並比較鹽寮灣內外流向與流速之差別。

根據 4 月 14 日之調查結果（圖 2.13-1），浮標 1~3 號於 9:13~9:24 由進水口東側外海施放，當時之潮汐狀況為退潮階段，風向約為東風，浮標 1 號施放後向東南方向漂移，其後於 10:01 轉往東北方向漂移，浮標 2、3 號施放後向南南東漂移，之後分別於 10:37 及 11:09 轉往西北方向漂移；浮標 4~6 號於 13:55~14:03 由出水口至雙溪間之東方海域施放，當時之潮汐狀況為漲潮階段，風向約為南風，浮標 4~6 號施放後均往西北方漂移。各浮標水面下之流速分別為：水面下 1 公尺之 1、2、4、5 號浮標其平均流速介於 9.9cm/sec~31.3cm/sec 間，水面下 5 公尺之 3、6 號浮標，其平均流速分別為 32.8cm/sec、22.8cm/sec。

根據 5 月 19 日之調查結果(圖 2.13-2)，浮標 1~3 號於 9:11~9:18 由澳底漁港之東方海域施放，當時之潮汐狀況為退潮階段，風向約為東風，浮標 1 號施放後先往西北方向漂移，之後於 10:01 轉往東南方向漂移，又於 13:31 轉往西北方向漂移，再於 14:32 轉往北方漂移；浮標 2 號施放後先往西北方向漂移，之後於 10:34 轉往西南方向漂移，又於 11:38 轉往南方漂移，再於 12:37 轉往東南方向漂移；浮標 3 號施放後先往西北方向漂移，之後於 10:36 轉往西南方向漂移，又於 12:14 轉往東南方向漂移，再於 14:12 轉往北方漂移。各浮標水面下之流速分別為：水面下 1 公尺之浮標 1、2 號平均流速分別為 18.2cm/sec、20.2cm/sec，水面下 5 公尺之 3 號浮標平均流速為 19.9cm/sec。

根據 6 月 16 日之調查結果（圖 2.13-3），浮標 1~3 號於 9:33~9:39 由澳底漁港東側海域施放，當時之潮汐狀況為退潮階段，風向約為東風，浮標 1~3 號施放後受潮汐影響，均往東南方向漂移；浮標 4~7 號稍後分別於 12:35~14:33 由進出水口間之東方海域施放，當時之潮汐狀況 4、5 號為退潮階段，6、7 號為漲潮階段，風向約為東南風，施放後浮漂 4 號先往西方漂移，於 13:06 轉往北方漂移；浮標 5 號施放後先往西南方向漂移，之後於 13:08 於轉往西北方向漂移，浮標 6、7 號施放後均往西北方向漂移。各浮標水面下之流速分別為：水面下 1 公尺之 1、2、4、6、7

號浮標平均流速介於 23.8cm/sec~60.7cm/sec；水面下 5 公尺之浮標 3、5 號平均流速分別為 39.4cm/sec~37.3cm/sec。

本季浮標流況均呈現漲潮西北流、退潮東南流之流況；至於浮標之平均流速則呈鹽寮灣內流速較鹽寮灣外流速為低的情形。

3.沿岸潮位及水溫調查

本季沿岸潮汐及水溫調查逐時記錄詳附錄Ⅳ8-4~Ⅳ8-9，沿岸水溫月平均變化整理如圖 2.13-4，沿岸潮汐相關調查結果整理如表 2.13-1 所示。本區之潮汐係以半日潮為主，本季 4~6 月份之平均潮位介於 9~28 公分(相對於基隆港平均海平面)，平均潮差介於 51~56 公分，就台灣地區而言，屬潮差較小之區域。另外，本季最高潮位 74 公分，發生於 6 月 16 日 5:30。

在沿岸水溫之調查方面，自 92 年 8 月份起，配合潮位塔遷移至進水口防波堤邊觀測，該處水深 6 公尺，儀器深 4 公尺。本季 4~6 月份測得月平均水溫分別為 18.6℃、21.9℃及 24.8℃，其平均水溫較上一季（100 年 1~3 月）每月之平均水溫 16.5℃~18.3℃為高，但與去年同期（99 年 4~6 月分別為 19.2℃、21.9℃及 23.2℃）差異不大。

表 2.13-1 核四施工環境監測海象調查本季（100 年第 2 季）沿岸潮汐調查結果

項目 \ 月份	100 年 4 月		100 年 5 月		100 年 6 月	
	高度（公尺）	發生時間（時分／日）	高度（公尺）	發生時間（時分／日）	高度（公尺）	發生時間（時分／日）
最高潮位	0.68	0630/19	0.71	0720/20	0.74	0530/16
大潮平均高潮位	0.40		0.53		0.59	
平均高潮位	0.37		0.47		0.54	
小潮平均高潮位	0.27		0.40		0.47	
平均潮位	0.09		0.20		0.28	
小潮平均低潮位	-0.06		0.04		0.15	
平均低潮位	-0.19		-0.06		0.03	
大潮平均低潮位	-0.30		-0.17		-0.08	
最低潮位	-0.68	1450/20	-0.65	1330/18	-0.51	1410/03
最大潮差	1.34	0630/19 To 1400/19	1.31	0510/17 To 1300/17	1.24	0530/16 To 1340/16
平均潮差	0.56		0.53		0.51	
最小潮差	0.02	0900/26 To 1210/26	0.04	0250/10 To 0520/10	0.04	1720/27 To 2240/27

註：調查時間為100/4/1~100/6/30。

資料來源：台電公司電源開發處提供。

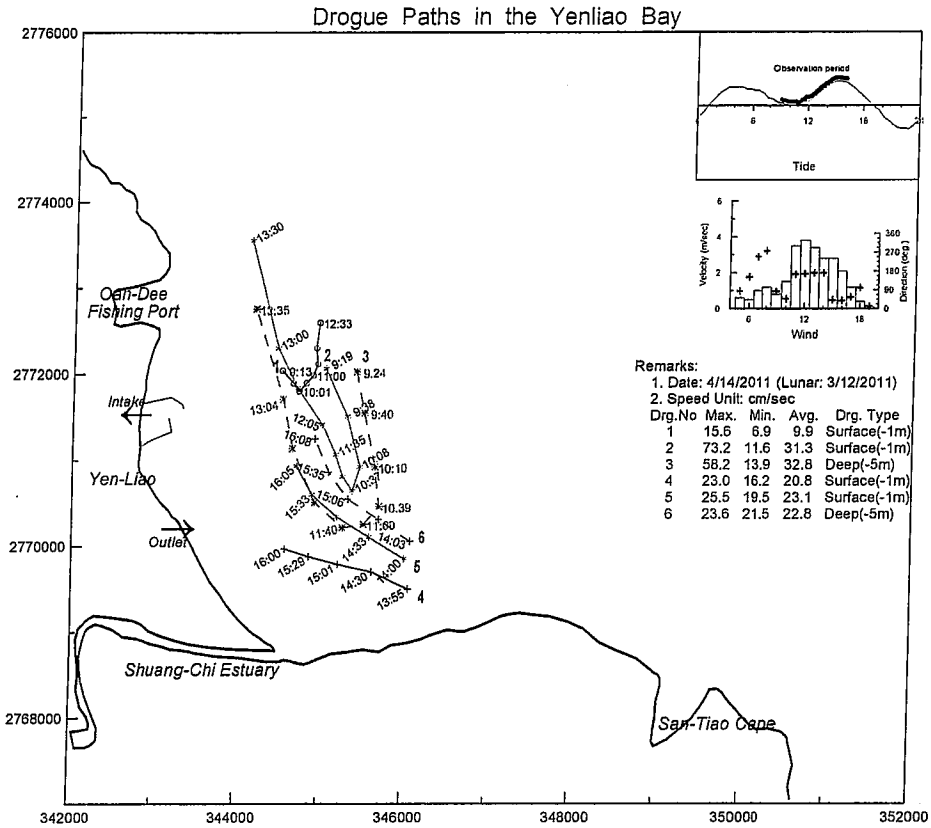

圖 2.13-1 核四施工環境監測海象調查 100 年 4 月 14 日漂流浮標追蹤軌跡圖

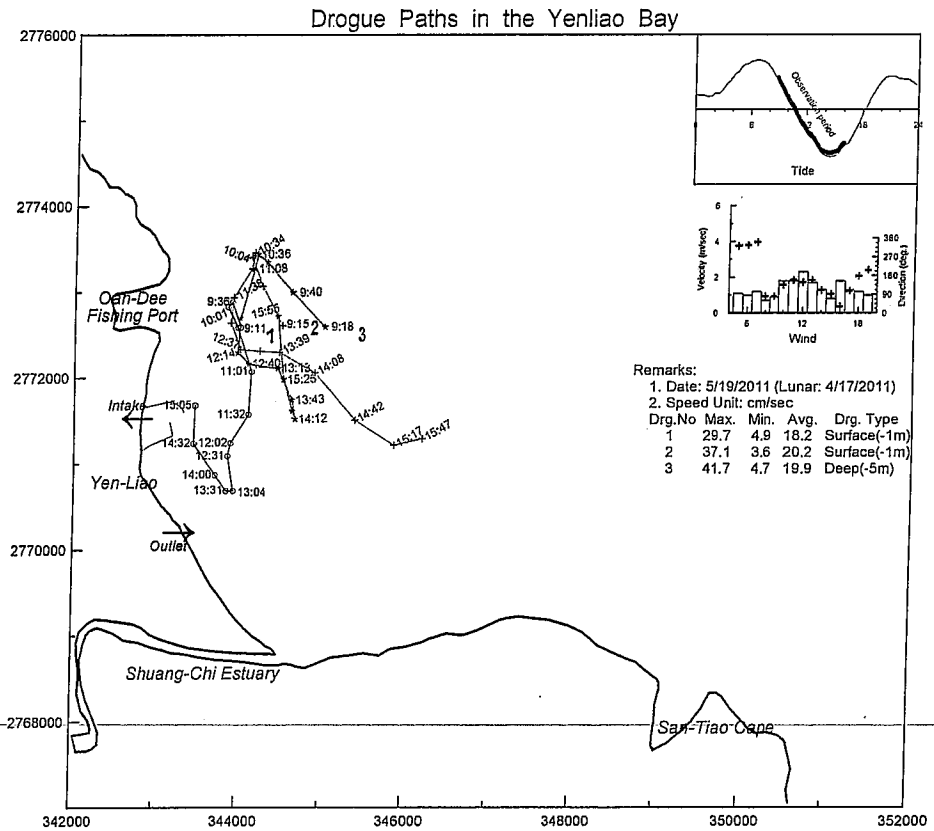

圖 2.13-2 核四施工環境監測海象調查 100 年 5 月 19 日漂流浮標追蹤軌跡圖

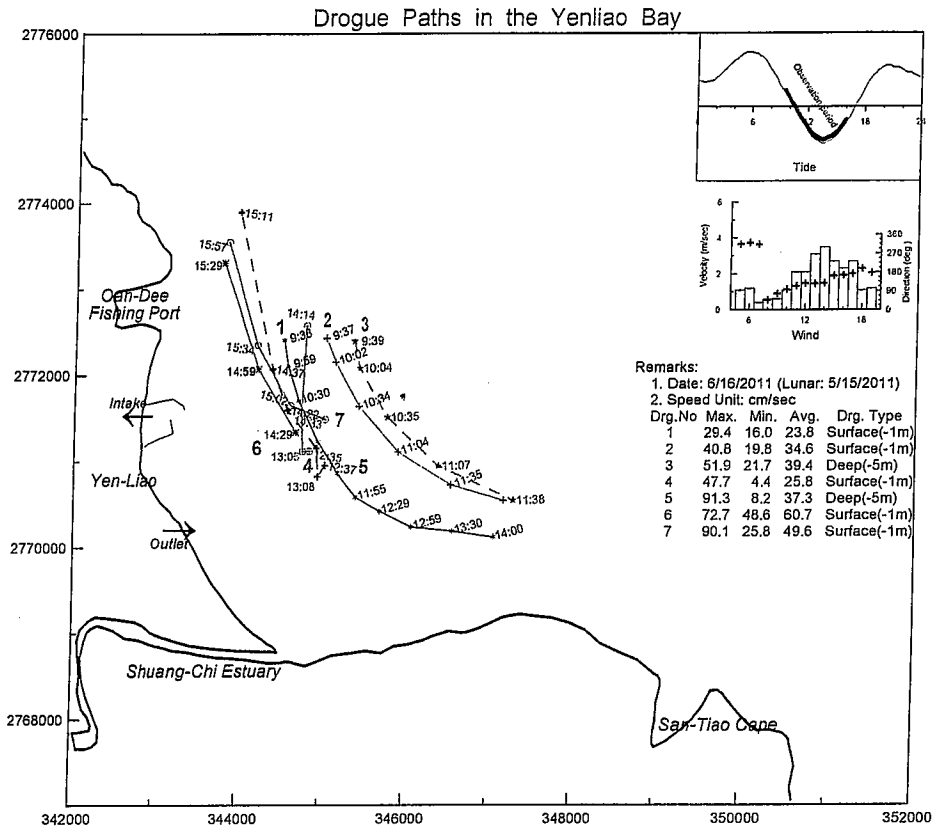

圖 2.13-3 核四施工環境監測海象調查 100 年 6 月 16 日漂流浮標追蹤軌跡圖

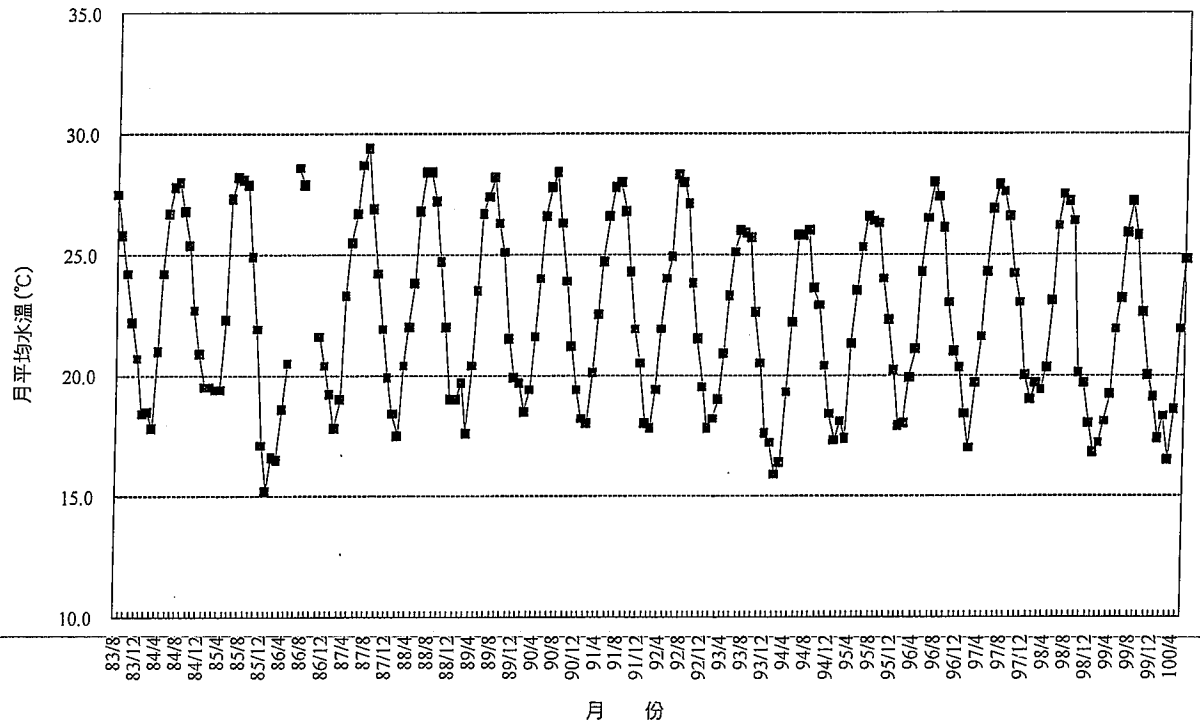

圖 2.13-4 核四施工環境監測海象調查沿岸水溫月平均變化圖

調查日期：83 年 8 月至 100 年 6 月

景觀與遊憩活動調查

台灣電力公司

核能四廠發電工程施工期間環境監測

100年第2季監測報告

2.14 景觀與遊憩活動調查

景觀遊憩活動調查之目的係為記錄施工期間對於核四廠址附近遊憩之使用及景觀品質之變化，本項調查自 83 年 9 月開始，陸續因應計畫需求增加龍門渡假中心（即龍門公園）遊客人次調查及觀景點 5~7 號之景觀品質紀錄攝影。

1.遊客人次調查

遊客人次調查地點包括鹽寮海濱公園、龍門公園及福隆海水浴場，本季各月份之遊客人次統計結果如表 2.14-1 所示。鹽寮海濱公園入園之遊客大部分多為路過東北角地區，在此稍作休息的遊客，本季各月遊客總人次在 335~1,028 人次/月之間。

龍門公園為自 86 年第 3 季新增之調查遊憩點，為一露營、烤肉區，主要遊客來源為機關團體舉辦之休閒活動，本季各月遊客總人次在 2,311~4,076 人次/月之間。

本季福隆海水浴場各月遊客總人次在 12,726~167,363 人次/月之間，5~6 月份因福隆海水浴場舉辦「福隆沙雕藝術季」，遊客數明顯較去年同月份大幅成長。

綜觀上述，本季 5、6 月因福隆海水浴場舉辦「福隆沙雕藝術季」，故與去年同期相較，本季遊憩人數多高於去年同月。

2.景觀品質調查

有關本計畫景觀品質之評分方式，主要係考量本計畫性質為工程開發，對原環境造成之景觀影響首先為景觀破壞部份，之後則為環境復育對已破壞環境之改善程度，因此本計畫景觀品質之評分方式，將以自然完整性（分為景觀破壞及景觀美化 2 部分）進行評比（評分方式詳附錄 II.13 所述，每單項評估因子滿分為 5 分，共 8 項），依各評估因子（如坡度改變、工程施工面積...等）之累計分數分為「高、中、低」等 3 級，

旨在瞭解施工過程中各觀景點之景觀品質變化程度，並依完整性評分改變幅度提出改善建議。各觀景點之調查位置詳前圖 1.4-11 所示，詳細位置圖詳圖 2.14-1，分別於核四廠區之北、東、西等 3 個方向 7 個觀景點（包括主要可見到廠區工程之道路及遊憩場所），本季與記錄照片比較整理如照片 2.14-1~2.14-3，其詳細評分如表 2.14-2 所示，以下就各觀景點之景觀品質現況說明如后。

(1)1 號觀景點：

1 號觀景點為由核四廠北側 102 甲縣道往廠區核四宿舍區方向看。本觀景點於調查之初（83 年 9）可見核四廠區內部之宿舍以及與 102 甲縣道間之鐵絲圍籬，自 85 年 6 月起配合廠址周圍道路擴寬並沿石碇溪沿岸進行整地植栽綠化工程，將道路兩側之雜草清除並栽種新的觀賞性植物取而代之，植栽綠化顯具成效。惟之後於 90 年 12 月起又有工程進行，本季可見高起之建物，惟目前建物均已完成，視覺美觀上有所改善，（詳照片 2.14-1 第 1 觀景點之記錄照片），惟仍因建物所佔視野面積大、觀景距離近等因子評分較低，依附錄 II .13 評分基準，整體評分為 20 分，屬中自然完整性。

(2)2 號觀景點：

2 號觀景點為由核四廠東北側台 2 省道往廠區方向看，該觀景點附近於 86 年 2 月進行台 2 省道旁之景觀綠化工程，拆除原有零亂之廣告看板，景觀逐漸改善（詳照片 2.14-1 第 2 觀景點記錄照片）。本季由台 2 省道往廠區望去，可見廠區內搭建之房舍，由於僅可見房舍之上半部，且其改變面積部份所佔景觀視野面積之比例不大，故整體景觀上並未有太大影響，藉由廠區周界之綠樹遮掩作用將可提升該觀景點之景觀品質。本季以景觀破壞大項中之觀景距離及景觀美化大項中之美化材類與自然配合度 2 小項之分數較低，分別為 1 分及 3 分，整體評分為 34 分，尚屬高自然完整性。

⑶3 號觀景點：

3 號觀景點為由核四廠東側之鹽寮海濱公園停車場往廠區方向看，原除可見開關場之開挖坡面外，均為茂密之林木，之間隨工程需要興建了混凝土預拌廠及廠房，至 90 年第 4 季起於因循環水進出水道工程而將台 2 省道旁之圍籬及區內植被全數拆除，景觀衝擊甚大（詳照片 2.14-1 第 3 觀景點記錄照片），隨後即加設台 2 省道旁之圍籬並進行高坡綠帶栽植，其綠美化成效逐年提升，直到 99 年 9 月因台二省道改道工程施工開挖及路面鋪整，景觀上略受影響。本觀景點在景觀破壞類別之土壤與環境對比程度、觀景距離 2 項評分較低，其餘項目則為評分為中等，總評分為 16 分，景觀品質屬中自然完整性。

⑵ 4 號觀景點

4 號觀景點為由核四廠東南側之核四廠南門附近往廠區方向看，從該觀景點向核四廠區望去，可見廠區內操作之大型機具，在整體評分上因受改變面積，立地再被覆性之評分較低而影響分數，自復工（90 年 2 月）後 1、2 號機廠址附近出現許多大型吊車，施工作業頻繁，目前 1、2 號機外牆結構物已築起，惟附近仍有多項工程持續進行，再加上廠房共同通風塔工程，在美化材料與自然配合度、立地再披覆性及景觀破壞改變面積方面之評分最低，僅為 1~2 分，總評分為 19 分，整體景觀品質屬中自然完整性（詳照片 2.14-2 第 4 觀景點之記錄照片）。

⑸5 號觀景點

5 號觀景點為 85 年第 4 季新增之點，攝影位置位於鹽寮海濱公園沙灘往廠區方向看，其照相方式詳圖 1.4-11，分別 3 方向，在南向主要係估出水道工程施工影響，因出水道工程採用隧道工法，故無視覺景觀上之衝擊（詳照片 2.14-3 第 5 觀景點南向之記錄照片）；在西向可見核四廠區內 1、2 號機廠房結構體及廠房共同通風塔，結構物佔視覺影響衝擊較大，惟觀景距離及土壤與環境對比程度不同，故其評分略較第 3 號觀景點為高，整體景觀品質屬中自然完整性（詳照片 2.14-2

第 5 觀景點西向之記錄照片）。

北向主要係為評估重件碼頭施工影響，88/7 起開始展開海域部分施工，目前於現場可見抽水機房及防波堤結構物，在美化材料與自然配合度、立地再披覆性方面之評分較低；另由於防波堤施築改變原有之海岸地形，以及隨著工程進行日益加長的防波堤結構物（改變面積約佔全景面積 20%左右，詳照片 2.14-2 第 5 觀景點北向之記錄照片），所以在改變類別及改變面積上評分為 3 分，整體評分為 26 分，屬中自然完整性。

(6)6 號觀景點

6 號觀景點為由福隆海水浴場往廠區方向看，本觀景點為 85 年第 4 季新增之觀景點，主要係觀測出水口工程對視覺景觀之衝擊，由於出水道工程採用隧道工法，且目前已完工，故本觀景點景觀品質未受核四施工影響（詳照片 2.14-3 第 6 觀景點之記錄照片）。

(7)7 號觀景點

本觀景點亦為 85 年第 4 季新增之點，自 89 年第 3 季起開始進行工程施工，惟 89 年 6 月僅進行測量整地工作，工程內容包括場地清理及雜草木砍伐移除，臨時性截水溝、滯洪池施作以及施工便道等，至 96 年 6 月方進行場地開挖工程；由雙溪方向可見山坡上生水池工程開挖所致之裸露地表，在景觀美化方面之品質受影響，經廠區強力植生復育結果，於美化材料與自然配合度方面之評分已明顯提昇，整體評分為 26 分，屬中自然完整性(詳照片 2.14-3 第 7 觀景點之記錄照片)。

表 2.14-3 之評分表係針對景觀之破壞及美化程度予以評定，其中因 5 號之南向及 6 號觀景點並未受任何工程之破壞而造成景觀之改變，因此暫不予以評分。7 個觀景點中之 1 號觀景點，可見廠區內高起之建物，且因觀景距離在 500 公尺以內，觀景品質不佳；2 號觀景點因台 2 省道旁建構圍籬、植栽綠化及廠內房舍搭建，但拆除原有零亂之廣告看板，景觀應有正面改善；3 號觀景點於 90 年 10 月因大面積之開挖整地作業，景觀

品質惡化程度最大，惟其植生綠化成效逐年呈現，已由 90 年之最差之低自然完整性提升至中自然完整性，雖受 99 年 9 月起之台二省道改道工程施工開挖及路面鋪整影響，景觀略受影響，惟整體景觀品質並未明顯惡化，仍維持在中自然完整性；4 號觀景點因 1、2 號機工程施工，可見到 1、2 號機廠房結構體及廠房共同通風塔，景觀品質屬中自然完整性；5 號西向之觀景點評分略高於 3 號，但同屬中自然完整性，北向因重件碼頭施工及防波堤結構物，屬中自然完整性；7 號觀景點因生水池工程進行場地開挖工程，可見到山坡上裸露之地表，景觀受施工影響，惟經工區加強植生復育結果，景觀品質已有改善。

綜觀上述完整性評定結果，核四工程鄰近區域於台 2 省道澳底至龍門社區（舊社）段及鹽寮海濱公園之景觀品質，因可見廠區內超高型施工機具及共同通風塔等，造成台 2 省道用路人及濱海住戶之視覺衝擊，屬中度自然完整性程度。目前隔離綠帶一期工程已完工，綠帶二期（澳底二號橋以南段）之規劃設計已配合「公路局台 2 線鹽寮段新闢工程細部設計」之路線、高程設計中，屆時將沿台 2 省道施築一道 15~50 公尺寬之高坡緩衝綠帶，以有效改善台 2 省道沿線觀景點之視覺景觀。

表 2.14-1 核四施工環境監測本季（100 年第 2 季）遊客人次統計表

單位：人次

地點	月份	遊客人次		成長率 (%)	說明（遊客人數差異原因）
		總數	去年同月總數		
鹽寮海濱公園	4 月	335	341	-2	●100/4~100/6 因福隆海水浴場舉辦沙雕季(5/1~6/30)，帶動周邊遊憩景點旅遊人數，故遊客數多較去年同期成長。
	5 月	655	357	83	
	6 月	1,028	720	43	
龍門公園	4 月	2,311	1,349	71	
	5 月	3,208	3,378	-5	
	6 月	4,076	3,719	10	
福隆海水浴場	4 月	12,726	1,583	704	
	5 月	138,147	19,154	621	
	6 月	167,363	80,906	107	

註：計算遊客人數之方法分別為：

1. 鹽寮海濱公園採用收費停車數概估（89 年 1 月重新營運）。
2. 龍門公園採用門票收入。
3. 福隆海水浴場委外經營。

資料來源：1.交通部觀光局行政資源系統http://admin.taiwan.net.tw/indexc.asp。

2. 東北角暨宜蘭海岸國家風景區管理處 。

表 2.14-2 本季(100 年第 2 季)各觀景點自然完整性之評分明細表

項目	評分 \ 月份 \ 觀景點	第 1 觀景點			第 2 觀景點			第 3 觀景點			第 4 觀景點			第 5 觀景點(西向)			第 5 觀景點(北向)			第 7 觀景點		
		4 月	5 月	6 月	4 月	5 月	6 月	4 月	5 月	6 月	4 月	5 月	6 月	4 月	5 月	6 月	4 月	5 月	6 月	4 月	5 月	6 月
景觀破壞	坡度	5	5	5	5	5	5	3	3	3	3	3	3	3	3	3	5	5	5	3	3	3
	土壤與環境對比程度	1	1	1	5	5	5	1	1	1	3	3	3	5	5	5	5	5	5	3	3	3
	改變類別	5	5	5	5	5	5	3	3	3	3	3	3	3	3	3	3	3	3	3	3	3
	改變面積	1	1	1	5	5	5	3	3	3	2	2	2	3	3	3	3	3	3	5	5	5
	觀景距離	1	1	1	1	1	1	1	1	1	3	3	3	5	5	5	5	5	5	5	5	5
景觀美化	美化材類與自然配合度	1	1	1	3	3	3	3	3	3	1	1	1	1	1	1	1	1	1	3	3	3
	立地再被覆性	1	1	1	5	5	5	1	1	1	1	1	1	3	3	3	1	1	1	1	1	1
	土壤穩定性	5	5	5	5	5	5	1	1	1	3	3	3	3	3	3	3	3	3	3	3	3
總分		20	20	20	34	34	34	16	16	16	19	19	19	26	26	26	26	26	26	26	26	26
自然完整性程度		中	中	中	高	高	高	低	低	低	中	中	中	中	中	中	中	中	中	中	中	中

註：1.總得分 8~18 屬低自然完整性。
2.總得分 19~29 屬中自然完整性。
3.總得分 30~40 屬高自然完整性。
4.第 5 觀景點(南向)及第 7 觀景點目前尚無任何開發破壞，暫不評分。
5.第 5 觀景點(北向)自 88 年 10 月起因重件碼頭進行海域工程施工，第 7 觀景點自 89 年 10 月起因生水池工程進行開挖作業，故予以評分。

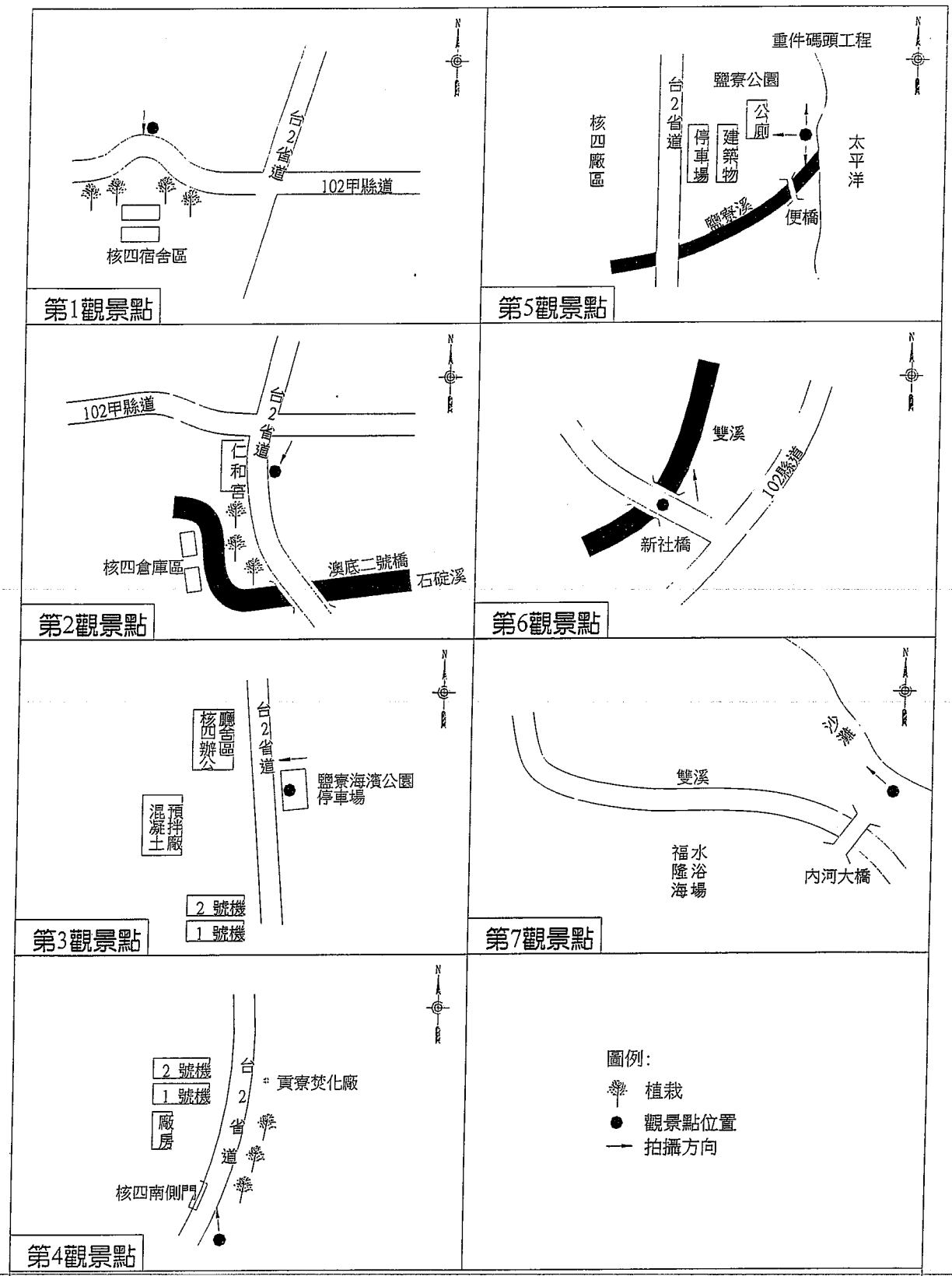

圖2.14-1 觀景點位置示意圖



拍攝日期： 88年3月　　拍攝日期：99年5月　　拍攝日期：100年6月

▲第一觀景點：90/12起始有地質鑽探作業進行，於92/8開始可見房舍鋼筋綁紮及模版施作，本季與去年同季比較，視覺景觀大抵相同





拍攝日期：86年3月　　拍攝日期：99年5月　　拍攝日期：100年6月

▲第二觀景點： 86年2月進行台2省道景觀綠化工程，拆除原有零亂之廣告看板，並於道路旁設置圍籬及植栽，目前僅隱約可見廠內房舍，景觀逐漸改善

◀ 拍攝日期：86年3月

▶ 拍攝日期：98年6月



◀ 拍攝日期：99年5月

▶ 拍攝日期：100年6月



▲第三觀景點： 90/10進行進出水暗渠工程，將原植栽物移除，後已植栽綠化完成。99/9起因台2省道改道工程施工，景觀略受影響

照片2.14-1 核四施工環境監測第1～3號觀景點記錄照片

拍攝日期：86年7月

拍攝日期：98年6月

拍攝日期：99年5月

拍攝日期：100年6月

▲第四觀景點：90/2核四復工，1、2號機廠址附近出現許多大型吊車，施工作業頻繁；95/8因廠房共同通風塔施工完成，廠區內結構物佔視覺影響面積加大，99/9起因台2省道改道工程施工，景觀略受影響

拍攝日期：86年9月

拍攝日期：99年5月

拍攝日期：100年6月

▲第5觀景點北向：88年7月起開始進行海域部分施工，隨著工程進行，防波堤結構物逐漸延伸入海，抽水機房外部結構體施工站視覺影響面積大

拍攝日期：86年12月

拍攝日期：99年5月

拍攝日期：100年6月

▲第5觀景點西向：可見1、2號廠房結構體及廠房共同通風塔，結構物佔視覺影響面積大

照片2.14-2 核四施工環境監測第4～5（西向）號觀景點記錄照片



拍攝日期：86年9月　　拍攝日期：99年5月　　拍攝日期：100年6月

▲第5觀景點南向：未因工程施工而有影響



拍攝日期：90年6月　　拍攝日期：99年5月　　拍攝日期：100年6月

▲第6觀景點：未因工程施工而有影響


拍攝日期：87年7月　　拍攝日期：89年9月


拍攝日期：99年5月　　拍攝日期：100年6月

▲第7觀景點： 89年第3季進行生水系統施工，後停工並復育，直至96/5復工，開挖規模加大影響視覺景觀，惟廠區加強植栽復育之成效已日益顯著

照片2.14-3 核四施工環境監測第5（南向）～7號觀景點記錄照片

海域漂砂調查

台灣電力公司

核能四廠發電工程施工期間環境監測

100年第2季監測報告

2.15 海域漂砂

1.樣品分析結果

本計畫海域漂砂調查旨在分析此海域運動底質之粒徑特性及輸砂方向，以瞭解核四工程可能對此海域漂砂之影響。過去長期（84/8~94/3）針對漂砂粒徑之調查已可充分掌握此海域漂砂含量及粒徑分佈情形，並可依漂砂粒徑大小研判漂砂移動趨勢，因此自 94 年第 2 季起，乃調整海域漂砂調查方式，以多方向捕砂器搭配海流監測，以掌握海底底質受波浪、水流作用，沿底床附近運動時之各方向輸砂量，並藉施測當時所得之主要輸砂方向，幫助推估調查區域內之漂砂優勢方向。海域受波浪作用時，海底之水平流速因水深變化而異，水深較大處流速較小，而水淺處流速較大，同時在淺水域中之波形變為不對稱，波峰出現時流速大，而波谷出現時流速小，因此水粒子前進之加速度較後退加速度大，故前進時將粒徑較大之砂粒推向岸邊，後退時由於部份粒徑較大之砂粒仍停留在原地，因此原來包含各種大小粒徑之底質將重新調整，各種粒徑之砂粒移動至適當之水深後停止移動，此種現象稱為篩分作用（Sorting Action）。因此形成同一地點之粒徑大致相同，淺水處粗粒料所佔之成份較多，靠近破碎點之中值粒徑愈大，愈向外海則中值粒徑愈細；粒度由大而小的遞減方向，可視為漂砂前進方向。

海域漂砂調查自 99 年第 2 季開始共規劃 5 個捕砂施測地點，編號由北而南分別為 S1、S2 與 S3，分佈於水深約為 5~6m 等深線處，而編號 S4 與 S5 位於較外海水深約為 10~11m 等深線處，亦由北而南分佈。有關採樣位置與座標詳前圖 1.4-12 所示。漂砂調查係於測點底床裝置 1 具 8 方向之捕砂器，其中 1 孔標示正北，由潛水人員在海底進行正北的校正，而儀器固定在與海床平行距離 10cm 處。完成調查取樣時，需進行各方向捕砂孔內之含砂量重量分析及砂樣篩分析等。

捕砂時間依現地情況而異，以集砂器不滿溢為原則，本季捕砂器施放的時間為 100 年 4 月 20 日 09：00 至 4 月 21 日 10：00，捕砂時間共約

計 25 小時。每個捕砂器各有 N、NE、E、SE、S、SW、W、NW 等 8 個方向之砂樣，本次合計共採集 40 個砂樣進行分析。完成調查取樣時，將各方向所採集之砂樣取出秤重並以 Coulter LS 100 雷射顆粒度分析儀進行粒徑分析，以得到運動底質之粒徑及調查期間的主要漂沙方向及輸砂量等資料。

在粒徑分析方面，其步驟為：選取適當數量顆粒度小於 0.85mm 之土粒樣品，加入適量乾淨水充分混合後置於雷射儀器上，經分析後可得初始結果（Raw Data），至於粒度大於 0.85mm 之土粒則進行一般篩分析（Sieve Analysis）來了解其粒度分佈情形，上述資料分析後可得如附錄 Ⅳ.9 之粒徑分佈圖。資料整理後可得中值粒徑（median diameter）d50，平均粒徑（mean diameter）dm，有效粒徑（effective diameter）d10，及 d25、d75、d90 各粒徑值。各測點 8 方向捕獲的砂樣粒徑分析結果如表 2.15-1 所示，若依平均粒徑來區分，則各測點的砂樣歸類如表 2.15-2 所示。由表 2.15-2 顯示，本次調查區域範圍內底質的平均粒徑 S1 測站為中砂，S3 測站為細砂~中砂，S2、S4、S5 測站為細砂，各測站平均粒徑大小在 137.8~ 365.0μm 之間。

2.漂砂移動趨勢

輸砂速率之推算係以每個測點之 8 個方向捕砂孔所攔截的漂沙底質經秤重後得到進砂量，重量除以捕砂孔截面積，再除以捕砂時間即得進砂速率，其結果列於表 2.15-3。綜合所得資料就輸砂速率而言，本季各測站之進砂速率五測站中以 S3 最大，外海測站相對較小，而 S5 測站之進砂速率最小。S1 進砂速率在 20.75~52.30g/cm^2/day 之間，S2 進砂速率在 23.90~81.60g/cm^2/day 之間，S3 進砂速率在 23.40~96.75g/cm^2/day 之間，S4 進砂速率在 10.05~43.55g/cm^2/day 之間，S5 進砂速率在 10.60~40.20 g/cm^2/day 之間。整體而言，各測站進砂速率遠低於上季（100 年 3 月春季）。

而漂砂移動方向則以兩相對方向進砂速率相減所得的淨輸砂速率來

進行分析，而所謂的漂砂方向是以漂砂的來向為主，當兩相對方向進砂速率相減時，進砂速率較小的一端自然為漂砂堆積的一方。有關本季海域底質輸砂情況如表 2.15-4 所示，各測站各方向進砂速率雷達圖與淨進砂速率雷達圖如圖 2.15-1 所示。S1 測站主要輸砂來向以西向為主，其餘 S2 至 S5 各測站均以東北與西南向為主。各捕砂器捕得之總砂量 S1 為 5.824kg，S2 為 7.950kg，S3 為 9.341kg，S4 為 4.057kg，S5 為 3.900kg；依捕得之各方向砂量數據顯示，在最大淨輸砂方向而言，S1 為東南方，最大之淨輸砂速率為 21.55g/cm^2/day，漂砂為往外海離岸之運動趨勢；S2 最大淨輸砂方向為西南方，其次是東方，最大之淨輸砂速率為 7.10g/cm^2/day，為往岸線之運動趨勢；S3 最大淨輸砂方向為北方，其次為東方，最大之淨輸砂速率為 20.80g/cm^2/day，為平行岸線往核四進水口防波堤方向之運動趨勢；S4 最大淨輸砂方向為東方，最大之淨輸砂速率為 8.45g/cm^2/day，為往外海離岸之運動趨勢；S5 最大淨輸砂方向為東方，其次為東南方，最大之淨輸砂速率為 5.00g/cm^2/day，為向外海離岸之運動趨勢。

依上述之監測結果可知，本季 5 測站之進砂量以 S3 最大，S5 最小，主要的漂砂運動方向各站皆有不同，但可能受天候影響各站各方向之進砂量差異不大，調查之漂砂運動量較上季為小。本季各測站的漂砂平均粒徑與上季（100 年 3 月春季）相較，S1 與 S3 測站略粗，S2 與 S4 測站略細，S5 測站則差異不大。本季粒徑近岸測站在砂砂至中砂之間，外海測站則以細砂為主。由粒徑分析之結果顯示，各方向漂砂之粒徑變化趨勢較不明顯。

3.海流調查

為配合輸砂方向分析，本計畫漂砂調查亦增加 1 處海流監測站，海流儀設置位置如前圖 1.4-12，監測位置之水深為 10 公尺，海流儀則定點於水面下 5 公尺之水層進行監測，並記錄該點該水層之流速、流向資料。佈設時以漁船作業，使用 DGPS 定位方式配合潛水人員進行。自計式海流儀以不銹鋼纜加錨錬、重錘固定於海床之上，以防止底拖漁船之破壞，

配合 DGPS 定位以確定其位置，方便潛水人員取得海流儀。本次自計式海流儀有效時間從 100 年 04 月 20 日 10：00 至 100 年 04 月 21 日 11：00 止，每 10 分鐘接收 1 筆資料。

海流點位實測資料之統計結果如表 2.15-5，而統計資料之流速流向玫瑰圖如圖 2.15-2 所示。由圖可知實測資料顯示此地區流向大多以西北與東南方向為主，主要受沿岸及海底地形影響，屬於邊界流場，故其特性為海流方向以平行海岸線為主；由圖 2.15-3 流速流向棍棒圖及潮汐水位圖之相對應下可看出，測定當時之海潮流流向與潮汐水位變化關係明顯，漲潮時其流向主要為西北及西北西方向【以西北方向為主】，而在退潮時其流向主要為東南及東南東方向【以東南為主】。

由海流實測數據資料可知，於 04 月 20 日 10：50 所測到退潮時往東南方向瞬間最大流速 12.9 cm/sec，於 04 月 20 日 18：50 所測到漲潮時往西北方向瞬間最大流速 19.0 cm/sec。

表2.15-1 本季（100年第2季）漂砂底質粒徑分佈表

單位：μm

測點	d_{10}	d_{25}	d_{50}	d_{75}	d_{90}	d_m
S1-N	686.7	468.4	288.3	206.6	159.9	354.2
S1-NE	595.4	394.4	261.8	196.8	155.7	317.9
S1-E	461.0	313.8	232.6	181.3	142.1	269.1
S1-SE	507.0	347.6	249.8	192.5	152.3	291.6
S1-S	397.6	285.9	219.5	173.3	136.8	240.8
S1-SW	550.1	370.4	255.5	194.0	153.9	304.3
S1-W	579.7	381.7	254.5	191.6	150.5	309.6
S1-NW	686.0	487.7	305.2	214.2	165.0	365.0
S2-N	316.9	227.2	177.8	137.1	102.2	196.9
S2-NE	349.3	234.6	180.7	138.9	104.0	203.1
S2-E	276.4	216.3	170.1	130.6	96.51	184.1
S2-SE	270.4	209.6	164.8	125.4	91.64	180.7
S2-S	258.4	206.6	163.3	125.0	92.59	175.8
S2-SW	351.9	240.6	186.1	143.7	107.4	207.3
S2-W	311.3	223.8	174.3	133.3	98.51	193.1
S2-NW	270.5	206.7	161.6	121.6	87.39	179.4
S3-N	404.4	279.2	205.1	154.4	113.9	232.7
S3-NE	477.1	345.7	247.8	186.0	142.2	283.3
S3-E	371.3	272.3	205.3	155.0	113.3	223.7
S3-SE	349.2	251.7	189.8	141.6	102.1	208.0
S3-S	411.1	289.8	211.3	158.0	116.6	240.3
S3-SW	467.5	331.1	237.8	178.4	135.0	274.1
S3-W	405.2	295.2	215.3	161.0	118.5	239.2
S3-NW	351.6	252.3	190.4	142.7	104.0	209.5
S4-N	237.2	200.4	163.9	128.2	94.07	164.2
S4-NE	241.1	203.7	165.6	129.3	94.93	166.2
S4-E	228.8	194.9	158.1	122.4	89.56	157.9
S4-SE	212.9	182.5	148.3	113.9	82.84	146.6
S4-S	239.7	201.8	164.4	128.2	93.32	165.0
S4-SW	255.0	213.1	172.5	135.8	101.1	175.0
S4-W	243.8	205.4	166.5	130.1	95.58	167.8
S4-NW	231.1	196.4	159.7	123.6	89.15	159.2
S5-N	198.0	171.9	141.5	112.5	86.41	140.2
S5-NE	213.3	182.4	149.8	119.4	93.11	149.7
S5-E	205.4	177.1	145.7	116.1	89.16	144.8
S5-SE	200.5	173.8	142.3	112.3	84.62	140.7
S5-S	211.1	180.0	147.6	117.2	89.83	147.2
S5-SW	234.9	195.5	158.3	125.5	97.62	162.3
S5-W	220.3	187.3	152.5	120.9	93.86	154.5
S5-NW	194.7	168.7	139.1	110.8	85.38	137.8

表2.15-2 本季（100年第2季）捕砂器砂樣成分綜合歸類表

（以平均粒徑區分）

時間 / 點位	成份
	100/04/20 09:00～100/04/21 10:00
S1	中砂
S2	細砂
S3	細砂～中砂
S4	細砂
S5	細砂

註：粉砂(4μm~62.5μm)，極細砂(62.5μm~125μm)，細砂(125μm~250μm)，中砂(250μm~500μm)。

表 2.15-3 本季（100 年第 2 季）漂砂底質進砂及進砂速率分佈表

點位	方向	進砂量 (g)	進砂百分比 (%)	進砂速率 $g/cm^2/day$	點位	方向	進砂量 (g)	進砂百分比 (%)	進砂速率 $g/cm^2/day$
S1	N	723	12.41	36.15	S2	N	802	10.09	40.10
	NE	879	15.09	43.95		NE	1632	20.53	81.60
	E	773	13.27	38.65		E	1043	13.12	52.15
	SE	431	7.40	21.55		SE	484	6.09	24.20
	S	415	7.13	20.75		S	871	10.96	43.55
	SW	695	11.93	34.75		SW	1490	18.74	74.50
	W	1046	17.96	52.30		W	1150	14.47	57.50
	NW	862	14.80	43.10		NW	478	6.01	23.90
S3	N	996	10.66	49.80	S4	N	469	11.56	23.45
	NE	1811	19.39	90.55		NE	798	19.67	39.90
	E	908	9.72	45.40		E	435	10.72	21.75
	SE	544	5.82	27.20		SE	201	4.95	10.05
	S	1412	15.12	70.60		S	426	10.50	21.30
	SW	1935	20.72	96.75		SW	871	21.47	43.55
	W	1267	13.56	63.35		W	604	14.89	30.20
	NW	468	5.01	23.40		NW	253	6.24	12.65
S5	N	421	10.79	21.05					
	NE	746	19.13	37.30					
	E	464	11.90	23.20					
	SE	212	5.44	10.60					
	S	394	10.10	19.70					
	SW	804	20.62	40.20					
	W	564	14.46	28.20					
	NW	295	7.56	14.75					

調查時間：100 年 04 月 20 日 09:00 至 04 月 21 日 10:00，約計 25 小時。

註：捕砂器之開孔尺寸為 5cm×4cm。

表 2.15-4 本季（100 年第 2 季）運動底質輸砂主要來向及最大淨輸砂方向和速率一覽表

點位	進砂速率範圍 ($g/cm^2/day$)	主要輸砂來向	最大淨輸砂方向	最大淨輸砂速率 ($g/cm^2/day$)	說明
S1	20.75~52.30	W	SE	21.55	往東南之離岸運動趨勢
S2	23.90~81.60	NE,SW	SW,E	7.10	往西南之向岸邊運動趨勢
S3	23.40~96.75	SW,NE	N,E	20.80	往北平行岸線方向之運動趨勢
S4	10.05~43.55	SW,NE	E	8.45	往東之離岸運動趨勢
S5	10.60~40.20	SW,NE	E,SE	5.00	往東之離岸運動趨勢

調查時間：100 年 04 月 20 日 09:00 至 04 月 21 日 10:00，約計 25 小時。

表 2.15-5 本季（100 年第 2 季）海流儀實測統計資料表

流 向	流速（CM/S）百分比（%）					累計百分比
	0-10cm/s	10-20 cm/s	20-30 cm/s	30-400 cm/s	>40 cm/s	
N	1.35%	0.00%	0.00%	0.00%	0.00%	1.35%
NNE	0.68%	0.00%	0.00%	0.00%	0.00%	0.68%
NE	0.00%	0.00%	0.00%	0.00%	0.00%	0.00%
ENE	0.00%	0.00%	0.00%	0.00%	0.00%	0.00%
E	0.68%	0.00%	0.00%	0.00%	0.00%	0.68%
ESE	5.41%	0.68%	0.00%	0.00%	0.00%	6.08%
SE	7.43%	1.35%	0.00%	0.00%	0.00%	8.78%
SSE	4.73%	0.68%	0.00%	0.00%	0.00%	5.41%
S	6.08%	0.68%	0.00%	0.00%	0.00%	6.76%
SSW	0.68%	0.68%	0.00%	0.00%	0.00%	1.35%
SW	2.03%	0.00%	0.00%	0.00%	0.00%	2.03%
WSW	1.35%	0.00%	0.00%	0.00%	0.00%	1.35%
W	4.05%	0.00%	0.00%	0.00%	0.00%	4.05%
WNW	8.11%	14.19%	0.00%	0.00%	0.00%	22.30%
NW	11.49%	18.24%	0.00%	0.00%	0.00%	29.73%
NNW	4.05%	5.41%	0.00%	0.00%	0.00%	9.46%
累計百分比	58.11%	41.89%	0.00%	0.00%	0.00%	100.00%

調查時間：100 年 4 月 20 日 10:00 至 4 月 21 日 11:00，約計 25 小時。

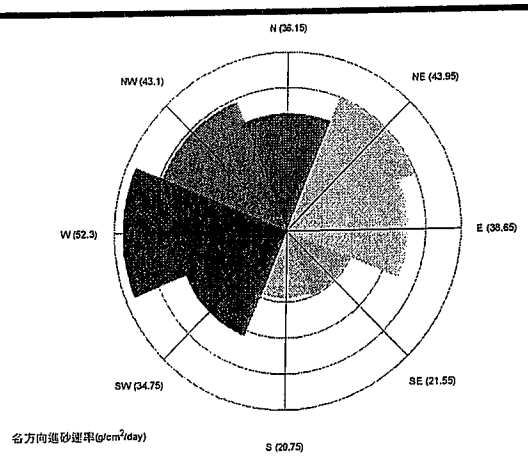

S1測站各方向進砂速率雷達圖

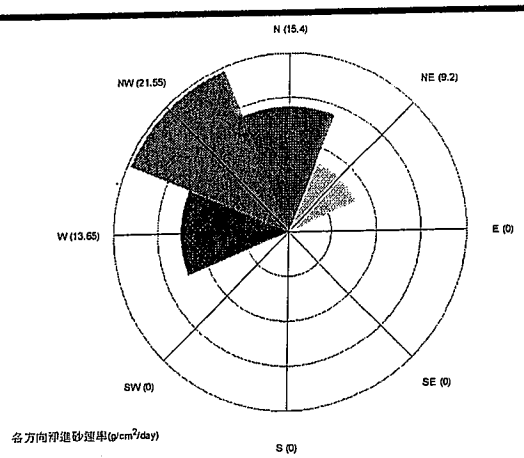

S1測站各方向淨進砂速率雷達圖

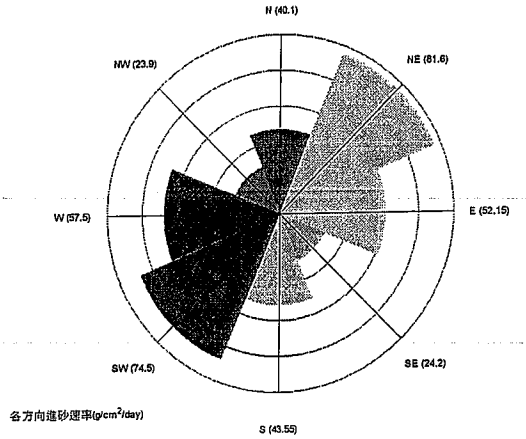

S2測站各方向進砂速率雷達圖

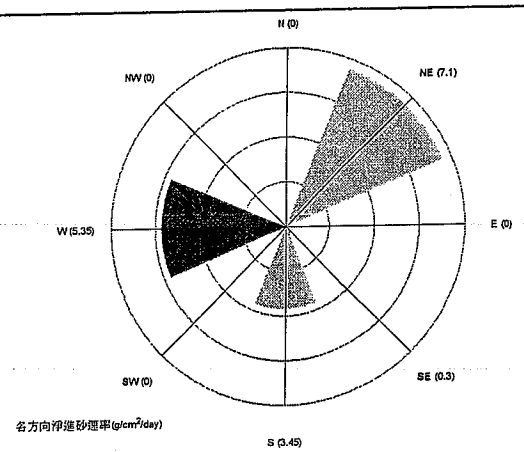

S2 測站各方向淨進砂速率雷達圖

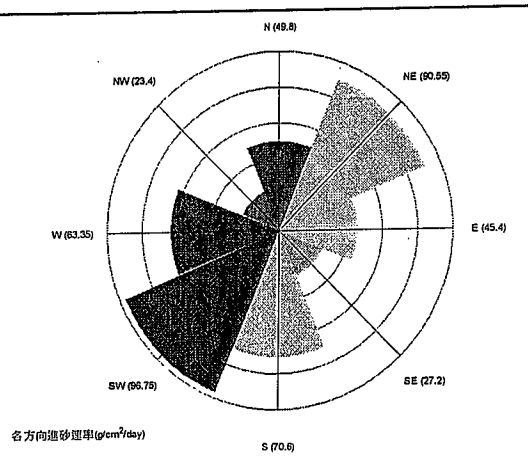

S3測站各方向進砂速率雷達圖

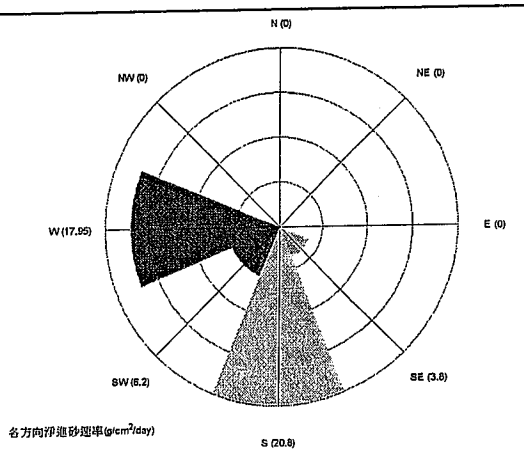

S3測站各方向淨進砂速率雷達圖

圖2.15-1　本季（100年第2季）各測站各方向進砂速率及淨進砂速率雷達圖

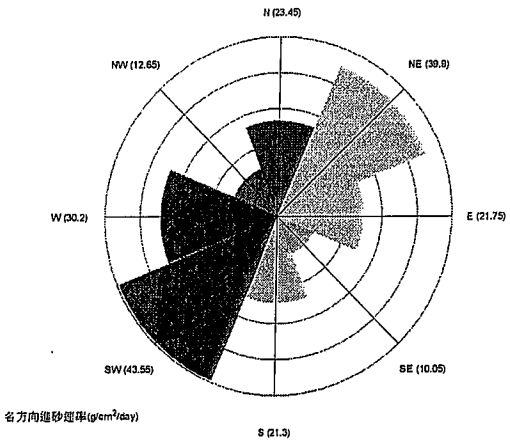

S4測站各方向進砂速率雷達圖

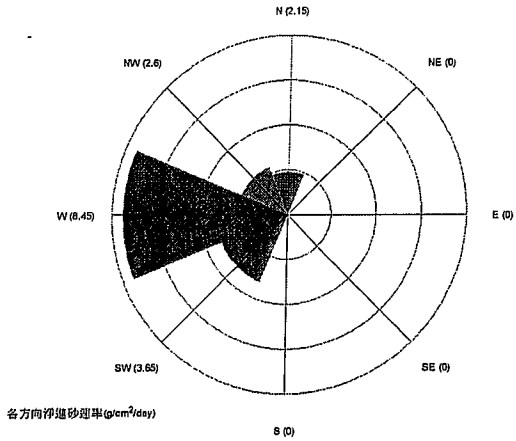

S4測站各方向淨進砂速率雷達圖

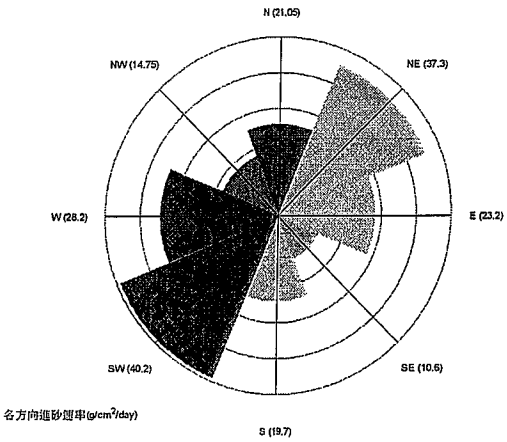

S5測站各方向進砂速率雷達圖

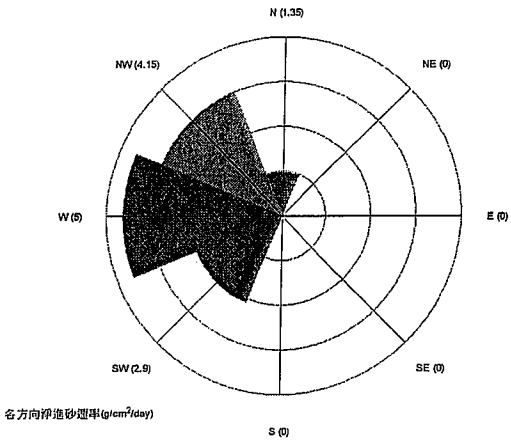

S5 測站各方向淨進砂速率雷達圖

圖2.15-1　本季（100年第2季）各測站各方向進砂速率及淨進砂速率雷達圖（續）

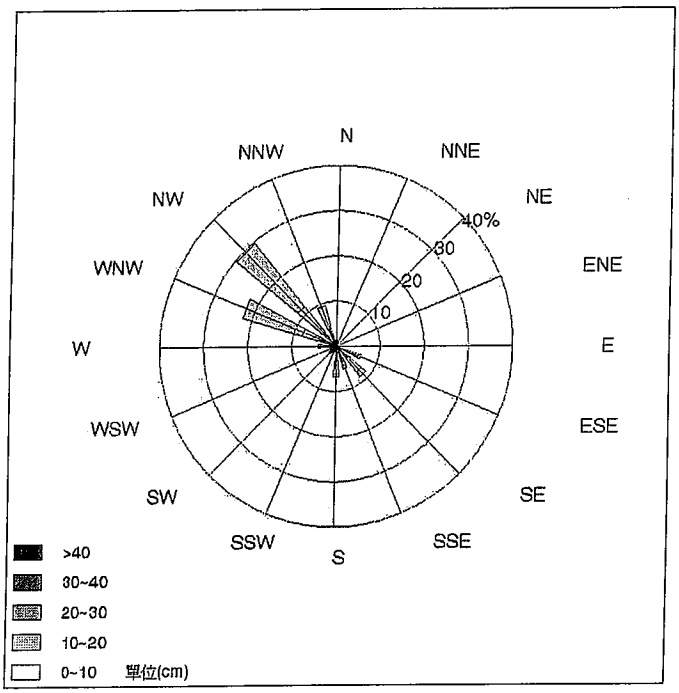

圖2.15-2　本季（100年第2季）海流儀實測流速流向玫瑰圖

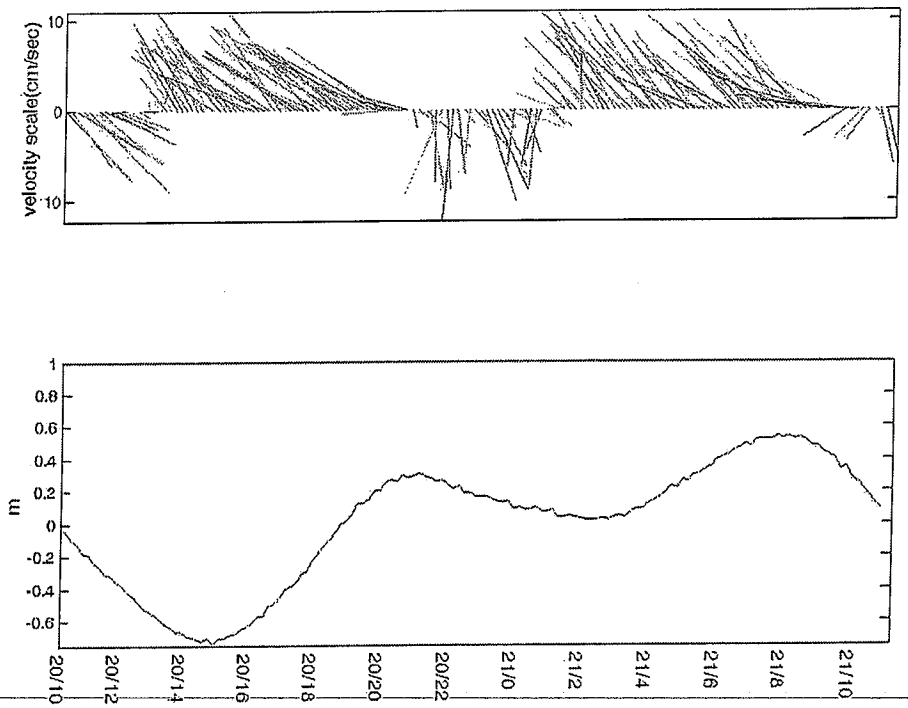

圖2.15-3　本季（100年第2季）流速流向棍棒圖及潮汐水位變化圖

海岸地形調查

台灣電力公司

核能四廠發電工程施工期間環境監測

100年第2季監測報告

2.16 海岸地形

為進一步掌握核四附近鹽寮灣海域之沙灘變化，自 92 年第 1 季起除原計畫每年 2 次的陸域地形及海域地形調查外，另增加陸上地形調查頻率（增為每季 1 次）及沙灘定樁觀測。陸上地形調查範圍以低潮線往內陸 200 公尺為範圍，未達 200 公尺處則以台 2 線為最遠之邊界；測量方法以全球衛星定位系統之 RTK 模式進行，垂直海岸線方向之測線間距為 100 公尺，於進水口防波堤至鹽寮海濱公園附近地形，垂直海岸線之測線間距則加密至 25 公尺 1 條，測線規劃如圖 2.16-1 所示。

此外極近岸碎波帶部分之水深量測，主要顧慮測量人員與船隻之安全及測量效率等因素，多採用等差方式繪製等深線，惟此區域多為岸線變遷之主要區域，因此為確實掌握本區域之水深變化及更精確表現等深線之趨勢變化，自 93 年第 2 季（93/4）起每半年以小型船隻進行 1 次極近岸水深測量，以測深儀結合 DGPG 定位模式進行測量。量測系統所包含的設備計有：聲納設備、傾角改正系統（目前只針對 Rolling 部份進行修正）、無線傳輸系統、360 度稜鏡（配合陸地上之全站式經緯儀，以達到更高品質的平面控制）與 DGPS 接收器。

至於沙灘定樁觀測，於 96 年 6 月增設鹽寮海濱公園 1~3 號救生樁 3 點，99 年 3 月於鄰近處再增設 4~5 號救生樁 2 點，以及舊社 N21 南、北各 1 處救生樁，與 N16 大岩石北側救生樁，福隆海水浴場除原先靠外海之第 1 橋墩外，再增設第 2 橋墩與河道南側 N49 附近之救生樁 1 點，於垃圾掩埋場附近 N16 大岩石原先之 3 點定位樁，鄰近大岩石北側之救生樁亦作為新增之觀測樁，鹽寮、大岩石、舊社、福隆 4 區共計設置 14 處定位樁，均進行噴漆丈量比對，並以接近之角度於每次測量時進行攝影，藉以目視每次地貌之大致變化。本季調查時間為 100 年 4 月 19~22 日進行，其調查結果說明如下：

1.陸域地形調查結果

本季進行 100 年第 2 季（4 月夏季）之陸域調查，調查範圍由北而南共依 40 條剖面測線進行測量，其位置如圖 2.16-1 所示；將測區內所測之陸域地形三度空間資料利用 DGM3 地形繪圖軟體繪製測區之等高線及等深線圖，並將所得圖形與澳底至福隆間之數化地形圖相結合。本季 100 年第 2 季（4 月夏季）地形測量結果之等高線如圖 2.16-2~2.16-4 所示（各區位等深線及各剖面比較圖詳附錄Ⅳ.10），由該圖顯示，於陸域地形方面其等高線大致平行於海岸線，靠近鹽寮區域除貢寮鄉焚化爐及舊社東北方附近之高程較高，達 10~15m 左右，其餘地區高程多在 10m 以下。

(1)100 年 3 月至 100 年 4 月陸域地形變化

從 100 年 3 月春季至 100 年 4 月夏季之陸域地形變化(如圖 2.16-5 所示，各區位等深線及各面比較圖詳附錄Ⅳ.10），大致可分為以下幾區之變化趨勢：

①澳底漁港至石碇溪以北：地形幾乎無太大之變化。

②核四進水口防波堤至鹽寮海濱公園間：陸域地形高程+5m 與+2m 線差異不大，0m 線略向外海推移，最大量約 6m，鹽寮溪河道略往南拓寬約 7m。

③鹽寮海濱公園以南至大岩石間：陸域地形高程+5m 線在鹽寮溪以南向外海推移，最大量約 15m，大岩石附近則略向近岸推移，最大量約 15m；+2m 線表現以略向近岸推移為主，最大退縮量約 6m；鹽寮溪以南與大岩石以北 0m 線大多向外海推移，最大量約 20m；沙灘坡降較上季平緩，沙灘面積略有增加。

④大岩石以南至福隆海水浴場以北（X-46 附近，詳圖 2.16-1）：大岩石以南至舊社附近陸域地形高程，+5m、+2m 與 0m 線大多向近岸退縮，最大量分別約為 15mm、18m 與 50m；沙灘坡降較上季平緩，面積則有減縮。

⑤福隆海水浴場與雙溪河口附近（詳圖 2.16-6）：海水浴場北側+5m 線與上季差異不大；+2m 線則以向近岸退縮為主，最大量約 10m，

N26 附近則有淤積情形；0m 線南、北側海岸以向岸測退縮為主，最大量約 22m，沙灘坡降較上季平緩，面積略縮，而雙溪沙嘴持續向東推移延伸。

由各剖面之變化來看，石碇溪以北之剖面圖 X-08 至 X-16 為礁盤地形，其變化並不大；往南於核四進水口防波堤以南至雙溪河口間之地形變化，於鹽寮海濱公園至大岩石附近（剖面 X-21 至 X-32 間）附近，在核四進水口南防波堤至鹽寮海海濱公園間(剖面 X-21 至 X-24)，高程在+5m~0m 間有侵蝕情形，而 X-24 在+2m~0m 間則略有淤積。而鹽寮海濱公園以南至大岩石間（剖面 X-25 至 X-31），高程在+5m~+2m 之間除剖面 X-25、X-26 與 X-28 略有淤積外，大多呈現侵蝕現象，+2m~0m 之間剖面 X-28 為淤積之情形，其餘大多為侵蝕之情形，X-31 則變化不明顯。鹽寮海濱公園至大岩石間植被稜線略向岸側退縮，而植被以下灘面高程鹽寮溪以北較上季略有侵蝕情形，鹽寮溪以南則略有淤積情形，沙灘坡降相對較上季平緩。

大岩石以南至舊社附近（剖面 X-32 至 X-41），在+5m~0m 間多呈現侵蝕情形，僅 X-34 與 X-39 在+2m~0m 間略有淤積，顯示此段海岸特性表現與鹽寮海濱公園至大岩石間大致相同，植被稜線略向近岸退縮，植被以下灘面坡降較上季平緩。舊社以南至 N26 附近（剖面 X-42 至 X-47）之剖面高程表現，大致與大岩石以南至舊社附近相同，+5m~+2m 大致為侵蝕情形，+2m~0m 間除 X43 與 X-44 為侵蝕外，其餘則呈現淤積情形，X-47 淤積之情形較為明顯，灘面坡降較上季平緩。在 N26 以南至福隆海水浴場間沙灘高程較上季略減，低潮時之殺潘面積則相對增加，南側鄰近雙溪河岸一帶高程變化亦有同樣趨勢。

本季舊社以北陸域總體積變化較上季約減少 70,944 立方公尺，陸域整體高程平均約降低 33cm；依分區而言，大岩石以北高程與上季無變化，大岩石以南至福隆海水浴場附近高程則降低較多約 48cm。整體而言，本季砂量較上季呈現侵蝕現象，屬受季節氣候影響所致之自然變遷。而本季測量時正值福隆沙雕季，粗估約有 10,000 立方公尺之砂

量使用於沙雕季之作品。

整體而言，從 100 年 3 月春季至 100 年 4 月夏季（本季）所調查的陸域地形整體趨勢，於澳底漁港至石碇溪以北之海岸地形幾乎無太大之變化，而於鹽寮海濱公園至福隆海水浴場以北，陸域砂量總體積變化為侵蝕狀態，陸域高程大岩石以北無差異變化，大岩石以南則較上季減少。

(2)99 年 11 月至 100 年 4 月海域地形變化

從 99 年 11 月冬季至 100 年 4 月夏季之海域地形變化(如圖 2.16-7 所示，各區位等深線及各剖面比較圖詳附錄Ⅳ.10），大致可分為以下幾區之變化趨勢：

①核四進水口南防波堤至鹽寮海海濱公園間：0m 線向外海推移，最大處約 10m；-2m 線侵淤互現，最大處約 10m；-5m 線則向岸測退縮，最大處約 20m，-10m 線則略向外海推移。

②鹽寮海濱公園以南至 N16 大岩石間：0m 線在鹽寮海濱公園附近向近岸退縮，最大處約 15m，再大岩石以北則向外海推移，最大處約 17m；-2m 線大多向近岸退縮，最大量約 40m，部份向外海推移，最大處亦約 40m；-5m 線大多亦向近岸退縮，推移距離最大變化處約為 20m；-10m 線亦略有退縮，最大處約 12m。

③N16 大岩石以南至 N21 舊社近岸海域地形：0m 線除大岩石附近外均向近岸退縮，最大處約 90m；-2m 線在大岩石至 N21 間大多向近岸退縮，最大處可達 80m，N21 至舊社間則以向外海推移為主，最大量約 30m；-5m 線均向近岸退縮，最大量約 70m；-10m 等深線則略向外海推移，最大量約 10m。

④N21 舊社以南至 N26 福隆海水浴場以北近岸海域地形：0m 線以向近岸退縮為主，最大處約 30m；-2m 線在 N26 以北略向外海推移，最大處約 40m，N26 以南則向近岸退縮，最大處約 20m；-5m 線則以向外海推移為主，最大處約 70m；-10m 線亦以外海推移為主，最大處

約 20m。

⑤N26 以南至福隆海水浴場雙溪河口附近：0m 線向外海推移，最大處約 30m；-2m 線亦外海推移，最大處約 30m；-5m 線則向近岸退縮，最大處約 70m；-10m 線表現以向外海推移為主，最大處約 30m；雙溪沙嘴 0m 線略往南擺動，向東延伸，內河大橋以北 0m 線則向河道推移，最大處約 30m；沙灘面積增加但高程降低。

各剖面之變化來看，於石碇溪以北之剖面圖 X-08 至 X-16 為礁盤地形，其變化並不大；往南於核四進水口防波堤以南至雙溪河口間之地形變化，於鹽寮海濱公園至大岩石附近（剖面 X-21 至 X-32 間）附近，在核四進水口南防波堤至鹽寮海海濱公園間(剖面 X-21 至 X-24)，高程在 0m~-2m 間 X-22 與 X-23 以淤積情形為主，其餘大多呈現侵蝕情形，-2m~-10m 間表現亦以侵蝕為主。而鹽寮海濱公園以南至大岩石間（剖面 X-25 至 X-31），除剖面 X-30 在 0m~-2m 間有淤積情形外，其餘剖面在 0m~-10m 間大多呈現侵蝕現象。鹽寮海濱公園至大岩石間近岸海域高程較上季有侵蝕情形。

大岩石以南至舊社附近（剖面 X-32 至 X-41），高程在 0m~-2m 間剖面除 X-32 與 X-39 為淤積外，大多以侵蝕情形為主；-2m~-10m 間南側剖面 X-38~X-41 為淤積，北側剖面 X-32~X-37 則以侵蝕為主。顯示此段近岸海域特性表現與大岩石以北趨勢相同，近岸海域高程-5m 以淺較上季有侵蝕情形，-5m 以深南側剖面則略有淤積。舊社以南至 N26 附近（剖面 X-42 至 X-47）之剖面高程表現，與 N21 以南至舊社附近略有不同，0m~-2m 大致為侵蝕情形，-2m~-10m 間則均呈現淤積情形；近岸海域高程有侵蝕情形，南側較外海處則有淤積現象。

本季 0m~-5m 近岸海域總體積變化較上季約增加 48,493 立方公尺，近岸海域整體高程平均約增加 6cm，依分區而言，0m~-3m 間高程約增加 1cm，-3m~-5m 間高程約增加 14cm。

整體而言，從 99 年 11 月冬季至 100 年 4 月夏季（本季）所調查

的近岸海域地形整體趨勢，於澳底漁港至石碇溪以北之海岸地形幾乎無太大之變化，而於鹽寮海濱公園至福隆海水浴場以北，近岸海域砂量總體積變化為淤積狀態，應屬受季節氣候影響所致之自然變遷。

2.沙灘定位樁觀測調查結果

本季幾處定位樁觀測結果如表 2.16-1 及照片 2.16-1，自 97 年第 1 季春季起福隆海水浴場之內河大橋第 1 橋墩已有淤沙，橋頭外灘已趨於穩定；本季（100 年 4 月夏季）內河大橋之第 1 橋墩定位線離底床 88cm，與上季（100 年 3 月）相較高程約降低 23cm；內河大橋之第 2 橋墩定位線離底床 122cm，與上季（100 年 3 月）相較高程約降低 18cm；雙溪南岸內河大橋東側救生樁定位線離底床 100cm，與上季相較並無差異。

在舊社 N21 附近連接沙灘便道之南、北 2 側，各設置 1 處救生樁之定位樁，北側為 1 號樁，南側為 2 號樁，舊社 1 號樁線離底床 247cm，與上季（100 年 3 月）相較並無差異；舊社 2 號樁線離底床 77cm，較上季（100 年 3 月）約降低 8cm。舊社附近之灘面坡降表現與福隆海水浴場附近有相同之趨勢，灘面坡降均較上季（100 年 3 月）平緩。

在鹽寮公園南側大岩石靠近岸邊之 1 號定位樁線離底床 119cm，較上季（100 年 3 月）約增加 13cm；大岩石靠外海之 3 號定位樁線離底床 84cm，較上季約增加 4cm；中間之 2 號定位樁線離底床 66cm，較上季約增加 65cm；另大岩石北側救生樁定位線離底床 80cm，與上季（100 年 3 月）相較高程約增加 15cm。大岩石附近之沙灘灘面高程相對於其他區域增加甚多，平均灘面坡降較上季（100 年 3 月）趨緩。

另於鹽寮公園附近沙灘選擇 3 枝救生樁，由北而南依序編號為鹽寮 1 至 3 號定位樁，本季（100 年 4 月夏季）鹽寮 1 號樁線離灘面 108cm，鹽寮 2 號樁線離灘面 118cm，均與上季（100 年 3 月）相同，已見基底完全無砂，但岩盤附近沙灘高程略有增加，此區域之灘面在無劇烈天候之影響下，應已趨於穩定；鹽寮溪南側 3 號樁線離灘面 104cm，高程約增加 22cm；另在鹽寮溪以南 4 號樁線離底床 114cm，較上季（100 年 3 月）約

降低 4cm；在鹽寮與大岩石間之 5 號定位樁線離底床 94cm，與上季（100 年 3 月）無差異。

3.雙溪河口淤砂調查與結果

為進一步掌握雙溪河道之水深變化，除進行原河口剖面水深測量外，於 97 年 6 月夏季開始增加雙溪河龍門吊橋至出海口段之河道水深測量，本季配合海域監測，同步進行雙溪河道水深測量。

本季（100 年 4 月）與上季（100 年 3 月）相較河口沙嘴向東延伸約 250m，河口退潮後之河道寬度較上季縮減，本季河道出海口於最低潮時之寬度約為 50m，沙灘面積較上季略增，平均高程略為降低。另與 99 年冬季相較河口沙嘴則向東延伸約 285m；河口附近灘線變化詳第三章圖 3.1-47 所示。

由侵淤量色階圖 3.1-45 比較，與 100 年 3 月（春季）相較，福隆海水浴場大多呈現淤積之情形，僅在稜線以下附近略有侵蝕之情形。與 99 年 11 月(冬季)相較，福隆海水浴場沙灘中間附近區域呈現淤積之情形，沙灘南北二岸則呈現侵蝕之情形；由表 3.1-54 顯示舊社以南於福隆海水浴場與雙溪河道區域，與 99 年 11 月（冬季）相較砂量體積增加約 11,818 立方公尺，該區高程平均增加約 5cm，河道內大多呈現淤積之情形，海水浴場表現則為侵淤互現之情形。由測量結果顯示，受季風浪之作用，漂砂有淤積在近岸處與河道內之趨勢，而雙溪之逕流量會逐漸將於河道內之淤砂逐漸帶至出海口外海。福隆海水浴場東側沙洲自 97 年 9 月颱風後變化已較趨於穩定，雙溪河道之出海口自 95 年 1 月監測以來，除於秋季因颱風作用較夏季往北與往西或西南退縮外，福隆沙洲範圍目前已呈現動態平衡狀態，在季節性季風作用下，河口沙嘴呈現東北-西南向之推移，變化不大。內河大橋之橋頭漲潮時均在水線以上，目前沙洲已呈現較穩定之情形。雙溪河道對於福隆附近海域漂砂之調節能量，與沙嘴推移方向及高程變化，將持續進行觀察比較。

本季雙溪河道水深測量結果與 99 年 11 月（冬季）相較，由下游至

上游方向以剖面變化進行分析：

(1)雙溪出海口附近剖面 X-50：本季因沙嘴有往東推移趨勢，河道出海口向東延伸，原出海口附近南岸河道略有淤積情形，河道刷深最大高差達約 200cm，而寬度略有縮減。

(2)內河大橋以東剖面 X-49：南岸河道有侵蝕情形，北岸河道則呈現淤積情形，高差約為 60cm，河道深度與寬度差異不大。

(3)內河大橋以西剖面 X-48：與剖面 X-49 表現相同，南岸河道有侵蝕情形，北岸河道則呈現淤積情形，高差約為 60cm，河道深度與寬度差異不大。

(4)內河大橋上游剖面 X-51：河道北岸有淤積情形，河岸邊最大淤積量約達 80cm，河道深度與寬度則無差異。

(5)內河大橋上游剖面 X-52：與剖面 51 之表現相反，河道北岸略有刷深情形，北岸邊最大刷深量約 30cm，其餘部份河道深度與寬度則無差異。

雙溪河道水深剖面變化顯現內河大橋以西上游河道段，變化趨勢較不明顯，下游及出海口附近河道段隨沙嘴位置之變化而有明顯改變，雖然河道深度與寬度差異不大，但河道北側大多呈現淤積情形，而在最東側剖面 X-50，更因出海口位置東移，而使其河道深度刷深，最大深度與剖面 X-48 及 X-49 差異不大。

表 2.16-1 本季（100 年第 2 季）各定位樁沙灘高度紀錄

單位：公分

定位樁位置	記錄高度[1]			定位樁位置	記錄高度[1]		
	上季 (100/03)	本季 (100/04)	高度變化[2]		上季 (100/03)	本季 (100/04)	高度變化[2]
1. 福隆內河大橋第 1 橋墩	65	88	-23	8. 大岩石 2 號樁	131	66	65
2. 福隆內河大橋第 2 橋墩	104	122	-18	9. 大岩石 3 號樁	88	84	4
3. 福隆南側河道救生樁	100	100	0	10. 鹽寮 1 號樁	108	108	0
4. 舊社 1 號樁（北側）	247	247	0	11. 鹽寮 2 號樁	118	118	0
5. 舊社 2 號樁（南側）	69	77	-8	12. 鹽寮 3 號樁	126	104	22
6. 大岩石救生樁	95	80	15	13. 鹽寮 4 號樁	110	114	-4
7. 大岩石 1 號樁	132	119	13	14. 鹽寮 5 號樁	94	94	0

註：1.記錄高度表示灘線至定位樁最低標示刻度之距離。

2.高度變化表示該季與上一季間之灘線高度變化，"＋"表示淤積，"－"表示刷深。

3.定位樁調查原共設有 12 個定位樁，但因內河大橋第 3 橋墩、第 5 橋墩本季調查時標記處位於水面下，N21 電線標及原 N16 救生圈定位樁因外圍堆置沙包，另鹽寮公園南側之定位樁於 93/12 調查時發現已損毀，故原此 5 處定位樁因皆無監測資料，由以下新設點位取代之。

4.99 年第 1 季（99/3）新增福隆內河大橋第 2 橋墩、福隆南測河道救生樁、舊社 1 號樁(北側)、舊社 1 號樁(南側)、大岩石救生樁、鹽寮 4 號樁、鹽寮 5 號樁等 7 處定位樁。

5.定位樁歷次記錄高度及侵淤變化詳表 3.1-57。

6.鹽寮 1 號樁見底 1.08m，鹽寮 2 號樁見底 1.18m，鹽寮 3 號樁見底 1.31m；大岩石 1 號樁見底 2m。

7.舊社 1 號樁(北側)於 99/8 有人為將砂往植被推移堆積之情形。

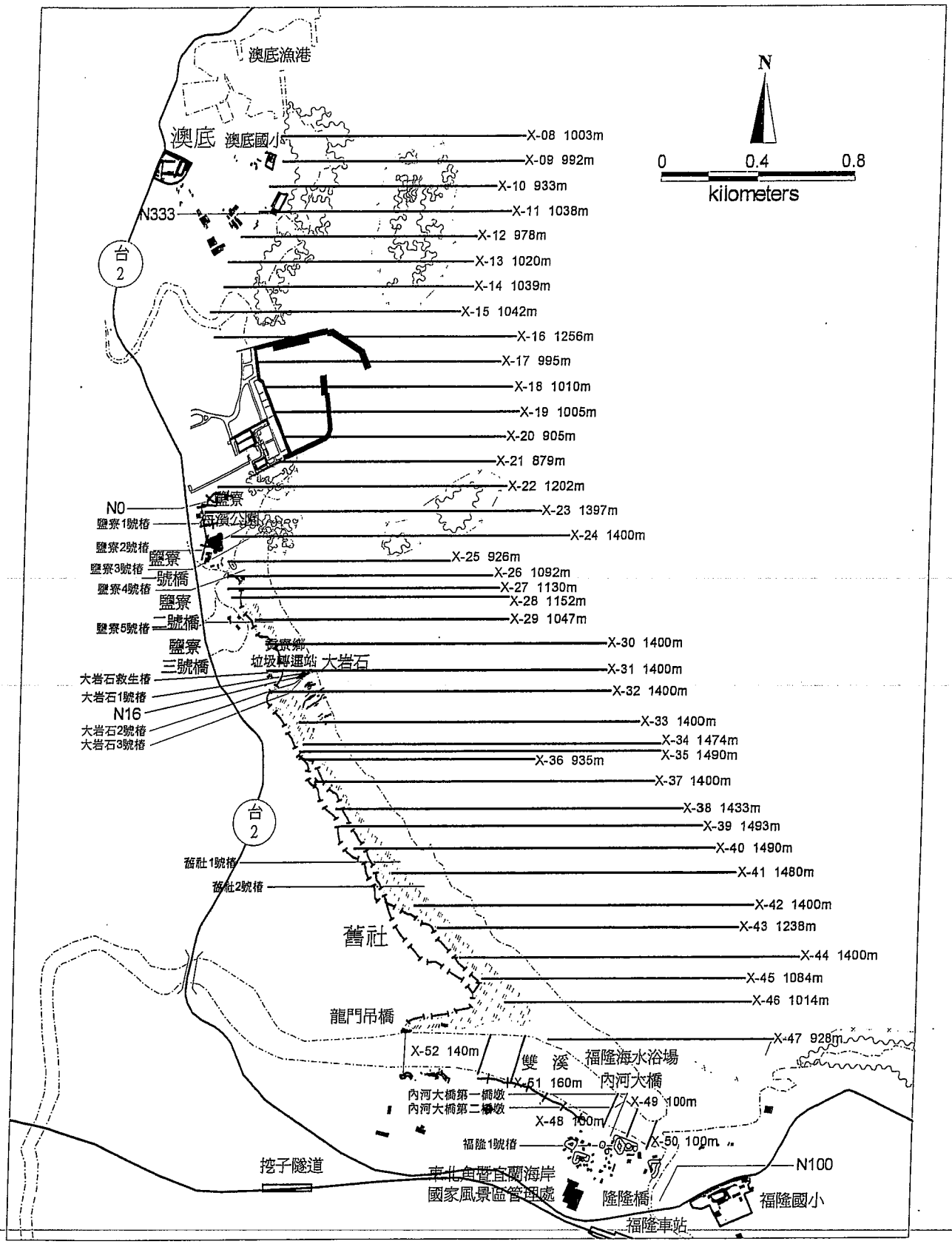

註：1. X08~X47 為海岸剖面調查線，X48~X52 為雙溪剖面調查線。
2. N333、N0、N16、台電 N02、核四 N0 為陸上控制點。

圖 2.16-1 核四附近海岸地形陸上控制點及剖面相對位置示意圖

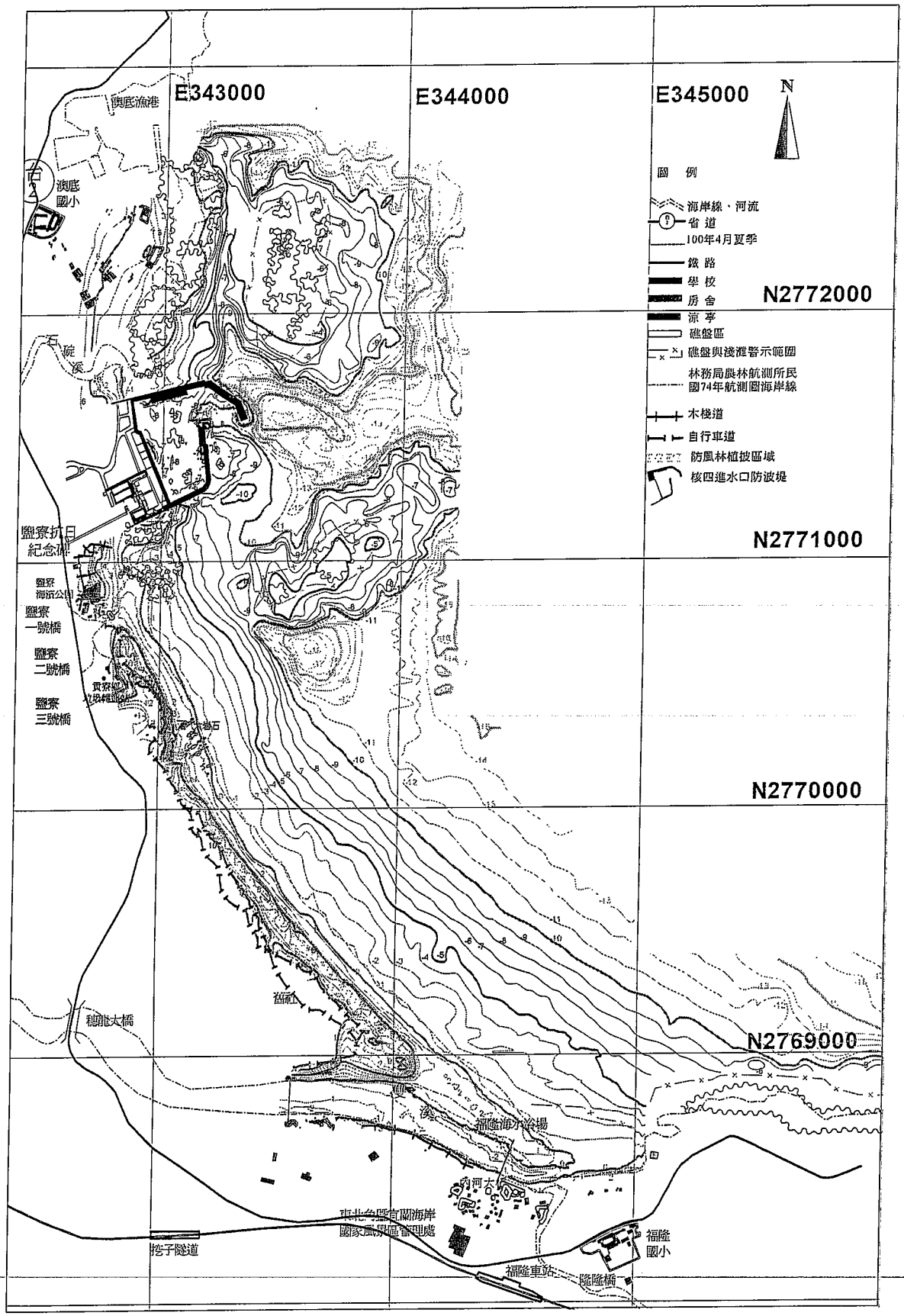

圖 2.16-2 核四施工環境監測海岸地形 100 年 4 月(夏季)海岸地形監測結果

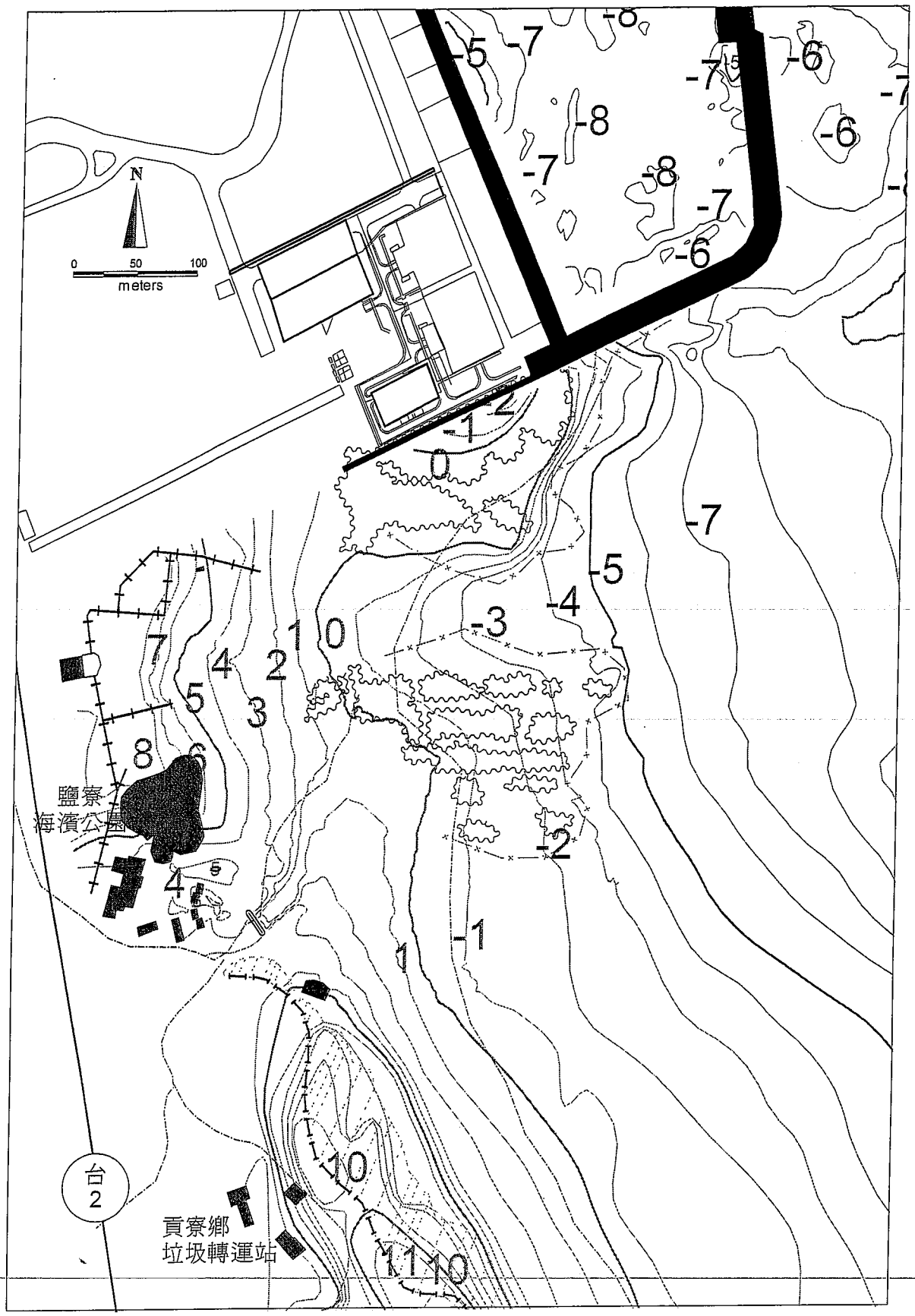

圖 2.16-3 鹽寮公園附近 100 年 4 月（夏季）海岸地形監測結果

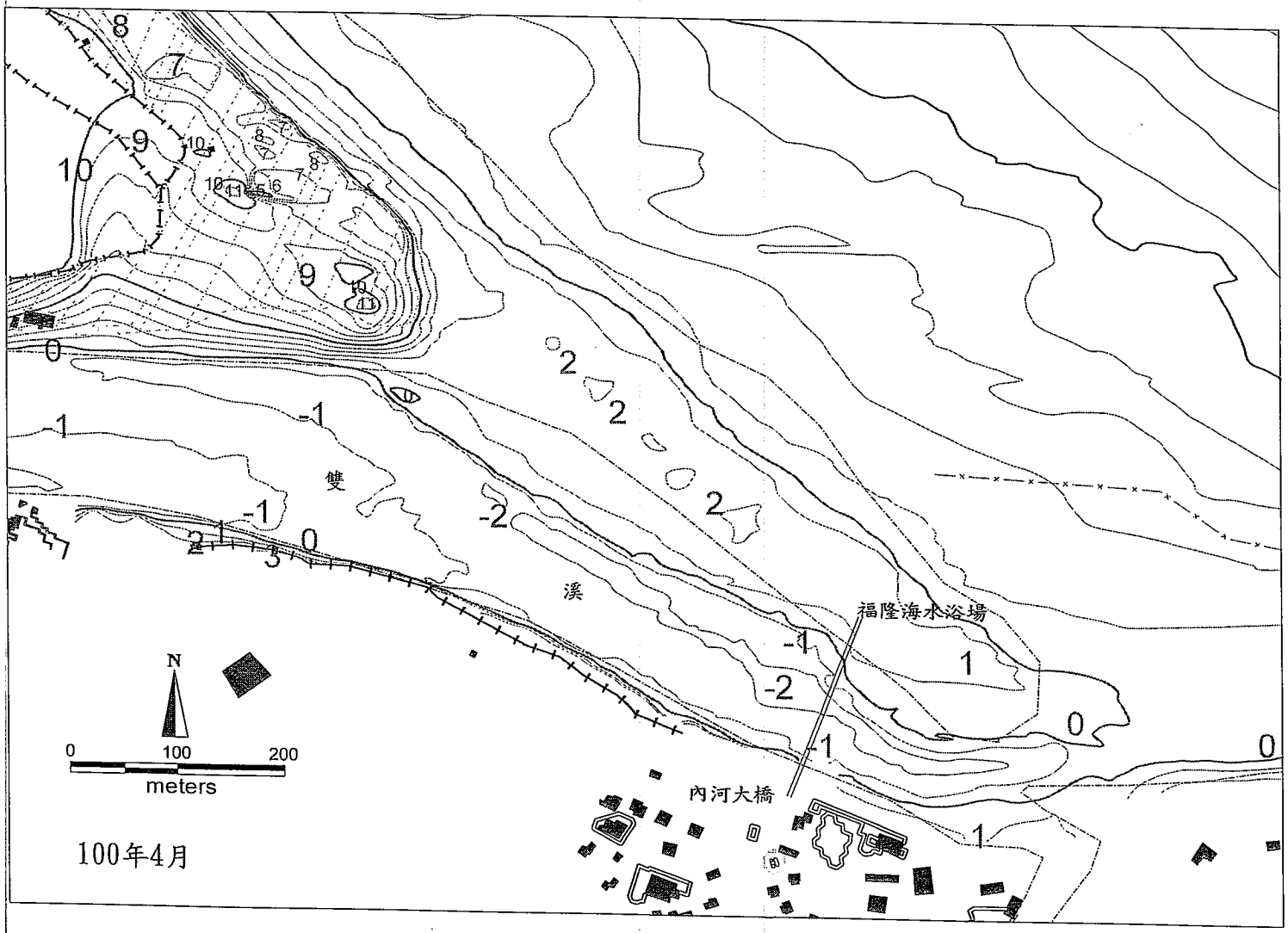

圖 2.16-4 福隆附近 100 年 4 月（夏季）海岸地形監測結果

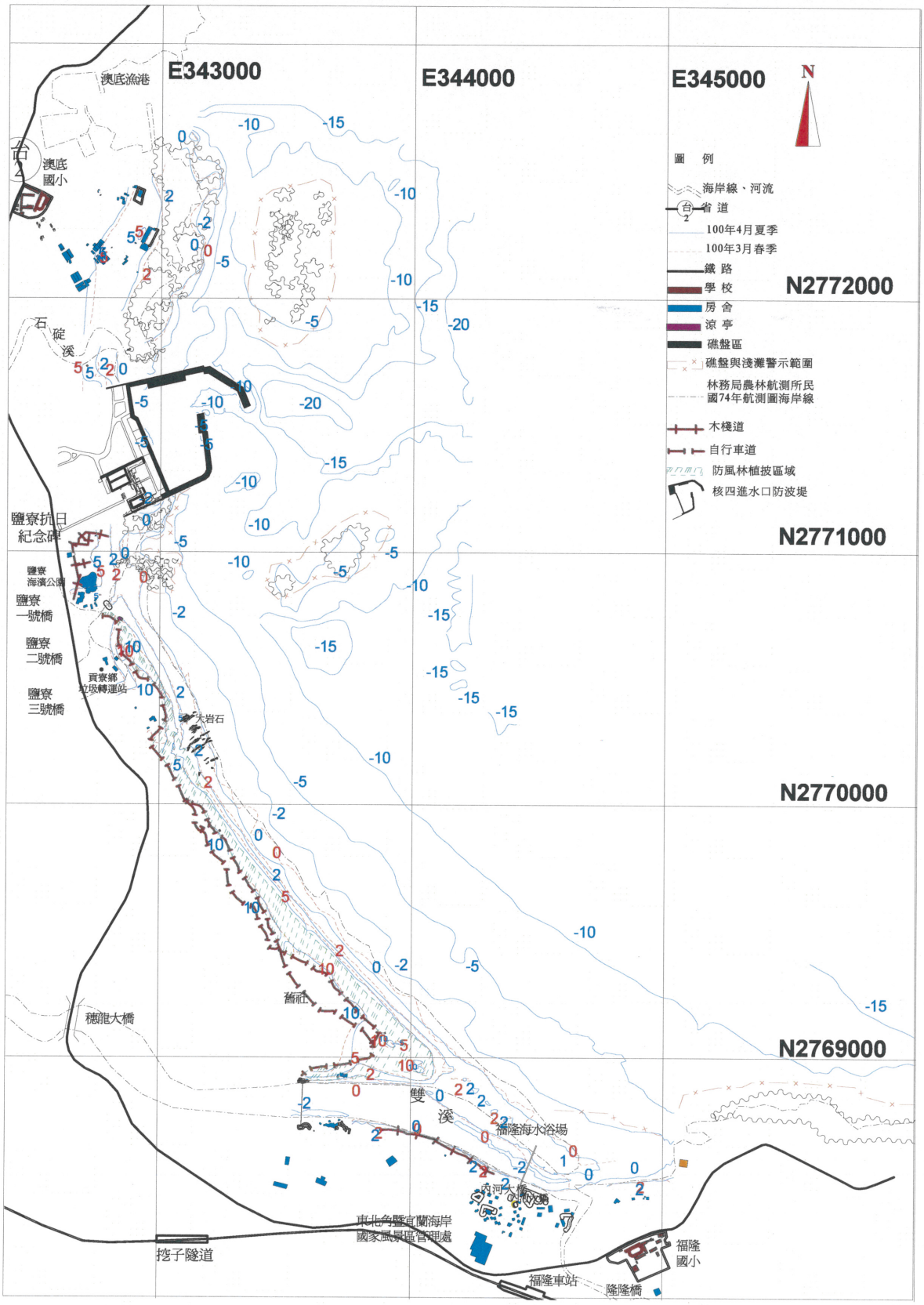

圖 2.16-5 核四施工環境監測海岸地形 100 年 4 月（夏季）與 100 年 3 月（春季）監測結果比較

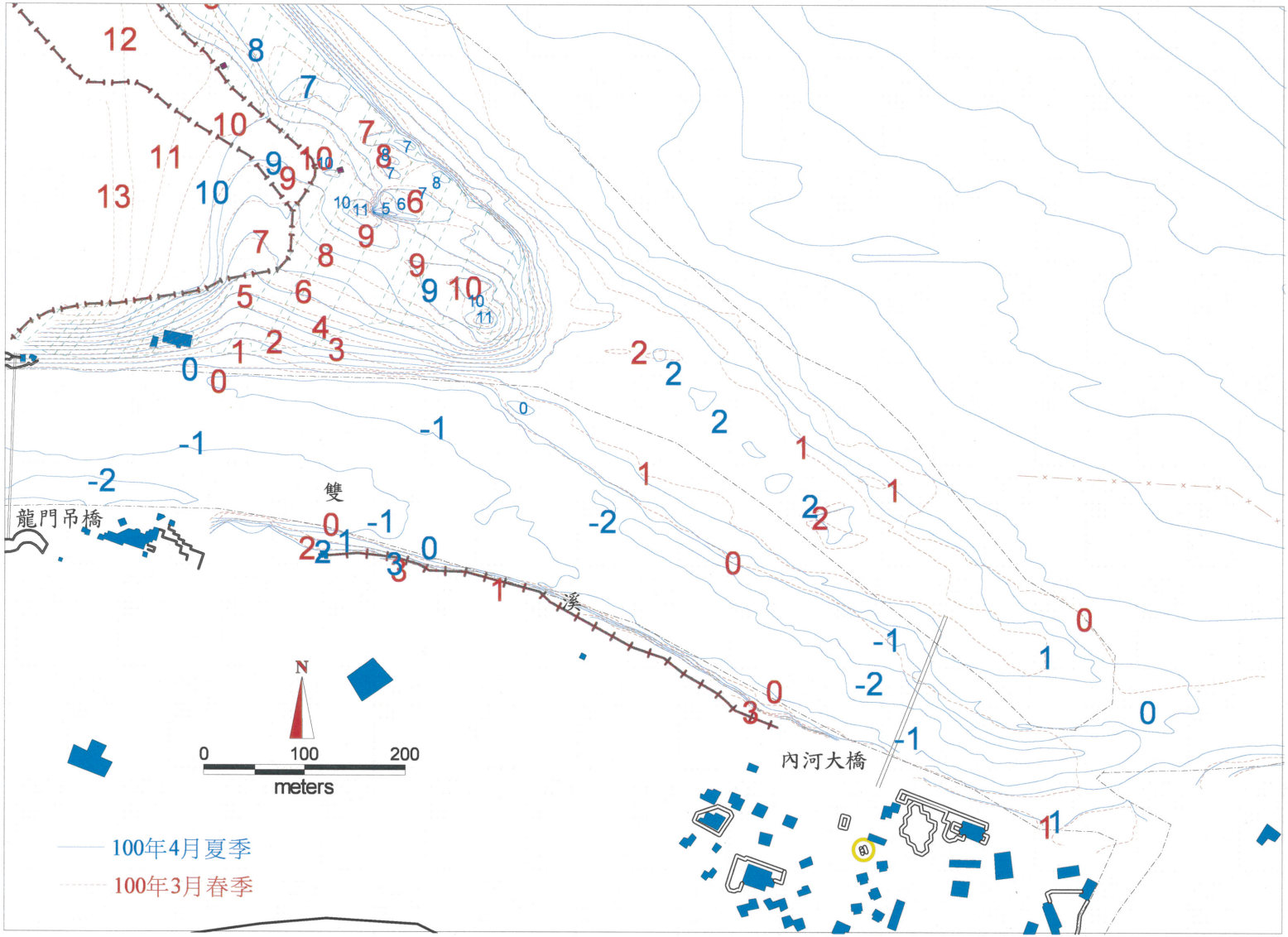

圖 2.16-6 福隆與雙溪河道附近 100 年 4 月（夏季）與 100 年 3 月（春季）海岸地形監測結果

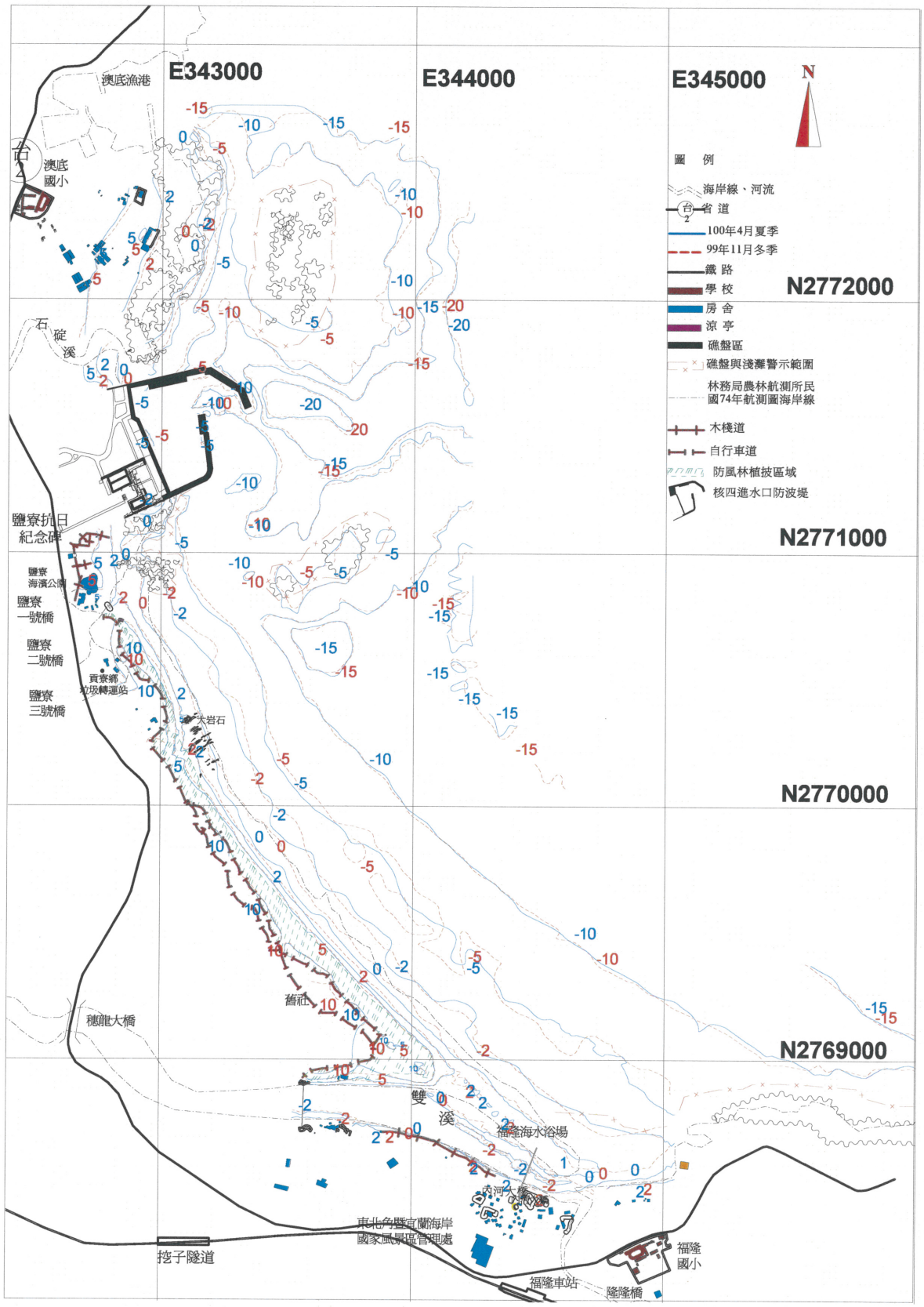

圖 2.16-7 核四施工環境監測海岸地形 100 年 4 月（夏季）與 99 年 11 月（冬季）監測結果比較

■ 內河大橋第 1 橋墩 100 年第 1 季（100.3.2）

■ 內河大橋第 1 橋墩 100 年第 2 季（100.4.21）

■ 內河大橋第 2 橋墩 100 年第 1 季（100.3.2）

■ 內河大橋第 2 橋墩 100 年第 2 季（100.4.21）

■ 福隆南側河道救生樁 100 年第 1 季（100.3.2）

■ 福隆南側河道救生樁 100 年第 2 季（100.4.21）

■ 大岩石 1 號樁，100 年第 1 季（100.3.2）

■ 大岩石 1 號樁，100 年第 2 季（100.4.21）

照片 2.16-1　定位樁觀測情形

■ 大岩石 2 號樁，100 年第 1 季（100.3.2）

■ 大岩石 2 號樁，100 年第 2 季（100.4.21）



■ 大岩石 3 號樁，靠外海 100 年第 1 季（100.3.2）



■ 大岩石 3 號樁，靠外海 100 年第 2 季（100.4.21）

■大岩石救生樁，100 年第 1 季（100.3.2）

■大岩石救生樁，100 年第 2 季（100.4.21）



■舊社 1 號樁（北側），100 年第 1 季（100.3.2）

■舊社 1 號樁（北側），100 年第 2 季（100.4.21）

照片 2.16-1　定位樁觀測情形（續 1）

舊社 2 號樁（南側），100 年第 1 季（100.3.2）

舊社 2 號樁（南側），100 年第 2 季（100.4.21）

鹽寮 1 號樁，100 年第 1 季（100.3.2）



鹽寮 1 號樁，100 年第 2 季（100.4.21）

鹽寮 2 號樁，100 年第 1 季（100.3.2）

鹽寮 2 號樁，100 年第 2 季（100.4.21）

鹽寮 3 號樁，100 年第 1 季（100.3.2）

鹽寮 3 號樁，100 年第 2 季（100.4.21）

照片 2.16-1　定位樁觀測情形（續 2）

■ 鹽寮 4 號樁，100 年第 1 季（100.3.2）

■ 鹽寮 4 號樁，100 年第 2 季（100.4.21）

■鹽寮 5 號樁，100 年第 1 季（100.3.2）

■ 鹽寮 5 號樁，100 年第 2 季（100.4.21）

照片 2.16-1　定位樁觀測情形（續 3）

檢討與建議 3

台灣電力公司

核能四廠發電工程施工期間環境監測

100年第2季監測報告

第三章　檢討與建議

3.1 監測結果檢討與因應對策

3.1.1 監測結果綜合檢討分析

1.氣象觀測

(1)風向與風速

在風速方面，與去年及歷年同期比較（詳表2.1-1），本季高、低氣象塔所觀測之平均風速差異不大。

在盛行風向方面，本季（4~6月）以南風、南南東風及西北風為主，與歷年同期及去年同期相較，僅低塔21公尺5月份與歷年同期及去年同期相同外，其餘各月份各測點則略有差異。

在風速方面，本季低塔風速介於1.8~3.4m/sec之間，高塔風速介於2.7~4.4m/sec之間，與歷年同期相較變化不大。

(2)氣溫、露點溫度、相對濕度及雨量

本季（4~6月）觀測之平均氣溫（詳表2.1-2）介於20.8~28.1℃之間，本季之平均氣溫與去年同期（20.1~25.3℃）及歷年同期（21.0~26.4℃）測值相近；本季月平均露點溫度（詳表2.1-3）介於16.8~23.9℃之間，其測值與去年同期（16.8~23.2℃）及歷年同期（18.4~23.6℃）測值相近。本季之平均相對濕度介於78.4~85.1%之間，其測值與去年同期（81.8~88.3%）及歷年同期（84.5~85.2%）測值相近（詳表2.1-4）；本季各月雨量累計分別為60.0mm、280.0mm及163.5mm。

(3)大氣穩定度（以垂直溫差推算）

綜合本季低塔和高塔垂直溫差之觀測結果，4~6月份之氣象塔均以D級（中性）及E級（微穩定）之分佈機率最高，與去年同期及歷年同期之分佈狀況相近。

2.空氣品質監測

為瞭解貢寮地區歷年空氣品質變化狀況，並建立長期空氣品質資料，茲整理本監測工作歷年之監測結果，其資料日期為82年8月至99年12月，分別列如表3.1-1~表3.1-10及圖3.1-1~圖3.1-2所示，並分析如後。

(1)總懸浮微粒（TSP）

各測站歷年之總懸浮微粒監測結果詳表3.1-1，本季月平均測值介於23~91 μg/m^3，本季各測站24小時（最大值）測值介於26~197 μg/m^{3}之間，最高值均發生在4月份澳底國小測站。歷年各測站24小時測值介於 10~368 μg/m^{3}之間，共計有10次超出空氣品質總懸浮微粒24小時值標準，主要因測站附近房舍裝修、道路施工及台2省道道路揚塵影響，其發生時間及原因分別如下：

①福隆海水浴場測站：84 年 6 月 26 日及 85 年 9 月 22 日，因附近裝修和道路施工造成揚塵達 368μg/m^3 及 304μg/m^3。

②貢寮焚化廠入口旁民宅測站：84 年 3 月份因屋主整理廢五金及 88 年 5 月份受台 2 省道道路揚塵影響分別達 286μg/m^3 及 254μg/m^3。

③龍門測站：98 年 4 月 25 日受沙塵暴影響達 271μg/m^3，依據環保署所公佈之資訊，該次大陸沙塵暴影響時間為 98 年 4 月 25 日至 98 年 4 月 27 日。

④澳底測站：98 年 4 月 25 日受沙塵暴影響達 291μg/m^3，依據環保署所公佈之資訊，該次大陸沙塵暴影響時間為 98 年 4 月 25 日至 98 年 4 月 27 日。

⑤石碇宮測站：98 年 4 月 25 日 16:00 至 26 日 16:00 受沙塵暴影響達 262μg/m^3，依據環保署所公佈之資訊，該次大陸沙塵暴影響時間為

98 年 4 月 25 日至 98 年 4 月 27 日。

⑥龍門測站：99 年 3 月 21 日受沙塵暴影響達 754μg/m^3，依據環保署所公佈之資訊，該次大陸沙塵暴影響時間為 99 年 3 月 21 日至 99 年 3 月 23 日。

⑦澳底測站：99 年 3 月 21 日受沙塵暴影響達 748μg/m^3，依據環保署所公佈之資訊，該次大陸沙塵暴影響時間為 99 年 3 月 21 日至 99 年 3 月 23 日。

⑧龍門測站：99 年 4 月 29 日受沙塵暴影響達 312μg/m^3，依據環保署所公佈之資訊，該次大陸沙塵暴影響時間為 99 年 4 月 28 日至 99 年 4 月 29 日。

其餘均未超過空氣品質標準總懸浮微粒24小時值250μg/m3之規定，顯示本區域之空氣品質總懸浮微粒尚稱良好。各測站之間，以貢寮焚化廠入口旁之民宅測站之平均測值最高，其次為石碇宮測站，而以川島養殖池測站平均測值最低，各測站歷年測值除受測站附近之道路施工及台2省道之道路揚塵影響測值有偏高外，其餘季節性變化並不明顯。有關各月總懸浮微粒平均值變化趨勢如圖3.1-1所示。

(2)懸浮微粒（PM_{10}）

自88年5月起台灣電力公司於龍門及澳底各設置空氣品質連續監測站始進行懸浮微粒（PM_{10}）監測，其監測結果詳表3.1-2及圖3.1-2，本季懸浮微粒月平均測值介於33.9~65.6μg/m^3，與去年同期（40.3~64.9 μg/m^3）及上季（43.8~66.6μg/m^3）差異不大，且在歷年（9.2~223.6 μg/m^3）範圍內。

歷次共計有35天次懸浮微粒日平均值最大值超出空氣品質標準125μg/m^{3}之法規值，其發生時間及原因分別如下：

①龍門站：

A. 89 年 12 月最大日平均值為 132.1μg/m^3，監測當時適值核四暫停

施工期間，故龍門站超出標準情形非屬核四工程影響。

B. 93 年 2 月最大日平均值為 128.3μg/m^3（93 年 2 月 15 日），依據環保署所公佈之資訊，該次大陸沙塵暴影響時間為 93 年 2 月 12~19 日，影響最嚴重之時間為 93 年 2 月 15~16 日，而本計畫之連續測站龍門站 93 年 2 月 15、16 日之 PM_{10} 分別為 128μg/m^3 及 73μg/m^3，93 年 2 月 17 日之後便降至 35μg/m^3 以下，TSP 亦呈相同趨勢，於 93 年 2 月 15、16 日分別為 171.3μg/m^3 及 103.6μg/m^3，93 年 2 月 17 日之後便降至 55μg/m^3 以下；而此現象亦出現於其他人工測站，如川島養殖池及貢寮焚化廠入口旁之民宅 2 測站於 93 年 2 月 15 日之 TSP 測值分別為 85μg/m^3 及 198μg/m^3，之後即降至 23~37μg/m^3 及 75~109μg/m^3，差值在數十 μg/m^3 以上。再由環保署網站查詢可知萬里及汐止 2 測站於 93 年 2 月 15 日之 PM_{10} 分別為 134.5μg/m^3 及 127.6μg/m^3 亦可佐證，此現象明顯受到大陸沙塵暴影響。

C.95 年 3 月 19、29 日最大日平均值分別為 223.6μg/m^3 及 134.8μg/m^3，由環保署網站查詢（依據環保署所公佈之資訊，大陸沙塵暴影響時間為 95 年 3 月 19~20 日），萬里及汐止 2 測站於 95 年 3 月份之 PM_{10} 最大值分別為 268μg/m^3 及 365μg/m^3，其可反應 3 月 19 日測值偏高，主要受大陸沙塵暴影響，而 3 月 29 日之測值偏高之原因，研判受環境背景影響。

D.95 年 4 月 3 日最大日平均值為 191.2μg/m^3，由環保署網站查詢，萬里及汐止 2 測站於 4 月 3 日 PM_{10} 測值分別為 105μg/m^3 及 142 μg/m^3，均有偏高之情形，由該測站所在位置（位於核四廠區東南側）及當日盛行風向（南南東風）研判，非核四施工工程影響。

E.96 年 1 月 28 日最大日平均值為 125.6μg/m^3，由環保署網站查詢，萬里、汐止及基隆等 3 測站於 1 月 28 日 之 PM_{10} 小時最大值分別為 234μg/ m^3、200μg/m^3 及 191μg/ m^3，均有偏高之情形，主要受大陸沙塵暴影響。

F.96 年 12 月 30 日最大日平均值為 145.5μg/m^3，由環保署網站查詢，

其萬里、汐止等 2 測站於 12 月 30 日之 PM_{10} 小時最大值分別為 139μg/ m^3、219μg/ m^3，均有偏高之情形，主要受大陸沙塵暴影響。

G.97 年 3 月 3 日最大日平均值為 137.1μg/m^3，由環保署網站查詢，萬里、汐止等 2 測站於 3 月 3 日 PM_{10} 小時最大值分別為 137μg/m^3、144μg/m^3，均有偏高之情形，主要受大陸沙塵暴影響。

H.98 年 4 月 21、25 日最大日平均值分別為 133.7μg/m^3 及 262.2μg/m^3，與環保署汐止、基隆及萬里測站 4 月 21 日之懸浮微粒測值（分別為 110μg/m^3、95μg/m^3 及 116μg/m^3）及 4 月 25 日之懸浮微粒測值（分別為 263μg/m^3、242μg/m^3 及 300μg/m^3）比對顯示，該 2 日測值均有一致升高之趨勢，其中 4 月 25~27 日更為環保署發佈大陸沙塵暴影響時間，顯示當日測值應為整體空氣品質環境不良影響。

I. 98 年 10 月 8 日最大日平均值分別為 126.0μg/m^3，與環保署萬里測站 10 月 8 日之懸浮微粒日平均值 172.5μg/m^3 比對顯示，該日測值均有一致升高之趨勢，顯示當日測值應為整體空氣品質環境不良影響。

J. 98 年 12 月 31 日最大日平均值分別為 139.3μg/m^3，與環保署萬里測站 12 月 31 日之懸浮微粒日平均值 150.3μg/m^3、汐止 12 月 31 日之懸浮微粒日平均值 112.3μg/m^3 比對顯示，該日測值均有一致升高之趨勢，其中台灣地區受中國大陸華北 12 月 24 日沙塵暴影響，於 12 月 26 日起空氣品質不良，顯示當日測值應受其整體環境背景影響。

K. 99 年 1 月 29 日最大日平均值分別為 134.4g/m^3，與澳底連續監測站 1 月 29 日平均值為 119.9μg/m^3，亦有一致偏高趨勢，且比對環保署萬里測站 1 月 29 日懸浮微粒測值顯示，萬里測站當日之日平均值雖符合空氣品質標準，但為 99 年 1 月各日中最高值，且當日各時段多有高於 100μg/m^3 情形（小時最大值為 138μg/m^3），顯示 1 月 29 日測值應受其整體環境背景影響。

L. 99 年 4 月 29 日最大日平均值分別為 203.0μg/m^3，主要係受中國大陸華北 4 月 28 日之沙塵暴影響（環保署公告沙塵暴影響時間為 4 月 28~29 日），且比對環保署萬里測站 4 月 29 日懸浮微粒測值顯示，萬里測站當日之日平均值為 163.3μg/m^3，顯示整體環境背景不佳係受大陸沙塵暴影響。

M. 99 年 12 月 3 日及 99 年 12 月 4 日最大日平均值分別為 147.4μg/m^3 及 138.6μg/m^3，主要係受中國大陸華北 12 月 3 日之沙塵暴影響（環保署公告沙塵暴影響時間為 12 月 2~4 日），且比對環保署萬里測站 12 月 3、4 日懸浮微粒日平均值分別為 148.6μg/m^3、110.6μg/m^3 以及汐止測站 12 月 3、4 日懸浮微粒日平均值分別為 123.6μg/m^3、113.1μg/m^3，顯示整體環境背景不佳係受大陸沙塵暴影響。

②澳底站：

A.90 年 5 月（2 天次）、91 年 2 月、93 年 4 月之最大日平均值分別為 155.7μg/m^3、125.3μg/m^3 及 129.2μg/m^3，因澳底站係設置於澳底國小內，依監測當時之風向（90 年 5 月為北北西及西南西風，91 年 2 月為東南東風，93 年 4 月為南南東風）研判，應受台 2 省道交通揚塵及海邊風沙所影響。

B.95 年 3 月 19、29 日最大日平均值分別為 220.0μg/m^3 及 138.2μg/m^3，再由環保署網站查詢（依據環保署所公佈之資訊，該次大陸沙塵暴影響時間為 95 月 3 月 19~20 日）可知萬里及汐止 2 測站於 95 年 3 月份之 PM_{10} 最大值分別為 268μg/m^3 及 365μg/m^3 亦可佐證，此現象明顯受到大陸沙塵暴影響。

C.95 年 4 月 3 日最大日平均值為 133.7μg/m^3，由環保署網站查詢，萬里及汐止 2 測站於 4 月 3 日 PM_{10} 測值分別為 105μg/m^3 及 142 μg/m^3，均有偏高之情形，由該測站所在位置（位於核四廠區東南側）及當日盛行風向（南南東風）研判，非核四施工工程影響。

D.96 年 1 月 28 日最大日平均值為 127.8μg/m^3，由環保署網站查詢，萬里、汐止及基隆等 3 測站於 1 月 28 日 之 PM_{10} 小時最大值分別

為 234μg/ m^3、200μg/m^3 及 191μg/ m^3，均有偏高之情形，主要受大陸沙塵暴影響。

E.96 年 12 月 30 日最大日平均值為 149.4μg/m^3，由環保署網站查詢，萬里、汐止等 2 測站於 12 月 30 日 之 PM_{10} 小時最大值分別為 139~219μg/ m^3，均有偏高之情形，主要受大陸沙塵暴影響。

F.97 年 3 月 3 日最大日平均值為 155.3μg/m^3，由環保署網站查詢，萬里、汐止等 2 測站於 3 月 3 日 之 PM_{10} 小時最大值分別為 137 μg/m^3、144μg/m^3，主要受大陸沙塵暴影響；至於 3 月 21 日澳底站測值 126.3μg/m^3 超出標準部分，萬里及汐止資料得知 3 月 20~22 日萬里及汐止測站之懸浮微粒測值亦偏高，為 89~122μg/m^3，顯示為整體環境懸浮微粒空氣品質惡化所致。

G.97 年 10 月 24 日最大日平均值為 135.9μg/m^3，經參考環保署 10 月 24 日汐止及萬里測站懸浮微粒測值資料，發現該日測值均有一致升高之趨勢，顯示當日測值應受其整體環境背景影響。

H.98 年 3 月 21、23 日最大日平均值分別為 134.1μg/m^3 及 125.1 μg/m^3，與龍門連續監測站及環保署汐止及萬里測站 3/21（分別為 120.1 μg/m^3、113μg/m^3 及 115μg/m^3）及 3 月 23 日之懸浮微粒測值（分別為 114.6μg/m^3、90μg/m^3 及 118μg/m^3）比對顯示，該日測值均有一致升高之趨勢，顯示當日測值應受其整體環境背景影響，另因澳底國小進行校舍整建工程，對測值亦有影響。

I.98 年 4 月 21、25 日最大日平均值分別為 151.9μg/m^3 及 279.2μg/m^3，與環保署汐止、基隆及萬里測站 4 月 21 日之懸浮微粒測值（分別為 110μg/m^3、95μg/m^3 及 116μg/m^3）及 4 月 25 日之懸浮微粒測值（分別為 263μg/m^3、242μg/m^3 及 300μg/m^3）比對顯示，該 2 日測值均有一致升高之趨勢，其中 4 月 25 日更為環保署發佈大陸沙塵暴影響時間，顯示當日測值應為整體空氣品質環境不良影響。

J.98 年 12 月 31 日最大日平均值為 137.4μg/m^3，與環保署萬里測站 12 月 31 日之懸浮微粒日平均值 150.3μg/m^3、汐止 12 月 31 日之懸

浮微粒日平均值 112.3μg/m^3 比對顯示，該日測值均有一致升高之趨勢，其中台灣地區受中國大陸華北 12 月 24 日沙塵暴影響，於 12 月 26 日起空氣品質不良，顯示當日測值應受其整體環境背景影響。

K.99 年 4 月 29 日最大日平均值分別為 133.3μg/m^3，主要係受中國大陸華北 4 月 28 日之沙塵暴影響（環保署公告沙塵暴影響時間為 4 月 28~29 日），且比對環保署萬里測站 4 月 29 日懸浮微粒測值顯示，萬里測站當日之日平均值為 163.3μg/m^3，顯示整體環境背景不佳係受大陸沙塵暴影響。

L. 99 年 12 月 3 日及 99 年 12 月 4 日最大日平均值分別為 140.1μg/m^3 及 148.0μg/m^3，主要係受中國大陸華北 12 月 3 日之沙塵暴影響(環保署公告沙塵暴影響時間為 12 月 2~4 日），且比對環保署萬里測站 12 月 3、4 日懸浮微粒日平均值分別為 148.6μg/m^3、110.6μg/m^3 以及汐止測站 12 月 3、4 日懸浮微粒日平均值分別為 123.6μg/m^3、113.1μg/m^3，顯示整體環境背景不佳係受大陸沙塵暴影響。

(3)氮氧化物

各測站歷年之氮氧化物日平均值最大值詳如表3.1-3，小時平均值最大值則詳如表3.1-4;本季日平均值最大值介於0.006~0.031ppm之間，與去年同期（0.008~0.041ppm）及上季（0.006~0.025ppm）差異不大，且均介於歷年（0.003~0.163ppm）範圍內；本季小時平均值最大值介於0.011~0.141ppm之間，與去年同期（0.017~0.132ppm）及上季（0.008~0.094ppm）差異不大，且介於歷年（0.003~0.368ppm）範圍內。依各測站歷年資料顯示，日平均值最大值及小時平均值最大值均以貢寮焚化廠入口旁民宅測站之測值為最高，分別發生在85年5月及85年4月，惟各測站歷年測值之季節性變化趨勢穩定。

(4)二氧化氮

各測站歷年之二氧化氮最大日平均值詳如表3.1-5，小時平均值最大值則詳如表3.1-6；本季日平均值最大值介於0.003~0.016ppm之間，與去年同期（0.005~0.021ppm）及上季（0.004~0.016ppm）差異不大，且均介於歷年（0.002~0.075ppm）範圍內；本季小時平均值最大值介於0.004~0.048ppm之間，與去年同期（0.012~0.054ppm）及上季（0.006~0.038ppm）測值略高，惟均介於歷年（0.004~0.172ppm）範圍內。歷次最高值0.172ppm發生於93年3月福隆海水浴場測站，主因為受鄰近地區燃放鞭炮所致。歷年來小時平均測值均低於空氣品質標準二氧化氮小時平均值0.25ppm之要求，顯示本區域空氣品質二氧化氮之現況良好。

(5)一氧化碳

各測站歷年之一氧化碳小時平均值最大值詳如表3.1-7，本季測值介於0.3~0.9ppm之間，與去年同期（0.4~1.6ppm）及上季（0.3~0.6ppm）測值略高，惟均介於歷年（0.14~8.50ppm）範圍內，其最高值8.50ppm係發生於石碇宮測站85年8月之測值（其原因為石碇宮旁有人焚燒紙錢不慎所致），惟歷年測值均未超過空氣品質一氧化碳小時平均值35ppm之規定，此外各測站歷年測值並無特別明顯季節性之變化。

各測站歷年之一氧化碳最大8小時平均值詳如表3.1-8，本季測值介於0.2~0.7ppm之間，其最高值較去年同期（0.3~0.6ppm）及上季（0.2~1.5ppm）差異不大，惟均介於歷年（0.2~3.8ppm）範圍內，歷年最大8小時平均值均未超過空氣品質標準9ppm之規定。各測站間之歷年平均值差異不大，亦無季節性變化。

(6)非甲烷碳氫化合物

各測站歷次之非甲烷碳氫化合物日平均值最大值詳如表3.1-9所示，小時平均值最大值詳如表3.1-10；本季日平均測值最大值介於0.15~0.55ppm之間，與去年同期（0.16~0.64ppm）及上季（0.14~ 0.69ppm）差異不大，且均介於歷年（0.02~2.60ppm）範圍內；本季小時平均測值最大值介於0.24~1.90ppm之間，與去年同期（0.24~1.93ppm）及上季（0.17~

2.89ppm）差異不大，惟均介於歷年（0.04~5.87ppm）範圍內，其日平均值最大值及小時平均值最大值均以85年8月貢寮國小測站測值較高外，其餘各站歷年監測平均值均不高且相近。

依據歷年監測結果顯示，7處測站之總懸浮微粒（TSP）、氮氧化物（NO_X）、二氧化氮（NO_2）、一氧化碳（CO）及非甲烷碳氫化合物（NMHC）之濃度測值，計有10次總懸浮微粒24小時測值及35天次懸浮微粒日平均值超出法規值，超出空氣品質標準情形多受鄰近其他污染源（如貢寮焚化廠入口旁民宅之廢五金燃燒、台2省道交通量及福隆海水浴場整修工程等）或大陸沙塵暴環境背景影響。整體而言，除上述幾項超出空氣品質標準情形外，核四歷年監測之粒狀污染物（TSP及PM10）多低於環境空氣品質標準，而NO_2及CO等氣狀污染物濃度亦均遠低於環境空氣品質標準。由於目前核四工區周界均設置有施工圍籬，並於工區確實落實施工車輛洗車及施工作業面灑水作業，減少空氣污染程度。依目前監測結果顯示本地區長期之空氣品質尚屬良好，對廠區周界範圍及鄰近敏感點之空氣品質影響誠屬有限。

3.噪音與振動監測

原自84年7月起於台2省道與102縣道交叉口、貢寮國小及龍門社區活動中心3個測站進行監測，後依原子能委員會核能四廠環境保護監督委員會之建議，目前分別於台2省道與102縣道交叉口、鹽寮海濱公園、福隆街上、102縣道之新社橋及過港部落等5處進行噪音與振動監測，以下就各測站歷年之監測結果做分析。

(1)噪音部份

有關歷年監測工作監測結果整理於表3.1-11至表3.1-15，並繪如圖3.1-3至圖3.1-8所示。惟噪音自100年1月起依據「噪音管制區劃定作業準則」（一般地區環境音量標準，98年9月4日行政院環境保護署環署空字第0980078181號令發布）及環境音量標準（道路交通噪音環境音量標準，99年1月21日行政院環境保護署環署空字第0990006225D號令

修正發布），故監測結果依法規規定修改為$L_{日}$、$L_{晚}$及$L_{夜}$之方式表示。針對省道旁之3處測點分述如后：台2省道與102甲縣道交叉口測站本季非假日及假日測值分別介於69.7~73.2dB(A)及66.1~72.3dB(A)之間，與去年同期（65.5~73.5dB(A)）及上季（65.5~75.4dB(A)）相較差異不大，均介於歷年（63.7~ 83.3dB(A)）範圍內；鹽寮海濱公園測站本季非假日及假日測值分別介於67.2~70.5dB(A)及64.9~70.7dB(A)之間，與去年同期（67.0~73.7dB(A)）及上季（64.0~78.0dB(A)）相較最高值略低，惟均介於歷年（56.3~ 80.2dB(A)）範圍內；福隆街上測站本季非假日及假日測值分別介於70.5~74.7dB(A)及67.7~74.3dB(A)之間，與去年同期（69.0~74.5dB(A)）及上季（68.4~76.8B(A)）相較差異不大，均皆介於歷年（60.7~79.7dB(A)）範圍內。整體而言，此3個測站因位處省道旁，噪音主要來自往來省道之車輛及假日之遊客嬉戲聲，故歷年測值大多超過環境音量標準。

有關非省道旁之測點共2處，其分述如后：102縣道之新社橋測站本季非假日及假日測值分別介於56.6~65.8dB(A)及55.8~69.4dB(A)之間，其測值與去年同期（54.7~65.7dB(A)）及上季（56.0~68.3dB(A)）差異不大，惟均皆介於歷年（45.7~83.7dB(A)）範圍內；過港部落本季非假日及假日測值分別介於43.1~52.0dB(A)及43.2~51.4dB(A)之間，與去年同期（39.2~61.9dB(A)）相較測值較低，與上季（43.1~53.1dB(A)）相較測值差異不大，惟測值均介於歷年（37.4~70.0dB(A)）範圍內。因102縣道之新社橋及過港部落2測站位於非省道旁，受車流影響較小，且過港部落屬噪音管制區劃定作業準則之一般地區第二類管制區限值，其管制標準較環境音量標準道路交通噪音之標準嚴格，測站音源多來自於社區之居民活動及車輛影響等為主。

整體而言，當地由於屬國家風景特定區，環境噪音標準較嚴格，而當地受台2省道交通、社區活動及地處海邊之海浪、風聲影響，環境背景音量於施工前即多有超出標準情形；本季於核四主體工程最近之鹽寮海濱公園測站監測結果，施工時段（非假日之8：00~12：00、13：

00~18：00及19：00~21：00)之Leq值與非施工時段(非假日之12：00~13：00及18：00~19：00）Leq值相較，其噪音增量均在0.5dB(A)以內；而鄰近碼頭之過港部落測站監測結果，其施工時段(非假日之8：00~12：00、13：00~18：00及19：00~21：00）與非施工時段（非假日之12：00~13：00及18：00~19：00）Leq值相較，其噪音增量均在2.0dB(A)以內。依環保署環境影響評估技術規範之營建工程噪音評估模式技術規範之標準評估（圖2.3-1），鹽寮海濱公園測站之噪音影響程度屬「無影響或可忽略」程度、過港部落測站之噪音影響程度屬「輕微影響」，顯示核四施工之噪音影響輕微。

若以假日（不施工）$L_{日}$及非假日（施工）$L_{日}$值比較，本季鹽寮海濱公園本季非假日（施工）$L_{日}$值與假日（不施工）$L_{日}$值之最大噪音增量為0.7dB(A)，過港部落測站本季非假日（施工）$L_{日}$值與假日（不施工）$L_{日}$值之最大噪音增量為1.1dB(A)，因目前重件碼頭與防波堤工程已完工，顯示本計畫施工對環境噪音影響尚屬有限。

(2)振動部份

本季監測工作振動之Lv（24小時）監測結果，整理於表3.1-16，並繪如圖3.1-11~圖3.1-12所示。本季(30.0~49.2dB)與上季(30.0~62.0dB）相較其最高值較低，去年同期（30.0~48.8dB）相較差異不大，且測值均介於歷年（30.0~62.0dB）範圍內，歷年最高值發生於100年1月鹽寮海濱公園，其與台2省道新建工程施工影響有關。惟歷次監測結果發現，以省道旁測站（台2省道與102甲縣道交叉口、鹽寮海濱公園、福隆街上）之測值明顯高於非省道旁之測站(102縣道之新社橋、過港部落），其應與受到省道交通運輸車輛及台2省道新建工程之影響有關，尤其以上下班尖峰時段車輛較為頻繁之時段最為顯著。

4.交通流量監測

本季交通流量與歷年同期、上季及歷年監測之調查結果整理於表3.1-17，並繪如圖3.1-11及3.1-12所示，綜合其成果，大體而言假日之小

客車當量數（P.C.U./日）高於非假日，歷年監測結果均呈一致之情形。茲就調查結果分析如下：

(1)台 2 省道交通量

台2省道旁測站包括：台2省道與102甲縣道交叉口、鹽寮海濱公園及福隆測站，由於測站位屬於東北角海岸國家風景區台2省道上，每逢例假日多有大量遊憩之車潮湧入，易造成車流量增加，本季非假日及假日車流量分別約介於13,340.0~19,916.5P.C.U./日及13,093.5~23,307.5P.C.U./日之間，與去年同期(非假日：11,393.5~19,051.5P.C.U./日，假日：11,891.5~21,824.5P.C.U./日）測值差異不大；但與上季（非假日：10,930.5~16,416.5 P.C.U./日，假日：9,656.5~13,525.5P.C.U./日）相較有略高之情形，其應與福隆海水浴場於5月1日至6月30日舉辦2011「福隆國際沙雕藝術季」所帶來之觀光車潮有關。惟本季測值非假日及假日均介於歷年調查車流量9,227.0~29,555.0P.C.U./日及9,656.5~35,695.0P.C.U./日之間。歷年於82~86年交通量較高，自87年來則趨於穩定，主要與特種車減少有關，並未因核四施工或當地活動而有明顯阻塞之情形，故交通衝擊屬可接受範圍內。

(2)非省道交通量

102縣道之新社橋與過港部落2測站因較為偏僻，其車流量少，但假日時有遊客驅車前往草嶺古道或至海邊戲水會行經102縣道或過港部落，故使其2處歷年車流量均呈現假日高於非假日之趨勢。本季102縣道之新社橋與過港部落2測站，本季非假日及假日車流量分別介於63.5~2,073.0P.C.U./日及91.5~3,968.0P.C.U./日之間，與去年同期（非假日：48.0~1,686.0P.C.U./日，假日：45.5~3,297.5P.C.U./日）及上季（非假日：35.0~2,054.5P.C.U./日，假日：64.0~2,702.5P.C.U./日）相較差異不大。自97年8月起假日車潮略有增加之情形，應與當地部分旅遊景點開放，惟與歷年調查非假日及假日車流量均介於17.0~11,442.5

P.C.U./日及26.0~27,695.0 P.C.U./日。惟2測站交通服務水準均可維持A級服務水準，交通運輸品質仍屬良好等級。

5.河川水文監測

有關石碇溪與雙溪本季與歷年同期之河川水文監測結果整理於表3.1-18。在河川水位、流量、流速與含砂量方面，本季石碇溪及雙溪河川流量介於0.067~2.946cms及1.488~33.598cms之間；歷年同期石碇溪及雙溪河川流量介於0.064~7.172cms及0.236~130.774cms之間；上季石碇溪及雙溪河川流量介於0.680~6.570cms及7.324~70.247cms之間，本季各測站之測值均介於歷年同期及上季之觀測範圍。

6.河川水質監測

(1)河川水質分析

針對河川水質與工程施工較有關之懸浮固體物、導電度及較常超出甲類水質標準之溶氧量、生化需氧量、氨氮等水質項目，比較其歷年測值變化趨勢如表3.1-19~表3.1-24及圖3.1-13~圖3.1-18所示。

本季溶氧量測值介於3.0~9.8mg/L之間，與歷年同期（1.2~11.2mg/L）及上季（2.4~10.2mg/L）相較差異不太，而歷年各測站各測值介於1.2~12.6mg/L之間，本季各測值均介於歷年範圍內。

本季生化需氧量測值介低於偵測極限（ND＜1.0mg/L）~9.0mg/L之間，與歷年同期（低於偵測極限（ND＜1.0mg/L）~19.3mg/L之間）、上季（介於偵測極限（ND＜1.0mg/L）~3.4 mg/L之間）及歷年（低於偵測極限（ND＜1.0mg/L）~61.9mg/L之間）結果相較，其差異不大。

本季氨氮測值介於0.01~3.28mg/L之間。澳底二號橋攔水堰上游及澳底二號橋水質偶有變差且變化較大，主要係因澳底二號橋攔水堰上游測站匯集廠外生活、養殖污水及廠區排水（詳圖1.4-5），另澳底二號橋站位於石碇溪與台2省道交會處（詳圖1.4-5），部分澳底地區之生活污水沿台2省道收集，於此處排入石碇溪，因此澳底二號橋攔水堰上

游及澳底二號橋水質水質受石碇溪流量及澳底生活污水排入影響。若採樣時適逢污水排入，則水質普遍不佳；若無污水排放，則因石碇溪本流及核四廠區匯集之山泉水稀釋作用，水質尚屬良好。且本季測值均介於歷年同期(介於低於偵測極限(ND＜0.01mg/L)~5.84mg/L之間)、上季（0.01~0.96mg/L之間）及歷年（介於低於偵測極限(ND＜0.01mg/L)~18.2mg/L之間）範圍內。

歷年懸浮固體濃度偏高情形多與降雨沖刷河岸泥砂有關，本季各測站懸浮固體測值介於1.0~23.2mg/L之間，測值均介於歷年同期（介於低於偵測極限（ND＜1.0mg/L）~973mg/L之間）內，本季測值與上季（介於1.1~109mg/L之間）測值差異不大，若與歷年各測站測值比較，歷年以90年6月澳底二號橋測站懸浮固體物濃度高達973mg/L最高，惟當日該測站上游測站—澳底二號橋攔水堰上游測值僅11.6mg/L，由於澳底二號橋攔水堰上游測站位於核四廠周界（相關測站位置分佈詳圖2.6-1），其測值代表核四廠出廠之水質狀況，因此該日澳底二號橋測站懸浮固體物偏高情形與核四工程之影響較小。至於支流暗渠上游測站雖多次測值偏高，惟此測站無廠區排水排入，推測主要為支流上游養殖污水及民生污水排入所致。

至於導電度本季測值介於99~1,460μmho/cm 25℃之間，較高於歷年同期（介於45.6~17,700μmho/cm 25℃之間）、上季（介於96~212 μmho/cm 25℃之間），惟本季測值均在歷年（介於9.6~45,900μmho/cm 25℃之間）範圍內。

硝酸鹽氮方面，本季測值介於0.41~2.09mg/L之間，本季測值均介於與歷年同期（介於低於偵測極限（ND＜0.01mg/L）~27.8mg/L之間）及上季（介於0.14~0.79mg/L之間）間，而歷年測值介於低於偵測極限（ND＜0.01mg/L）~27.8mg/L之間，歷年亦普遍有超出環評監測背景值（0.5mg/L）情形，但施工前後則未顯著惡化。

(2)河川水質污染分析

由於目前核四廠區僅生水池工程（95年10月復工）位於雙溪集水區，惟其逕流水先經滯洪池後再排入雙溪，且逕流時間長，故對雙溪水質之影響輕微，故以下僅針對石碇溪水質進行污染程度分析。本季石碇溪水質污染程度分析結果，除支流暗渠上游（沼澤區）5、6月屬未（稍）受至嚴重污染、澳底二號橋攔水堰上游4月屬未（稍）受至輕度污染之情形外，其餘均屬未（稍）受污染情形。石碇溪支流暗渠上游（沼澤區）測站之污染情形較為嚴重，與歷年比較差異不大，由測站相關位置（如前圖2.6-1所示）及污染情形分析，澳底二號橋攔水堰上游測站匯集廠外生活、養殖污水及廠區排水，惟水質有較上游工區排水匯入前之支流暗渠上游（沼澤區）水質良好之情形。

綜合歷年石碇溪河川水質監測結果而言，其溶氧、生化需氧量及氨氮等項目之污染濃度均有偏高情形，中、下游河段有達到輕度~嚴重污染程度，主要係因石碇溪流量少、流速低，且沿線為澳底主要住宅區，導致污染量超出河川涵容能力所致。

7.廠區水質監測

(1)廠區排水水質分析

針對工程施工影響較大之測項進行分析，歷年監測結果（表3.1-25~表3.1-27及圖3.1-19~圖3.1-20）顯示，本季pH介於6.812~7.923之間，與歷年同期（5.0~8.9）及上季（6.980~7.933）相較差異不大，而歷年pH測值介於5.0~9.6之間，其88年4月各測站測值有偏低情形，惟後續監測迄今已有所改善。

本季懸浮固體測值介於低於偵測極限（ND<1.0mg/L）~16.8mg/L，本季各測站均符合放流水標準，與歷年同期（介於低於偵測極限（ND<1.0mg/L）~547mg/L之間）及上季（介於低於偵測極限（ND<1.0mg/L）~14.5mg/L之間）相較，本季測值介於歷年同期範圍內，亦介於歷年測值範圍內（介於低於偵測極限（ND<1.0mg/L）~547mg/L之間），與上季變化不大。

本季生化需氧量各測值介於低於偵測極限值（ND<1.0mg/L）~11.5mg/L之間，與歷年同期(低於偵測極限值(ND<1.0mg/L)~49.3mg/L之間）及上季（介於低於偵測極限值（ND<1.0mg/L）~15.3mg/L之間）相較，本季測值介於歷年同期範圍內。

整體而言，廠區排水僅懸浮固體及生化需氧量之測值偶有超過放流水相關標準之情形為主，惟對周遭環境之影響尚屬輕微。

(2)廠區排水污染量推估

就施工人員污染排放總量對河川水質影響之推估方面，由於雙溪流域未流經核四廠區，故其水質乃自然背景現況之反應，與核四施工較無相關，因此乃針對石碇溪水質影響進行推估。目前廠區內之員工污水多已納入污水處理廠處理，惟尚有少部分為經化糞池處理符合放流水標準後再予排放，本季生化需氧量及氨氮之排放污染量分別為0.81 kg/day及0.49kg/day，生化需氧量之排放污染量介於0.05~5.58kg/day，介於歷年範圍內；石碇溪2號測站歷年背景流量介於0.064~3.751CMS，而歷年澳底二號橋實測生化需氧量及氨氮之季平均值分別為ND（<儀器偵測極限1.0mg/L）~2.73mg/L及0.12~2.34mg/L，故推算本廠區排放之生化需氧量及氨氮污染量分別約佔石碇溪背景污染量之1.15%~6.27%及1.21%~23.53%，其對石碇溪水質之影響尚屬有限。由於河川沿線有養豬場分佈，且澳底地區之餐廳及家庭生活污水大多排放至石碇溪，故推測石碇溪水質主要是受此類污染源所影響。

8.地下水監測

(1)地下水水位

本區域地下水主要以石碇溪及太平洋為主要流出區，地下水流向由山區往平地流，於鹽寮海濱公園以北、廠區內側區域之地下水大致以石碇溪為流出區，鹽寮海濱公園以南區域地下水則流向鹽寮海域，有關核四環評報告所調查之水位流向如圖3.1-21所示。而為瞭解歷年地

下水監測井之水位變化情況，茲摘錄核四環評報告及施工期間82年迄今之水位調查結果如表3.1-28及圖3.1-22~3.1-23所示。

本季（4~6月）整體而言，山區監測井中GM11、GM12、GM13之月平均水位標高約在28.43~42.99公尺之間（歷年水位標高介於21.98~53.06公尺，上季水位標高介於29.15~48.06公尺）；其餘平地監測井之月平均水位介於0.78~18.37公尺之間（歷年水位標高介於-0.75~17.10公尺，上季水位標高介於1.20~15.02公尺），與歷年同期及上季比較水位變化不大，除平地監測井月平均值略高於歷年範圍外，其餘各監測井之水位皆在歷年範圍內。

依歷年地下水位統計結果，以GM7、P5-1等3口監測井水位變化較大，約自91年1月起水位下降，主要係該2口監測井均緊鄰工區開挖區域（如1、2號機及核廢料廠房旁之GM7監測井、冷卻水進出水暗渠旁P5-1），受抽水影響地下水水位，目前水位已有逐漸回升情形（詳圖3.1-22）。

分析水位變化對鄰近環境之影響，主要受抽水導致水位下降將影響下游區之取水，惟工區緊鄰海邊，其間僅有零星住戶，對用水需求影響不大；而由於本區域多屬岩盤地形，地下水水量原即不豐，故開挖抽水將不致於有地層下陷之虞。至於因工程可能不慎引起污染，由於抽水將導致更多鄰近地下水流入開挖區，污染應不致於外洩至區外地層中，且由目前監測結果亦均在歷年變化範圍內，無惡化情形（詳第2.8節說明）。

(2)地下水水質

由表3.1-29~表3.1-40核四環評報告及本監測工作歷年較重要之12項水質監測資料，本季氨氮（GM3-1、P8-1'監測井測值介於0.16~0.55mg/L）、重金屬鐵（GM3-1監測井測值介於1.97~2.20mg/L）、重金屬錳（GM3-1、GM11及P8-1'監測井測值介於0.232~3.520 mg/L）等3項目有未符合第二類「地下水污染監測基準」情形；歷年監測結果

以總硬度（歷年各監測井測值介於低於偵測極限(ND<2.0mg/L)~4,149mg/L之間）、氨氮（歷年各監測井測值介於低於偵測極限(ND<0.01mg/L)~442mg/L之間）、總有機碳（歷年各監測井測值介於0.05~122mg/L之間）、硫酸鹽（歷年各監測井測值介於1.0~769mg/L之間）、重金屬之鐵（歷年各監測井測值介於低於偵測極限(ND<0.026 mg/L)~43.5mg/L之間）、錳（歷年各監測井測值介於低於偵測極限(ND<0.006mg/L)~6.01mg/L之間）測值有超出第二類「地下水污染監測基準」情形。

依據歷年核四環境監測結果與環評階段背景調查結果比較，本計畫區地下水於施工前即有有機污染以及重金屬鐵、錳濃度偏高情形，核四施工至今並無惡化情形;並輔以地下水流向及工程施工內容研判，水質較差之監測井亦非受核四工程影響。依據核四環境監測計畫執行迄今之監測結果，有未符合「地下水污染監測基準」情形，至於「地下水污染管制基準」所管制之項目，本計畫之監測項目均未超出管制基準，依地下水相關法令規定，超出「地下水污染監測基準」須持續進行環境監測，超出第二類「地下水污染管制基準」者方須進行污染整治工作，有鑑於此，台電公司將持續辦理地下水環境監測工作，並加強污染源之資料蒐集、調查與分析工作。

⑶海水入侵研究

由歷年導電度及氯鹽之測值變化可知，僅GM10監測井之測值曾高達前述1,400μmho/cm及330mg/L之水質鹽化限值，GM10監測井之最高值則分別為2,173μmho/cm（90年12月）及625mg/L（90年4月），詳圖3.1-24及圖3.1-25所示。

GM10之導電度與氯鹽測值多在鹽化限值附近變動，該監測井雖位於廠址西南側，惟其地下水流向為由龍門社區往海岸線方向，亦非受核四工程影響。由於GM10監測井位於海邊，依其水位及導電度、氯鹽濃度較高情形研判，可能與地處海淡水混合區有關。

此外針對工區進行開挖區域（如1、2號機及核廢料廠房旁之GM7及GM14-1監測井及冷卻水進出水暗渠工程旁之P5-1監測井之導電度進行分析發現，本季以GM10監測井鄰近海邊測值有偏高之情形，本季GM10監測井測值介於1,440~1,560μmho/cm之間，GM10鄰近海邊，故測值偶有略高於鹽化限值（1,400μmho/cm），其餘監測井測值均在鹽化限值1,400μmho/cm之內，且屬環境背景值範圍內。

9.河域生態監測

本季河域生態各項測的測值，在葉綠素*a*含量方面，在4月份的採樣，石碇溪與雙溪之平均含量各為0.56μg/L及0.41μg/L；在6月份的採樣，石碇溪與雙溪之平均含量各為0.23μg/L及0.47μg/L。本季監測值與去年同季相較之下，石碇溪高於去年同季，雙溪皆低於去年同季，顯示石碇溪及雙溪測站的變動值皆大。在附著藻方面，本季4月份的採樣顯示，於石碇溪及雙溪最多分別出現23及38種；本季6月份的採樣顯示，於石碇溪及雙溪最多分別出現18及28種，與去年同季相比，石碇溪的附著藻類調查種類數低於去年同季，雙溪皆與去年同季差異不大。本季石碇溪較主要優勢種類為橢圓雙壁藻、隱頭舟形藻、直條異極藻、微小異極藻、克勞氏菱形藻、穀皮菱形藻。雙溪較優勢種類為隱頭舟形藻、穀皮菱形藻及短柄曲殼藻。本季的採樣結果顯示，浮游植物平均細胞數含量，4月份的採樣在石碇溪為34,892cells/L，雙溪為67,320cells/L；6月份的採樣在石碇溪為25,373cells/L，雙溪為14,667cells/L；種類組成方面，在石碇溪測站以矽藻類的微小異極藻、隱頭舟形藻及藍綠藻類的顫藻較為優勢；而在雙溪測站則以線形曲殼藻、梅尼小環藻及隱頭舟形藻較為優勢。在與去年同季相較之下，本季4月與6月石碇溪及雙溪樣站的監測值皆低於去年同季。

本季4月份浮游動物之平均總個體含量，在石碇溪的採樣結果為3,267ind./m^3，雙溪為9,917ind./m^3。在浮游動物方面，石碇溪低於去年同季，雙溪所調查到的數量則高於去年同季；在數量上石碇溪以昆蟲幼生、

輪蟲及猛水蚤較多。在雙溪測站的優是浮游動物種類則與石碇溪相似，同樣以昆蟲幼生、輪蟲及猛水蚤在數量上最為優勢。

本季6月份浮游動物之平均總個體含量，在石碇溪的採樣結果為17,367ind./m^3，雙溪為38,450 ind./m^3。在浮游動物方面，石碇溪與雙溪所調查到的數量皆高於去年同季；在數量上石碇溪以介形目、無節幼蟲、昆蟲幼生、軟體動物及輪蟲較多。在雙溪測站的優是浮游動物種類則與石碇溪相似，同樣以昆蟲幼生、軟體動物及猛水蚤在數量上最為優勢。

在水生昆蟲的調查採樣方面，本季4月份於石碇溪及雙溪採集到之水生昆蟲種類數，有蜉蝣目、蜻蛉目、毛翅目、襀翅目及雙翅目5個目。於石碇溪及雙溪分別調查到8及6種，個體隻數分別出現35及60隻。本季6月份於石碇溪及雙溪採集到之水生昆蟲種類數，有蜉蝣目、蜻蛉目、毛翅目及雙翅目4個目。於石碇溪及雙溪各自分別調查到6種，個體隻數分別出現16及47隻。在本季的調查採樣顯示，無論是石碇溪或是雙溪的水生昆蟲數量皆明顯低於去年同季。在4月份的採樣調查，石碇溪測站較為優勢的水生昆蟲種類為吉田扁蜉蝣及*Chironomus* sp.；雙溪測站較為優勢的水生昆蟲種類為吉本扁蜉蝣、吉田扁蜉蝣及*Chironomus* sp.。在6月份的採樣調查，石碇溪測站較為優勢的水生昆蟲種類為吉田扁蜉蝣及雙棘四節蜉蝣；雙溪與石碇溪較優勢的水生昆蟲種類同為吉田扁蜉蝣及雙棘四節蜉蝣。

本季4月份魚類及無脊椎動物的調查採樣中，魚類在石碇溪採獲14種188尾，調查採獲數量與去年同季相比，差異並不大；雙溪採獲12種130尾，調查採獲數量高於去年同季。在4月份的調查，魚種組成在石碇溪以粗首馬口鱲(粗首鱲)、台灣石魚賓、大鱗鮻、尼羅口孵魚及花身雞魚有較多量出現；而在雙溪樣站則以台灣石魚賓、粗首馬口鱲(粗首鱲)、大鱗鮻、黃鰭鯛出現的數量最多。本季6月份魚類及無脊椎動物的調查採樣中，魚類在石碇溪採獲14種241尾，調查採獲數量與去年同季相比，差異並不大；雙溪採獲11種98尾，調查採獲數量低於去年同季。在6月份的調查，魚種組成在石碇溪以粗首馬口鱲(粗首鱲)、大鱗鮻、尼羅口孵魚及黃鰭鯛有較

多量出現；而在雙溪樣站則以粗首馬口鱲(粗首鱲)、台灣石魚賓、大鱗鮻、黃鰭鯛出現的數量最多。

本季4月份在甲殼類的採樣調查方面，於石碇溪採獲10種46隻；在雙溪出現4種44隻，數量與去年相比，石碇溪及雙溪皆低於去年同季4月。本季4月的調查，石碇溪以雙齒近相手蟹、北方呼喚招潮蟹在數量上較為優勢；雙溪則以雙齒近相手蟹在數量上較為優勢。本季6月份在甲殼類的採樣調查方面，於石碇溪採獲9種59隻；在雙溪出現4種24隻，數量與去年相比，石碇溪及雙溪皆低於去年同季6月。本季6月的調查，優勢種的調查結果與4月相似，石碇溪以北方呼喚招潮蟹、雙齒近相手蟹在數量上較為優勢；雙溪則以雙齒近相手蟹在數量上較為優勢。

本季在軟體動物的採樣調查方面，在4月份的採樣調查，石碇溪出現7種48隻個體；在雙溪出現5種47隻個體，數量與去年同季相比，石碇溪低於去年同季，雙溪則高於去年同季。在本季4月份的採樣調查，軟體動物在數量上，於石碇溪以長牡蠣、福壽螺最為優勢，而雙溪則以山椒蝸牛、福壽螺及長牡蠣最為優勢。在6月份的採樣調查，石碇溪出現5種32隻個體；在雙溪出現5種33隻個體，數量與去年同季相比，石碇溪低於去年同季，雙溪則與去年同季差異不大。在本季6月份的採樣調查，軟體動物在數量上，於石碇溪以網蜷、福壽螺最為優勢，而雙溪則以長牡蠣、網蜷最為優勢。

河域生態葉綠素*a*等生物因子的長期變動於測值如圖3.1-26所示，若以長期趨勢而言，葉綠素*a*含量的長期季節變動明顯，而其中較高含量大約出現在8月份等夏季月份，而其中又以89年8月及90年8月出現最高含量的現象，而96年、97年及98年的8月也有較高含量出現的趨勢。而較低含量則大多出現在12月份等冬季月份，97年12月份以及98年12月份的低監測值即反應出這個低含量的趨勢，然而本季4及6月兩溪的監測值與長期平均值差異並不大。而石碇溪及雙溪之葉綠素*a*含量的比較，在前幾季，雙溪的葉綠素*a*含量皆略高於石碇溪，且石碇溪及雙溪的葉綠素*a*含量的變動變動趨勢頗為一致；然而在本季4月份的採樣，石碇溪的監測值略高

於雙溪，而在本季6月份的採樣，雙溪的葉綠素*a*含量又略高於石碇溪，這數據顯示石碇溪及雙溪葉綠素*a*這項生物因子在近年有微幅變動，但變化並不大。

附著藻類出現之種類數的長期季節變動較不明顯，大致上維持在同一水平，上下變動並不會很大，至於石碇溪及雙溪之間附著藻種類數的變動，有著相同的變化趨勢，大致而言，在前幾季中，雙溪附著藻類出現之種類數略為高於石碇溪，而在上一季的採樣結果也顯示具有這個趨勢。然而本季4月及6月都呈現石碇溪的監測值些略高於雙溪，同時本季石碇溪及雙溪的監測值與長期監測值相較之下，4月份的監測值略高於去年同季，6月份的監測值則差異並不大。在浮游植物細胞數方面，較高含量大都出現在4、6、8月份，較低含量大皆出現在12月份，而98年12月至99年2月之的低監測值也反映出這個趨勢。至於石碇溪及雙溪之間浮游植物細胞數含量的比較，則以雙溪略高於石碇溪，而本季4月份的監測值同樣有這個趨勢。本季所監測的浮游植物細胞數與近1年來各季調查結果相似，在雙溪及石碇溪的測值皆低於長期平均值。在浮游動物個體數量監測方面，在季節的變動上，大致上來說，石碇溪較雙溪為明顯，較高含量有時以出現在6、8月份為主，98年6月雙溪測站的高監測值也反映了這個趨勢，異常高含量於90年8月出現於石碇溪測站；若以過去的趨勢而言，石碇溪及雙溪含量的比較，石碇溪略高於雙溪，然而自97年之後，石碇溪及雙溪的浮游動物調查數量差異逐漸縮小而趨於一致，而上季(100年2月)浮游動物調查監測值也同樣有這個趨勢，同時雙溪的監測值略高於石碇溪，而在本季以來，這個趨勢更為明顯，雙溪的監測值已明顯高於石碇溪。本季的浮游動物數量監測，在雙溪的監測值明顯高於長期平均值，石碇溪的監測值則明顯低於長期平均值，此與上季有相似的趨勢。

在水生昆蟲及魚類、甲殼類及軟體動物等4個生物監測項目，其數量的長期變動如圖3.1-26所示。水生昆蟲數量的變動在石碇溪較明顯，石碇溪於91年2月出現異常高的數量，而後於97年6月也出現較高的採獲數量。於本季10月份及12月份所調查的監測值可發現石碇溪雙溪的水生昆蟲監

測數量皆低於長期平均值，尤其石碇溪更是明顯低於長期平均值。至於石碇溪及雙溪水生昆蟲數量的比較，監測資料顯示從97年4月以來，石碇溪的數量有顯著高於雙溪的趨勢，而在99年第2季，石碇溪所採獲水生昆蟲的數量則僅略較雙溪為高，石碇溪及雙溪之間逐漸趨於接近，而在99年第3季，石碇溪及雙溪的調查數量則差異不大。而在上季，石碇溪的監測值也同樣僅略高於雙溪，顯示著兩溪監測值趨於接近的變動趨勢。而本季4月及6月份的水生昆蟲調查結果顯示雙溪的調查數量已高於石碇溪，與長期平均值相較之下，兩溪仍明顯低於長期平均值，此與上季的監測結果相似。

在魚類方面，兩溪出現魚類數量的比較，長期而言，石碇溪明顯高於雙溪，而上季與本季也同樣具有這個趨勢，而上季的調查資料顯示石碇溪的魚類調查採樣數量低於長期平均值，雙溪則高於長期平均值，在本季的調查監測則石碇溪及雙溪都高於長期監測值。甲殼類動物調查採獲數量於92年6月至93年6月有明顯的增加，尤其以石碇溪較為明顯，兩溪採獲量的比較，則互有高低，98年8月、10月及12月的調查採樣以至於到99年第4季的調查結果，顯示石碇溪及雙溪的甲殼類調查數量有較為接近的趨勢存在，而上季的調查結果也同樣符合這個趨勢。而本季4月及6月的調查資料則都是顯示石碇溪高於雙溪，本季的甲殼類調查數量在石碇溪與長期平均值差異不大，在雙溪則低於長期平均值。石碇溪及雙溪的軟體動物數量繼89年出現較高量後，於92年6月至93年8月間亦明顯出現較高數量，尤其雙溪軟體動物數量的增加更為顯著。至於石碇溪及雙溪之間軟體動物調查數量的比較，92年6月以前以石碇溪較多；於92年6月至93年8月間，以雙溪的數量明顯高於石碇溪；而在93年8月、10月及12月，又以石碇溪的數量高於雙溪，而從上季開始，石碇溪及雙溪軟體動物類的調查數量有相近的趨勢，而本季4月及6月的調查則也是呈現這個相同的趨勢；本季石碇溪與雙溪的軟體動物數量在4月份的調查顯示皆高於長期平均值，而在6月份的調查結果則顯示皆低於長期平均值，顯示在6月份時，石碇溪及雙溪的軟體動物數量都有減少的趨勢。

綜合上述監測結果，各項生物因子監測值與上季及去年同季的比較結果如表3.1-41所示。與去年同季比較，除了雙溪4與6月的附著藻類、石碇溪4與6月的魚類總數與去年同季差異不大外，其餘本季的各項生物監測因子的數量變化皆較大。這些生物因子中，石碇溪4與6月的葉綠素*a*、雙溪4與6月的浮游動物、雙溪4月份的魚類總尾數高於去年同季。其餘的生物監測因子如水生昆蟲、甲殼類等的監測數量皆普遍低於去年同季。一般而言，本季大多數生物監測因子的變動較大，監測值皆明顯低於去年同季。在所監測的指標生物項目方面，與去年同季相比較，數量變動較小的只有魚類的大鱗鮻，這個指標魚種在石碇溪與雙溪的調查數量都與去年同季差異不大。其餘的指標生物監測因子則變動較大。雙溪上游測站的粗首馬口鱲與兩溪的日本絨螯蟹，其調查數量高於去年同季。其餘如兩溪上游測站的矽藻細胞數、吉田扁蜉蝣，以及石碇溪的小皇冠蜑螺(棘蜑螺)、雙溪的台灣蜆監測數量低於去年同季。大致上來說，根據本季指標性生物的監測結果與去年同季相較之下顯示，石碇溪與雙溪之指標生物數量變化較大，調查數量皆偏低。

就指標性生物的監測項目而言，在魚類這個監測項目，在石碇溪及雙溪上游的指標生物粗首馬口鱲(粗首鱲)的調查監測方面，於石碇溪及雙溪上游測站，上季的調查數量在兩溪皆低於去年同季；而本季雙溪的調查數量已恢復而高於去年同季，然而石碇溪的調查數量則仍然低於去年同季，顯然雙溪上游測站的粗首馬口鱲族群數量已有恢復的趨勢，然而石碇溪則未見明顯恢復跡象，顯示石碇溪上游的溪流環境未完全恢復，預計將對石碇溪上游測站的粗首馬口鱲持續進行監測。而石碇溪上游測站的另一種指標性生物吉田扁蜉蝣也和粗首馬口鱲有類似的問題，也就是調查數量明顯低於去年同季，同時也低於上季，顯示在石碇溪上游測站的吉田扁蜉蝣數量尚未恢復，仍需持續監測。至於另一種指標魚類大鱗鮻的監測，本季的監測資料顯示，本季在石碇溪及雙溪測站所調查到的大鱗鮻數量已高於上季的調查數量，顯示石碇溪及雙溪的大鱗鮻都有恢復的跡象，對此現象將繼續進行監測。另一方面，石碇溪中游測站的

指標性生物小皇冠蜑螺數量與上季以及去年同季相較之下，有明顯的減少趨勢，而且本季6月份的數量低於4月份的調查數量，顯示小皇冠蜑這種指標生物有逐漸減少的趨勢，且在石碇溪中游測站有逐漸消失的跡象，值得加以重視。

石碇溪上游測站自99年第3季開始，在進行河堤改建的工程，造成溪水混濁，對水域生態造成嚴重影響。另一方面，自99年第2季開始，石碇溪中游測站正在進行橋樑改建的工程，橫跨在河道的壩體也拆除了，因此造成該測站水域環境有大幅改變，遇到施工時，水色也經常呈現混濁的土黃色，而反映出來的的調查結果是石碇溪中游測站在該段時間的調查魚類數量大減，而從99年第4季開始的調查結果顯示，石碇溪中游測站的魚類調查現況情況仍未有明顯的改善，雖經過上季的調查監測後發現，該石碇溪上、下游2測站的棲地已逐漸恢復，水色也有恢復的跡象，且上季的監測結果也顯示，該測站的指標性物種如吉田扁蜉蝣與粗首馬口鱲有微幅恢復的跡象，然而本季的調查則顯示指標性生物的狀況並未好轉，而是持續惡化，因此將針對石碇溪上游測站的粗首馬口鱲持續予以監測，以追蹤其族群數量。石碇溪中游測站在另一種指標生物軟體動物小皇冠蜑螺的調查方面，99年第4季的調查資料顯示在石碇溪樣站所調查到的小皇冠蜑螺數量明顯變少，這結果充分顯示石碇溪中游測站所進行的施工已不僅影響到魚類的數量，同時也嚴重影響該處軟體動物等水域生物，此已造成該區域的魚類及軟體動物生物量減少，經過持續監測，調查資料顯示石碇溪中游測站的指標生物種類如小皇冠蜑螺的調查數量略有恢復的跡象。至於另一種軟體動物類的指標生物台灣蜆在雙溪測站的調查結果顯示，調查數量與上季有相似的趨勢，略低於去年同季，持續維持較低採獲數量的調查結果，根據近年來的採樣調查結果推測，此應屬於正常監測值，對將此持續予以監測調查。在甲殼類方面，本季6月時在石碇溪所調查紀錄的日本絨螯蟹數量略高於去年同季以及上季，顯示石碇溪的日本絨螯蟹數量有微幅增加的趨勢，然而此次調查到日本絨螯蟹的樣站為石碇溪中游，且都是屬於小型的個體，原本調查到的樣站石碇溪

中游測站反而沒有調查到，推測應與石碇溪上游測站棲地的遭到破壞，而尚未恢復有關，將在石碇溪對日本絨螯蟹持續予以監測。

10.海域水質監測

由於本區海域水質尚屬良好，多項污染物分析值均在方法偵測極限以下，因此，茲就海域水質與工程施工較有關係之懸浮固體物、濁度及曾經超過水質標準之生化需氧量與大腸桿菌群等水質項目，比較其歷年測值變化趨勢（詳圖3.1-27~圖3.1-30及表3.1-41~表3.1-44所示）。

在懸浮固體物方面，本季測值介於1.1~6.4mg/L之間，與歷年同期（介於低於偵測極限（ND<1.0mg/L）~43.5mg/L之間）及上季（介於2.3~6.0mg/L之間）相較變化不大，歷年測值介於低於偵測極限（ND<1mg/L）~49.5mg/L之間，本季測值在歷年範圍內。由歷年監測結果顯示，監測初期（82年8月至84年7月之間）濃度較高，多介於10~50mg/L之間，而後懸浮固體物濃度值則多在5~20mg/L之間振盪變化，僅幾次測值高出20mg/L，其發生時間多在9月、11月至翌年2月，研判可能係因本區海域位於台灣東北角，由於受颱風或東北季風之影響，使得波浪擾動及降雨量增加，以致沿岸水體之懸浮固體物濃度上升。

在生化需氧量方面，本季測值介於1.4~3.0 mg/L，於歷年同期（介於低於偵測極限（ND<1.0mg/L）~4.5mg/L）範圍內，較高於上季（測值介於1.3~2.2mg/L），而歷年測值介於低於偵測極限（ND<1.0mg/L）~6.9mg/L之間，本季測值在歷年範圍內。

大腸桿菌群方面，本季測值介於低於偵測極限（ND<10CFU/100mL）~1.7×10^2CFU/100mL之間，較歷年同期（介於低於偵測極限（ND<10 CFU/100mL）~8.6×10^4CFU/100mL之間）及上季（介於低於偵測極限（ND<10CFU/100mL）~2.3×10^2CFU/100mL之間）測值低，而歷年測值介於低於偵測極限（ND<10CFU/100mL）~2.7×10^5CFU/100mL之間，本季測值均在歷年範圍內。

另針對海域施工可能引起海水濁度增加問題，因海事工程已完工，本季濁度測值介於0.25~1.8NTU之間，屬環境背景值，測值亦介於歷年同期（0.14~21.8mg/L之間）、上季（介於0.50~2.1NTU之間）及歷年範圍（介於低於偵測極限（ND<0.05 mg/L）~21.8NTU）內，就歷年調查濁度變化情形繪圖如圖3.1-30所示，除部分測值偏高外，其餘測值大多低於6NTU，90年度以來亦多維持在10NTU以內。

整體而言，本計畫海域水質監測點均位於近岸，易受沙灘遊憩活動及陸源污染物排放影響，導致水質較差，而本海域因屬甲類海域水體，海洋環境品質標準較嚴，故漁港或河口時有超出甲類海域海洋環境品質標準情形，本季海域水質1~4號測站生化需氧量、澳底漁港4~6月份之生化需氧量、4月份之總磷及6月分大腸桿菌群測值有超出甲類海域海洋環境品質標準；至於外海區域，因東北角風浪強及潮流帶動影響，水體混合狀況良好，因此污染物不易集中，本季海域1~4號測站生化需氧量多有超過甲類海域海洋環境品質標準外，其餘各測值均符合甲類海域海洋環境品質標準，惟海事工程已於94年7月完工，且測值均在歷年範圍內，整體海域水質尚稱良好。

11.海域生態監測

海域各測站環境因子調查結果顯示，營養鹽中的硝酸鹽濃度介於13.67~34.14μg/L之間；亞硝酸鹽濃度介於（ND<0.42 μg/L）~1.22μg/L之間，多數測站的垂直變化不大；磷酸鹽濃度均低於偵測極限值（ND<0.93 μg/L）；矽酸鹽濃度介於97.18~203.81μg/L之間，多數測站並無明顯水層濃度變化；葉綠素*a*含量介於0.02~0.46μgChl*a*/L之間；總氮各測值介於0.02~0.06mg/L之間，總磷各測值介於0.02~0.19mg/L之間，各測站（水平分布）及水層（垂直分布）間的濃度變化不大，測值呈現較為均勻分佈的現象。

基礎生產力各測值介於0.21~0.86μgC/L/hr之間（平均值為0.38 μgC/L/hr），較去年同季略低。植物性浮游生物在表層水(0m)、中層水(3m)

及、底層水的平均細胞數含量分別為2.17×10^3cells/L、1.65×10^3cells/L、0.92×10^3cells/L，總平均含量為1.58×10^3cells/L。種類組成中以矽藻類出現的種類及數量最多，但在數量上以表層0m以藍綠藻的鐵氏束毛藻較為優勢、其次原甲藻及海洋原甲藻，3m以藍綠藻的鐵氏束毛藻、原甲藻及海洋原甲藻較為優勢，底層則以原甲藻及海洋原甲藻較為優勢，而在底層水層的藍綠藻的鐵氏束毛藻則為少量的出現。動物性浮游生物垂直分佈平均豐度為414×10^3ind/1,000m^3。種類組成以尾蟲為主要優勢種，其次為哲水蚤、劍水蚤，水平分佈平均豐度為163×10^3ind/1,000m^3。種類組成以橈腳類的哲水蚤為主要優勢種，其次為尾蟲及劍水蚤、毛顎類及夜光蟲，兩者分佈種類組成頗為相似，群聚結構顯示與一般近海海域特性相似。

潮間帶沙底質底棲無脊椎動物只紀錄到3種屬於環節動物的底棲多毛類（環唇沙蠶、短絲鰓蟲、絲鰓蟲），由於這些多毛類的耐污性高、適應力強，為嚴重污染水域及有機污染環境的生物指標。本季調查中多毛類的種類及數量較高，是否意謂著鹽寮海岸潮間帶環境惡化，仍需持續進行調查。澳底岩礁底質測站發現高達19種829隻底棲無脊椎動物，其中以黑瘤海蜷及扁跳蝦數量較多；鹽寮岩礁底質測站發現7種305隻底棲無脊椎動物，以顆粒玉黍螺及黑齒牡蠣為優勢物種。本季潮間帶的藻類分佈不均，部份區域並無藻類生長，導致底棲無脊椎動物的種類及數量變異較大，但種類組成仍與往年調查結果相似，主要以對環境耐受力較高的軟體動物為主。亞潮帶的沙質區共發現4大類12種底棲無脊椎動物，總個體數為1,501隻，就生物豐富度而言，普通文蛤的相對豐度為85.74%，為優勢性物種，本季調查的種類及數量較歷年調查結果高，另外也發現多棲息於環境較佳海域的馬氏海錢，此結果顯示亞潮帶沙質環境已逐漸恢復，屬於干擾及污染較低的底質環境。

本季調查海域魚卵與仔稚魚平均密度分別為169個/1,000m^{3}以及30尾/1,000m^3。成魚於鹽寮及澳底礁石區分別記錄到48種及51種，鹽寮及澳底礁石區合計記錄到28科74種魚類。以單一魚種所記錄到之數量而言，鹽

寮及澳底礁石區均以霓虹雀鯛的尾數最多，斑鰭光鰓雀鯛則數量居次。鹽寮及澳底礁石區合計，以隆頭魚科記錄到22種、雀鯛科記錄到10種及粗皮鯛科記錄到5種為較大科別，顯示本海域本季主要以定棲性魚種為主。歧異指數在鹽寮礁石區為2.43，澳底礁石區為2.56，鹽寮及澳底礁石區2處合併計算為2.66。與去年同季比較，本季的成魚種類數高於去年同季，而成魚的歧異指數、魚卵密度及仔稚魚密度則低於去年同季。魚類指標魚種霓虹雀鯛的數量在鹽寮及澳底礁石區均高於去年同季，燕尾光鰓雀鯛數量在鹽寮礁石區亦高於去年同季，但是在澳底礁石區則與去年同季相同。

大型海藻於澳底潮間帶海蝕平台發現藻類16種，水深3公尺以淺潮下帶共記錄63種（未含無節珊瑚藻1種）；鹽寮的潮間帶發現藻類13種，礁塊垂直面的潮下帶共發現59種（未含無節珊瑚藻1種）。亞潮帶大型海藻相以紅藻為主，大礁南側發現24種（未包括無節珊瑚藻）。優勢藻種為石蓴與巢沙菜。淺礁南側發現13種（未包括無節珊瑚藻），以太平洋寬珊藻為較主要之優勢藻種。覆蓋率大礁南側水深5m平均15.49%，水深10m平均20.04%。淺礁南側水深5m平均18.26%，水深10m平均30.56%。本季大型海藻潮間帶種類數與覆蓋率較上季無明顯增加，但潮下帶大型海藻種類數與覆蓋率則均較上季增加。

根據本季大礁與淺礁海域水深5 m及10 m監測站珊瑚群聚的調查，珊瑚種類組成與群聚分析皆與歷年結果相似，大礁及淺礁的珊瑚群聚皆以團塊狀、板葉狀及平鋪狀的石珊瑚種類為主，且以菊珊瑚科的種類數及個體數最多，主要的變動在於珊瑚群體數及覆蓋率上的消長。本季潛水觀察顯示珊瑚生長狀況的變動主要是由於此次調查中大礁A6測線上記錄到的珊瑚群體較大，例如菱形菊珊瑚(*Favia rotundata*)、五邊角菊珊瑚(*Favites pentagona*)、中國腦紋珊瑚(*Platygyra sinensis*)與滿圓星珊瑚(*Plesiastrea versipora*)等，其覆蓋率皆高達2%。整體而言，珊瑚群聚除了大礁南側水深5 m測站之外，其餘測站都在合理變動範圍之內。

海域生態各項非生物的環境因子測值與上季及去年同季的比較結果如表3.1-46所示，若與去年同季比較，海域生態各項非生物的環境因子測值與去年同季比較，營養鹽相似；葉綠素*a*平均含量則低於去年同季。整體而言，海域生態環境變動不大。本季海域生態各項生物因子測值與去年同季的比較結果如表3.1-47所示，浮游植物細胞含量與去年同季及上季皆較為低且優勢種類為以鐵氏束毛藻、原甲藻及海洋原甲藻為優勢種，相較於去年同季的表層0m為相似其餘水層藻種的主要優勢種相較不同，可能是受到季節變動的影響仍要繼續觀察其藻種的變動及數量上的變動甚大。浮游動物含量個體量及生物量雖較去年同季的比較有較明顯降低的變動，但相較於上季則有增加的趨勢，可能是受到季節上變動的影響，仍需繼續觀察。本季橈腳類比例在垂直分佈上相較於去年同季有較大降低的變動。但水平分佈上仍佔有較大的比例，仍須繼續留意觀察監測。而本季成魚種類數、大型海藻種類數、珊瑚及覆蓋率皆較高於去年同季，魚卵密度含量、仔稚魚密度含量。成魚歧異指數相較低於去年同季，其餘生物因子則變動不大，仍為一般沿近海域該季較常出現之現象。另指標性物種與去年同季比對結果，如表3.1-48所示，就選定之指標物種的變化而言，與去年同季比較，本季指標物種共26項測值中（不包含大型藻類潮間帶石花菜），本季指標性物種中澳底黑瘤海蜷個體數、大礁瘤菟葵覆蓋率、霓虹雀鯛尾數、鹽寮燕尾光鰓雀鯛尾數、大礁太平洋寬珊藻覆蓋率、大礁群體數群體數、大礁微孔珊瑚群體數較高於去年同季。其中矽藻細胞數變異最大較於去年同季則明顯降低、哲水蚤個體量、鹽寮黑齒牡蠣個體數、淺礁瘤菟葵覆蓋率、淺礁白尖紫叢海膽覆蓋率、貝狀耳殼藻覆蓋率較低於去年同季，其餘指標性物種則差異不大。本季多項指標物種的生態測值，與去年同季比較，雖多項測值（26項測值中，有11項）有略為降低變動，但其他一些指標性物種測值仍無出現重大異常，於往後之調查仍將持續監測追蹤。

海域生態重要生物因子測值的長期變動分析，水體內的生物，浮游植物細胞數含量的長期變動如圖3.1-31所示，季節變動明顯，較高含量常

出現在11月份（95年11月除外)，於93年11月則出現特別高含量的現象，較低含量大都出現在2~3月份，本季（100年5月）細胞數含量仍低於長期平均值。浮游動物個體量低於長期平均值的季節變動。如圖3.1-31所示，較高含量出現在5月份及8月份，較低含量大都出現在2月份。在礁石區魚類中，於鹽寮及澳底礁石區出現魚種數的變動如圖3.1-32所示；鹽寮及澳底礁石區自82年8月至100年2月平均各為43種及48種，本季（100年5月）鹽寮礁石區魚種數（48種）略高於上述的長期平均值，澳底礁石區魚種數（51種）也略高於上述的長期平均值。一般而言，每年夏季所出現的魚種數目通常較高，到秋季開始下降，並於冬季降到低點，而在春季持平或開始上升。這種季節性的變化幾為常態，以近幾年（95~99年）的冬~春季數據來看，春季裡的魚種數目皆較冬季者略高，不過多在長期平均值上下變動，因此本季礁岩區魚種數目較上季及長期平均值略高，應屬於正常的季節性變動。長期數據顯示魚卵密度在時間軸上的起伏很大，在歷次調查中，只有17次超過平均值，其中以5月份出現次數最多，其次為8月份，其餘各季的密度均在長期平均值以下(長期趨勢示於圖3.1-32)。以最近幾年（96~99年）的數據來看，春季及夏季裡（5月及8月）的密度相對較高，而秋季及冬季裡（11月及2月）則會出現較低量；不過本季（春季）的魚卵密度仍呈現低值，並低於長期平均值，此與近年來的變化趨勢略有差異。此一現象也曾發生在89~92年的春季，推測可能是長期的年間變化現象，將於未來幾季密切注意其變化。仔稚魚密度在時間軸上的變動亦大；長期以來，只有在19次調查中超過平均值，其中以5月份及8月份出現次數最多，其餘各季的密度均在長期平均值以下（長期趨勢示於圖3.1-32）。以最近幾年的數據來看，在每年年初的冬季仔稚魚密度相對較低，在春季則升高至最高點，之後隨季節逐漸下降，並在秋季達到最低值（低於長期平均值），類似的季節變化在93~96年反覆出現。本季（春季）的仔稚魚密度為30尾/1000m^3，不僅低於冬季（48尾/1000m^3），也遠低於長期平均值，此與近年來的變化趨勢略有差異。仔稚魚的密度自98年以來連續多季呈現偏低，直到本季仍未達長期平均值（392尾/1000m^3）。過去在計畫初始的84~88年間也曾出現相似的連續多季仔稚

魚密度偏低情況，98~99年雖然連續多季數值偏低，但仍具季節變化趨勢，未來將密切觀察仔稚魚密度是否持續出現異常低值。大型藻類長期變動於潮下帶的紅藻類種類數如圖3.1-33所示，季節變動明顯，近5年的變動趨勢均在長期平均值間上下變動，種類數並未出現有逐年減少的現象，本季潮下帶的紅藻類的種類數，鹽寮及澳底均接近長期平均值。就太平洋寬珊藻的覆蓋率而言，大礁與淺礁海域的平均覆蓋率均略高於長期平均值，而貝狀耳殼藻的覆蓋率，本季大礁與淺礁海域均低於長期平均值。本季珊瑚群聚覆蓋率除了淺礁5m測站之外，其餘礁區均高於長期平均值。珊瑚群聚覆蓋率長期變動分析如圖3.1-34所示，以大礁水深5m平均珊瑚覆蓋率20.77%及淺礁10m測站的平均珊瑚覆蓋率15.05%較高，而以大礁水深10m測站的平均珊瑚覆蓋率5.82%最低。整體而言，各監測站珊瑚群體數及覆蓋率變化屬於正常之季節性變動，各項指數皆在歷年95%信賴區間內，符合長期變化趨勢，並未呈現異常變動。

海域各項環境因子施工前與施工後比較如表3.1-49所示，硝酸鹽含量施工後平均值41.95μg/L低於施工前平均值93.1μg/L，亞硝酸鹽含量施工後平均值6.61μg/L低於施工前平均值10.6μg/L，磷酸鹽含量施工後平均值7.29μg/L低於施工前平均值28μg/L，矽酸鹽含量於施工後平均值170μg/L低於施工前平均值256μg/L。總氮含量施工後平均值0.12mg/L略低於施工前平均值0.16mg/L，總磷含量施工後平均值0.03mg/L低於施工前平均值0.10mg/L。葉綠素*a*含量施工後平均值為0.42μg/L低於施工前平均值1.4μg/L，基礎生產力施工後平均值0.95μGc/L/hr高於施工前平均值0.5μgC/L/hr。海域各項環境因子測值於施工後與施工前比較，並未出現有明顯異常現象，顯示調查海域環境應未受到海域施工的影響。海域生態的生物因子施工前與施工後比較如表3.1-50所示，浮游植物施工後平均含量為458×100cells/L，低於施工前平均含量的473×100cells/L。可能受到季節變動引響，浮游動物平均含量施工後為663×10^3ind./1000m^3，遠高於施工前的95×10^3ind./1000m^3。魚卵密度於施工後平均為1,274/1000m^3，略高於施工前的1,263個/1000m^3。仔稚魚密度於施工後平均密度為623尾

/1000m^3，高於施工前的平均密度81尾/1000m^3。近期因浮游植物細胞數仍偏低，導致施工後的浮游植物平均值低於較施工前，仍須繼續觀察，其餘海域生態生物因子測值於施工後均高於施工前，顯示於調查期間海域施工對海域生態影響應不顯著。

12.漁業調查

歷年（82年8月~100年6月）貢寮地區各類漁法作業之單位努力漁獲量（CPUE）、及單位努力漁獲產值（IPUE）變化趨勢如圖3.1-35~3.1-36所示。

在釣具漁業方面，本季（100年4~6月）CPUE介於14.8~17.1公斤/日/戶，與去年同期相較，4~6月份CPUE值均較去年同期高，與歷年同期相較，4月僅高於99年，5月居第12位，6月僅次於84年、85年。本季（100年4~6月）IPUE則分別為3,343~4,570元/日/戶，4、5月份IPUE值均較去年同期高，與歷年同期相較，4月居第13位，5月居第10位，6月居第13位。

在火誘網漁業方面，本季（100年4~6月）CPUE介於27~831公斤/日/戶，與去年同期相較，僅5月份為增加與歷年同期相較，本季各測值均介於歷年同期範圍內（4.7~1,089月/日/戶）資料相比。本季（100年4~6月）IPUE則分別為7,952~14,770元/日/戶，與去年同期相較，互有高低；與歷年同期相較亦互有高低（歷年同期介於682~10,072元/日/戶）。

在刺網漁業方面，本季（100年4~6月）CPUE介於11.7~29.0公斤/日/戶，4、5月份高於去年同期，與歷年同期相較則互有高低（歷年同期介於10.1~32公斤/日/戶）。本季（100年4~6月）IPUE為5,648~8,003元/日/戶，皆高於去年同期（4,514~5,021元/日/戶）；4月為歷年最高，期於月份與歷年同期相較則互有高低（歷年同期介於2,267.6~7,433元/日/戶）。

鏢旗漁業作業期間僅有3~4個月左右，約在10月至翌年1、2月間，因此漁船皆為兼營性質，在非漁期時則從事火誘網、刺網、釣具等漁業，本季（100年4~6月）並無鏢旗魚漁船出海作業，故無資料。

飛魚卵漁業以5~7月為漁期，本季（100年4~6月）調查期間貢寮地區無飛魚卵漁業作業，故無漁獲資料。

本季（100年4~6月）貢寮地區九孔養殖標本戶的總產量與總產值，分別為210公斤及14萬元，而鮑魚養殖標本戶的總產量與總產值，分別是3,519公斤及299.4萬元。由標本戶單位面積的產量來推估，100年4~6月間貢寮地區九孔的總產量推估值為767公斤，總產值推估值為51.2萬元；鮑魚的總產量推估值為12,822公斤，總產值推估值為1,241.2萬元。今年初已有部分的養殖戶開始養殖九孔，放養九孔的標本戶其仔苗來源為日本的公貝與台灣的母貝雜交的仔苗放養。而養殖鮑魚的養殖戶本季（100年4~6月）有採收，採收規格大小大約是1斤18~24粒左右，其成長情況穩定。

13.海象調查

根據CTD調查結果顯示，本季各測站之表層水溫約在19.1℃~26.5℃之間，與去年同期之監測結果（18.9℃~25.4℃）比較，本季表層水溫略高於去年同期；在水層垂直水溫分佈情況方面，水深超過20m之測站有斜溫層出現，其上、下水層溫差約介於5.0~7.3℃之間。本季各測站之鹽度介於33.6PSU~34.5PSU之間，與去年同期（32.6U~ 34.6 PSU）及上季（32.1PSU~34.5PSU)相較，差異不大；此區域之水體混合狀況大致良好。

本季浮標流況呈現漲潮西北流、退潮東南流之流況；至於浮標之平均流速則呈鹽寮灣內流速較鹽寮灣外流速為低的情形，本季浮標流向及流速與歷年同期、上季及歷年相近。

在沿岸潮位調查方面，本區潮汐係以半日潮為主，本季4~6月份之平均潮位介於9~28公分（相對於基隆港平均海平面），平均潮差介於51~56公分，就台灣地區而言，屬潮差較小之區域。另外，本季最高潮位74公分，發生於6月16日5:30。去年同期（99年4~6月）平均潮位約在8~22公分（相對於基隆港平均海平面），平均潮差為49~59公分，最高潮位為74公分。而上季（100年1~3月）之平均潮位約介於1~7公分（相對於基隆港平均海平面），平均潮差介於56~59公分，最高潮位為65公分。本季與去年

同期、上季調查結果比較，本季平均潮位略高於上季及去年同期；本季平均潮差與上季及去年同期差異不大。

在沿岸水溫之調查方面，自92年8月份起，配合潮位塔遷移至進水口防波堤邊觀測，該處水深6公尺，儀器深4公尺。本季4~6月份測得月平均水溫分別為18.6℃、21.9℃及24.8℃，其平均水溫較上季（100年1~3月）每月之平均水溫16.5℃~18.3℃為高，但與去年同期（100年4~6月分別為19.2℃、21.9℃及23.2℃）差異不大。

14.景觀與遊憩活動調查

(1)遊客門票數調查

鹽寮海濱公園及福隆海水浴場之遊客數與門票調查自83年9月開始執行，自86年7月始增加龍門公園，歷年來門票數統計結果如表3.1-48所示；大體而言，若不考慮公園或浴場因故關閉此類特殊原因，遊客人數均以夏季（6~10月）較高，而以11月至3月之遊客數較低。

鹽寮海濱公園因受到85年7月底賀伯颱風侵襲，造成園內設施破壞迄89年農曆春節後方重新開放，以夏季遊客人數最高，除屬夏季適合海邊活動而吸引較多人潮外，氣候條件（如降雨）或有無舉辦活動亦為主要影響因素之一。如90年8月間舉辦「棕櫚鹽寮海岸」活動及91年7月舉辦砂雕活動，吸引大量遊客前來，單日遊客人數達1、2萬人；此外，於颱風季節受氣候及園區關閉影響，門票數大為降低，如91年9月因辛樂克颱風來襲，於91年9月5日~91年9月21日間園區關閉，未對外營業，92年11月10日再度關閉整修，皆為影響遊客門票數之主要原因。本季各月遊客總人次介於335~1,028人次/月之間，與去年同期及上季相較，本季除4月份略少於去年同期外，本季遊憩人數多高於去年同期月份，與上季（12~338人次/月）比較易有大幅成長。歷年遊客總人次在146~21,440人次/月之間。

龍門公園為86年第3季新增之遊客門票數調查點，為一露營、烤肉區，主要遊客來源為機關團體舉辦之休閒活動，歷年遊客門票數介於193~30,143人次/月之間。本季因受天氣寒冷影響，本季各月遊客總人次在2,311~4,076人次/月之間，較去年同期（99年4~6月）及上季（527~1,082人次/月）遊客總人次互有增減。

福隆海水浴場歷年遊客門票數則在1,050~533,670人次/月之間，為東北角地區重要之遊憩活動景點，每年夏季為其活動旺季，若舉辦大型活動（如海洋音樂祭、砂雕活動）則會吸引數萬~數十萬人次前往。本季各月遊客總人次在12,726~167,363人次/月之間。本季5、6月因舉辦「福隆沙雕藝術季」影響，帶動遊憩人潮，本季各月遊憩景點遊客數均較去年同月份成長107~704%。

鹽寮海濱公園位於台2省道旁，在此停留之遊客多為路過東北角地區，在此稍作休息的遊客；龍門公園除受季節及氣候影響外，近年來亦受民宿增加，救國團活動人數減少影響；福隆海水浴場除受季節及氣候影響外，其每年舉辦之沙雕活動及海洋音樂祭亦為影響遊客數之主要原因（海洋音樂祭當月之遊客數為平常之數十倍）。此3個遊憩區皆以夏季、天氣晴朗之假日或假期遊客人數較多。

(2)核四施工對遊憩與景觀品質之影響

根據現場調查人員之觀察，各觀景點中第1觀景點於91年7月起施工面擴大，93年7月起更因大樓興建及施工作業日益頻繁，觀景品質降低；第4觀景點及第5觀景點（西向）自90年2月復工後於1、2號機廠址之施工作業益加頻繁，而自95/8起因廠房共同通風塔施工完成，導致結構物佔視覺面積加大，而致觀景品質略微降低，第5觀景點（北向）於88年7月起因重件碼頭海域施工等均造成景觀品質之影響；第3觀景點自90年10月進行進水暗渠工程，因大面積之開挖整地作業，景觀品質變化程度最大，由原99年9月前之「中自然完整性」降為「低自然完整性」，已加設台2省道旁之圍籬並於堆置土方上植草綠化，其植生綠化

成效逐年呈現，目前已回復至「中自然完整性」，雖受99年9月起之台二省道改道工程施工開挖及路面鋪整影響，景觀略受影響，惟整體景觀品質並未明顯惡化，仍維持在中自然完整性；7號觀景點自89年第3季起因生水池工程施工，可見到山坡上裸露之地表，使評分降低，89年第4季起廠區已加強植生復育工作，而自96年5月起再度進行開挖作業，可見到山坡上裸露之地表，景觀品質略微下降；其餘觀景點附近無工程開挖故尚無影響（詳表3.1-52）。本季與去年同期相較，各觀景點之景觀變化差異不大。

(3)核四景觀美化改善措施

為減低核四施工對附近遊憩與景觀品質之影響，本工程施工同時亦著重景觀美化工作之推動，針對施工活動最直接影響之鹽寮海濱公園，工區於台2省道及各施工區已規劃相關美化工程及於假日提供停車場供遊客使用等方式予以改善。在美化工程部分，目前於澳底2號橋以北綠帶已於87年10月8日全部竣工，89年11月16日撫育期滿，90年2月19日驗收完成並併入年度廠區植栽養護工程；進水口區與鹽寮海濱公園地界多層次綠化工程亦於89年7月全部竣工；台2省道亦已於90年12月設立美化圍籬以減緩用路人及鹽寮海濱公園遊憩民眾之視覺衝擊。

至於台2省道澳底至龍門社區（舊社）段及鹽寮海濱公園因可見廠區內超高型施工機具及廠房共同通風塔，視覺衝擊較大之區域，工區目前已配合「公路局台2線鹽寮段新闢工程細部設計」之路線、高程設計，辦理綠帶二期(澳底二號橋以南段)之規劃設計中，並於台2線鹽寮段新闢工程完工後發包施工，屆時將沿台2省道施築一道15~50公尺寬之高坡緩衝綠帶，以有效改善台2省道沿線觀景點之視覺景觀

15.海域漂砂調查

由歷年底質粒徑樣品分析結果，本調查區內最主要砂源為雙溪溪口，漂砂方向主要往北，愈往東北受砂源之影響愈小，影響範圍往北約達石碇溪口南側、核四進水口防波堤附近海域，石碇溪以北幾乎不受雙溪砂

源之影響。石碇溪本身因輸砂量較雙溪少，且附近礁岩區較淺，故其輸沙受波浪作用後，較難停留於此礁岩區。

漂砂方向主要受季風、潮流及颱風等因素影響，於冬季因持續受東北季風影響，導致粒徑分佈往沿岸方向漂移，至夏季西南風逐漸盛行，而使漂砂方向轉往東北東方向漂移；惟於7~9月之颱風季節，常因颱風之豪雨及波浪作用，而使河水挾帶大量砂源至外海，導致雙溪河岸之砂量有流失之虞。

自94年第2季起調整海域漂砂調查方式後，另自99年第2季開始共規劃5個捕砂施測地點，新增編號S4與S5位於較外海水深約為10~11m等深線處，由北而南分佈。以多方向捕砂器搭配海流監測，以掌握海底底質受波浪、水流作用，沿底床附近運動時之各方向輸砂量，並藉施測當時所得之主要輸砂方向，幫助推估調查區域內之漂砂優勢方向。至本季（100年4月夏季）已完成24次調查，歷次砂樣調查之綜合歸類比較如表3.1-53，平均粒徑比較如表3.1-54，運動輸砂的情況如表3.1-55所示。本季（100年4月夏季）各測站8方向之粒徑分佈趨勢以S1與S3測站差異較大外，其餘測站分布則不明顯，S1與S2測站主要為中砂，而於S3至S5測站則為細砂，各測站平均粒徑大小在137.8~365.0μm之間。

由圖3.1-37及圖3.1-38為各方向歷次採樣平均粒徑比較圖及各方向各採樣期平均粒徑比較顯示，依不同採樣期而言，在近岸測站方面，S1測站歷季中以100年第2季之平均粒徑最大，96年第3季之平均粒徑最小，各方向之平均粒徑大小以100年第2季差異最大，95年第3季之差異最小；S2測站歷季中以99年第4季之平均粒徑最大，97年第1季之平均粒徑最小，各方向之平均粒徑大小以99年第1季差異最大，96年第3季之差異最小；S3測站歷季中以95年第2季之平均粒徑最大，96年第3季之平均粒徑最小，各方向之平均粒徑大小也以95年第2季差異最大，96年第1季之差異最小；S4測站歷季中以99年第3季之平均粒徑最大，99年第2季之平均粒徑最小，各方向之平均粒徑大小以99年第3季差異最大，99年第2季之差異最小；

S5測站歷季中以99年第3季之平均粒徑最大，99年第2季之平均粒徑最小，各方向之平均粒徑大小以99年第2季差異最大，99年第4季之差異最小。

圖3.1-38依不同測站所呈現資料，本季（100年4月夏季）與上季（100年3月春季）相較S1與S3測站略粗，S2與S4測站略細，S5測站則差異不大。在近岸測站方面，上季（100年3月冬季）平均粒徑之分布由S1測站往南方向遞減，本季（100年4月夏季）粒徑分布則由S2測站往北方與南方遞增，以S2測站較細，S1測站較粗；在外海測站方面，上季（100年3月春季）平均粒徑之分布由由北往南遞減，本季（100年4月夏季）粒徑分布趨勢與上季（100年3月冬季）相同。在不同季風浪與地形流之效應而有相當差異之調查結果，碎浪區之湧浪效應對於漂砂採集亦有相當之影響。

本季（100年4月夏季）各測站之進砂速率在近岸測站方面，進砂量由S1測站往南方向遞增，以S3測站之進砂量最大，S1進砂速率在20.75~52.30g/cm^2/day之間，S2進砂速率在23.90~81.60g/cm^2/day之間，S3進砂速率在23.40~96.75g/cm^2/day之間，輸砂主要運動方向以垂直岸線為主，S1測站漂砂為往東南離岸推移趨勢，S2則往西南向岸趨勢，S3則為平行岸線向北推移。在外海測站方面，S4進砂速率在10.05~43.55g/cm^2/day之間，S5進砂速率在10.60~40.20g/cm^2/day之間，以S4測站之進砂量略大，輸砂主要運動方向亦以垂直岸線為主，S4及S5測站漂砂推移趨勢為向外海推移。整體而言，本季（100年4月夏季）採樣時天候狀況尚可，進砂速率較上季（100年3月）時低（詳表3.1-55）。

自94年第2季至100年夏季已完成25次海域漂砂調查，在主要輸砂來向各方向記錄之次數上，以各測站分別進行統計分析，S1測站輸砂運動方向主要來自東方，記錄次數為13次，其次是西方與東北方，記錄次數各為10次與9次，漂砂運動方向以垂直岸線為主；S2測站輸砂運動方向主要來自西南方，記錄次數為15次，其次是東北方與西方，記錄次數各為10次與8次，漂砂運動方向主要以垂直岸線為主；S3測站輸砂運動方向主要來自西南方，記錄次數為12次，其次是東北方，記錄次數為8次，除西

南方之統計數字略大外，其餘各方向之記錄次數差異不大，漂砂運動方向以垂直岸線為主。相關統計成果如表3.1-56、圖3.1-39與圖3.1-40所示。

在各測站之最大淨輸砂方向記錄次數上，以各測站分別進行統計分析，S1測站最大淨輸砂方向主要堆積在西方，記錄次數為8次，其次是東南方與西南方，記錄次數各為6次，漂砂向岸堆積之趨勢；S2測站最大淨輸砂方向主要堆積在東北方與東方，記錄次數各為6次，其次是北方與東南方，記錄次數各為5次，漂砂有向外海推移之趨勢；S3測站最大淨輸砂方向主要堆積在南方，記錄次數為7次，其次是北方，記錄次數為5次，其餘方向次數差異不大，漂砂有向福隆海水浴場方向堆積之趨勢，其次之趨勢為向外海方向推移。相關統計成果如表3.1-57、圖3.1-41與圖3.1-42所示。

以各調查季節分別進行統計分析，以調查海域而論，在主要輸砂來向3測站各方向記錄之次數統計上，歷年第1季輸砂運動方向主要來自西南方與東方，記錄次數各為6次，其次是西方與東北方，記錄次數各為5次，漂砂運動方向以垂直岸線為主；第2季輸砂運動方向主要來自東北方與西南方，記錄次數均為9次，漂砂運動方向以垂直岸線為主；第3季輸砂運動方向主要來自西南方，記錄次數為9次，其次是西方與東北方，記錄次數各為6次，漂砂運動方向以垂直岸線為主；第4季輸砂運動方向主要來自東北方、東方與西南方，記錄次數均為7次，其次是西方，記錄次數為6次，漂砂運動方向以垂直岸線為主。相關統計成果如表3.1-58、圖3.1-43與圖3.1-44所示。

在最大淨輸砂方向3測站各方向記錄之次數統計上，歷年第1季最大淨輸砂方向主要堆積在東南方，記錄次數為5次，其次是東北方，記錄次數為4次，漂砂有向外海推移之趨勢；第2季最大淨輸砂方向主要堆積在東方，記錄次數為7次，漂砂有向外海推移之趨勢；第3季最大淨輸砂方向各方向次數約略相等，記錄次數最多3次，其次為2次，漂砂在向、離岸推移趨勢差異不大；第4季最大淨輸砂方向主要堆積在北方與東南方，記錄次數均為4次，其餘東北方、西南方、西方與西北方，統計次數各為

3次，漂砂在向、離岸推移趨勢差異不大。相關統計成果如表3.1-59、圖3.1-45與圖3.1-46所示。

綜合而言，依歷次漂砂調查之統計分析顯示，各測站之漂砂運動方向主要均以垂直岸線方向運動為主，S1測站長期調查結果最大淨輸砂方向以向岸為主，S2測站則以離岸為主，S3測站則以平行岸線方向推移為主；依季節而論，第1、2季最大淨輸砂方向以向外海推移之趨勢為主，第3、4季漂砂在向、離岸推移趨勢差異不大。各測站漂砂之歷季表現，S1測站除各季大致為向岸堆積之趨勢；S2測站在第1~3季大致上以外海推移之趨勢，在第4季時向、離岸趨勢不明顯，離岸趨勢略大；S3測站在第1、2季時，為向外海推移之趨勢，第3季時，為平行岸線向南推移之趨勢，第4季時則向、離岸趨勢不明顯。

16.海岸地形調查

為比較本季地形變化特性，特將本季（100年4月）與上季（100年3月）、去年同期（100年5月）及海事工程施工前(87年夏季)之地形變化做比較，其水深-15,-10,-5,-2,0,+2,+5,+10,+15m等深線繪製如前圖2.16-7、圖3.1-47及圖3.1-48所示，並利用侵淤圖（圖3.1-49至圖3.1-53）顯示其地形變化，各剖面水深變如圖3.1-56。

由各等深線分析圖可知，自94年秋季以來，於石碇溪以北之沿岸地形因為礁盤地形，所以並無太大變化，只有少許的侵淤互現之現象；而核四進水口防波堤區內除疏濬外，其地形變化亦較小，但在南北堤堤頭附近則依不同季節而有所變化。陸域部份，本季（100年4月夏季）與上季（100年3月春季）相較（詳圖2.16-5及圖2.16-6），於鹽寮海濱公園之灘線高程+5m~0m線間大多略有侵蝕情形，高程在0m~+2m間部分剖面則有淤積情形；大岩石以北高程表現亦大致相同，在N16大岩石附近灘線明顯向外海推移，大岩石以北至鹽寮海濱公園間，整體砂量體積差異不大，沙丘稜線略為向近岸退縮，植被以下沙灘坡降較春季平緩；大岩石以南至福隆海水浴場以北（X-46附近，詳前圖2.16-1）之間，+5m~0m線間大多呈現侵蝕情形，部分剖面在+2m~0m線間略有淤積，在舊社以南此情形

較為明顯，灘線向外海推移，波降趨緩，但整體砂量體積則有所減少；福隆海水浴場沙灘向東延伸，且略向南擺動，形成北側之0m線向岸退縮，而南側之0m線向南河道方向推移，沙灘面積較上季增加，沙灘北側高程降低。

表3.1-60及圖3.1-54為鹽寮海濱公園附近砂量變化趨勢圖，由該圖表顯示，隨季節變遷及颱風侵襲等因素影響，沙灘砂量呈累積/流失等互現情形，本季在冬季季風作用後，陸域整體砂量有侵蝕之情形。陸域部份砂量（詳圖3.1-54所示A+B區，高程0~+3m）在東北季風作用過後，較上季（100年3月春季）減少約70,944立方公尺，高程平均約降低33cm，其中大岩石以北陸域高程較無變化，大岩石以南陸域高程則約降低48cm。整體而言，陸域高低潮位線坡降落差減緩，高程在+5m至0m間坡降較上季（100年3月春季）平緩，稜線變化不大，灘線向外海推移，沙灘面積增加；雙溪河道於N26以南至內河大橋間寬度減縮，沙嘴向東方推移約250m。

海域部份，本季（100年4月夏季）與99年11月（冬季）相較（詳圖2.16-7），於鹽寮海濱公園0m~-2m線間近防波堤附近有淤積情形，其餘表現均以侵蝕為主，-2m~-10m線間表現亦以向岸側退縮為主；鹽寮海濱公園至大岩石間，0m~-10m間大多呈現侵蝕現象，灘線則向外海推移；大岩石以南至N21舊社附近，北段部份0m~-2m線間略向外海推移，其餘大多以侵蝕情形為主；在-2m~-10m線間北段海域以侵蝕情形為主，南段海域則淤積情形較為明顯，灘線大多亦向外海推移；N21舊社以南至N26福隆海水浴場以北（X-46附近，詳前圖2.16-1）之間，0m~-2m大致為侵蝕情形，-2m~-10m間則均呈現淤積情形；N26以南至福隆海水浴場雙溪河口附近，北段0m線向外海推移，南段則隨砂嘴之擺動而往南方推移，-5m線略向岸側退縮，-5m線則向外海推移，雙溪沙嘴向東延伸。

表3.1-60及圖3.1-54為近岸砂量變化趨勢圖，由該圖表顯示，隨季節變遷及颱風侵襲等因素影響，沙灘砂量呈累積/流失等互現情形，本季(100年4月）在冬季季風作用後，海域砂量在0~-5m間皆呈現淤積之情形。海

域近岸部份砂量（詳圖3.1-54所示C+D區，高程0~-5m）在季節風作用過後，較99年11月（冬季）淤積約48,493立方公尺，高程平均增加約6cm，C區0~-3m間海域較99年冬季淤積約2,998立方公尺，高程平均增加約1cm；D區-3~-5m間海域較99年11月（冬季）淤積約45,495立方公尺，高程平均增加約14cm。近岸海域坡降較99年11月（冬季）冬季趨緩。

自99年11月冬季至100年4月夏季所調查的海陸域地形整體趨勢，於澳底漁港至石碇溪以北之海岸地形幾乎無太大之變化，而於鹽寮海濱公園至福隆海水浴場以北，海、陸域砂量總體積為侵蝕狀態，海灘灘面坡降較上季（100年3月春季）平緩，近岸海域坡降亦較99年11月冬季平緩。

颱風可能對本區之海域漂砂運動產生較大影響，亦可能在颱風時期增加雙溪之逕流量，將雙溪之砂源帶入海中；另雙溪河道亦可能在氣候之作用下，成為福隆附近漂砂之堆積處與輸出來源。自去年夏季以來，在97年9月辛樂克颱風後整體漂砂侵淤量產生較大之變化趨勢，但在東北季風作用後，沙灘與近岸海域侵淤變化之情形相對明顯。

雙溪河口灘線一年來之變化比較發現（參考圖3.1-55），在季風風浪作用下，福隆海水浴場沙嘴大致以東北-西南向擺盪遷移，自97年冬季以來，沙嘴位置已大致回復至97年8月辛樂克颱風來襲前之範圍。自99年11月冬季以來，河口沙嘴向東推移約285m，本季（100年4月）河道寬度減縮，在最低潮時雙溪出海口河道寬約為50m。

自99年夏季以來，雙溪河道與福隆海水浴場附近，該區砂量總體積減少約12,874立方公尺，高程平均降低約6cm；而與99年11月冬季相較，本區之總砂量則略有增加約11,818立方公尺，高程平均增加約5cm。由測量結果顯示威力較強之東北颱與季風作用，可能將福隆附近漂砂帶進雙溪河道內堆積，而雙溪之逕流量會逐漸將於河道內之淤砂逐漸帶至出海口外海，目前沙洲呈現較穩定之情形，雙溪河道對於福隆附近海域漂砂之具有調節之能量。

自99年5月夏季以來（同季相較，參考圖3.1-54、表3.1-60），整體陸域（A+B區）砂量減少約59,351立方公尺，平均高程降低約28cm；自87年6月夏季以來（與施工前相較，參考圖3.1-54、表3.1-60），整體陸域砂量則減少約37,282立方公尺，平均高程降低約18cm，顯示目前陸域總砂量與87年6月施工前略有減少。整體近岸海域部份（C+D區），自去年同季（99年5月夏季）以來，砂量增加約62,308立方公尺，平均高程增加約8cm；自87年6月夏季以來（與施工前相較，參考圖3.1-54、表3.1-60），整體近岸海域砂量則增加約20,140立方公尺，平均高程增加約3cm。依上列之比對數據顯示，目前陸域總砂量與87年6月施工前略有減少，近岸海域總砂量則略有增加。

內河大橋之第1橋墩與大岩石岸側1號定位樁於92年春季設置，大岩石2、3號定位樁則於92年夏季設置，鹽寮1至3號定位樁於96年夏季完成設置，另於99年春季增設內河大橋第2橋墩、雙溪南側河道福隆救生樁、舊社北側1號與南側2號救生樁、大岩石救生樁與鹽寮4與5號救生樁等7處做為觀測之定位樁，於鹽寮、大岩石、舊社、福隆四區共計設置14處定位樁。

自各觀測樁設置以來，定位樁觀測結果（表3.1-61及圖3.1-57）顯示，內河大橋之第1橋墩定位線高程累積降低約14cm，第2橋墩定位線高程累積降低約22cm，福隆救生樁定位線高程累積尚無變化；舊社1號樁高程累積降低約180cm，舊社2號樁高程累積增加約23cm。大岩石岸側之1號樁高程累積下降約62cm，大岩石靠外海之3號樁高程累積增加約188cm，中間之大岩石2號定位樁則高程累積增加約64cm，大岩石救生樁程累積降低約62cm；在大岩石附近之定位樁，於本季（100年夏季）內灘高程略有降低，外灘高程則有增加。至於鹽寮公園之1號與2號定位樁，近幾次之持續觀察結果岩盤均已裸露，附近灘面高程略有增加，顯示鹽寮溪以北之沙灘在不受劇烈天候影響下，大致應已趨於穩定；鹽寮公園1號與2號定位樁，歷次高程累積下降分別為8與18cm，3號定位樁歷次高程累積降低4cm；鹽

寮溪以南4號定位樁歷次高程累積增加約6cm，鹽寮與大岩石中間之5號定位樁歷次高程累積亦增加約6cm。

3.1.2 監測結果異常現象因應對策

本季（100 年 4~6 月）各類環境監測，包括氣象觀測、空氣品質監測、噪音與振動監測、交通流量監測、河川水文監測、河川水質監測、廠區水質、地下水監測、河域生態監測、海域水質監測、海域生態監測、漁業調查、海象調查、景觀遊憩調查、海域漂砂調查及海岸地形調查等 16 項，其中石碇溪部分測站之有機污染潛勢較高，依據多次現勘結果發現石碇溪沿岸有養殖、畜牧及生活污水等污染源排入，為主要之背景污染源，故推測石碇溪水質主要是受此類污染源所影響。

本季超出管制或未符合參考標準，或與以往監測結果較有差異之項目包括噪音、雙溪河川水質、地下水及海域水質等，茲就上次及本次監測結果處理情形說明如表 3.1-62 及表 3.1-63。

表3.1-1 核四施工環境監測歷年空氣品質總懸浮微粒監測結果

(單位:μg/m³)

測站	監測地點													
	澳底國小		龍門社區		貢寮國小		福隆海水浴場		川島養殖池		石碇宮		貢寮焚化廠入口旁之民宅	
時間	平均值	24小時最大值	平均值	24小時最大值	平均值	24小時最大值	平均值	24小時最大值	平均值	24小時最大值	平均值	24小時最大值	平均值	24小時最大值
84年1月	57	91	23	32	37	55	51	66	30	42	40	54	149	173
84年2月	66	77	80	98	86	91	32	57	46	57	88	103	48	59
84年3月	117	149	73	87	60	75	93	115	50	64	93	113	191	286
84年4月	77	102	56	93	94	155	69	78	66	87	70	100	112	120
84年5月	95	184	31	48	30	48	52	56	44	56	49	74	66	85
84年6月	26	29	55	71	68	78	168	368	47	54	84	117	123	130
84年7月	45	53	81	95	91	141	54	85	31	34	46	58	91	95
84年8月	31	37	24	28	21	25	37	44	12	14	41	42	93	115
84年9月	55	67	33	41	32	42	30	32	59	81	82	93	151	211
84年10月	83	98	105	117	53	54	92	125	41	41	73	92	105	117
84年11月	82	121	70	118	49	73	64	75	43	53	110	213	148	177
84年12月	80	146	56	72	28	42	96	134	51	93	79	107	126	194
85年1月	84	152	49	51	38	46	57	70	49	90	42	59	79	116
85年2月	82	88	67	105	61	85	40	50	46	74	137	179	145	176
85年3月	52	59	38	42	25	42	51	81	75	116	57	83	78	105
85年4月	48	61	42	78	40	44	57	65	32	35	37	42	74	103
85年5月	89	108	104	134	61	101	121	217	34	46	70	77	120	220
85年6月	89	57	104	36	61	42	121	111	34	37	70	79	120	97
85年7月	42	50	27	31	32	58	113	171	20	24	61	68	62	66
85年8月	42	75	47	63	69	80	113	125	27	36	62	69	46	48
85年9月	68	86	99	151	39	53	154	304	29	39	44	54	87	101
85年10月	53	82	68	84	33	39	67	123	33	42	61	71	56	60
85年11月	86	110	116	121	30	50	121	174	51	67	94	105	106	125
85年12月	110	177	82	100	88	91	152	228	77	104	137	152	83	93
86年1月	43	66	49	92	27	37	56	69	62	99	74	84	78	107
86年2月	69	92	43	51	28	40	68	106	23	27	39	40	56	62
86年3月	35	41	34	39	48	55	79	137	49	58	55	61	85	112
86年4月	76	89	80	104	64	74	145	185	60	70	83	102	71	76
86年5月	61	67	49	54	29	36	72	90	51	68	57	66	56	83
86年6月	38	42	43	57	63	76	28	37	40	68	49	60	50	63
86年7月	38	49	20	24	40	47	58	76	29	33	49	54	51	54
86年8月	135	184	30	35	47	49	21	24	36	40	57	66	28	30
86年9月	90	115	52	58	52	58	65	110	49	60	73	76	46	59
86年10月	54	80	73	78	84	90	104	131	44	53	51	62	54	61
86年11月	102	123	51	61	52	65	83	98	30	36	69	75	96	116
86年12月	98	124	58	73	29	34	43	49	34	41	62	81	73	93
87年1月	70	77	40	67	40	47	66	95	58	86	28	33	75	105
87年2月	99	113	33	56	34	44	56	65	31	42	38	51	124	128
87年3月	65	89	60	82	26	29	55	63	32	42	79	100	80	102
87年4月	95	137	42	75	39	46	25	27	39	61	89	130	46	52
87年5月	34	37	46	70	36	45	64	71	26	30	37	46	37	41
87年6月	44	61	29	34	51	65	22	24	32	45	57	96	43	45
87年7月	26	42	32	36	49	52	44	43	19	28	85	99	113	160
87年8月	32	39	26	29	34	41	52	80	32	40	60	72	76	112
87年9月	29	32	73	84	66	78	44	61	28	30	53	59	58	74
87年10月	42	48	41	64	34	42	18	21	46	58	89	129	44	78
87年11月	146	176	53	63	33	33	40	44	40	54	69	94	139	148
87年12月	89	104	106	136	44	80	88	93	82	135	118	181	75	93

表3.1-1 核四施工環境監測歷年空氣品質總懸浮微粒監測結果（續1）

(單位:μg/m³)

測站	監測地點													
	澳底國小		龍門社區		貢寮國小		福隆海水浴場		川島養殖池		石碇宮		貢寮焚化廠入口旁之民宅	
時間	平均值	24小時最大值	平均值	24小時最大值	平均值	24小時最大值	平均值	24小時最大值	平均值	24小時最大值	平均值	24小時最大值	平均值	24小時最大值
88年1月	132	176	75	103	56	109	68	120	31	38	102	174	66	71
88年2月	130	156	130	176	45	69	56	72	100	169	90	112	139	198
88年3月	62	75	49	61	38	43	47	63	33	44	54	61	52	74
88年4月	79	105	88	119	66	80	110	139	76	90	58	82	95	205
88年5月	56	68	38	41	37	39	33	52	44	53	76	107	59	254
88年6月	60	61	36	42	37	39	47	49	49	56	70	92	43	51
88年7月	52	86	38	43	42	48	25	32	44	49	67	92	58	60
88年8月	46	55	25	29	24	28	25	29	33	34	71	80	36	41
88年9月	35	40	27	34	45	52	⊏	⊏	65	69	55	60	61	68
88年10月	64	90	74	83	56	80	46	76	27	29	76	99	99	104
88年11月	66	72	37	43	56	57	67	71	59	69	93	109	76	99
88年12月	116	139	65	82	76	79	49	56	75	85	101	114	80	94
89年1月	-	-	-	-	40	52	70	84	69	79	165	211	154	191
89年2月	-	-	-	-	63	92	63	80	73	100	52	68	50	72
89年3月	-	-	-	-	59	67	113	196	80	107	60	83	74	115
89年4月	-	-	-	-	56	62	83	120	108	163	72	104	86	127
89年5月	-	-	-	-	71	107	85	136	58	88	91	142	96	141
89年6月	-	-	-	-	33	35	37	38	25	29	60	66	41	50
89年7月	-	-	-	-	53	114	27	29	29	36	89	118	41	47
89年8月	-	-	-	-	28	29	29	31	28	36	36	41	57	63
89年9月	-	-	-	-	51	63	30	35	43	48	49	61	46	55
89年10月	-	-	-	-	50	89	38	47	26	30	42	52	52	58
89年11月	-	-	-	-	-	-	-	-	-	-	-	-	-	-
89年12月	-	-	-	-	-	-	-	-	-	-	-	-	-	-
90年1月	-	-	-	-	-	-	-	-	-	-	-	-	-	-
90年2月	-	-	-	-	26	39	41	50	39	46	54	74	48	63
90年3月	-	-	-	-	58	76	67	113	135	166	152	193	115	150
90年4月	-	-	-	-	45	52	59	71	19	22	39	46	37	50
90年5月	-	-	-	-	30	37	61	76	38	42	40	44	52	55
90年6月	-	-	-	-	22	30	30	36	28	32	49	65	25	34
90年7月	-	-	-	-	37	44	21	26	32	36	52	61	23	26
90年8月	-	-	-	-	23	25	35	48	39	47	85	104	61	63
90年9月	-	-	-	-	32	34	116	153	37	42	80	83	57	63
90年10月	-	-	-	-	34	42	96	141	47	61	88	125	123	148
90年11月	-	-	-	-	51	61	100	119	37	47	112	123	86	90
90年12月	-	-	-	-	29	41	93	129	94	122	54	77	105	133
91年1月	-	-	-	-	10	10	83	107	62	117	31	41	58	68
91年2月	-	-	-	-	35	39	98	114	41	52	84	145	84	102
91年3月	-	-	-	-	75	129	73	111	55	73	145	231	65	76
91年4月	-	-	-	-	32	43	40	44	101	139	59	85	116	165
91年5月	-	-	-	-	23	33	30	36	47	59	72	86	41	45
91年6月	-	-	-	-	36	46	39	42	58	63	51	80	88	103
91年7月	-	-	-	-	46	49	39	56	36	40	77	82	61	95
91年8月	-	-	-	-	29	33	20	21	23	31	41	54	32	40
91年9月	-	-	-	-	34	37	21	23	27	40	71	75	48	76
91年10月	-	-	-	-	60	78	37	48	71	89	114	152	100	123
91年11月	-	-	-	-	51	63	75	83	63	116	69	86	134	162
91年12月	-	-	-	-	43	61	62	75	54	66	82	108	71	80

表3.1-1 核四施工環境監測歷年空氣品質總懸浮微粒監測結果（續2）

(單位:μg/m³)

測站	監測地點													
	澳底國小		龍門社區		貢寮國小		福隆海水浴場		川島養殖池		石碇宮		貢寮焚化廠入口旁之民宅	
時間	平均值	24小時最大值	平均值	24小時最大值	平均值	24小時最大值	平均值	24小時最大值	平均值	24小時最大值	平均值	24小時最大值	平均值	24小時最大值
92年1月	-	-	-	-	40	83	77	133	51	88	74	123	90	151
92年2月	-	-	-	-	37	48	54	86	48	64	72	108	73	115
92年3月	-	-	-	-	47	71	66	95	32	45	83	100	61	88
92年4月	-	-	-	-	60	98	75	106	47	54	84	94	76	83
92年5月	-	-	-	-	26	29	57	68	35	37	87	112	38	43
92年6月	-	-	-	-	38	52	28	31	35	41	65	92	52	58
92年7月	-	-	-	-	29	31	28	35	34	36	67	93	55	62
92年8月	-	-	-	-	37	45	37	45	19	25	53	58	30	34
92年9月	-	-	-	-	25	29	35	66	25	30	88	100	23	29
92年10月	77	130	77	130	53	70	74	86	39	62	59	70	128	151
92年11月	58	96	58	105	44	59	61	82	22	26	45	58	42	55
92年12月	79	138	74	136	69	126	57	104	28	46	109	137	96	123
93年1月	74	140	56	141	35	44	64	79	28	29	19	25	72	77
93年2月	81	169	74	171	68	127	32	41	49	85	55	84	127	198
93年3月	57	107	53	96	41	49	77	103	41	47	58	82	83	95
93年4月	85	123	73	127	43	60	66	80	66	66	91	108	75	91
93年5月	57	104	58	91	32	57	14	21	50	61	69	80	44	50
93年6月	63	99	57	105	50	60	33	34	15	15	68	79	27	32
93年7月	31	58	33	59	56	60	39	48	36	38	116	142	55	59
93年8月	57	76	57	76	17	27	35	39	27	36	69	80	42	48
93年9月	72	138	52	106	25	32	30	41	41	47	73	80	85	117
93年10月	73	143	73	124	78	90	94	98	56	77	73	75	89	119
93年11月	76	105	72	132	41	57	87	105	33	35	72	81	46	54
93年12月	76	123	67	132	32	45	47	74	52	80	104	136	116	123
94年1月	52	89	53	85	31	36	57	78	43	55	74	105	74	83
94年2月	48	109	49	107	34	41	46	49	39	46	47	54	54	86
94年3月	64	138	67	135	47	56	47	55	56	74	120	134	62	89
94年4月	77	147	65	129	31	37	48	59	59	67	113	124	91	132
94年5月	66	96	59	92	32	35	26	32	38	51	90	93	87	96
94年6月	66	113	57	97	25	30	38	44	40	42	102	121	70	74
94年7月	71	119	58	131	29	32	36	47	27	30	116	120	56	60
94年8月	61	91	52	77	22	23	22	22	45	52	97	144	45	68
94年9月	64	110	55	97	18	22	53	59	54	57	58	75	119	120
94年10月	85	146	76	137	17	19	96	126	59	68	34	37	95	105
94年11月	76	185	64	136	28	38	110	117	28	43	47	57	59	75
94年12月	76	170	55	116	47	72	47	78	86	100	92	118	62	69
95年1月	43	75	54	100	26	41	73	97	35	57	64	74	76	93
95年2月	64	148	53	101	16	20	36	43	33	36	47	62	95	99
95年3月	78	233	69	230	36	41	47	54	46	50	39	45	67	79
95年4月	77	180	71	167	34	35	102	133	42	51	130	138	68	90
95年5月	54	106	44	87	59	89	73	98	64	91	52	93	63	98
95年6月	41	66	42	61	52	85	30	43	38	42	80	117	82	127
95年7月	40	60	36	51	29	34	43	55	30	31	73	79	106	138
95年8月	47	95	53	97	25	37	53	73	17	18	85	96	67	109
95年9月	62	114	74	158	34	38	43	54	47	60	43	52	87	101
95年10月	72	137	96	178	55	64	45	57	62	83	49	63	66	91
95年11月	63	126	81	175	59	104	32	33	66	87	99	146	125	197
95年12月	52	102	74	125	37	63	53	78	40	36	27	74	57	74

表3.1-1 核四施工環境監測歷年空氣品質總懸浮微粒監測結果（續3）

(單位:μg/m³)

測站	監測地點													
	澳底國小		龍門社區		貢寮國小		福隆海水浴場		川島養殖池		石碇宮		貢寮焚化廠入口旁之民宅	
時間	平均值	24小時最大值	平均值	24小時最大值	平均值	24小時最大值	平均值	24小時最大值	平均值	24小時最大值	平均值	24小時最大值	平均值	24小時最大值
96年1月	62	157	82	196	76	116	126	212	35	50	70	96	94	113
96年2月	60	123	76	140	58	68	76	139	44	60	139	147	60	70
96年3月	56	114	63	127	43	52	58	77	19	21	64	104	101	112
96年4月	69	143	57	114	52	68	42	57	38	42	80	88	41	44
96年5月	73	146	75	146	45	49	64	98	78	87	125	137	87	97
96年6月	44	66	53	72	36	49	30	34	28	35	71	87	53	74
96年7月	58	93	59	76	37	42	44	45	47	52	101	110	57	61
96年8月	49	77	53	100	35	43	19	25	34	44	63	73	37	44
96年9月	62	106	66	119	35	42	78	94	39	45	69	71	38	43
96年10月	82	109	88	121	34	41	111	130	30	31	78	85	56	65
96年11月	79	122	87	143	51	69	53	71	59	80	67	83	99	124
96年12月	86	188	92	186	34	65	42	60	52	70	68	112	95	114
97年1月	71	139	63	114	34	42	50	76	37	48	99	118	58	90
97年2月	72	134	72	135	42	65	86	176	67	82	119	151	89	107
97年3月	100	160	91	171	52	75	108	125	64	88	119	152	72	83
97年4月	86	141	66	127	31	43	42	64	33	51	105	128	54	65
97年5月	77	129	57	119	34	37	31	36	52	60	75	94	88	128
97年6月	62	92	47	72	25	26	24	27	35	50	65	85	39	49
97年7月	68	127	57	119	24	33	34	35	53	61	56	71	54	84
97年8月	72	95	51	70	13	13	39	45	32	37	134	225	35	42
97年9月	71	114	61	104	28	34	33	45	39	42	90	95	55	60
97年10月	91	166	71	110	39	46	56	68	35	40	66	86	53	61
97年11月	85	119	61	99	16	21	39	53	33	35	104	142	49	55
97年12月	84	141	61	128	50	62	57	83	30	31	94	171	45	65
98年1月	81	167	66	96	16	18	96	153	42	60	66	114	102	127
98年2月	88	145	76	135	61	76	57	71	62	71	41	44	80	98
98年3月	89	170	76	149	42	49	117	172	78	110	142	151	76	95
98年4月	97	291	82	271	38	49	36	65	32	38	173	262	49	60
98年5月	86	121	76	99	37	45	48	52	69	84	75	86	48	60
98年6月	75	103	67	90	25	28	39	59	80	101	88	142	72	87
98年7月	60	74	63	79	30	34	26	35	30	35	48	54	39	46
98年8月	71	104	72	104	34	39	30	35	25	31	48	63	50	56
98年9月	78	115	75	99	28	42	36	51	41	50	66	93	70	91
98年10月	107	185	106	189	22	27	92	111	53	65	54	67	110	149
98年11月	84	123	72	116	23	31	42	48	71	93	111	135	54	61
98年12月	94	214	83	184	33	49	106	193	27	42	87	110	60	74
99年1月	90	149	85	204	40	51	92	176	53	70	62	105	76	137
99年2月	85	172	92	173	23	32	41	49	26	32	62	67	42	53
99年3月	106	748	120	754	51	54	44	47	29	39	117	176	94	109
99年4月	74	216	101	312	48	69	44	75	33	47	56	97	68	92
99年5月	77	114	80	144	39	52	46	49	33	40	80	104	59	66
99年6月	53	86	70	106	27	42	25	29	33	40	93	125	68	85
99年7月	60	84	54	76	30	36	27	32	26	29	76	81	53	72
99年8月	56	85	52	79	33	42	24	27	22	25	71	121	55	58
99年9月	59	84	52	84	33	38	23	26	25	35	56	82	44	53
99年10月	82	128	70	112	38	41	94	129	58	71	81	105	49	79
99年11月	87	151	71	146	18	20	29	35	34	56	76	101	69	90
99年12月	95	168	91	182	60	86	41	46	90	171	81	90	120	198
100年1月	63	99	61	97	30	52	58	77	44	79	54	81	49	65
100年2月	74	109	59	99	26	37	55	81	29	37	48	68	84	106
100年3月	89	143	72	121	57	99	51	88	71	99	81	125	70	74
100年4月	91	197	76	149	38	44	63	113	36	54	47	54	48	54
100年5月	67	116	54	95	23	26	64	70	32	46	30	34	55	70
100年6月	60	77	45	62	23	26	40	43	30	34	32	41	35	40

(1)空氣品質標準總懸浮微粒24小時值為250μg/m³。

(2)"□"表受地震影響，電源中斷，陰影則表超出法規標準。

(3)"-"表示監測工作停止執行。

(4)澳底國小及龍門社區兩測站自88年5月起設置自動連續監測站，89/1~92/9總懸浮微粒暫停監測，92/10起再度開始監測。

表3.1-2 核四施工環境監測歷年空氣品質懸浮微粒監測結果

單位:μg/m³

測站	監測地點					
	澳底國小			龍門社區		
時間	平均值	日平均值（最大值）	日平均值（最小值）	平均值	日平均值（最大值）	日平均值（最小值）
88年5月	54.6	76.8	35.6	36.6	53.2	16.9
88年6月	56.3	81.9	40.5	38.1	65.8	21.5
88年7月	56.4	73.7	46.3	38.8	59.3	15.1
88年8月	53.7	72.9	40.8	35.1	57.9	22.0
88年9月	56.9	88.0	36.8	40.3	72.6	22.2
88年10月	59.3	97.9	30.7	41.6	72.8	27.0
88年11月	64.7	92.3	42.7	46.6	78.5	27.4
88年12月	58.9	93.3	33.4	48.0	87.2	22.8
89年1月	52.4	93.9	29.0	49.6	99.1	22.6
89年2月	44.0	89.5	29.1	32.9	94.7	20.6
89年3月	-	-	-	-	-	-
89年4月	58.8	112.6	24.2	39.9	77.4	19.3
89年5月	63.0	93.5	35.4	34.2	47.2	25.7
89年6月	45.0	54.9	36.3	43.5	70.2	22.6
89年7月	41.0	57.6	27.9	36.7	60.0	21.4
89年8月	8.8	69.1	26.5	40.5	57.0	28.4
89年9月	57.5	71.6	45.9	47.5	67.6	29.4
89年10月	66.1	87.5	50.4	54.2	61.1	32.7
89年11月	36.8	58.4	15.7	51.8	94.8	26.7
89年12月	67.5	84.6	49.0	60.9	132.1	35.9
90年1月	72.4	106.0	39.4	52.2	75.6	29.9
90年2月	68.1	96.2	42.4	59.8	111.6	38.3
90年3月	74.0	96.5	60.8	75.4	121.5	38.8
90年4月	74.3	114.9	42.7	71.0	115.8	40.3
90年5月	82.3	155.7	49.1	57.9	113.9	29.6
90年6月	60.2	115.7	40.0	29.6	49.3	19.3
90年7月	64.2	91.6	39.3	34.8	51.9	21.4
90年8月	48.0	73.9	32.0	51.4	96.9	26.1
90年9月	77.8	97.4	42.7	50.8	71.4	17.3
90年10月	57.7	78.0	31.8	57.4	81.1	31.5
90年11月	66.5	87.4	45.3	61.6	86.3	43.0
90年12月	57.5	74.4	39.1	54.3	87.9	34.9
91年1月	68.1	98.7	45.3	44.7	85.4	22.9
91年2月	60.0	125.3	29.0	48.5	94.2	33.9
91年3月	69.2	100.8	48.8	51.5	86.1	30.4
91年4月	67.4	116.3	44.4	48.9	74.5	29.8
91年5月	47.5	65.5	35.6	55.5	88.2	32.3
91年6月	38.7	55.7	26.5	46.6	65.2	31.5
91年7月	46.6	93.0	28.4	41.9	67.8	19.7
91年8月	45.0	96.3	23.6	34.1	58.1	15.7
91年9月	53.2	83.3	29.1	39.7	72.3	10.9
91年10月	74.9	113.6	48.8	33.7	55.6	20.9
91年11月	64.3	107.1	32.8	46.1	74.3	17.1
91年12月	54.0	93.4	26.9	36.9	72.3	25.1
92年1月	49.3	93.3	24.1	51.6	80.5	19.7
92年2月	49.1	80.6	22.4	46.0	74.1	23.7
92年3月	59.6	100.5	36.9	46.3	89.4	20.2
92年4月	64.2	100.2	39.5	37.7	49.2	26.8
92年5月	53.7	94.3	33.6	46.9	86.3	22.7
92年6月	51.5	85.4	36.8	34.9	43.2	24.4
92年7月	44.2	61.5	31.6	46.1	67.3	32.0
92年8月	46.9	81.2	23.3	28.2	47.0	20.8
92年9月	50.7	87.8	28.1	43.8	73.0	21.8
92年10月	46.4	73.6	24.5	54.7	79.9	26.2
92年11月	37.5	69.1	23.8	53.3	87.2	23.5
92年12月	50.0	50.6	27.5	58.7	124.1	15.5

表3.1-2 核四施工環境監測歷年空氣品質懸浮微粒監測結果（續1）

單位:μg/m³

測站	監測地點					
	澳底國小			龍門社區		
時間	平均值	日平均值（最大值）	日平均值（最小值）	平均值	日平均值（最大值）	日平均值（最小值）
93年1月	54.3	87.4	38.3	38.4	113.5	14.1
93年2月	68.8	121.3	23.8	50.0	128.3	21.6
93年3月	52.4	77.6	30.0	31.1	48.5	14.1
93年4月	72.2	129.2	37.5	49.7	77.8	26.4
93年5月	39.2	75.6	30.6	44.2	74.9	13.3
93年6月	37.8	62.9	28.8	39.3	63.8	20.7
93年7月	30.5	47.9	20.1	13.6	20.6	9.2
93年8月	42.0	59.1	17.9	40.1	72.2	16.8
93年9月	42.1	87.4	23.8	32.8	68.2	11.3
93年10月	63.0	113.6	34.9	29.3	38.5	19.8
93年11月	56.4	83.9	31.0	62.1	98.5	38.2
93年12月	48.5	58.9	25.2	57.2	103.6	24.5
94年1月	44.8	80.2	24.5	40.8	63.8	25.1
94年2月	45.5	89.1	23.7	29.8	45.7	13.0
94年3月	52.5	85.1	32.9	56.1	119.0	28.1
94年4月	64.6	116.9	33.5	35.4	74.7	15.9
94年5月	41.7	63.2	18.3	36.5	68.8	15.8
94年6月	35.6	47.9	21.6	23.9	38.3	9.4
94年7月	50.6	78.6	28.9	33.1	60.2	16.0
94年8月	38.2	50.9	21.3	23.9	37.4	10.6
94年9月	44.0	57.0	24.8	39.7	48.2	30.8
94年10月	77.8	109.7	43.0	64.1	118.0	21.9
94年11月	53.5	114.6	31.1	44.6	92.9	27.3
94年12月	55.8	96.1	20.8	45.8	83.4	13.8
95年1月	49.4	91.1	23.8	43.6	79.7	21.8
95年2月	45.9	75.5	29.3	48.4	71.7	14.9
95年3月	70.7	220.0	26.4	66.1	223.6	18.0
95年4月	82.8	133.7	33.6	95.2	191.2	27.8
95年5月	35.4	46.1	21.4	28.1	37.7	16.3
95年6月	28.8	39.3	20.9	30.8	41.3	24.7
95年7月	29.4	36.5	19.9	20.1	27.1	10.2
95年8月	40.5	77.4	20.2	36.0	69.8	12.6
95年9月	53.6	76.0	28.1	43.2	61.6	28.1
95年10月	62.4	119.3	32.4	50.2	113.9	16.4
95年11月	43.7	71.3	31.7	34.1	66.0	13.6
95年12月	52.2	90.3	30.2	55.5	91.7	35.5
96年1月	54.9	127.8	18.7	53.7	125.6	18.5
96年2月	45.1	97.0	21.0	41.5	103.5	17.1
96年3月	39.3	75.0	21.1	43.3	82.5	23.2
96年4月	48.8	121.2	14.8	41.4	103.1	12.6
96年5月	60.2	117.2	39.3	57.1	122.7	36.1
96年6月	30.3	52.9	13.3	35.0	54.3	21.6
96年7月	40.4	61.3	29.4	38.4	53.2	23.5
96年8月	35.0	41.6	29.1	32.4	49.7	22.2
96年9月	45.0	59.9	32.3	44.3	96.0	22.0
96年10月	57.8	78.6	44.2	55.3	85.7	21.4
96年11月	58.2	78.8	38.3	57.8	77.1	29.7
96年12月	61.5	149.4	40.8	53.0	141.5	31.5

表3.1-2 核四施工環境監測歷年空氣品質懸浮微粒監測結果（續2）

單位:μg/m³

測站	監測地點					
	澳底國小			龍門社區		
時間	平均值	日平均值（最大值）	日平均值（最小值）	平均值	日平均值（最大值）	日平均值（最小值）
97年1月	39.3	61.1	24.1	36.3	78.2	22.8
97年2月	47.5	71.2	27.8	43.9	61.4	24.1
97年3月	74.7	155.3	36.6	67.2	137.1	27.4
97年4月	65.0	110.3	35.1	53.4	115.8	19.9
97年5月	57.1	92.2	36.1	41.1	79.9	19.6
97年6月	45.3	73.2	31.4	32.4	57.8	20.3
97年7月	55.0	91.6	32.0	48.8	90.2	22.2
97年8月	53.2	67.9	31.7	39.9	62.9	20.1
97年9月	48.8	74.3	24.4	39.8	74.3	17.4
97年10月	76.7	135.9	45.6	57.1	103.4	23.3
97年11月	66.4	106.3	45.1	58.4	96.9	27.2
97年12月	67.7	97.9	40.6	55.6	86.5	31.5
98年1月	60.2	106.1	34.1	49.3	78.9	24.9
98年2月	61.4	123.3	30.8	50.8	99.8	22.0
98年3月	73.7	134.1	33.6	59.0	120.1	21.4
98年4月	73.2	279.2	34.8	57.3	262.2	21.4
98年5月	63.9	89.5	38.1	49.3	65.9	21.8
98年6月	48.2	68.0	33.6	33.5	53.9	21.1
98年7月	46.6	58.9	30.5	34.2	49.0	19.8
98年8月	51.1	71.4	28.6	45.4	65.7	24.6
98年9月	55.9	80.7	39.0	50.8	71.5	24.5
98年10月	67.6	91.2	28.0	88.8	126.0	28.8
98年11月	55.4	97.5	28.3	54.6	101.6	27.2
98年12月	68.1	137.4	34.6	66.8	139.3	23.0
99年1月	73.1	119.9	33.8	65.0	134.4	24.1
99年2月	59.9	86.8	34.3	61.4	101.4	25.0
99年3月	51.4	77.4	20.6	48.9	80.7	14.5
99年4月	49.2	133.6	22.6	64.9	203.0	24.5
99年5月	63.7	96.2	40.7	49.9	83.7	17.7
99年6月	43.6	57.2	33.1	40.3	71.1	25.7
99年7月	45.2	60.8	22.8	34.4	45.9	19.0
99年8月	44.8	68.0	29.2	34.7	55.5	24.4
99年9月	42.4	56.4	25.5	35.0	56.4	17.2
99年10月	61.1	105.4	29.2	55.2	101.3	23.2
99年11月	69.0	124.3	33.6	51.2	114.9	23.4
99年12月	76.2	148.0	35.8	69.6	147.4	24.9
100年1月	47.0	76.5	28.1	48.3	77.1	23.7
100年2月	62.3	101.3	28.3	44.4	77.6	17.0
100年3月	66.6	104.7	45.8	43.8	69.6	20.9
100年4月	65.6	104.0	45.7	48.8	90.4	22.1
100年5月	50.4	98.9	23.3	39.6	72.7	15.3
100年6月	42.4	53.6	27.6	33.9	46.1	23.5

(1)空氣品質標準懸浮微粒日平均值為125μg/m³。
(2)陰影部份表超出空氣品質標準。
(3)"-"表示監測工作停止執行。
(4) 澳底國小及龍門社區兩測站自88年5月起設置自動連續監測站始開始監測懸浮微粒。

表3.1-3 核四施工環境監測歷年空氣品質氮氧化物日平均值(最大值)監測結果

(單位: ppm)

測 站	監測地點						
時 間	澳底國小	龍門社區	貢寮國小	福 隆海水浴場	川 島養殖池	石碇宮	貢寮焚化廠入口旁之民宅
82年8月	0.020	0.028	0.015	0.031	-	-	-
82年9月	0.010	0.010	0.012	0.028	-	-	-
82年10月	0.007	0.013	0.015	0.011	-	-	-
82年11月	0.035	0.008	0.010	0.020	-	-	-
82年12月	0.022	0.004	0.013	0.023	-	-	-
83年1月	0.039	0.014	0.013	0.071	-	-	-
83年2月	0.022	0.022	0.024	0.051	-	-	-
83年3月	0.010	0.020	0.019	0.043	-	-	-
83年4月	0.028	0.016	0.020	0.045	-	-	-
83年5月	0.028	0.017	0.026	0.044	-	-	-
83年6月	0.021	0.018	0.020	0.053	-	-	-
83年7月	0.032	0.024	0.016	0.045	-	-	-
83年8月	0.010	0.008	0.023	0.017	-	-	-
83年9月	0.007	0.009	0.006	0.020	-	-	-
83年10月	0.029	0.017	0.021	0.038	-	-	-
83年11月	0.031	0.024	0.019	0.046	-	-	-
83年12月	0.015	0.025	0.023	0.049	-	-	-
84年1月	0.020	0.022	0.029	0.034	0.005	0.042	0.096
84年2月	0.024	0.020	0.030	0.030	0.020	0.043	0.039
84年3月	0.023	0.008	0.033	0.034	0.017	0.037	0.090
84年4月	0.024	0.019	0.021	0.032	0.020	0.027	0.044
84年5月	0.031	0.018	0.017	0.039	0.011	0.039	0.066
84年6月	0.022	0.018	0.023	0.048	0.020	0.039	0.078
84年7月	0.020	0.021	0.026	0.037	0.013	0.033	0.055
84年8月	0.025	0.019	0.012	0.027	0.010	0.021	0.050
84年9月	0.017	0.014	0.020	0.022	0.017	0.026	0.061
84年10月	0.020	0.017	0.014	0.029	0.011	0.037	0.027
84年11月	0.032	0.022	0.021	0.015	0.014	0.054	0.091
84年12月	0.028	0.023	0.028	0.023	0.014	0.040	0.028
85年1月	0.020	0.020	0.018	0.026	0.014	0.048	0.068
85年2月	0.019	0.020	0.024	0.015	0.015	0.053	0.042
85年3月	0.037	0.018	0.021	0.021	0.017	0.031	0.073
85年4月	0.049	0.033	0.025	0.031	0.033	0.022	0.141
85年5月	0.040	0.036	0.025	0.030	0.040	0.047	* 0.163
85年6月	0.036	0.026	0.042	0.044	0.024	0.060	0.088
85年7月	0.035	0.018	0.015	0.043	0.017	0.059	0.115
85年8月	0.024	0.024	0.025	0.028	0.018	0.050	0.044
85年9月	0.033	0.030	0.042	0.026	0.024	0.025	0.054
85年10月	0.021	0.012	0.027	0.026	0.014	0.030	0.062
85年11月	0.015	0.007	0.003	0.025	0.017	0.045	0.022
85年12月	0.033	0.018	0.017	0.017	0.006	0.041	0.049
86年1月	0.032	0.023	0.020	0.036	0.014	0.042	0.050
86年2月	0.019	0.021	0.009	0.037	0.012	0.029	0.040
86年3月	0.025	0.025	0.020	0.032	0.016	0.028	0.055
86年4月	0.022	0.018	0.025	0.019	0.014	0.031	0.046
86年5月	0.031	0.016	0.015	0.018	0.017	0.024	0.044
86年6月	0.028	0.015	0.026	0.019	0.012	0.027	0.045
86年7月	0.027	0.016	0.022	0.020	0.021	0.027	0.037
86年8月	0.020	0.027	0.022	0.026	0.020	0.033	0.049
86年9月	0.018	0.015	0.025	0.022	0.016	0.027	0.044
86年10月	0.040	0.022	0.031	0.024	0.012	0.024	0.039
86年11月	0.025	0.021	0.021	0.049	0.015	0.033	0.032
86年12月	0.039	0.020	0.035	0.039	0.027	0.035	0.050

表3.1-3 核四施工環境監測歷年空氣品質氮氧化物日平均值(最大值)監測結果（續1）

(單位: ppm)

測 站	監測地點						
時 間	澳底國小	龍門社區	貢寮國小	福 隆海水浴場	川 島養殖池	石碇宮	貢寮焚化廠入口旁之民宅
87年1月	0.040	0.022	0.025	0.020	0.018	0.025	0.067
87年2月	0.040	0.017	0.025	0.024	0.003	0.034	0.061
87年3月	0.009	0.019	0.015	0.025	0.009	0.035	0.033
87年4月	0.021	0.010	0.014	0.017	0.009	0.035	0.023
87年5月	0.015	0.011	0.009	0.011	0.007	0.023	0.020
87年6月	0.024	0.008	0.017	0.007	0.007	0.023	0.030
87年7月	0.007	0.008	0.015	0.019	0.007	0.027	0.026
87年8月	0.014	0.008	0.011	0.008	0.007	0.021	0.018
87年9月	0.008	0.006	0.022	0.007	0.010	0.013	0.020
87年10月	0.015	0.004	0.015	0.025	0.004	0.019	0.015
87年11月	0.004	0.012	0.016	0.003	0.010	0.018	0.030
87年12月	0.004	0.008	0.013	0.021	0.004	0.016	0.006
88年1月	0.010	0.008	0.012	0.027	0.004	0.031	0.009
88年2月	0.018	0.011	0.025	0.019	0.007	0.027	0.013
88年3月	0.015	0.016	0.017	0.016	0.010	0.026	0.033
88年4月	0.018	0.009	0.012	0.015	0.007	0.017	0.024
88年5月	0.022	0.011	0.015	0.028	0.005	0.028	0.024
88年6月	0.014	0.013	0.020	0.018	0.008	0.022	0.021
88年7月	0.020	0.011	0.018	0.015	0.008	0.028	0.025
88年8月	0.019	0.017	0.014	0.016	0.012	0.026	0.017
88年9月	0.014	0.013	0.017	匚	0.008	0.017	0.019
88年10月	0.011	0.006	0.021	0.028	0.008	0.026	0.018
88年11月	0.022	0.014	0.014	0.013	0.008	0.013	0.032
88年12月	0.025	0.012	0.008	0.020	0.007	0.014	0.036
89年1月	0.030	0.016	0.021	0.021	0.009	0.026	0.038
89年2月	0.030	0.016	0.015	0.018	0.010	0.026	0.037
89年3月	0.031	0.022	0.017	0.016	0.005	0.040	0.048
89年4月	0.028	0.015	0.013	0.018	0.014	0.035	0.039
89年5月	0.025	0.009	0.019	0.013	0.009	0.035	0.040
89年6月	0.015	0.012	0.019	0.012	0.010	0.027	0.026
89年7月	0.019	0.011	0.011	0.025	0.009	0.033	0.020
89年8月	0.018	0.030	0.014	0.021	0.020	0.027	0.027
89年9月	0.017	0.026	0.014	0.026	0.008	0.010	0.015
89年10月	0.019	0.029	0.011	0.031	0.011	0.030	0.022
89年11月	0.015	0.026	-	-	-	-	-
89年12月	0.019	0.010	-	-	-	-	-
90年1月	0.018	0.016	-	-	-	-	-
90年2月	0.026	0.017	0.014	0.028	0.008	0.041	0.030
90年3月	0.029	0.017	0.013	0.016	0.008	0.022	0.033
90年4月	0.024	0.015	0.017	0.028	0.012	0.022	0.024
90年5月	0.025	0.011	0.015	0.096	0.010	0.026	0.062
90年6月	0.020	0.011	0.013	0.025	0.009	0.032	0.027
90年7月	0.014	0.008	0.014	0.035	0.011	0.030	0.027
90年8月	0.020	0.012	0.027	0.018	0.007	0.033	0.020
90年9月	0.019	0.018	0.025	0.014	0.017	0.024	0.020
90年10月	0.016	0.014	0.019	0.022	0.008	0.020	0.017
90年11月	0.021	0.009	0.014	0.023	0.011	0.017	0.024
90年12月	0.025	0.014	0.014	0.006	0.007	0.024	0.012
91年1月	0.027	0.013	0.007	0.005	0.008	0.017	0.037
91年2月	0.026	0.014	0.014	0.011	0.011	0.022	0.037
91年3月	0.032	0.017	0.016	0.020	0.025	0.034	0.036
91年4月	0.025	0.012	0.012	0.020	0.009	0.031	0.010
91年5月	0.019	0.014	0.015	0.019	0.017	0.024	0.027
91年6月	0.018	0.011	0.009	0.018	0.015	0.033	0.024

表3.1-3 核四施工環境監測歷年空氣品質氮氧化物日平均值(最大值)監測結果（續2）

(單位: ppm)

測 站 時 間	監測地點 澳底 國小	龍門 社區	貢寮 國小	福 隆 海水浴場	川 島 養殖池	石碇宮	貢寮焚化廠 入口旁之民宅
91年7月	0.018	0.009	0.012	0.018	0.011	0.035	0.014
91年8月	0.019	0.008	0.014	0.014	0.009	0.026	0.014
91年9月	0.018	0.008	0.011	0.020	0.010	0.025	0.029
91年10月	0.020	0.014	0.016	0.021	0.021	0.026	0.013
91年11月	0.027	0.016	0.012	0.022	0.008	0.022	0.035
91年12月	0.022	0.011	0.012	0.027	0.007	0.031	0.027
92年1月	0.023	0.011	0.014	0.015	0.006	0.029	0.017
92年2月	0.023	0.012	0.020	0.018	0.008	0.039	0.042
92年3月	0.024	0.011	0.014	0.015	0.015	0.028	0.019
92年4月	0.025	0.011	0.011	0.010	0.008	0.027	0.027
92年5月	0.026	0.012	0.015	0.012	0.007	0.027	0.029
92年6月	0.023	0.011	0.015	0.023	0.010	0.026	0.020
92年7月	0.019	0.015	0.012	0.033	0.012	0.026	0.026
92年8月	0.018	0.009	0.019	0.011	0.016	0.035	0.020
92年9月	0.014	0.009	0.019	0.017	0.010	0.027	0.017
92年10月	0.021	0.012	0.011	0.010	0.006	0.024	0.008
92年11月	0.017	0.014	0.013	0.014	0.009	0.030	0.015
92年12月	0.020	0.015	0.015	0.015	0.014	0.024	0.007
93年1月	0.025	0.014	0.011	0.014	0.014	0.014	0.017
93年2月	0.017	0.011	0.007	0.024	0.009	0.040	0.034
93年3月	0.018	0.009	0.009	0.042	0.008	0.024	0.014
93年4月	0.027	0.026	0.014	0.017	0.012	0.029	0.024
93年5月	0.020	0.020	0.010	0.016	0.013	0.027	0.038
93年6月	0.032	0.013	0.012	0.016	0.007	0.028	0.020
93年7月	0.020	0.020	0.013	0.027	0.010	0.039	0.020
93年8月	0.031	0.016	0.010	0.015	0.008	0.032	0.020
93年9月	0.029	0.014	0.007	0.018	0.007	0.036	0.023
93年10月	0.027	0.013	0.011	0.006	0.010	0.015	0.011
93年11月	0.020	0.025	0.015	0.013	0.010	0.016	0.028
93年12月	0.025	0.026	0.015	0.013	0.011	0.048	0.016
94年1月	0.030	0.016	0.012	0.008	0.010	0.015	0.045
94年2月	0.042	0.022	0.022	0.015	0.022	0.035	0.022
94年3月	0.055	0.007	0.015	0.017	0.017	0.030	0.017
94年4月	0.054	0.009	0.010	0.010	0.019	0.041	0.030
94年5月	0.026	0.010	0.009	0.013	0.009	0.027	0.028
94年6月	0.029	0.011	0.009	0.013	0.010	0.027	0.018
94年7月	0.023	0.006	0.014	0.013	0.007	0.027	0.015
94年8月	0.033	0.006	0.010	0.015	0.006	0.021	0.009
94年9月	0.019	0.006	0.009	0.035	0.008	0.031	0.030
94年10月	0.015	0.009	0.015	0.010	0.014	0.019	0.013
94年11月	0.019	0.011	0.008	0.007	0.012	0.024	0.034
94年12月	0.025	0.014	0.011	0.020	0.007	0.021	0.023
95年1月	0.027	0.019	0.008	0.021	0.009	0.041	0.027
95年2月	0.021	0.013	0.007	0.017	0.011	0.044	0.039
95年3月	0.029	0.019	0.013	0.019	0.014	0.021	0.019
95年4月	0.023	0.010	0.006	0.011	0.014	0.038	0.030
95年5月	0.021	0.009	0.013	0.016	0.009	0.023	0.023
95年6月	0.025	0.014	0.011	0.012	0.011	0.020	0.028
95年7月	0.017	0.013	0.015	0.009	0.006	0.019	0.018
95年8月	0.022	0.012	0.011	0.016	0.009	0.024	0.021
95年9月	0.021	0.015	0.011	0.012	0.011	0.020	0.028
95年10月	0.027	0.030	0.008	0.020	0.007	0.019	0.024
95年11月	0.028	0.012	0.011	0.020	0.008	0.021	0.025
95年12月	0.026	0.012	0.008	0.022	0.010	0.027	0.034
96年1月	0.024	0.020	0.008	0.016	0.009	0.038	0.018
96年2月	0.026	0.017	0.018	0.014	0.012	0.042	0.030
96年3月	0.027	0.027	0.010	0.012	0.006	0.026	0.020

表3.1-3 核四施工環境監測歷年空氣品質氮氧化物日平均值(最大值)監測結果（續3）

(單位: ppm)

測 站	監測地點						
時 間	澳底國小	龍門社區	貢寮國小	福 隆海水浴場	川 島養殖池	石碇宮	貢寮焚化廠入口旁之民宅
96年4月	0.025	0.012	0.011	0.012	0.012	0.032	0.035
96年5月	0.041	0.037	0.016	0.023	0.009	0.032	0.025
96年6月	0.024	0.011	0.011	0.020	0.012	0.026	0.029
96年7月	0.017	0.012	0.010	0.016	0.009	0.024	0.019
96年8月	0.020	0.011	0.014	0.009	0.010	0.020	0.024
96年9月	0.021	0.010	0.010	0.017	0.007	0.018	0.018
96年10月	0.018	0.010	0.011	0.008	0.011	0.024	0.022
96年11月	0.017	0.008	0.008	0.011	0.007	0.021	0.015
96年12月	0.029	0.014	0.009	0.017	0.013	0.023	0.025
97年1月	0.008	0.007	0.011	0.012	0.008	0.033	0.024
97年2月	0.013	0.007	0.009	0.015	0.009	0.043	0.014
97年3月	0.012	0.008	0.011	0.010	0.010	0.034	0.021
97年4月	0.028	0.012	0.008	0.009	0.007	0.038	0.017
97年5月	0.035	0.013	0.007	0.016	0.007	0.024	0.017
97年6月	0.022	0.010	0.007	0.011	0.012	0.022	0.015
97年7月	0.019	0.009	0.009	0.010	0.007	0.026	0.013
97年8月	0.014	0.009	0.008	0.008	0.010	0.051	0.009
97年9月	0.019	0.011	0.007	0.011	0.012	0.022	0.015
97年10月	0.011	0.005	0.006	0.012	0.007	0.016	0.014
97年11月	0.012	0.005	0.010	0.014	0.012	0.036	0.018
97年12月	0.015	0.007	0.010	0.015	0.010	0.022	0.018
98年1月	0.024	0.012	0.008	0.009	0.009	0.020	0.016
98年2月	0.022	0.010	0.011	0.016	0.008	0.019	0.018
98年3月	0.023	0.015	0.012	0.010	0.007	0.041	0.017
98年4月	0.017	0.010	0.011	0.017	0.011	0.034	0.017
98年5月	0.016	0.008	0.008	0.009	0.009	0.027	0.013
98年6月	0.013	0.010	0.009	0.017	0.009	0.026	0.009
98年7月	0.033	0.011	0.009	0.007	0.009	0.031	0.023
98年8月	0.013	0.013	0.008	0.013	0.008	0.026	0.011
98年9月	0.014	0.009	0.006	0.013	0.006	0.027	0.022
98年10月	0.017	0.008	0.008	0.016	0.007	0.020	0.017
98年11月	0.021	0.013	0.013	0.009	0.009	0.024	0.024
98年12月	0.025	0.017	0.009	0.018	0.014	0.026	0.025
99年1月	0.008	0.005	0.009	0.015	0.007	0.050	0.025
99年2月	0.008	0.004	0.021	0.017	0.020	0.027	0.023
99年3月	0.007	0.003	0.011	0.017	0.009	0.038	0.026
99年4月	0.020	0.011	0.013	0.012	0.010	0.041	0.023
99年5月	0.018	0.013	0.010	0.012	0.014	0.040	0.026
99年6月	0.026	0.012	0.010	0.015	0.008	0.034	0.022
99年7月	0.018	0.011	0.010	0.014	0.008	0.035	0.017
99年8月	0.018	0.011	0.011	0.015	0.007	0.036	0.024
99年9月	0.015	0.017	0.011	0.011	0.006	0.022	0.014
99年10月	0.018	0.009	0.009	0.009	0.006	0.020	0.014
99年11月	0.020	0.010	0.007	0.018	0.007	0.031	0.017
99年12月	0.022	0.013	0.012	0.011	0.009	0.026	0.018
100年1月	0.021	0.013	0.006	0.006	0.006	0.022	0.009
100年2月	0.025	0.016	0.019	0.009	0.007	0.021	0.015
100年3月	0.022	0.017	0.008	0.013	0.006	0.014	0.013
100年4月	0.017	0.008	0.007	0.009	0.008	0.014	0.016
100年5月	0.018	0.009	0.007	0.011	0.011	0.021	0.031
100年6月	0.016	0.008	0.006	0.010	0.006	0.011	0.019

註：(1)空氣品質標準未對氮氧化物訂定限值。

(2)各測站平均值表示本空氣品質監測工作自82年以後之歷次監測結果之平均值。

(3)"*"表示本監測工作空氣品質歷次監測結果之最高值。

(4)"匚"表受地震影響，電源中斷。

(5)"-"表示監測工作停止執行。

(6)澳底國小及龍門社區兩測站自89年1月起採用澳底及龍門自動連續監測站測值。

表3.1-4 核四施工環境監測歷年空氣品質氮氧化物小時平均值(最大值)監測結果

(單位: ppm)

測 站	監測地點						
時 間	澳底國小	龍門社區	貢寮國小	福 隆海水浴場	川 島養殖池	石碇宮	貢寮焚化廠入口旁之民宅
82年8月	0.052	0.047	0.031	0.068	-	-	-
82年9月	0.033	0.020	0.029	0.112	-	-	-
82年10月	0.014	0.028	0.027	0.022	-	-	-
82年11月	0.085	0.020	0.033	0.067	-	-	-
82年12月	0.060	0.006	0.040	0.060	-	-	-
83年1月	0.093	0.026	0.027	0.134	-	-	-
83年2月	0.040	0.031	0.039	0.095	-	-	-
83年3月	0.032	0.057	0.034	0.094	-	-	-
83年4月	0.057	0.032	0.032	0.115	-	-	-
83年5月	0.081	0.033	0.056	0.072	-	-	-
83年6月	0.045	0.036	0.034	0.184	-	-	-
83年7月	0.063	0.040	0.033	0.124	-	-	-
83年8月	0.025	0.033	0.036	0.032	-	-	-
83年9月	0.019	0.035	0.013	0.044	-	-	-
83年10月	0.060	0.034	0.031	0.111	-	-	-
83年11月	0.065	0.067	0.035	0.210	-	-	-
83年12月	0.038	0.045	0.038	0.098	-	-	-
84年1月	0.044	0.038	0.086	0.071	0.018	0.081	0.204
84年2月	0.053	0.036	0.056	0.067	0.035	0.082	0.120
84年3月	0.048	0.025	0.105	0.067	0.037	0.095	0.168
84年4月	0.041	0.027	0.035	0.067	0.050	0.088	0.100
84年5月	0.080	0.028	0.030	0.068	0.014	0.078	0.119
84年6月	0.040	0.027	0.038	0.096	0.029	0.102	0.130
84年7月	0.057	0.037	0.073	0.067	0.019	0.073	0.137
84年8月	0.047	0.034	0.017	0.045	0.022	0.040	0.135
84年9月	0.035	0.073	0.036	0.053	0.028	0.042	0.151
84年10月	0.049	0.029	0.036	0.071	0.014	0.089	0.093
84年11月	0.070	0.042	0.044	0.031	0.019	0.138	0.169
84年12月	0.063	0.033	0.041	0.041	0.020	0.082	0.069
85年1月	0.033	0.032	0.084	0.088	0.026	0.089	0.148
85年2月	0.037	0.035	0.051	0.032	0.082	0.104	0.080
85年3月	0.052	0.031	0.036	0.047	0.028	0.059	0.154
85年4月	0.080	0.057	0.036	0.069	0.066	0.051	* 0.368
85年5月	0.142	0.061	0.063	0.056	0.107	0.107	0.281
85年6月	0.066	0.048	0.073	0.079	0.037	0.116	0.172
85年7月	0.091	0.025	0.027	0.173	0.020	0.123	0.265
85年8月	0.049	0.094	0.038	0.076	0.023	0.104	0.084
85年9月	0.092	0.053	0.073	0.055	0.037	0.035	0.172
85年10月	0.034	0.023	0.064	0.051	0.020	0.052	0.118
85年11月	0.031	0.016	0.011	0.043	0.020	0.053	0.077
85年12月	0.092	0.027	0.039	0.052	0.013	0.074	0.100
86年1月	0.066	0.036	0.042	0.058	0.017	0.125	0.097
86年2月	0.031	0.035	0.023	0.149	0.035	0.069	0.075
86年3月	0.045	0.044	0.049	0.070	0.035	0.086	0.143
86年4月	0.058	0.028	0.038	0.039	0.024	0.069	0.082
86年5月	0.058	0.031	0.036	0.036	0.031	0.054	0.089
86年6月	0.045	0.024	0.076	0.032	0.023	0.055	0.078
86年7月	0.046	0.021	0.036	0.032	0.036	0.055	0.085
86年8月	0.025	0.041	0.033	0.058	0.032	0.085	0.071
86年9月	0.032	0.021	0.037	0.049	0.018	0.052	0.071
86年10月	0.052	0.027	0.058	0.055	0.020	0.042	0.075
86年11月	0.037	0.038	0.036	0.077	0.019	0.058	0.080
86年12月	0.062	0.025	0.060	0.081	0.036	0.064	0.069

表3.1-4 核四施工環境監測歷年空氣品質氮氧化物小時平均值(最大值)監測結果（續1）

(單位: ppm)

測 站	監測地點						
時 間	澳底國小	龍門社區	貢寮國小	福 隆海水浴場	川 島養殖池	石碇宮	貢寮焚化廠入口旁之民宅
87年1月	0.067	0.036	0.058	0.046	0.030	0.077	0.123
87年2月	0.056	0.023	0.050	0.048	0.005	0.062	0.085
87年3月	0.031	0.041	0.038	0.052	0.022	0.064	0.073
87年4月	0.104	0.018	0.029	0.038	0.019	0.077	0.059
87年5月	0.039	0.019	0.027	0.034	0.015	0.068	0.053
87年6月	0.039	0.015	0.042	0.023	0.017	0.054	0.054
87年7月	0.013	0.020	0.030	0.032	0.013	0.065	0.047
87年8月	0.033	0.017	0.026	0.013	0.012	0.052	0.038
87年9月	0.025	0.016	0.043	0.035	0.020	0.037	0.040
87年10月	0.034	0.010	0.037	0.087	0.006	0.059	0.031
87年11月	0.011	0.022	0.038	0.012	0.035	0.034	0.100
87年12月	0.006	0.015	0.042	0.039	0.008	0.026	0.018
88年1月	0.021	0.020	0.027	0.060	0.007	0.079	0.031
88年2月	0.036	0.031	0.043	0.084	0.019	0.065	0.037
88年3月	0.032	0.040	0.041	0.029	0.026	0.048	0.086
88年4月	0.032	0.019	0.023	0.041	0.016	0.053	0.056
88年5月	0.053	0.018	0.035	0.086	0.014	0.083	0.072
88年6月	0.028	0.022	0.038	0.027	0.023	0.049	0.045
88年7月	0.032	0.026	0.062	0.035	0.027	0.076	0.051
88年8月	0.059	0.021	0.025	0.032	0.025	0.068	0.047
88年9月	0.041	0.019	0.033	匚	0.013	0.032	0.033
88年10月	0.023	0.011	0.046	0.085	0.017	0.074	0.058
88年11月	0.043	0.022	0.033	0.036	0.015	0.031	0.066
88年12月	0.039	0.020	0.019	0.064	0.014	0.022	0.092
89年1月	0.058	0.032	0.045	0.045	0.020	0.062	0.090
89年2月	0.048	0.029	0.038	0.034	0.029	0.062	0.073
89年3月	0.076	0.061	0.048	0.036	0.016	0.074	0.094
89年4月	0.053	0.032	0.028	0.047	0.033	0.053	0.062
89年5月	0.089	0.022	0.049	0.052	0.025	0.075	0.063
89年6月	0.038	0.022	0.032	0.077	0.023	0.066	0.058
89年7月	0.047	0.026	0.023	0.043	0.032	0.087	0.049
89年8月	0.038	0.034	0.029	0.043	0.045	0.056	0.051
89年9月	0.043	0.038	0.035	0.047	0.035	0.016	0.040
89年10月	0.037	0.043	0.026	0.072	0.036	0.080	0.054
89年11月	0.076	0.083	-	-	-	-	-
89年12月	0.159	0.025	-	-	-	-	-
90年1月	0.044	0.031	-	-	-	-	-
90年2月	0.044	0.040	0.027	0.088	0.021	0.086	0.088
90年3月	0.069	0.046	0.040	0.058	0.025	0.053	0.069
90年4月	0.044	0.027	0.041	0.056	0.023	0.052	0.043
90年5月	0.064	0.025	0.033	0.154	0.024	0.062	0.113
90年6月	0.038	0.028	0.032	0.058	0.018	0.079	0.096
90年7月	0.030	0.020	0.028	0.097	0.020	0.074	0.058
90年8月	0.048	0.027	0.051	0.053	0.017	0.084	0.039
90年9月	0.029	0.066	0.040	0.034	0.025	0.082	0.034
90年10月	0.038	0.019	0.032	0.030	0.014	0.049	0.045
90年11月	0.047	0.041	0.039	0.071	0.021	0.030	0.040
90年12月	0.045	0.049	0.025	0.014	0.028	0.062	0.028
91年1月	0.061	0.044	0.021	0.007	0.017	0.035	0.089
91年2月	0.075	0.041	0.038	0.025	0.020	0.104	0.088
91年3月	0.089	0.037	0.038	0.068	0.050	0.107	0.063
91年4月	0.045	0.033	0.029	0.036	0.017	0.158	0.041
91年5月	0.039	0.045	0.031	0.045	0.027	0.048	0.049
91年6月	0.034	0.026	0.022	0.045	0.028	0.096	0.053

表3.1-4 核四施工環境監測歷年空氣品質氮氧化物小時平均值(最大值)監測結果（續2）

(單位: ppm)

測站	監測地點						
時間	澳底國小	龍門社區	貢寮國小	福隆海水浴場	川島養殖池	石碇宮	貢寮焚化廠入口旁之民宅
91年7月	0.043	0.022	0.027	0.056	0.067	0.080	0.031
91年8月	0.034	0.023	0.029	0.061	0.016	0.078	0.050
91年9月	0.043	0.017	0.025	0.055	0.018	0.050	0.049
91年10月	0.046	0.045	0.049	0.063	0.036	0.069	0.054
91年11月	0.046	0.043	0.027	0.053	0.024	0.101	0.092
91年12月	0.110	0.040	0.040	0.056	0.014	0.122	0.102
92年1月	0.048	0.021	0.043	0.036	0.012	0.100	0.074
92年2月	0.038	0.024	0.038	0.041	0.024	0.094	0.099
92年3月	0.068	0.043	0.040	0.061	0.047	0.073	0.067
92年4月	0.058	0.017	0.026	0.023	0.014	0.079	0.060
92年5月	0.043	0.026	0.025	0.023	0.012	0.064	0.064
92年6月	0.041	0.035	0.022	0.034	0.014	0.074	0.038
92年7月	0.063	0.025	0.022	0.066	0.019	0.102	0.050
92年8月	0.034	0.030	0.033	0.024	0.021	0.087	0.049
92年9月	0.039	0.029	0.027	0.062	0.014	0.068	0.062
92年10月	0.021	0.087	0.021	0.027	0.011	0.070	0.036
92年11月	0.057	0.057	0.029	0.044	0.016	0.092	0.038
92年12月	0.045	0.021	0.031	0.042	0.024	0.047	0.009
93年1月	0.070	0.027	0.023	0.029	0.030	0.049	0.033
93年2月	0.040	0.012	0.015	0.117	0.016	0.096	0.092
93年3月	0.044	0.017	0.018	0.183	0.015	0.071	0.040
93年4月	0.049	0.051	0.023	0.042	0.017	0.072	0.066
93年5月	0.037	0.059	0.022	0.052	0.021	0.070	0.063
93年6月	0.047	0.032	0.018	0.035	0.010	0.076	0.048
93年7月	0.064	0.041	0.023	0.052	0.022	0.132	0.054
93年8月	0.057	0.043	0.019	0.046	0.021	0.074	0.033
93年9月	0.047	0.027	0.017	0.042	0.012	0.116	0.046
93年10月	0.046	0.034	0.020	0.007	0.016	0.016	0.017
93年11月	0.045	0.033	0.021	0.060	0.016	0.034	0.065
93年12月	0.089	0.037	0.029	0.017	0.017	0.104	0.060
94年1月	0.046	0.040	0.025	0.027	0.021	0.024	0.081
94年2月	0.062	0.036	0.050	0.028	0.058	0.073	0.067
94年3月	0.084	0.020	0.023	0.040	0.031	0.083	0.047
94年4月	0.098	0.023	0.027	0.024	0.048	0.138	0.060
94年5月	0.092	0.003	0.019	0.040	0.025	0.063	0.048
94年6月	0.056	0.019	0.016	0.030	0.032	0.079	0.040
94年7月	0.023	0.052	0.023	0.041	0.011	0.072	0.029
94年8月	0.064	0.088	0.012	0.036	0.008	0.048	0.018
94年9月	0.036	0.033	0.020	0.172	0.022	0.102	0.057
94年10月	0.051	0.026	0.023	0.026	0.017	0.037	0.033
94年11月	0.054	0.023	0.015	0.023	0.017	0.069	0.078
94年12月	0.073	0.038	0.019	0.046	0.009	0.039	0.050
95年1月	0.047	0.041	0.016	0.047	0.015	0.080	0.054
95年2月	0.040	0.035	0.015	0.031	0.018	0.067	0.102
95年3月	0.052	0.041	0.038	0.049	0.017	0.063	0.050
95年4月	0.051	0.018	0.008	0.024	0.027	0.080	0.075
95年5月	0.049	0.022	0.027	0.042	0.022	0.052	0.039
95年6月	0.077	0.035	0.024	0.020	0.015	0.061	0.058
95年7月	0.034	0.028	0.026	0.017	0.009	0.060	0.035
95年8月	0.040	0.067	0.021	0.037	0.012	0.060	0.039
95年9月	0.038	0.029	0.024	0.020	0.015	0.061	0.058
95年10月	0.056	0.048	0.019	0.045	0.011	0.043	0.054
95年11月	0.056	0.047	0.022	0.046	0.016	0.058	0.060
95年12月	0.063	0.036	0.017	0.056	0.019	0.063	0.096
96年1月	0.051	0.030	0.015	0.045	0.019	0.083	0.052
96年2月	0.059	0.039	0.040	0.022	0.035	0.097	0.111
96年3月	0.059	0.059	0.016	0.037	0.010	0.053	0.043

表3.1-4 核四施工環境監測歷年空氣品質氮氧化物小時平均值(最大值)監測結果（續3）

(單位: ppm)

測 站	監測地點						
時 間	澳底國小	龍門社區	貢寮國小	福 隆海水浴場	川 島養殖池	石碇宮	貢寮焚化廠入口旁之民宅
96年4月	0.049	0.033	0.022	0.030	0.031	0.085	0.086
96年5月	0.072	0.079	0.033	0.071	0.017	0.083	0.046
96年6月	0.052	0.026	0.018	0.035	0.017	0.074	0.072
96年7月	0.051	0.029	0.023	0.048	0.018	0.060	0.045
96年8月	0.040	0.023	0.020	0.024	0.019	0.051	0.063
96年9月	0.053	0.040	0.022	0.035	0.016	0.031	0.035
96年10月	0.054	0.021	0.020	0.022	0.020	0.050	0.058
96年11月	0.054	0.019	0.027	0.023	0.010	0.097	0.042
96年12月	0.070	0.030	0.017	0.036	0.021	0.079	0.064
97年1月	0.048	0.043	0.024	0.033	0.021	0.089	0.085
97年2月	0.055	0.044	0.027	0.036	0.028	0.081	0.064
97年3月	0.057	0.046	0.024	0.017	0.023	0.085	0.082
97年4月	0.052	0.041	0.020	0.023	0.011	0.079	0.041
97年5月	0.080	0.042	0.013	0.029	0.008	0.064	0.039
97年6月	0.047	0.110	0.012	0.019	0.016	0.044	0.023
97年7月	0.035	0.026	0.017	0.019	0.015	0.049	0.034
97年8月	0.036	0.062	0.012	0.022	0.015	0.088	0.016
97年9月	0.043	0.034	0.012	0.019	0.016	0.044	0.023
97年10月	0.039	0.023	0.012	0.026	0.012	0.054	0.031
97年11月	0.056	0.021	0.022	0.042	0.024	0.071	0.045
97年12月	0.050	0.027	0.025	0.035	0.022	0.052	0.047
98年1月	0.059	0.024	0.016	0.024	0.020	0.061	0.026
98年2月	0.108	0.025	0.041	0.030	0.014	0.061	0.033
98年3月	0.094	0.042	0.019	0.022	0.019	0.116	0.037
98年4月	0.045	0.032	0.023	0.027	0.021	0.085	0.043
98年5月	0.035	0.026	0.022	0.026	0.014	0.090	0.031
98年6月	0.032	0.023	0.015	0.035	0.025	0.057	0.022
98年7月	0.051	0.027	0.016	0.014	0.015	0.058	0.033
98年8月	0.035	0.058	0.017	0.026	0.013	0.061	0.021
98年9月	0.037	0.014	0.009	0.033	0.011	0.054	0.074
98年10月	0.034	0.031	0.019	0.044	0.015	0.041	0.042
98年11月	0.046	0.022	0.023	0.020	0.057	0.058	0.070
98年12月	0.069	0.046	0.023	0.048	0.022	0.085	0.091
99年1月	0.037	0.017	0.030	0.042	0.014	0.136	0.049
99年2月	0.017	0.013	0.045	0.057	0.047	0.068	0.054
99年3月	0.020	0.007	0.021	0.043	0.024	0.145	0.049
99年4月	0.038	0.027	0.023	0.026	0.019	0.132	0.048
99年5月	0.048	0.033	0.021	0.024	0.030	0.127	0.046
99年6月	0.076	0.032	0.017	0.033	0.030	0.088	0.050
99年7月	0.033	0.024	0.018	0.027	0.015	0.085	0.033
99年8月	0.046	0.025	0.019	0.069	0.013	0.080	0.056
99年9月	0.058	0.052	0.030	0.033	0.008	0.052	0.049
99年10月	0.049	0.032	0.022	0.019	0.007	0.066	0.032
99年11月	0.045	0.020	0.020	0.039	0.016	0.083	0.044
99年12月	0.046	0.032	0.021	0.025	0.015	0.117	0.039
100年1月	0.044	0.039	0.015	0.009	0.008	0.065	0.016
100年2月	0.094	0.043	0.042	0.019	0.016	0.068	0.041
100年3月	0.050	0.036	0.024	0.027	0.016	0.032	0.044
100年4月	0.052	0.025	0.025	0.020	0.016	0.035	0.059
100年5月	0.039	0.036	0.015	0.022	0.018	0.041	0.141
100年6月	0.032	0.018	0.013	0.028	0.011	0.032	0.084

註：(1)空氣品質標準未對氮氧化物訂定限值。

(2)各測站平均值表示本空氣品質監測工作自82年以後之歷次監測結果之平均值。

(3)"*"表示本監測工作空氣品質歷次監測結果之最高值。

(4)"□"表受地震影響，電源中斷。

(5)"-"表示監測工作停止執行。

(6)澳底國小及龍門社區兩測站自89年1月起採用澳底及龍門自動連續監測站測值。

表3.1-5 核四施工環境監測歷年空氣品質二氧化氮日平均值(最大值)監測結果

(單位: ppm)

測站	監測地點						
時間	澳底國小	龍門社區	貢寮國小	福隆海水浴場	川島養殖池	石碇宮	貢寮焚化廠入口旁之民宅
82年8月	0.008	0.007	0.007	0.012	-	-	-
82年9月	0.004	0.006	0.008	0.014	-	-	-
82年10月	0.006	0.012	0.012	0.008	-	-	-
82年11月	0.013	0.006	0.009	0.012	-	-	-
82年12月	0.014	0.004	0.005	0.013	-	-	-
83年1月	0.020	0.012	0.008	0.021	-	-	-
83年2月	0.015	0.014	0.013	0.022	-	-	-
83年3月	0.006	0.016	0.012	0.022	-	-	-
83年4月	0.012	0.010	0.013	0.012	-	-	-
83年5月	0.019	0.012	0.018	0.014	-	-	-
83年6月	0.008	0.008	0.009	0.015	-	-	-
83年7月	0.013	0.010	0.008	0.012	-	-	-
83年8月	0.005	0.005	0.010	0.006	-	-	-
83年9月	0.003	0.005	0.004	0.005	-	-	-
83年10月	0.018	0.009	0.013	0.013	-	-	-
83年11月	0.009	0.005	0.013	0.013	-	-	-
83年12月	0.012	0.016	0.014	0.019	-	-	-
84年1月	0.012	0.016	0.020	0.016	0.004	0.015	0.026
84年2月	0.017	0.017	0.022	0.021	0.012	0.017	0.014
84年3月	0.016	0.006	0.018	0.014	0.015	0.016	0.029
84年4月	0.012	0.012	0.012	0.025	0.014	0.014	0.028
84年5月	0.014	0.012	0.010	0.019	0.007	0.018	0.022
84年6月	0.014	0.011	0.015	0.028	0.010	0.019	0.020
84年7月	0.009	0.018	0.019	0.022	0.007	0.015	0.018
84年8月	0.013	0.013	0.006	0.011	0.006	0.012	0.011
84年9月	0.012	0.008	0.010	0.013	0.013	0.013	0.020
84年10月	0.013	0.011	0.008	0.014	0.006	0.020	0.017
84年11月	0.019	0.013	0.010	0.008	0.008	0.025	0.026
84年12月	0.017	0.014	0.018	0.012	0.009	0.015	0.011
85年1月	0.013	0.013	0.010	0.013	0.009	0.022	0.025
85年2月	0.013	0.013	0.013	0.009	0.010	0.023	0.024
85年3月	0.023	0.012	0.014	0.016	0.012	0.020	0.032
85年4月	0.034	0.022	0.016	0.016	0.027	0.011	0.052
85年5月	0.022	0.023	0.017	0.021	0.017	0.018	* 0.075
85年6月	0.023	0.019	0.025	0.028	0.017	0.029	0.032
85年7月	0.016	0.016	0.008	0.014	0.010	0.027	0.052
85年8月	0.017	0.018	0.020	0.021	0.016	0.041	0.018
85年9月	0.020	0.020	0.025	0.014	0.017	0.016	0.021
85年10月	0.011	0.007	0.014	0.016	0.010	0.020	0.019
85年11月	0.008	0.005	0.002	0.017	0.009	0.021	0.009
85年12月	0.020	0.008	0.011	0.010	0.006	0.020	0.018
86年1月	0.023	0.015	0.011	0.017	0.009	0.022	0.014
86年2月	0.011	0.012	0.006	0.019	0.009	0.016	0.018
86年3月	0.014	0.016	0.012	0.016	0.011	0.013	0.020
86年4月	0.014	0.011	0.013	0.011	0.009	0.017	0.022
86年5月	0.015	0.010	0.010	0.013	0.010	0.012	0.020
86年6月	0.018	0.009	0.014	0.010	0.007	0.015	0.017
86年7月	0.016	0.009	0.015	0.011	0.013	0.019	0.024
86年8月	0.012	0.013	0.012	0.017	0.009	0.014	0.016
86年9月	0.011	0.010	0.013	0.012	0.010	0.013	0.016
86年10月	0.017	0.013	0.018	0.013	0.005	0.009	0.016
86年11月	0.016	0.014	0.011	0.027	0.009	0.018	0.013
86年12月	0.024	0.010	0.014	0.018	0.017	0.016	0.019

表3.1-5 核四施工環境監測歷年空氣品質二氧化氮日平均值(最大值)監測結果（續1）

(單位: ppm)

測 站	監測地點						
時 間	澳底國小	龍門社區	貢寮國小	福 隆海水浴場	川 島養殖池	石碇宮	貢寮焚化廠入口旁之民宅
87年1月	0.022	0.014	0.016	0.014	0.012	0.015	0.022
87年2月	0.027	0.007	0.015	0.014	0.002	0.017	0.030
87年3月	0.004	0.013	0.011	0.013	0.007	0.016	0.016
87年4月	0.015	0.007	0.006	0.010	0.007	0.020	0.011
87年5月	0.009	0.009	0.003	0.008	0.004	0.008	0.008
87年6月	0.015	0.004	0.009	0.003	0.004	0.016	0.017
87年7月	0.003	0.005	0.009	0.011	0.004	0.017	0.005
87年8月	0.009	0.005	0.005	0.003	0.004	0.014	0.010
87年9月	0.004	0.005	0.018	0.004	0.006	0.007	0.010
87年10月	0.011	0.003	0.009	0.009	0.003	0.013	0.007
87年11月	0.003	0.009	0.010	0.003	0.006	0.009	0.018
87年12月	0.002	0.005	0.009	0.013	0.003	0.008	0.004
88年1月	0.007	0.005	0.009	0.019	0.003	0.015	0.005
88年2月	0.012	0.009	0.018	0.013	0.005	0.014	0.007
88年3月	0.012	0.010	0.009	0.010	0.008	0.016	0.020
88年4月	0.012	0.007	0.009	0.009	0.006	0.010	0.014
88年5月	0.017	0.007	0.009	0.014	0.003	0.011	0.010
88年6月	0.010	0.009	0.012	0.012	0.006	0.012	0.010
88年7月	0.012	0.006	0.009	0.005	0.006	0.015	0.011
88年8月	0.011	0.014	0.009	0.010	0.009	0.015	0.007
88年9月	0.006	0.009	0.009	ㄈ	0.006	0.009	0.010
88年10月	0.008	0.004	0.015	0.008	0.004	0.010	0.011
88年11月	0.012	0.010	0.008	0.008	0.005	0.007	0.014
88年12月	0.014	0.010	0.005	0.011	0.005	0.007	0.019
89年1月	0.020	0.011	0.015	0.011	0.007	0.011	0.018
89年2月	0.020	0.012	0.008	0.015	0.005	0.025	0.017
89年3月	0.023	0.019	0.012	0.012	0.004	0.024	0.023
89年4月	0.020	0.013	0.008	0.012	0.010	0.015	0.018
89年5月	0.016	0.008	0.009	0.010	0.005	0.018	0.021
89年6月	0.011	0.009	0.013	0.008	0.006	0.013	0.014
89年7月	0.012	0.009	0.007	0.016	0.004	0.011	0.010
89年8月	0.009	0.006	0.011	0.015	0.015	0.015	0.017
89年9月	0.009	0.006	0.009	0.012	0.006	0.007	0.010
89年10月	0.012	0.008	0.007	0.015	0.007	0.017	0.008
89年11月	0.007	0.008	-	-	-	-	-
89年12月	0.008	0.006	-	-	-	-	-
90年1月	0.012	0.012	-	-	-	-	-
90年2月	0.015	0.012	0.004	0.008	0.006	0.019	0.012
90年3月	0.018	0.012	0.008	0.013	0.006	0.009	0.023
90年4月	0.017	0.012	0.011	0.020	0.005	0.009	0.014
90年5月	0.015	0.008	0.009	0.010	0.006	0.007	0.010
90年6月	0.012	0.007	0.006	0.008	0.007	0.014	0.006
90年7月	0.009	0.005	0.006	0.017	0.007	0.010	0.017
90年8月	0.012	0.009	0.012	0.012	0.002	0.016	0.004
90年9月	0.012	0.007	0.011	0.005	0.006	0.007	0.013
90年10月	0.011	0.006	0.007	0.014	0.006	0.014	0.010
90年11月	0.015	0.007	0.009	0.014	0.008	0.015	0.017
90年12月	0.017	0.011	0.009	0.004	0.004	0.012	0.007
91年1月	0.019	0.010	0.005	0.004	0.005	0.012	0.018
91年2月	0.019	0.012	0.006	0.005	0.005	0.010	0.017
91年3月	0.020	0.014	0.008	0.013	0.016	0.023	0.019
91年4月	0.017	0.009	0.008	0.005	0.007	0.015	0.006
91年5月	0.014	0.008	0.011	0.011	0.008	0.011	0.011
91年6月	0.011	0.008	0.004	0.010	0.009	0.015	0.008

表3.1-5 核四施工環境監測歷年空氣品質二氧化氮日平均值(最大值)監測結果（續2）

(單位: ppm)

測 站 時 間	監測地點						
	澳底 國小	龍門 社區	貢寮 國小	福 隆 海水浴場	川 島 養殖池	石碇宮	貢寮焚化廠 入口旁之民宅
91年7月	0.012	0.007	0.009	0.009	0.004	0.017	0.006
91年8月	0.015	0.007	0.008	0.005	0.003	0.010	0.004
91年9月	0.013	0.006	0.006	0.007	0.004	0.010	0.007
91年10月	0.015	0.008	0.011	0.011	0.019	0.013	0.009
91年11月	0.017	0.009	0.008	0.012	0.004	0.011	0.017
91年12月	0.015	0.009	0.008	0.017	0.005	0.013	0.014
92年1月	0.018	0.009	0.007	0.010	0.003	0.013	0.010
92年2月	0.016	0.010	0.015	0.011	0.006	0.020	0.026
92年3月	0.017	0.009	0.008	0.010	0.009	0.019	0.012
92年4月	0.017	0.010	0.009	0.008	0.006	0.013	0.014
92年5月	0.017	0.010	0.009	0.008	0.004	0.014	0.013
92年6月	0.017	0.009	0.007	0.013	0.007	0.005	0.004
92年7月	0.012	0.006	0.008	0.010	0.004	0.011	0.015
92年8月	0.013	0.007	0.012	0.007	0.010	0.023	0.010
92年9月	0.003	0.006	0.007	0.011	0.007	0.012	0.008
92年10月	0.011	0.005	0.007	0.007	0.005	0.013	0.006
92年11月	0.012	0.009	0.010	0.010	0.005	0.015	0.008
92年12月	0.013	0.002	0.009	0.010	0.010	0.011	0.005
93年1月	0.013	0.010	0.007	0.011	0.011	0.011	0.012
93年2月	0.009	0.005	0.005	0.011	0.006	0.019	0.015
93年3月	0.010	0.003	0.007	0.033	0.005	0.014	0.010
93年4月	0.014	0.009	0.010	0.011	0.008	0.017	0.014
93年5月	0.011	0.012	0.006	0.011	0.009	0.014	0.015
93年6月	0.010	0.010	0.009	0.007	0.005	0.014	0.011
93年7月	0.011	0.003	0.009	0.009	0.006	0.012	0.012
93年8月	0.023	0.012	0.007	0.007	0.006	0.013	0.014
93年9月	0.023	0.006	0.003	0.010	0.004	0.011	0.016
93年10月	0.017	0.008	0.008	0.004	0.007	0.010	0.008
93年11月	0.012	0.011	0.007	0.009	0.006	0.011	0.015
93年12月	0.019	0.011	0.009	0.010	0.008	0.022	0.011
94年1月	0.027	0.012	0.009	0.004	0.008	0.007	0.024
94年2月	0.034	0.013	0.016	0.010	0.015	0.017	0.013
94年3月	0.037	0.006	0.012	0.013	0.013	0.020	0.010
94年4月	0.043	0.007	0.007	0.007	0.018	0.021	0.016
94年5月	0.019	0.003	0.007	0.010	0.006	0.014	0.017
94年6月	0.020	0.003	0.006	0.009	0.007	0.012	0.010
94年7月	0.015	0.007	0.009	0.007	0.004	0.012	0.010
94年8月	0.028	0.011	0.009	0.005	0.004	0.009	0.006
94年9月	0.017	0.007	0.004	0.017	0.007	0.012	0.019
94年10月	0.010	0.007	0.010	0.007	0.009	0.011	0.009
94年11月	0.015	0.009	0.005	0.005	0.006	0.011	0.018
94年12月	0.015	0.009	0.010	0.016	0.005	0.013	0.011
95年1月	0.015	0.014	0.005	0.012	0.007	0.018	0.017
95年2月	0.016	0.011	0.005	0.010	0.007	0.032	0.023
95年3月	0.020	0.016	0.010	0.010	0.009	0.012	0.013
95年4月	0.015	0.008	0.004	0.005	0.009	0.022	0.014
95年5月	0.015	0.006	0.008	0.012	0.006	0.011	0.012
95年6月	0.017	0.010	0.005	0.005	0.004	0.014	0.015
95年7月	0.011	0.010	0.010	0.004	0.005	0.005	0.008
95年8月	0.013	0.009	0.010	0.011	0.005	0.015	0.013
95年9月	0.014	0.009	0.005	0.005	0.004	0.014	0.015
95年10月	0.019	0.018	0.006	0.007	0.005	0.010	0.014
95年11月	0.018	0.010	0.007	0.012	0.006	0.013	0.012
95年12月	0.017	0.010	0.005	0.014	0.007	0.016	0.015
96年1月	0.012	0.016	0.005	0.010	0.006	0.017	0.012
96年2月	0.012	0.015	0.014	0.011	0.008	0.022	0.014
96年3月	0.016	0.016	0.008	0.009	0.004	0.017	0.012
96年4月	0.017	0.009	0.008	0.009	0.008	0.016	0.022
96年5月	0.032	0.035	0.011	0.014	0.007	0.018	0.016
96年6月	0.015	0.008	0.006	0.010	0.010	0.013	0.013

表3.1-5 核四施工環境監測歷年空氣品質二氧化氮日平均值(最大值)監測結果（續3）

(單位: ppm)

測站 時間	監測地點						
	澳底國小	龍門社區	貢寮國小	福隆海水浴場	川島養殖池	石碇宮	貢寮焚化廠入口旁之民宅
96年7月	0.007	0.008	0.006	0.011	0.005	0.012	0.009
96年8月	0.013	0.007	0.006	0.004	0.006	0.010	0.008
96年9月	0.013	0.009	0.006	0.014	0.004	0.012	0.011
96年10月	0.013	0.008	0.007	0.005	0.008	0.015	0.014
96年11月	0.010	0.007	0.006	0.007	0.005	0.011	0.008
96年12月	0.023	0.012	0.007	0.009	0.007	0.011	0.014
97年1月	0.014	0.010	0.007	0.008	0.006	0.016	0.016
97年2月	0.023	0.013	0.006	0.010	0.008	0.024	0.010
97年3月	0.016	0.012	0.008	0.009	0.007	0.023	0.017
97年4月	0.019	0.010	0.007	0.006	0.005	0.020	0.011
97年5月	0.025	0.011	0.005	0.008	0.005	0.014	0.011
97年6月	0.013	0.008	0.005	0.005	0.009	0.005	0.006
97年7月	0.010	0.007	0.005	0.008	0.005	0.009	0.007
97年8月	0.009	0.007	0.006	0.005	0.006	0.018	0.004
97年9月	0.012	0.009	0.005	0.005	0.009	0.005	0.006
97年10月	0.011	0.006	0.003	0.007	0.005	0.007	0.008
97年11月	0.010	0.007	0.007	0.008	0.008	0.014	0.010
97年12月	0.015	0.011	0.007	0.010	0.008	0.011	0.011
98年1月	0.014	0.010	0.005	0.007	0.007	0.011	0.011
98年2月	0.015	0.008	0.007	0.010	0.006	0.010	0.010
98年3月	0.017	0.013	0.006	0.007	0.004	0.024	0.012
98年4月	0.013	0.008	0.010	0.013	0.007	0.019	0.011
98年5月	0.010	0.007	0.005	0.007	0.008	0.014	0.010
98年6月	0.009	0.007	0.007	0.011	0.005	0.011	0.006
98年7月	0.019	0.008	0.006	0.004	0.006	0.009	0.018
98年8月	0.009	0.007	0.005	0.008	0.006	0.014	0.006
98年9月	0.008	0.008	0.004	0.007	0.005	0.013	0.010
98年10月	0.013	0.006	0.004	0.011	0.005	0.012	0.015
98年11月	0.014	0.011	0.009	0.007	0.005	0.011	0.015
98年12月	0.018	0.015	0.005	0.013	0.012	0.012	0.014
99年1月	0.015	0.022	0.006	0.008	0.005	0.024	0.014
99年2月	0.033	0.018	0.018	0.008	0.017	0.013	0.008
99年3月	0.015	0.010	0.009	0.012	0.006	0.022	0.017
99年4月	0.015	0.009	0.011	0.009	0.008	0.021	0.018
99年5月	0.013	0.008	0.007	0.009	0.012	0.021	0.009
99年6月	0.013	0.008	0.007	0.011	0.005	0.012	0.014
99年7月	0.018	0.011	0.007	0.009	0.005	0.016	0.010
99年8月	0.018	0.011	0.008	0.007	0.005	0.020	0.008
99年9月	0.015	0.017	0.006	0.005	0.004	0.008	0.007
99年10月	0.012	0.007	0.006	0.006	0.005	0.011	0.008
99年11月	0.014	0.008	0.005	0.012	0.005	0.015	0.005
99年12月	0.017	0.012	0.009	0.009	0.008	0.015	0.012
100年1月	0.015	0.012	0.004	0.004	0.004	0.011	0.006
100年2月	0.014	0.012	0.014	0.006	0.005	0.013	0.009
100年3月	0.016	0.010	0.005	0.011	0.005	0.012	0.009
100年4月	0.008	0.005	0.005	0.007	0.007	0.009	0.011
100年5月	0.008	0.004	0.005	0.008	0.005	0.014	0.016
100年6月	0.006	0.004	0.003	0.005	0.004	0.006	0.009

註：(1)空氣品質標準未對二氧化氮最大日平均值訂定限值

(2)各測站平均值表示本空氣品質監測工作自82年以後之歷次監測結果之平均值。

(3)"*"表示本監測工作空氣品質歷次監測結果之最高值

(4)"□"表受地震影響，電源中斷

(5)"-"表示監測工作停止執行

(6)澳底國小及龍門社區兩測站自89年1月起採用澳底及龍門自動連續監測站測值

表3.1-6 核四施工環境監測歷年空氣品質二氧化氮小時平均值(最大值)監測結果

(單位: ppm)

測 站	監測地點						
時 間	澳底國小	龍門社區	貢寮國小	福 隆海水浴場	川 島養殖池	石碇宮	貢寮焚化廠入口旁之民宅
82年8月	0.011	0.012	0.010	0.018	-	-	-
82年9月	0.006	0.013	0.014	0.048	-	-	-
82年10月	0.011	0.023	0.020	0.015	-	-	-
82年11月	0.027	0.017	0.015	0.045	-	-	-
82年12月	0.029	0.006	0.017	0.036	-	-	-
83年1月	0.037	0.021	0.017	0.031	-	-	-
83年2月	0.024	0.020	0.024	0.033	-	-	-
83年3月	0.021	0.046	0.025	0.033	-	-	-
83年4月	0.033	0.022	0.022	0.020	-	-	-
83年5月	0.042	0.022	0.032	0.028	-	-	-
83年6月	0.019	0.017	0.025	0.035	-	-	-
83年7月	0.026	0.029	0.012	0.024	-	-	-
83年8月	0.020	0.020	0.023	0.012	-	-	-
83年9月	0.013	0.010	0.010	0.011	-	-	-
83年10月	0.030	0.017	0.019	0.022	-	-	-
83年11月	0.020	0.014	0.019	0.027	-	-	-
83年12月	0.022	0.027	0.021	0.027	-	-	-
84年1月	0.024	0.023	0.072	0.028	0.015	0.030	0.038
84年2月	0.035	0.034	0.035	0.065	0.026	0.031	0.030
84年3月	0.038	0.022	0.042	0.029	0.035	0.032	0.042
84年4月	0.022	0.022	0.021	0.060	0.043	0.034	0.081
84年5月	0.031	0.022	0.021	0.029	0.009	0.032	0.031
84年6月	0.026	0.018	0.024	0.037	0.016	0.030	0.027
84年7月	0.016	0.032	0.070	0.032	0.012	0.027	0.029
84年8月	0.020	0.015	0.008	0.021	0.009	0.024	0.017
84年9月	0.021	0.015	0.016	0.022	0.022	0.020	0.039
84年10月	0.023	0.022	0.019	0.022	0.010	0.032	0.057
84年11月	0.032	0.026	0.021	0.020	0.013	0.044	0.041
84年12月	0.029	0.025	0.030	0.019	0.014	0.028	0.020
85年1月	0.023	0.023	0.018	0.036	0.022	0.032	0.034
85年2月	0.030	0.027	0.025	0.024	0.015	0.037	0.058
85年3月	0.033	0.024	0.026	0.034	0.022	0.034	0.049
85年4月	0.056	0.045	0.023	0.046	0.059	0.026	0.099
85年5月	0.062	0.037	0.036	0.034	0.040	0.040	0.114
85年6月	0.042	0.029	0.043	0.054	0.029	0.059	0.044
85年7月	0.028	0.023	0.012	0.022	0.012	0.048	0.099
85年8月	0.025	0.043	0.033	0.038	0.019	0.064	0.023
85年9月	0.049	0.033	0.078	0.026	0.029	0.022	0.052
85年10月	0.019	0.017	0.028	0.032	0.014	0.036	0.035
85年11月	0.016	0.013	0.010	0.031	0.012	0.029	0.023
85年12月	0.049	0.015	0.025	0.028	0.012	0.034	0.033
86年1月	0.042	0.028	0.030	0.024	0.012	0.045	0.025
86年2月	0.019	0.022	0.016	0.036	0.024	0.030	0.025
86年3月	0.028	0.032	0.024	0.026	0.021	0.027	0.029
86年4月	0.036	0.020	0.023	0.027	0.015	0.030	0.039
86年5月	0.032	0.021	0.021	0.026	0.018	0.027	0.031
86年6月	0.026	0.014	0.035	0.020	0.014	0.024	0.034
86年7月	0.023	0.012	0.024	0.017	0.024	0.030	0.044
86年8月	0.016	0.019	0.020	0.048	0.015	0.021	0.027
86年9月	0.016	0.014	0.019	0.027	0.011	0.021	0.028
86年10月	0.027	0.015	0.024	0.025	0.010	0.018	0.028
86年11月	0.026	0.020	0.017	0.042	0.012	0.033	0.028
86年12月	0.035	0.013	0.020	0.033	0.025	0.030	0.029

表3.1-6 核四施工環境監測歷年空氣品質二氧化氮小時平均值(最大值)監測結果（續1）

(單位: ppm)

測 站	監測地點						
時 間	澳底國小	龍門社區	貢寮國小	福 隆海水浴場	川 島養殖池	石碇宮	貢寮焚化廠入口旁之民宅
87年1月	0.046	0.025	0.037	0.030	0.021	0.036	0.032
87年2月	0.049	0.013	0.033	0.021	0.005	0.030	0.042
87年3月	0.015	0.030	0.022	0.022	0.019	0.030	0.028
87年4月	0.048	0.015	0.014	0.019	0.015	0.039	0.027
87年5月	0.025	0.017	0.010	0.025	0.010	0.017	0.019
87年6月	0.023	0.009	0.019	0.008	0.011	0.031	0.027
87年7月	0.007	0.016	0.014	0.019	0.010	0.033	0.011
87年8月	0.021	0.012	0.015	0.006	0.010	0.030	0.017
87年9月	0.010	0.014	0.032	0.011	0.012	0.022	0.016
87年10月	0.020	0.005	0.018	0.044	0.004	0.047	0.016
87年11月	0.007	0.017	0.021	0.010	0.029	0.018	0.038
87年12月	0.004	0.010	0.023	0.023	0.005	0.013	0.012
88年1月	0.014	0.017	0.022	0.040	0.006	0.031	0.018
88年2月	0.028	0.026	0.030	0.035	0.014	0.025	0.018
88年3月	0.025	0.029	0.027	0.017	0.022	0.027	0.042
88年4月	0.022	0.017	0.013	0.019	0.012	0.021	0.033
88年5月	0.041	0.014	0.018	0.030	0.009	0.026	0.022
88年6月	0.021	0.016	0.017	0.017	0.015	0.027	0.024
88年7月	0.019	0.013	0.027	0.010	0.018	0.044	0.021
88年8月	0.029	0.017	0.017	0.014	0.017	0.038	0.013
88年9月	0.014	0.014	0.022	⊏	0.010	0.017	0.017
88年10月	0.019	0.009	0.033	0.019	0.008	0.020	0.033
88年11月	0.028	0.019	0.015	0.020	0.010	0.016	0.028
88年12月	0.026	0.017	0.014	0.028	0.011	0.012	0.029
89年1月	0.043	0.027	0.025	0.029	0.017	0.025	0.034
89年2月	0.027	0.021	0.023	0.028	0.020	0.033	0.029
89年3月	0.045	0.040	0.030	0.027	0.007	0.039	0.042
89年4月	0.043	0.030	0.019	0.030	0.025	0.026	0.032
89年5月	0.042	0.019	0.020	0.027	0.016	0.033	0.031
89年6月	0.024	0.016	0.021	0.023	0.013	0.032	0.027
89年7月	0.029	0.022	0.013	0.027	0.007	0.022	0.021
89年8月	0.022	0.014	0.025	0.025	0.028	0.033	0.023
89年9月	0.022	0.015	0.020	0.021	0.011	0.011	0.023
89年10月	0.021	0.012	0.015	0.028	0.020	0.030	0.028
89年11月	0.015	0.025	-	-	-	-	-
89年12月	0.021	0.018	-	-	-	-	-
90年1月	0.024	0.027	-	-	-	-	-
90年2月	0.028	0.029	0.012	0.016	0.014	0.030	0.025
90年3月	0.039	0.025	0.022	0.027	0.021	0.019	0.035
90年4月	0.035	0.024	0.022	0.031	0.013	0.020	0.026
90年5月	0.037	0.020	0.016	0.019	0.015	0.017	0.021
90年6月	0.025	0.013	0.016	0.019	0.017	0.023	0.013
90年7月	0.018	0.014	0.013	0.043	0.014	0.026	0.038
90年8月	0.025	0.021	0.039	0.039	0.006	0.042	0.011
90年9月	0.023	0.016	0.018	0.014	0.012	0.016	0.020
90年10月	0.023	0.013	0.012	0.021	0.012	0.030	0.022
90年11月	0.025	0.019	0.018	0.030	0.019	0.026	0.031
90年12月	0.027	0.031	0.016	0.010	0.017	0.027	0.017
91年1月	0.041	0.037	0.014	0.005	0.015	0.023	0.042
91年2月	0.032	0.031	0.014	0.012	0.009	0.045	0.034
91年3月	0.032	0.025	0.019	0.038	0.026	0.051	0.033
91年4月	0.029	0.019	0.016	0.013	0.013	0.049	0.028
91年5月	0.029	0.022	0.022	0.022	0.013	0.028	0.024
91年6月	0.020	0.019	0.008	0.017	0.015	0.039	0.019
91年7月	0.023	0.019	0.015	0.019	0.022	0.031	0.010
91年8月	0.026	0.011	0.015	0.021	0.005	0.020	0.010
91年9月	0.028	0.017	0.012	0.014	0.008	0.022	0.013
91年10月	0.030	0.020	0.040	0.033	0.033	0.026	0.033
91年11月	0.029	0.024	0.015	0.027	0.012	0.043	0.033
91年12月	0.040	0.031	0.022	0.035	0.011	0.039	0.030

表3.1-6 核四施工環境監測歷年空氣品質二氧化氮小時平均值(最大值)監測結果（續2）

(單位: ppm)

測 站	監測地點						
時 間	澳底國小	龍門社區	貢寮國小	福 隆海水浴場	川 島養殖池	石碇宮	貢寮焚化廠入口旁之民宅
92年1月	0.047	0.019	0.020	0.023	0.007	0.040	0.031
92年2月	0.028	0.019	0.023	0.019	0.013	0.035	0.048
92年3月	0.030	0.028	0.022	0.029	0.027	0.041	0.026
92年4月	0.030	0.016	0.018	0.020	0.010	0.044	0.039
92年5月	0.033	0.023	0.017	0.015	0.007	0.030	0.020
92年6月	0.027	0.022	0.013	0.022	0.010	0.010	0.005
92年7月	0.027	0.014	0.018	0.017	0.009	0.044	0.029
92年8月	0.025	0.015	0.019	0.011	0.013	0.049	0.018
92年9月	0.006	0.023	0.010	0.018	0.010	0.026	0.014
92年10月	0.018	0.014	0.010	0.019	0.009	0.026	0.023
92年11月	0.033	0.016	0.028	0.020	0.011	0.037	0.020
92年12月	0.024	0.008	0.015	0.017	0.018	0.022	0.008
93年1月	0.064	0.027	0.021	0.017	0.028	0.031	0.027
93年2月	0.019	0.005	0.012	0.023	0.013	0.037	0.029
93年3月	0.022	0.004	0.015	* 0.172	0.011	0.028	0.028
93年4月	0.024	0.009	0.017	0.022	0.013	0.037	0.020
93年5月	0.018	0.025	0.012	0.033	0.017	0.036	0.020
93年6月	0.017	0.025	0.013	0.012	0.008	0.041	0.024
93年7月	0.025	0.005	0.013	0.017	0.013	0.035	0.022
93年8月	0.035	0.024	0.010	0.020	0.013	0.031	0.027
93年9月	0.044	0.014	0.007	0.015	0.009	0.023	0.031
93年10月	0.030	0.017	0.012	0.006	0.013	0.012	0.011
93年11月	0.025	0.034	0.013	0.035	0.011	0.023	0.031
93年12月	0.042	0.025	0.013	0.014	0.013	0.041	0.037
94年1月	0.041	0.029	0.014	0.005	0.014	0.012	0.036
94年2月	0.055	0.020	0.032	0.023	0.030	0.027	0.033
94年3月	0.059	0.012	0.018	0.029	0.029	0.044	0.040
94年4月	0.071	0.020	0.013	0.015	0.044	0.070	0.035
94年5月	0.029	0.009	0.013	0.021	0.018	0.030	0.031
94年6月	0.031	0.006	0.010	0.015	0.019	0.029	0.016
94年7月	0.026	0.016	0.014	0.011	0.006	0.032	0.016
94年8月	0.059	0.026	0.010	0.014	0.005	0.015	0.011
94年9月	0.026	0.016	0.010	0.072	0.018	0.024	0.034
94年10月	0.021	0.020	0.014	0.020	0.011	0.021	0.019
94年11月	0.031	0.020	0.011	0.013	0.010	0.018	0.031
94年12月	0.032	0.026	0.018	0.032	0.007	0.021	0.025
95年1月	0.038	0.039	0.014	0.020	0.011	0.031	0.029
95年2月	0.030	0.024	0.011	0.022	0.012	0.042	0.049
95年3月	0.038	0.035	0.033	0.029	0.010	0.028	0.027
95年4月	0.029	0.015	0.006	0.014	0.022	0.044	0.042
95年5月	0.022	0.015	0.017	0.025	0.017	0.017	0.016
95年6月	0.054	0.027	0.011	0.010	0.008	0.038	0.034
95年7月	0.030	0.020	0.017	0.007	0.008	0.013	0.016
95年8月	0.028	0.063	0.018	0.018	0.009	0.031	0.019
95年9月	0.031	0.017	0.011	0.010	0.008	0.038	0.034
95年10月	0.048	0.035	0.010	0.016	0.009	0.022	0.025
95年11月	0.041	0.027	0.012	0.029	0.013	0.026	0.033
95年12月	0.055	0.027	0.010	0.026	0.015	0.030	0.043
96年1月	0.030	0.046	0.010	0.020	0.014	0.044	0.029
96年2月	0.026	0.029	0.029	0.017	0.020	0.049	0.037
96年3月	0.039	0.039	0.012	0.029	0.009	0.033	0.034
96年4月	0.030	0.019	0.019	0.021	0.021	0.027	0.046
96年5月	0.063	0.078	0.028	0.027	0.013	0.055	0.029
96年6月	0.043	0.019	0.012	0.019	0.013	0.030	0.031

表3.1-6 核四施工環境監測歷年空氣品質二氧化氮小時平均值(最大值)監測結果（續3）

(單位: ppm)

測 站 時 間	監測地點 澳底 國小	龍門 社區	貢寮 國小	福 隆 海水浴場	川 島 養殖池	石碇宮	貢寮焚化廠 入口旁之民宅
96年7月	0.022	0.022	0.013	0.021	0.012	0.025	0.022
96年8月	0.028	0.014	0.010	0.007	0.011	0.028	0.014
96年9月	0.025	0.019	0.014	0.030	0.012	0.022	0.016
96年10月	0.028	0.018	0.014	0.016	0.018	0.027	0.034
96年11月	0.025	0.018	0.016	0.017	0.007	0.032	0.018
96年12月	0.040	0.020	0.012	0.019	0.014	0.033	0.030
97年1月	0.033	0.030	0.012	0.020	0.017	0.034	0.037
97年2月	0.041	0.029	0.015	0.027	0.025	0.047	0.034
97年3月	0.034	0.031	0.021	0.015	0.018	0.034	0.033
97年4月	0.033	0.024	0.018	0.018	0.009	0.036	0.028
97年5月	0.042	0.030	0.008	0.014	0.007	0.027	0.024
97年6月	0.023	0.017	0.009	0.008	0.013	0.009	0.010
97年7月	0.025	0.021	0.008	0.012	0.011	0.018	0.015
97年8月	0.016	0.012	0.010	0.008	0.010	0.023	0.007
97年9月	0.018	0.019	0.009	0.008	0.013	0.009	0.010
97年10月	0.023	0.013	0.006	0.014	0.007	0.017	0.017
97年11月	0.026	0.015	0.014	0.020	0.013	0.025	0.021
97年12月	0.033	0.020	0.015	0.020	0.014	0.025	0.022
98年1月	0.036	0.021	0.012	0.018	0.012	0.023	0.016
98年2月	0.028	0.023	0.016	0.016	0.010	0.026	0.023
98年3月	0.037	0.032	0.012	0.018	0.013	0.048	0.024
98年4月	0.029	0.024	0.021	0.021	0.015	0.044	0.021
98年5月	0.026	0.022	0.011	0.019	0.011	0.035	0.020
98年6月	0.019	0.015	0.010	0.015	0.014	0.024	0.014
98年7月	0.024	0.013	0.011	0.009	0.010	0.016	0.024
98年8月	0.018	0.020	0.009	0.014	0.010	0.032	0.010
98年9月	0.018	0.013	0.006	0.016	0.009	0.023	0.028
98年10月	0.027	0.014	0.011	0.027	0.012	0.028	0.038
98年11月	0.023	0.019	0.016	0.013	0.019	0.028	0.024
98年12月	0.051	0.044	0.011	0.045	0.017	0.029	0.030
99年1月	0.034	0.073	0.014	0.020	0.013	0.045	0.030
99年2月	0.122	0.043	0.040	0.021	0.038	0.041	0.041
99年3月	0.031	0.026	0.018	0.021	0.019	0.050	0.029
99年4月	0.029	0.023	0.015	0.022	0.013	0.054	0.035
99年5月	0.025	0.018	0.015	0.016	0.021	0.049	0.031
99年6月	0.028	0.018	0.012	0.021	0.018	0.027	0.023
99年7月	0.023	0.014	0.011	0.014	0.009	0.039	0.016
99年8月	0.023	0.016	0.011	0.013	0.009	0.037	0.020
99年9月	0.021	0.025	0.016	0.012	0.006	0.014	0.013
99年10月	0.028	0.019	0.012	0.011	0.006	0.029	0.018
99年11月	0.025	0.017	0.015	0.027	0.012	0.034	0.029
99年12月	0.030	0.023	0.015	0.016	0.012	0.052	0.026
100年1月	0.033	0.034	0.008	0.008	0.006	0.024	0.011
100年2月	0.038	0.038	0.034	0.013	0.014	0.034	0.024
100年3月	0.035	0.021	0.012	0.026	0.013	0.026	0.024
100年4月	0.030	0.020	0.021	0.016	0.013	0.022	0.035
100年5月	0.030	0.032	0.010	0.020	0.011	0.026	0.048
100年6月	0.018	0.013	0.004	0.010	0.007	0.014	0.024

註：(1)空氣品質標準二氧化氮小時平均值為0.25ppm。

(2)各測站平均值表示本空氣品質監測工作自82年以後之歷次監測結果之平均值。

(3)"*"表示本監測工作空氣品質歷次監測結果之最高值。

(4)"□"表受地震影響，電源中斷。

(5)"-"表示監測工作停止執行。

(6)澳底國小及龍門社區兩測站自89年1月起採用澳底及龍門自動連續監測站測值。

表3.1-7 核四施工環境監測歷年空氣品質一氧化碳小時平均值(最大值)監測結果

(單位: ppm)

測 站 時 間	監測地點 澳底 國小	龍門 社區	貢寮 國小	福 隆 海水浴場	川 島 養殖池	石碇宮	貢寮焚化廠 入口旁之民宅
82年8月	1.80	1.90	1.40	2.50	-	-	-
82年9月	1.50	1.20	1.30	2.70	-	-	-
82年10月	1.60	1.30	1.30	1.40	-	-	-
82年11月	1.20	1.20	2.90	1.30	-	-	-
82年12月	0.90	1.10	1.00	1.00	-	-	-
83年1月	0.80	1.30	1.30	8.00	-	-	-
83年2月	0.80	1.10	1.00	0.90	-	-	-
83年3月	1.50	1.30	1.00	1.00	-	-	-
83年4月	2.40	1.70	1.50	1.60	-	-	-
83年5月	2.00	1.20	1.80	1.60	-	-	-
83年6月	1.80	1.60	1.20	1.00	-	-	-
83年7月	1.00	1.40	1.60	1.50	-	-	-
83年8月	1.60	1.00	1.20	3.10	-	-	-
83年9月	6.20	2.70	2.50	3.60	-	-	-
83年10月	1.30	2.00	2.80	2.40	-	-	-
83年11月	2.10	2.20	1.10	2.30	-	-	-
83年12月	1.20	1.50	1.10	2.60	-	-	-
84年1月	1.90	1.70	1.50	1.50	1.50	1.20	2.90
84年2月	0.90	1.40	1.80	2.40	2.20	1.40	2.40
84年3月	3.60	1.50	2.50	1.40	1.40	1.60	1.60
84年4月	1.40	1.20	0.80	1.60	1.20	1.30	1.20
84年5月	1.60	1.40	1.70	1.50	1.20	1.50	2.60
84年6月	1.00	1.30	1.00	0.90	1.30	1.60	1.40
84年7月	1.00	1.10	1.60	1.20	0.90	1.50	1.30
84年8月	1.30	0.90	0.70	1.50	0.90	2.20	2.10
84年9月	0.90	1.40	1.50	1.30	0.90	1.80	1.60
84年10月	1.60	1.30	1.60	1.50	0.80	1.90	2.20
84年11月	1.30	1.20	1.20	2.70	0.60	3.10	1.50
84年12月	1.70	1.30	2.30	1.50	0.90	1.00	2.10
85年1月	1.60	1.10	2.40	1.90	2.40	1.10	1.20
85年2月	1.00	1.30	1.60	1.50	2.70	2.00	2.40
85年3月	1.20	1.20	1.80	0.60	2.80	2.10	2.10
85年4月	2.10	0.70	0.90	1.20	0.90	0.90	1.80
85年5月	1.00	1.20	1.20	0.90	1.20	1.10	2.00
85年6月	1.90	2.10	1.30	2.10	1.10	1.00	0.90
85年7月	1.60	2.80	0.50	3.30	1.10	1.80	3.50
85年8月	1.10	0.80	1.10	1.10	0.70	* 8.50	1.10
85年9月	1.00	0.90	1.30	0.80	1.10	1.00	2.10
85年10月	0.70	1.10	0.80	0.90	0.90	0.80	1.00
85年11月	1.30	0.90	0.50	0.80	0.30	2.20	0.90
85年12月	1.50	0.50	1.40	0.60	0.80	0.80	1.80
86年1月	1.00	0.50	1.00	0.50	0.60	1.10	0.80
86年2月	0.50	0.70	1.20	3.70	1.70	1.20	1.70
86年3月	1.40	0.50	1.70	0.70	1.20	0.70	1.40
86年4月	0.70	0.30	0.90	0.40	0.70	1.00	0.60
86年5月	1.10	1.10	1.10	0.80	1.00	1.40	0.80
86年6月	0.70	0.40	0.30	0.40	0.60	0.90	0.70
86年7月	0.60	0.50	0.50	0.70	0.60	1.30	0.80
86年8月	0.90	0.73	0.70	0.70	0.90	1.30	1.00
86年9月	1.80	0.80	0.40	0.50	0.80	0.60	1.00
86年10月	0.80	0.30	0.90	0.90	0.60	0.90	0.80
86年11月	1.00	0.70	0.89	1.02	0.90	1.00	0.50
86年12月	1.80	0.70	0.80	1.10	1.00	1.10	1.40

表3.1-7 核四施工環境監測歷年空氣品質一氧化碳小時平均值(最大值)監測結果（續1）

(單位: ppm)

測 站 時 間	監測地點 澳底 國小	龍門 社區	貢寮 國小	福 隆 海水浴場	川 島 養殖池	石碇宮	貢寮焚化廠 入口旁之民宅
87年1月	0.90	1.50	1.30	0.70	1.30	0.70	1.70
87年2月	1.50	0.93	1.20	0.96	0.71	1.42	1.54
87年3月	0.55	0.99	1.65	0.90	0.78	1.13	1.04
87年4月	2.00	0.60	0.60	0.60	0.70	0.70	0.80
87年5月	0.90	1.00	1.20	0.90	0.90	1.20	0.80
87年6月	1.10	0.70	1.00	0.40	0.30	0.60	0.50
87年7月	0.60	0.70	0.60	0.50	0.50	0.60	0.50
87年8月	0.70	0.40	1.00	0.90	0.30	1.10	0.40
87年9月	1.30	0.60	1.10	1.00	0.70	1.20	1.10
87年10月	1.20	0.30	0.60	0.40	0.70	0.50	1.00
87年11月	0.80	0.90	0.40	0.30	0.60	0.50	0.70
87年12月	0.80	0.80	0.50	0.70	0.40	0.80	0.60
88年1月	1.30	0.80	1.00	1.50	0.90	1.00	0.60
88年2月	0.90	0.80	1.00	1.10	0.60	0.70	1.30
88年3月	0.90	0.70	0.90	0.80	1.00	1.00	0.90
88年4月	0.90	0.90	1.00	0.90	0.70	0.90	1.20
88年5月	1.70	0.80	0.90	1.50	0.80	0.80	0.90
88年6月	1.00	0.70	0.70	0.90	0.70	0.80	1.00
88年7月	0.98	0.47	0.90	0.81	0.64	0.89	0.92
88年8月	0.81	0.56	0.61	0.77	0.67	0.85	0.50
88年9月	0.51	0.44	0.84	⊏	0.63	0.86	0.49
88年10月	0.83	0.55	0.85	0.57	0.40	0.94	0.80
88年11月	1.10	0.60	0.70	0.30	0.87	0.89	1.05
88年12月	0.71	0.76	0.83	0.91	0.61	0.55	0.75
89年1月	1.10	0.90	1.10	1.00	0.80	1.30	1.00
89年2月	1.00	0.70	0.90	0.50	0.90	0.70	1.10
89年3月	1.50	1.00	1.00	1.00	0.50	1.20	1.50
89年4月	1.00	0.70	0.74	1.19	0.85	0.62	0.66
89年5月	1.00	4.20	0.82	0.54	0.49	0.72	0.67
89年6月	0.90	1.10	0.71	0.71	0.67	1.02	0.69
89年7月	0.80	1.00	0.39	0.95	0.33	0.68	0.42
89年8月	0.80	0.90	0.65	0.56	0.46	0.65	0.82
89年9月	0.80	0.90	0.92	0.64	0.40	0.70	0.87
89年10月	1.10	1.10	0.84	0.48	0.67	1.34	0.65
89年11月	1.90	1.90	-	-	-	-	-
89年12月	1.00	1.90	-	-	-	-	-
90年1月	1.00	0.80	-	-	-	-	-
90年2月	1.30	0.60	0.92	0.75	0.78	1.16	0.82
90年3月	1.20	0.60	0.90	0.89	0.84	0.80	0.94
90年4月	1.30	0.90	0.87	0.90	0.85	0.41	0.86
90年5月	1.20	1.00	1.15	1.04	0.31	0.93	1.05
90年6月	1.00	0.70	0.36	0.75	0.83	0.80	1.02
90年7月	1.00	0.80	0.42	1.63	0.61	1.20	1.49
90年8月	1.00	0.77	0.79	1.17	0.83	1.53	1.42
90年9月	0.77	0.65	1.47	0.69	0.62	1.23	0.61
90年10月	0.97	0.58	1.37	1.64	0.85	1.40	1.12
90年11月	1.00	0.73	0.98	1.57	0.96	1.23	1.10
90年12月	1.00	0.62	0.79	0.74	0.74	1.53	0.79
91年1月	0.90	0.70	0.40	0.82	1.15	1.40	0.99
91年2月	0.90	0.70	0.81	0.50	0.96	1.27	1.15
91年3月	0.90	0.60	0.98	0.79	0.89	1.48	1.26
91年4月	0.99	0.62	0.73	0.87	1.05	0.84	0.97
91年5月	1.63	0.65	0.54	0.81	0.48	1.20	0.98
91年6月	1.00	0.36	0.88	1.11	0.75	1.90	0.84
91年7月	0.71	0.60	0.90	0.76	0.58	1.45	0.67
91年8月	0.96	0.40	0.78	0.62	0.72	1.34	0.68
91年9月	0.95	0.45	0.65	0.69	0.76	1.00	1.39
91年10月	1.10	3.40	0.59	1.36	1.09	1.85	1.14
91年11月	1.40	1.40	0.58	1.19	1.11	1.21	0.83
91年12月	0.90	1.40	0.48	0.73	0.63	1.08	1.06

表3.1-7 核四施工環境監測歷年空氣品質一氧化碳小時平均值(最大值)監測結果（續2）

(單位: ppm)

測 站 時 間	監測地點 澳底 國小	龍門 社區	貢寮 國小	福 隆 海水浴場	川 島 養殖池	石碇宮	貢寮焚化廠 入口旁之民宅
92年1月	0.89	0.71	1.15	1.05	0.45	1.12	1.09
92年2月	0.86	0.59	1.16	0.81	0.78	1.25	1.10
92年3月	0.83	0.67	0.50	1.06	1.21	1.35	0.99
92年4月	0.93	0.99	0.97	0.74	0.85	1.13	1.24
92年5月	0.19	0.95	0.47	1.02	0.76	1.06	1.24
92年6月	1.03	0.80	0.43	0.73	0.62	1.24	0.93
92年7月	0.86	0.80	0.62	0.81	0.45	1.16	1.02
92年8月	1.05	0.80	0.75	0.75	0.54	1.72	0.59
92年9月	0.88	0.62	0.57	0.64	0.42	1.25	0.89
92年10月	1.04	1.65	0.50	0.45	0.48	1.22	0.77
92年11月	0.95	1.06	0.98	0.76	0.59	0.90	0.85
92年12月	0.89	0.62	0.59	0.93	0.73	0.51	1.11
93年1月	1.19	1.30	0.61	0.62	0.50	0.57	0.73
93年2月	1.55	1.25	0.57	0.91	0.83	1.06	0.66
93年3月	1.38	1.02	0.69	1.94	0.44	0.65	0.36
93年4月	1.60	0.84	0.68	0.72	0.38	1.33	0.68
93年5月	1.37	1.15	0.70	0.88	0.64	1.43	0.53
93年6月	0.93	1.55	0.77	0.76	0.65	0.97	1.17
93年7月	1.16	0.77	0.53	0.81	0.51	0.80	0.86
93年8月	1.09	1.60	0.61	0.49	0.74	1.29	0.62
93年9月	1.22	0.62	0.46	0.88	0.70	0.90	1.15
93年10月	1.50	0.70	0.17	0.14	0.74	0.44	0.30
93年11月	2.30	0.80	0.22	0.38	0.37	0.14	0.32
93年12月	1.00	0.90	0.30	0.39	0.18	0.31	0.36
94年1月	0.95	0.99	0.51	0.55	0.75	1.20	1.04
94年2月	1.03	0.95	0.83	0.82	0.67	1.04	0.91
94年3月	1.14	0.97	0.55	0.75	0.74	0.89	0.74
94年4月	1.10	1.00	0.60	0.60	0.80	0.60	0.80
94年5月	1.10	2.10	0.80	0.60	0.60	1.10	0.90
94年6月	1.00	1.00	0.60	0.60	0.90	1.10	0.90
94年7月	1.14	3.25	0.76	0.55	0.55	0.64	0.62
94年8月	1.05	0.87	0.33	0.68	0.58	0.65	0.59
94年9月	1.00	0.95	0.69	0.57	0.54	0.76	0.89
94年10月	1.03	0.61	0.73	0.50	0.47	0.96	0.63
94年11月	1.12	0.55	0.65	1.02	0.67	0.77	0.82
94年12月	0.92	1.00	0.70	0.70	0.76	1.49	0.48
95年1月	1.16	1.19	0.53	0.91	0.76	0.80	0.84
95年2月	1.05	0.90	0.78	0.85	0.63	0.50	0.81
95年3月	1.14	1.30	0.44	1.12	0.77	0.96	1.13
95年4月	0.90	1.00	0.59	0.51	0.87	1.12	0.82
95年5月	0.87	0.47	0.52	0.49	0.68	1.09	0.55
95年6月	0.72	0.46	0.37	0.59	0.38	0.86	0.46
95年7月	0.60	0.20	0.70	0.45	0.50	0.97	0.49
95年8月	0.70	0.60	1.05	0.77	0.67	0.94	2.30
95年9月	1.00	1.00	0.53	0.50	0.49	0.99	0.96
95年10月	0.87	2.25	0.80	0.70	0.70	0.60	0.60
95年11月	1.15	2.23	0.40	0.80	1.30	1.20	1.00
95年12月	1.25	0.87	0.50	1.30	0.80	1.20	1.10
96年1月	1.34	1.02	0.74	0.73	0.51	1.42	0.97
96年2月	1.05	0.75	0.96	0.58	0.74	0.87	0.96
96年3月	0.80	0.76	0.71	0.69	0.63	0.61	1.80
96年4月	0.82	0.56	0.80	0.70	0.60	1.00	0.60
96年5月	0.86	0.55	0.60	0.60	0.40	1.60	0.90
96年6月	0.77	0.46	0.70	0.70	0.50	0.90	0.90

表3.1-7 核四施工環境監測歷年空氣品質一氧化碳小時平均值(最大值)監測結果（續3）

(單位: ppm)

測 站 時 間	監測地點 澳底 國小	龍門 社區	貢寮 國小	福 隆 海水浴場	川 島 養殖池	石碇宮	貢寮焚化廠 入口旁之民宅
96年7月	1.03	0.89	0.50	0.60	0.80	0.80	1.10
96年8月	1.00	0.60	0.90	0.50	0.70	1.00	0.40
96年9月	1.06	0.80	0.80	0.80	0.50	0.90	0.60
96年10月	1.53	1.25	0.46	2.77	0.63	0.66	0.76
96年11月	0.94	0.58	0.76	0.43	0.38	0.73	0.49
96年12月	1.41	0.89	0.58	0.47	0.44	0.60	0.99
97年1月	1.18	4.05	0.85	0.42	0.68	1.54	0.62
97年2月	1.24	1.13	0.75	0.74	0.53	1.38	0.69
97年3月	1.90	1.30	0.87	1.01	0.71	1.20	0.52
97年4月	1.22	1.16	0.37	0.58	0.77	1.00	0.51
97年5月	0.93	0.46	0.51	0.70	0.42	0.86	0.52
97年6月	4.62	0.46	0.90	0.50	0.51	1.30	0.47
97年7月	1.25	1.11	0.50	0.63	0.52	0.84	0.54
97年8月	0.99	0.76	0.47	0.45	0.70	1.14	0.34
97年9月	1.05	1.06	0.73	0.59	0.87	0.98	0.78
97年10月	0.78	0.67	0.66	0.46	0.42	1.18	1.23
97年11月	0.86	0.72	0.76	0.42	0.41	1.42	0.41
97年12月	1.18	1.20	0.74	0.36	0.53	0.96	0.56
98年1月	1.16	1.16	0.53	1.04	0.68	0.85	0.45
98年2月	1.36	1.08	0.67	0.66	0.97	1.02	0.74
98年3月	2.12	1.09	0.52	0.72	0.85	1.51	1.19
98年4月	1.30	1.03	0.58	0.42	0.84	1.71	0.46
98年5月	1.01	1.03	0.52	0.47	0.35	1.06	0.43
98年6月	0.97	1.28	0.65	0.43	0.53	1.23	0.65
98年7月	1.25	0.72	0.50	0.37	0.59	1.02	0.32
98年8月	0.96	1.78	0.55	0.43	0.38	1.26	0.47
98年9月	0.80	0.87	0.65	0.43	0.64	1.12	1.03
98年10月	1.27	0.94	0.87	0.83	0.63	1.13	0.82
98年11月	0.83	1.32	0.63	0.60	0.84	0.96	1.17
98年12月	1.49	1.50	0.59	1.21	0.40	1.35	1.35
99年1月	1.24	4.68	0.66	0.71	0.56	1.44	0.93
99年2月	1.0	1.2	1.0	0.6	0.9	0.9	0.9
99年3月	1.6	1.4	0.7	0.9	0.8	1.1	1.9
99年4月	1.3	1.3	0.6	0.7	0.6	0.8	0.6
99年5月	1.2	1.6	0.6	0.7	0.4	1.0	0.6
99年6月	1.1	1.1	0.7	0.4	0.5	1.3	0.7
99年7月	1.0	1.0	0.7	0.3	0.5	0.9	0.5
99年8月	1.1	0.7	1.1	0.3	0.6	0.8	0.9
99年9月	1.1	1.3	0.6	0.7	0.5	0.6	1.1
99年10月	2.6	1.1	0.5	0.4	0.5	0.7	0.4
99年11月	1.1	1.1	0.7	1.0	0.3	0.8	1.3
99年12月	0.9	0.9	0.6	0.8	0.5	0.9	0.8
100年1月	1.5	1.2	0.4	1.6	0.4	0.8	0.4
100年2月	1.1	1.0	0.8	0.4	0.6	1.7	0.5
100年3月	1.1	1.2	0.9	0.7	0.8	0.3	0.5
100年4月	0.9	0.8	0.6	0.5	0.6	0.6	0.5
100年5月	0.9	0.9	0.4	0.7	0.7	0.8	0.5
100年6月	0.9	0.7	0.3	0.3	0.4	0.9	0.5

註：(1)空氣品質標準一氧化碳最大小時平均值為9ppm。

(2)各測站平均值表示本空氣品質監測工作自82年以後之歷次監測結果之平均值。

(3)"*"表示本監測工作空氣品質歷次監測結果之最高值。

(4)"□"表受地震影響，電源中斷。

(5)"-"表示監測工作停止執行。

(6)澳底國小及龍門社區兩測站自89年1月起採用澳底及龍門自動連續監測站測值。

(7)一氧化碳有效位數表示依環檢所99年3月5日環檢一字第0990000919號函修正。

表3.1-8 核四施工環境監測歷年空氣品質一氧化碳8小時平均值(最大值)監測結果

(單為: ppm)

測 站	監測地點						
時 間	澳底國小	龍門社區	貢寮國小	福 隆海水浴場	川 島養殖池	石碇宮	貢寮焚化廠入口旁之民宅
82年8月	1.80	1.70	1.40	2.00	-	-	-
82年9月	1.40	1.10	1.20	1.70	-	-	-
82年10月	1.50	1.20	1.00	1.00	-	-	-
82年11月	1.10	1.00	1.60	1.30	-	-	-
82年12月	0.70	0.50	0.80	1.00	-	-	-
83年1月	0.30	1.20	1.00	1.80	-	-	-
83年2月	0.70	0.70	0.80	0.70	-	-	-
83年3月	1.00	0.80	0.70	0.80	-	-	-
83年4月	1.70	1.20	1.40	1.40	-	-	-
83年5月	1.20	1.10	1.50	1.10	-	-	-
83年6月	0.90	1.20	0.80	0.80	-	-	-
83年7月	0.90	1.20	0.80	0.80	-	-	-
83年8月	1.50	1.20	1.00	3.80	-	-	-
83年9月	3.70	2.10	2.20	2.90	-	-	-
83年10月	0.80	1.30	2.50	1.30	-	-	-
83年11月	1.70	1.40	1.10	2.10	-	-	-
83年12月	0.70	1.30	0.80	1.90	-	-	-
84年1月	1.80	0.90	0.90	1.40	1.10	1.00	2.20
84年2月	0.40	1.10	1.20	1.80	1.70	1.50	1.20
84年3月	1.50	1.00	1.50	0.80	1.00	1.00	1.10
84年4月	1.20	1.00	0.50	1.00	0.80	0.80	1.00
84年5月	1.20	1.00	1.40	1.30	1.00	1.20	1.90
84年6月	0.90	1.10	0.80	0.70	1.20	1.20	1.20
84年7月	0.86	1.00	1.22	1.00	0.78	1.20	1.19
84年8月	1.00	0.78	0.61	1.35	0.63	1.56	1.59
84年9月	0.71	0.66	1.10	1.06	0.56	1.48	1.31
84年10月	2.00	1.20	0.90	1.20	1.10	1.30	1.50
84年11月	1.00	0.80	0.60	2.50	0.60	1.30	1.40
84年12月	1.40	1.20	2.10	1.40	0.80	0.80	1.90
85年1月	2.00	0.80	1.30	1.60	2.10	1.50	1.10
85年2月	0.90	1.10	1.30	1.20	1.60	1.40	1.80
85年3月	1.00	0.90	1.70	0.50	2.20	1.80	1.90
85年4月	1.80	1.60	0.70	1.00	0.70	0.70	0.70
85年5月	0.70	1.00	0.90	0.80	0.80	1.00	0.90
85年6月	1.30	1.60	1.10	1.60	0.90	0.90	0.70
85年7月	1.10	2.00	0.40	2.30	0.50	1.10	2.00
85年8月	0.70	0.70	0.80	1.00	0.60	* 3.80	0.70
85年9月	0.90	0.50	1.10	0.50	0.90	0.40	0.70
85年10月	0.60	1.00	0.60	0.40	0.60	0.40	0.70
85年11月	1.10	0.80	0.30	0.60	0.20	1.20	0.40
85年12月	1.30	0.40	1.30	0.50	0.70	0.60	1.70
86年1月	0.60	0.40	0.70	0.50	0.50	0.70	0.70
86年2月	0.40	0.60	1.00	0.90	1.50	1.00	0.80
86年3月	0.70	0.40	0.80	0.50	0.90	0.30	0.90
86年4月	0.50	0.30	0.60	0.40	0.40	0.50	0.60
86年5月	0.70	0.80	0.80	0.50	0.60	1.10	0.60
86年6月	0.50	0.40	0.20	0.30	0.60	0.60	0.50
86年7月	0.46	0.34	0.44	0.54	0.50	1.05	0.69
86年8月	0.84	0.69	0.56	0.69	0.76	1.18	0.85
86年9月	1.41	0.80	0.31	0.38	0.68	0.41	0.91
86年10月	0.60	0.50	0.70	0.50	0.30	0.60	0.70
86年11月	0.94	0.59	0.78	0.80	0.48	0.98	0.36
86年12月	1.49	0.61	0.68	0.70	0.86	0.89	1.21

表3.1-8 核四施工環境監測歷年空氣品質一氧化碳8小時平均值(最大值)監測結果(續1)

(單為: ppm)

測 站	監測地點						
時 間	澳底國小	龍門社區	貢寮國小	福 隆海水浴場	川 島養殖池	石碇宮	貢寮焚化廠入口旁之民宅
87年1月	0.81	0.98	0.83	0.53	1.19	0.61	1.68
87年2月	1.20	0.63	1.03	0.90	0.50	1.39	1.30
87年3月	0.43	0.89	1.29	0.74	0.66	0.59	0.98
87年4月	1.10	0.50	0.60	0.60	0.70	0.60	0.60
87年5月	0.70	0.90	1.10	0.50	0.80	1.00	0.70
87年6月	1.00	0.40	0.90	0.30	0.20	0.50	0.40
87年7月	0.30	0.60	0.50	0.40	0.30	0.50	0.40
87年8月	0.20	0.30	0.70	0.70	0.20	0.80	0.40
87年9月	0.70	0.50	0.90	0.90	0.60	0.90	1.00
87年10月	0.90	0.30	0.40	0.30	0.60	0.40	0.60
87年11月	0.40	0.80	0.30	0.30	0.40	0.50	0.60
87年12月	0.70	0.60	0.30	0.60	0.30	0.80	0.50
88年1月	1.00	0.70	0.70	1.20	0.90	0.80	0.50
88年2月	0.80	0.70	0.80	0.70	0.50	0.60	1.20
88年3月	0.60	0.50	0.50	0.80	0.80	0.80	0.60
88年4月	0.60	0.80	0.70	0.80	0.60	0.70	0.70
88年5月	1.30	0.50	0.70	1.00	0.70	0.60	0.60
88年6月	0.70	0.50	0.30	0.80	0.70	0.70	0.70
88年7月	0.66	0.42	0.80	0.52	0.42	0.68	0.86
88年8月	0.51	0.45	0.54	0.52	0.47	0.54	0.39
88年9月	0.34	0.36	0.73	匚	0.46	0.76	0.45
88年10月	0.60	0.50	0.75	0.49	0.33	0.83	0.67
88年11月	0.71	0.48	0.39	0.15	0.63	0.75	0.91
88年12月	0.62	0.62	0.54	0.70	0.56	0.47	0.53
89年1月	-(註6)	-(註6)	0.90	0.70	0.70	0.80	0.70
89年2月	-(註6)	-(註6)	0.60	0.40	0.50	0.60	1.00
89年3月	-(註6)	-(註6)	0.70	0.60	0.40	1.10	1.30
89年4月	-(註6)	-(註6)	0.69	1.10	0.66	0.50	0.62
89年5月	-(註6)	-(註6)	0.65	0.43	0.41	0.55	0.58
89年6月	-(註6)	-(註6)	0.65	0.60	0.60	0.60	0.55
89年7月	-(註6)	-(註6)	0.29	0.51	0.30	0.57	0.33
89年8月	-(註6)	-(註6)	0.49	0.45	0.34	0.46	0.65
89年9月	-(註6)	-(註6)	0.82	0.50	0.33	0.61	0.76
89年10月	-(註6)	-(註6)	0.72	0.39	0.64	0.96	0.35
89年11月	-(註6)	-(註6)	-	-	-	-	-
89年12月	-(註6)	-(註6)	-	-	-	-	-
90年1月	-(註6)	-(註6)	-	-	-	-	-
90年2月	-(註6)	-(註6)	0.82	0.72	0.73	0.99	0.58
90年3月	-(註6)	-(註6)	0.75	0.79	0.77	0.57	0.77
90年4月	-(註6)	-(註6)	0.78	0.77	0.74	0.27	0.81
90年5月	-(註6)	-(註6)	0.95	0.87	0.21	0.55	0.93
90年6月	-(註6)	-(註6)	0.33	0.56	0.65	0.78	0.98
90年7月	-(註6)	-(註6)	0.29	0.80	0.47	0.97	0.70
90年8月	-(註6)	-(註6)	0.33	0.77	0.58	1.15	0.86
90年9月	-(註6)	-(註6)	1.38	0.62	0.56	0.90	0.56
90年10月	-(註6)	-(註6)	0.99	1.45	0.82	1.22	0.94
90年11月	-(註6)	-(註6)	0.86	1.33	0.85	1.18	0.86
90年12月	-(註6)	-(註6)	0.71	0.69	0.59	1.42	0.68
91年1月	-(註6)	-(註6)	0.35	0.76	1.05	0.66	0.75
91年2月	-(註6)	-(註6)	0.65	0.36	0.65	1.19	1.00
91年3月	-(註6)	-(註6)	0.93	0.71	0.83	1.24	1.12
91年4月	-(註6)	-(註6)	0.69	0.78	1.01	0.74	0.93
91年5月	-(註6)	-(註6)	0.50	0.76	0.41	1.08	0.79
91年6月	-(註6)	-(註6)	0.71	0.98	0.66	1.04	0.77
91年7月	-(註6)	-(註6)	0.80	0.68	0.50	1.20	0.57
91年8月	-(註6)	-(註6)	0.61	0.49	0.60	1.26	0.61
91年9月	-(註6)	-(註6)	0.61	0.61	0.68	0.95	0.85
91年10月	-(註6)	-(註6)	0.54	1.08	1.02	1.71	1.06
91年11月	-(註6)	-(註6)	0.47	1.04	0.90	1.03	0.78
91年12月	-(註6)	-(註6)	0.39	0.53	0.55	0.98	0.92

表3.1-8 核四施工環境監測歷年空氣品質一氧化碳8小時平均值(最大值)監測結果(續2)

(單為: ppm)

測 站	監測地點						
時 間	澳底國小	龍門社區	貢寮國小	福 隆海水浴場	川 島養殖池	石碇宮	貢寮焚化廠入口旁之民宅
92年1月	-(註6)	-(註6)	1.06	1.03	0.41	1.07	0.96
92年2月	-(註6)	-(註6)	0.84	0.74	0.70	1.17	0.99
92年3月	-(註6)	-(註6)	0.37	1.05	0.85	0.93	0.79
92年4月	-(註6)	-(註6)	0.69	0.66	0.81	0.83	1.19
92年5月	-(註6)	-(註6)	0.82	0.91	0.69	0.94	1.19
92年6月	-(註6)	-(註6)	0.71	0.64	0.60	1.09	0.80
92年7月	-(註6)	-(註6)	0.53	0.59	0.43	0.88	0.89
92年8月	-(註6)	-(註6)	0.63	0.54	0.36	1.57	0.50
92年9月	-(註6)	-(註6)	0.41	0.54	0.37	1.11	0.65
92年10月	-(註6)	-(註6)	0.48	0.41	0.43	1.16	0.70
92年11月	-(註6)	-(註6)	0.80	0.67	0.52	0.57	0.54
92年12月	-(註6)	-(註6)	0.44	0.90	0.58	0.35	1.04
93年1月	-(註6)	-(註6)	0.56	0.58	0.43	0.46	0.56
93年2月	-(註6)	-(註6)	0.51	0.75	0.69	0.91	0.48
93年3月	-(註6)	-(註6)	0.52	0.86	0.33	0.61	0.34
93年4月	-(註6)	-(註6)	0.46	0.57	0.37	1.07	0.57
93年5月	-(註6)	-(註6)	0.61	0.73	0.54	0.86	0.47
93年6月	-(註6)	-(註6)	0.70	0.64	0.58	0.66	1.00
93年7月	-(註6)	-(註6)	0.52	0.75	0.43	0.61	0.68
93年8月	-(註6)	-(註6)	0.42	0.41	0.69	1.00	0.57
93年9月	-(註6)	-(註6)	0.39	0.84	0.62	0.78	0.96
93年10月	-(註6)	-(註6)	0.48	0.20	1.10	0.73	0.45
93年11月	-(註6)	-(註6)	0.70	0.69	0.53	0.59	0.67
93年12月	-(註6)	-(註6)	0.63	0.56	0.75	1.01	0.99
94年1月	-(註6)	-(註6)	0.48	0.53	0.71	1.10	0.85
94年2月	-(註6)	-(註6)	0.75	0.70	0.55	0.95	0.87
94年3月	-(註6)	-(註6)	0.49	0.61	0.61	0.67	0.70
94年4月	-(註6)	-(註6)	0.50	0.50	0.70	0.50	0.50
94年5月	-(註6)	-(註6)	0.70	0.60	0.50	0.90	0.70
94年6月	-(註6)	-(註6)	0.50	0.50	0.80	0.80	0.70
94年7月	-(註6)	-(註6)	0.69	0.48	0.53	0.55	0.54
94年8月	-(註6)	-(註6)	0.26	0.65	0.56	0.55	0.43
94年9月	-(註6)	-(註6)	0.54	0.42	0.43	0.66	0.66
94年10月	-(註6)	-(註6)	0.71	0.25	0.45	0.87	0.55
94年11月	-(註6)	-(註6)	0.59	0.81	0.61	0.54	0.70
94年12月	-(註6)	-(註6)	0.60	0.50	0.70	0.65	0.42
95年1月	-(註6)	-(註6)	0.39	0.89	0.56	0.72	0.72
95年2月	-(註6)	-(註6)	0.70	0.58	0.42	0.40	0.68
95年3月	-(註6)	-(註6)	0.38	0.78	0.66	0.84	0.69
95年4月	-(註6)	-(註6)	0.53	0.40	0.80	0.99	0.55
95年5月	-(註6)	-(註6)	0.46	0.44	0.60	0.81	0.45
95年6月	-(註6)	-(註6)	0.33	0.43	0.25	0.62	0.36
95年7月	-(註6)	-(註6)	0.57	0.38	0.42	0.79	0.43
95年8月	-(註6)	-(註6)	0.80	0.72	0.63	0.87	1.03
95年9月	-(註6)	-(註6)	0.40	0.43	0.45	0.65	0.59
95年10月	-(註6)	-(註6)	0.60	0.60	0.60	0.50	0.60
95年11月	-(註6)	-(註6)	0.40	0.70	0.90	1.10	0.50
95年12月	-(註6)	-(註6)	0.40	1.10	0.60	1.10	0.80
96年1月	-(註6)	-(註6)	0.52	0.55	0.44	1.12	0.72
96年2月	-(註6)	-(註6)	0.76	0.52	0.59	0.77	0.82
96年3月	-(註6)	-(註6)	0.42	0.60	0.56	0.43	1.07
96年4月	-(註6)	-(註6)	0.70	0.60	0.40	0.60	0.50
96年5月	-(註6)	-(註6)	0.50	0.60	0.40	1.10	0.50
96年6月	-(註6)	-(註6)	0.60	0.60	0.50	0.70	0.60

表3.1-8 核四施工環境監測歷年空氣品質一氧化碳8小時平均值(最大值)監測結果(續3)

(單為: ppm)

測站 時間	監測地點						
	澳底國小	龍門社區	貢寮國小	福隆海水浴場	川島養殖池	石碇宮	貢寮焚化廠入口旁之民宅
96年7月	-(註6)	-(註6)	0.40	0.60	0.70	0.60	0.80
96年8月	-(註6)	-(註6)	0.70	0.40	0.50	0.60	0.30
96年9月	-(註6)	-(註6)	0.59	0.73	0.38	0.57	0.44
96年10月	-(註6)	-(註6)	0.40	0.71	0.54	0.39	0.57
96年11月	-(註6)	-(註6)	0.65	0.38	0.32	0.62	0.27
96年12月	-(註6)	-(註6)	0.43	0.44	0.34	0.46	0.91
97年1月	-(註6)	-(註6)	0.75	0.32	0.54	0.93	0.48
97年2月	-(註6)	-(註6)	0.57	0.63	0.49	0.94	0.55
97年3月	-(註6)	-(註6)	0.73	0.84	0.59	1.01	0.45
97年4月	-(註6)	-(註6)	0.34	0.55	0.71	0.75	0.45
97年5月	-(註6)	-(註6)	0.47	0.64	0.39	0.63	0.38
97年6月	-(註6)	-(註6)	0.81	0.43	0.45	0.87	0.39
97年7月	-(註6)	-(註6)	0.32	0.54	0.45	0.67	0.47
97年8月	-(註6)	-(註6)	0.44	0.40	0.60	0.80	0.33
97年9月	-(註6)	-(註6)	0.56	0.46	0.44	0.80	0.66
97年10月	-(註6)	-(註6)	0.41	0.39	0.35	0.45	1.13
97年11月	-(註6)	-(註6)	0.60	0.35	0.25	0.87	0.27
97年12月	-(註6)	-(註6)	0.62	0.31	0.43	0.83	0.40
98年1月	-(註6)	-(註6)	0.47	0.93	0.62	0.65	0.37
98年2月	-(註6)	-(註6)	0.53	0.48	0.94	0.69	0.54
98年3月	-(註6)	-(註6)	0.33	0.51	0.62	0.75	1.05
98年4月	-(註6)	-(註6)	0.51	0.38	0.68	0.73	0.38
98年5月	-(註6)	-(註6)	0.34	0.40	0.32	0.50	0.34
98年6月	-(註6)	-(註6)	0.54	0.39	0.44	0.59	0.54
98年7月	-(註6)	-(註6)	0.33	0.23	0.45	0.55	0.28
98年8月	-(註6)	-(註6)	0.33	0.35	0.31	0.48	0.38
98年9月	-(註6)	-(註6)	0.56	0.38	0.61	0.61	0.72
98年10月	-(註6)	-(註6)	0.62	0.67	0.56	0.45	0.54
98年11月	-(註6)	-(註6)	0.45	0.56	0.60	0.71	0.53
98年12月	-(註6)	-(註6)	0.49	1.05	0.31	0.80	0.89
99年1月	-(註6)	-(註6)	0.51	0.53	0.43	1.18	0.86
99年2月	-(註6)	-(註6)	0.8	0.6	0.7	0.6	0.6
99年3月	-(註6)	-(註6)	0.6	0.7	0.6	0.9	1.8
99年4月	-(註6)	-(註6)	0.6	0.5	0.5	0.5	0.5
99年5月	-(註6)	-(註6)	0.4	0.6	0.3	0.5	0.3
99年6月	-(註6)	-(註6)	0.5	0.3	0.3	0.5	0.5
99年7月	-(註6)	-(註6)	0.5	0.2	0.4	0.5	0.3
99年8月	-(註6)	-(註6)	0.8	0.3	0.4	0.7	0.4
99年9月	-(註6)	-(註6)	0.4	0.6	0.4	0.3	0.4
99年10月	-(註6)	-(註6)	0.3	0.3	0.4	0.4	0.3
99年11月	-(註6)	-(註6)	0.4	0.7	0.2	0.5	0.8
99年12月	-(註6)	-(註6)	0.4	0.6	0.5	0.4	0.7
100年1月	-(註6)	-(註6)	0.4	1.5	0.3	0.6	0.2
100年2月	-(註6)	-(註6)	0.7	0.4	0.4	1.1	0.5
100年3月	-(註6)	-(註6)	0.8	0.6	0.6	0.2	0.5
100年4月	-(註6)	-(註6)	0.4	0.4	0.4	0.5	0.3
100年5月	-(註6)	-(註6)	0.3	0.5	0.6	0.4	0.4
100年6月	-(註6)	-(註6)	0.2	0.3	0.3	0.7	0.4

註：(1)空氣品質標準一氧化碳最大8小時平均值為9ppm。

(2)各測站平均值表示本空氣品質監測工作自82年以後之歷次監測結果之平均值。

(3)"*"表示本監測工作空氣品質歷次監測結果之最高值。

(4)"□"表受地震影響，電源中斷。

(5)"-"表示監測工作停止執行。

(6)澳底國小及龍門社區兩測站自89年1月起採用澳底及龍門自動連續監測站測值。

(7)一氧化碳有效位數表示依環檢所99年3月5日環檢一字第0990000919號函修正。

表3.1-9 核四施工環境監測歷年空氣品質非甲烷碳氫化合物日平均值(最大值)監測結果

(單位: ppm)

測 站	監測地點						
時 間	澳底國小	龍門社區	貢寮國小	福 隆海水浴場	川 島養殖池	石碇宮	貢寮焚化廠入口旁之民宅
82年8月	0.20	0.30	0.30	0.40	-	-	-
82年9月	0.10	0.50	0.30	0.10	-	-	-
82年10月	0.50	0.60	0.40	0.40	-	-	-
82年11月	0.50	0.40	0.30	0.40	-	-	-
82年12月	0.50	0.40	0.30	0.30	-	-	-
83年1月	0.10	0.60	0.20	0.30	-	-	-
83年2月	0.10	0.40	0.50	0.20	-	-	-
83年3月	0.20	0.30	0.20	0.20	-	-	-
83年4月	0.70	0.50	0.60	0.30	-	-	-
83年5月	0.40	0.30	0.60	0.40	-	-	-
83年6月	0.40	0.60	0.60	0.40	-	-	-
83年7月	0.50	0.30	0.40	0.80	-	-	-
83年8月	0.30	0.40	0.40	2.60	-	-	-
83年9月	1.00	0.30	0.30	0.90	-	-	-
83年10月	0.59	0.41	0.41	0.38	-	-	-
83年11月	1.19	0.34	0.92	0.30	-	-	-
83年12月	0.65	0.37	0.28	1.09	-	-	-
84年1月	0.15	0.29	0.15	0.12	0.30	0.40	0.21
84年2月	0.31	0.28	0.29	0.34	0.33	0.36	0.24
84年3月	0.06	0.18	0.22	0.21	0.20	0.24	0.09
84年4月	0.32	0.13	0.10	0.09	0.08	0.08	0.12
84年5月	0.36	0.33	0.18	0.23	0.38	0.17	0.14
84年6月	0.56	0.40	0.35	0.38	0.27	0.73	0.55
84年7月	0.12	0.24	0.29	0.63	0.43	0.12	0.36
84年8月	0.29	0.35	0.33	0.47	0.31	0.31	0.43
84年9月	0.28	0.27	0.26	0.29	0.30	0.18	0.37
84年10月	0.22	0.14	0.08	0.10	0.11	0.10	0.13
84年11月	0.22	0.20	0.39	0.21	0.47	0.27	0.39
84年12月	0.16	0.14	0.76	0.09	0.08	0.21	0.03
85年1月	0.22	0.14	0.08	0.19	0.21	0.26	0.19
85年2月	0.22	0.02	0.10	0.05	0.03	0.20	0.18
85年3月	0.21	0.10	0.16	0.16	0.12	0.07	0.25
85年4月	0.19	0.09	0.07	0.06	0.09	0.11	0.23
85年5月	0.27	0.32	0.10	0.19	0.10	0.15	0.51
85年6月	0.36	0.17	0.27	0.24	0.25	0.15	0.15
85年7月	0.32	0.09	0.07	0.36	0.09	0.12	0.47
85年8月	0.96	0.88	* 2.30	1.35	0.61	0.82	0.96
85年9月	0.76	0.42	0.27	0.32	0.54	0.45	0.48
85年10月	0.37	0.17	0.36	0.29	0.32	0.59	0.59
85年11月	0.36	0.50	0.43	0.41	0.26	0.29	0.21
85年12月	0.76	0.41	0.90	0.29	0.99	0.24	1.28
86年1月	0.26	0.21	0.62	0.36	0.23	0.31	0.30
86年2月	0.13	0.47	0.65	0.29	0.73	0.30	0.29
86年3月	0.20	0.16	0.10	0.30	0.11	0.14	0.18
86年4月	0.23	0.15	0.13	0.08	0.12	0.23	0.14
86年5月	0.23	0.17	0.60	0.15	0.08	0.12	0.20
86年6月	0.43	0.27	0.16	0.17	0.29	0.24	0.31
86年7月	0.33	0.93	0.44	0.77	0.16	0.28	0.21
86年8月	0.21	0.20	0.40	0.41	0.26	0.24	0.46
86年9月	0.36	0.35	0.30	0.14	0.38	0.19	0.23
86年10月	0.46	0.24	0.29	0.25	0.15	0.13	0.23
86年11月	0.21	0.12	0.14	0.22	0.13	0.14	0.12
86年12月	0.34	0.28	0.23	0.30	0.22	0.28	0.34

表3.1-9 核四施工環境監測歷年空氣品質非甲烷碳氫化合物日平均值(最大值)監測結果（續1）

(單位: ppm)

測 站	監測地點						
時 間	澳底國小	龍門社區	貢寮國小	福 隆海水浴場	川 島養殖池	石碇宮	貢寮焚化廠入口旁之民宅
87年1月	0.26	0.23	0.27	0.30	0.25	0.25	0.26
87年2月	0.51	0.30	0.34	0.17	0.20	0.19	0.40
87年3月	0.23	0.23	0.20	0.18	0.28	0.21	0.14
87年4月	0.41	0.32	0.29	0.28	0.32	0.26	0.32
87年5月	0.44	0.26	0.31	0.30	0.30	0.26	0.33
87年6月	0.52	0.18	0.32	0.17	0.30	0.24	0.26
87年7月	0.35	0.42	0.42	0.46	0.24	0.43	0.35
87年8月	0.18	0.24	0.26	0.76	0.41	0.27	0.26
87年9月	0.32	0.23	0.41	0.29	0.32	0.27	0.30
87年10月	0.44	0.36	0.44	0.25	0.29	0.16	0.22
87年11月	0.28	0.28	0.26	0.20	0.19	0.23	0.25
87年12月	0.25	0.24	0.24	0.27	0.26	0.26	0.21
88年1月	0.39	0.31	0.40	0.42	0.27	0.42	0.31
88年2月	0.48	0.32	0.32	0.27	0.25	0.23	0.43
88年3月	0.34	0.22	0.20	0.19	0.23	0.25	0.26
88年4月	0.49	0.20	0.24	0.31	0.35	0.29	0.30
88年5月	0.28	0.25	0.29	0.22	0.26	0.21	0.33
88年6月	0.29	0.22	0.33	0.22	0.26	0.37	0.23
88年7月	0.41	0.28	0.37	0.29	0.28	0.26	0.27
88年8月	0.33	0.24	0.27	0.31	0.23	0.38	0.30
88年9月	0.30	0.27	0.39	匚	0.35	0.46	0.34
88年10月	0.33	0.14	0.20	0.20	0.21	0.23	0.16
88年11月	0.62	0.20	0.25	0.29	0.19	0.20	0.22
88年12月	0.36	0.17	0.25	0.26	0.16	0.27	0.26
89年1月	0.39	0.32	0.21	0.20	0.15	0.26	0.33
89年2月	0.37	0.49	0.16	0.24	0.32	0.35	0.26
89年3月	0.26	0.58	0.25	0.19	0.19	0.40	0.29
89年4月	0.24	0.43	0.26	0.25	0.35	0.21	0.26
89年5月	0.58	0.53	0.24	0.17	0.21	0.30	0.53
89年6月	0.34	0.51	0.25	0.20	0.22	0.30	0.24
89年7月	0.36	0.54	0.28	0.22	0.21	0.23	0.74
89年8月	0.56	0.42	0.26	0.25	0.25	0.22	0.29
89年9月	0.53	0.48	0.22	0.23	0.20	0.29	0.20
89年10月	0.38	0.58	0.18	0.31	0.22	0.41	0.26
89年11月	0.24	0.55	-	-	-	-	-
89年12月	0.58	0.29	-	-	-	-	-
90年1月	0.34	0.37	-	-	-	-	-
90年2月	0.36	0.33	0.34	0.38	0.16	0.16	0.27
90年3月	0.41	0.32	0.20	0.20	0.27	0.35	0.31
90年4月	0.45	0.24	0.23	0.30	0.46	0.42	0.22
90年5月	0.22	0.53	0.23	0.23	0.41	0.37	0.23
90年6月	0.49	0.46	0.47	0.17	0.32	0.36	0.24
90年7月	0.36	0.44	0.39	0.29	0.25	0.29	0.37
90年8月	0.27	0.56	0.21	0.19	0.43	0.21	0.49
90年9月	0.22	0.48	0.40	0.21	0.47	0.40	0.51
90年10月	0.44	0.36	0.21	0.25	0.18	0.27	0.32
90年11月	0.28	0.28	0.33	0.36	0.29	0.21	0.21
90年12月	0.25	0.24	0.25	0.25	0.28	0.21	0.27
91年1月	0.24	0.20	0.27	0.21	0.30	0.21	0.33
91年2月	0.41	0.19	0.26	0.21	0.24	0.25	0.44
91年3月	0.66	0.28	0.36	0.24	0.36	0.26	0.48
91年4月	0.22	0.27	0.29	0.18	0.25	0.23	0.28
91年5月	0.24	0.28	0.28	0.21	0.20	0.23	0.33
91年6月	0.38	0.39	0.34	0.33	0.24	0.26	0.34
91年7月	0.37	0.28	0.34	0.18	0.20	0.30	0.29
91年8月	0.34	0.29	0.34	0.21	0.26	0.22	0.32
91年9月	0.20	0.32	0.29	0.24	0.20	0.24	0.35
91年10月	0.56	0.41	0.29	0.22	0.27	0.22	0.26
91年11月	0.89	0.36	0.29	0.23	0.28	0.31	0.23
91年12月	0.46	0.31	0.35	0.45	0.39	0.21	0.23

表3.1-9 核四施工環境監測歷年空氣品質非甲烷碳氫化合物日平均值(最大值)監測結果（續2）

(單位: ppm)

測 站 時 間	監測地點						
	澳底 國小	龍門 社區	貢寮 國小	福 隆 海水浴場	川 島 養殖池	石碇宮	貢寮焚化廠 入口旁之民宅
92年1月	0.21	0.35	0.44	0.18	0.38	0.24	0.18
92年2月	0.35	0.30	0.30	0.23	0.20	0.27	0.21
92年3月	0.33	0.54	0.29	0.16	0.30	0.28	0.23
92年4月	0.47	0.3.7	0.19	0.21	0.22	0.26	0.25
92年5月	0.43	0.32	0.25	0.22	0.16	0.30	0.26
92年6月	0.47	0.37	0.28	0.28	0.36	0.23	0.22
92年7月	0.56	0.39	0.22	0.33	0.27	0.31	0.26
92年8月	0.59	0.46	0.30	0.20	0.31	0.37	0.47
92年9月	0.30	0.38	0.26	0.48	0.27	0.23	0.53
92年10月	0.30	0.28	0.40	0.40	0.19	0.24	0.23
92年11月	0.25	0.31	0.25	0.19	0.36	0.22	0.31
92年12月	0.62	0.35	0.24	0.19	0.17	0.29	0.19
93年1月	0.49	0.33	0.37	0.18	0.32	0.33	0.26
93年2月	0.17	0.37	0.20	0.23	0.26	0.24	0.28
93年3月	0.16	0.34	0.18	0.16	0.18	0.29	0.27
93年4月	0.53	0.45	0.29	0.29	0.24	0.25	0.26
93年5月	0.60	0.35	0.27	0.23	0.28	0.36	0.27
93年6月	0.34	0.62	0.20	0.39	0.21	0.32	0.26
93年7月	0.61	0.68	0.46	0.33	0.35	0.32	0.35
93年8月	0.17	0.52	0.35	0.20	0.31	0.29	0.43
93年9月	0.50	0.68	0.29	0.23	0.27	0.39	0.33
93年10月	0.37	1.14	0.21	0.24	0.24	0.32	0.29
93年11月	0.83	0.96	0.17	0.29	0.22	0.27	0.27
93年12月	0.54	0.55	0.29	0.46	0.31	0.23	0.27
94年1月	0.42	0.62	0.31	0.25	0.25	0.31	0.25
94年2月	0.48	0.28	0.24	0.27	0.20	0.28	0.23
94年3月	0.46	0.19	0.25	0.25	0.41	0.53	0.37
94年4月	0.71	0.18	0.36	0.27	0.26	0.42	0.51
94年5月	0.60	0.48	0.25	0.25	0.34	0.23	0.26
94年6月	0.72	0.34	0.27	0.26	0.30	0.29	0.27
94年7月	0.89	0.20	0.39	0.29	0.25	0.35	0.29
94年8月	0.75	0.53	0.36	0.34	0.30	0.23	0.29
94年9月	0.76	0.61	0.40	0.21	0.25	0.29	0.39
94年10月	0.82	0.47	0.19	0.28	0.19	0.30	0.27
94年11月	0.44	0.28	0.27	0.14	0.14	0.27	0.50
94年12月	1.22	0.47	0.27	0.44	0.15	0.21	0.18
95年1月	1.24	0.41	0.32	0.28	0.44	0.28	0.27
95年2月	0.99	0.94	0.22	0.48	0.28	0.26	0.44
95年3月	0.34	0.30	0.19	0.28	0.19	0.23	0.21
95年4月	0.47	0.56	0.36	0.22	0.45	0.36	0.20
95年5月	0.45	0.39	0.23	0.30	0.23	0.25	0.21
95年6月	0.42	0.42	0.25	0.43	0.40	0.29	0.30
95年7月	0.44	0.24	0.21	0.23	0.27	0.29	0.32
95年8月	0.32	0.33	0.14	0.17	0.16	0.26	0.29
95年9月	0.45	0.32	0.19	0.20	0.22	0.24	0.26
95年10月	0.55	0.25	0.24	0.16	0.26	0.20	0.19
95年11月	0.41	0.29	0.27	0.19	0.11	0.21	0.22
95年12月	0.39	0.34	0.16	0.21	0.23	0.23	0.23
96年1月	1.17	0.20	0.14	0.22	0.17	0.27	0.26
96年2月	0.49	0.29	0.21	0.18	0.23	0.28	0.24
96年3月	0.29	0.18	0.61	0.17	0.20	0.21	0.31
96年4月	0.38	0.27	0.21	0.17	0.19	0.20	0.22
96年5月	0.54	0.28	0.22	0.23	0.19	0.31	0.26
96年6月	0.22	0.16	0.18	0.23	0.16	0.22	0.23

表3.1-9 核四施工環境監測歷年空氣品質非甲烷碳氫化合物日平均值(最大值)監測結果（續3）

(單位: ppm)

測站 時間	監測地點						
	澳底國小	龍門社區	貢寮國小	福隆海水浴場	川島養殖池	石碇宮	貢寮焚化廠入口旁之民宅
96年7月	0.28	0.20	0.17	0.17	0.26	0.21	0.26
96年8月	0.38	0.27	0.18	0.19	0.19	0.21	0.19
96年9月	0.38	0.51	0.15	0.24	0.12	0.17	0.17
96年10月	0.34	0.48	0.18	0.19	0.22	0.19	0.20
96年11月	0.25	0.38	0.19	0.14	0.13	0.17	0.17
96年12月	0.32	0.39	0.20	0.15	0.15	0.36	0.24
97年1月	0.42	0.48	0.25	0.20	0.18	0.24	0.19
97年2月	0.46	0.28	0.17	0.22	0.23	0.27	0.20
97年3月	0.52	0.30	0.23	0.22	0.24	0.33	0.20
97年4月	0.64	0.52	0.22	0.22	0.23	0.21	0.21
97年5月	0.29	0.29	0.21	0.18	0.21	0.20	0.13
97年6月	0.78	0.34	0.13	0.21	0.15	0.20	0.20
97年7月	0.62	0.35	0.17	0.24	0.18	0.27	0.20
97年8月	0.34	0.30	0.18	0.19	0.18	0.26	0.22
97年9月	0.33	0.25	0.21	0.22	0.20	0.20	0.21
97年10月	0.32	0.17	0.27	0.18	0.24	0.17	0.21
97年11月	0.62	0.17	0.14	0.17	0.18	0.27	0.18
97年12月	0.50	0.16	0.18	0.14	0.21	0.19	0.25
98年1月	0.30	0.14	0.18	0.19	0.18	0.18	0.15
98年2月	0.30	0.14	0.19	0.22	0.16	0.20	0.24
98年3月	0.32	0.14	0.15	0.15	0.24	0.28	0.17
98年4月	0.38	0.15	0.19	0.19	0.23	0.30	0.17
98年5月	0.39	0.17	0.13	0.16	0.17	0.24	0.19
98年6月	0.41	0.23	0.23	0.18	0.19	0.22	0.18
98年7月	0.37	0.23	0.17	0.17	0.26	0.21	0.20
98年8月	0.42	0.22	0.16	0.15	0.20	0.18	0.30
98年9月	0.13	0.13	0.15	0.19	0.21	0.23	0.20
98年10月	0.47	0.13	0.27	0.23	0.28	0.20	0.25
98年11月	0.42	0.21	0.21	0.16	0.23	0.17	0.28
98年12月	0.20	0.19	0.14	0.20	0.16	0.18	0.24
99年1月	0.37	0.27	0.16	0.18	0.16	0.32	0.21
99年2月	0.39	0.17	0.26	0.19	0.25	0.19	0.21
99年3月	0.35	0.31	0.19	0.20	0.18	0.25	0.24
99年4月	0.38	0.21	0.22	0.19	0.16	0.22	0.21
99年5月	0.40	0.16	0.20	0.25	0.20	0.23	0.16
99年6月	0.64	0.36	0.24	0.20	0.16	0.20	0.24
99年7月	0.39	0.28	0.21	0.18	0.15	0.20	0.24
99年8月	0.56	0.18	0.22	0.24	0.18	0.22	0.21
99年9月	0.35	0.17	0.22	0.16	0.16	0.27	0.19
99年10月	0.41	0.22	0.17	0.14	0.19	0.19	0.17
99年11月	0.56	0.34	0.17	0.24	0.11	0.20	0.17
99年12月	0.33	0.57	0.17	0.16	0.18	0.21	0.20
100年1月	0.33	0.52	0.16	0.19	0.22	0.20	0.16
100年2月	0.69	0.57	0.34	0.16	0.19	0.24	0.17
100年3月	0.51	0.48	0.18	0.18	0.23	0.15	0.14
100年4月	0.55	0.36	0.17	0.19	0.20	0.26	0.24
100年5月	0.36	0.47	0.21	0.19	0.24	0.18	0.23
100年6月	0.43	0.41	0.15	0.19	0.21	0.23	0.17

註：(1)空氣品質標準未對非甲烷碳氫化合物訂定限值。

(2)各測站平均值表示本空氣品質監測工作自82年以後之歷次監測結果之平均值。

(3)"*"表示本監測工作空氣品質歷次監測結果之最高值。

(4)"□"表受地震影響，電源中斷。

(5)"-"表示監測工作停止執行。

(6)澳底國小及龍門社區兩測站自89年1月起採用澳底及龍門自動連續監測站測值。

表3.1-10 核四施工環境監測歷年空氣品質非甲烷碳氫化合物小時平均值(最大值)監測結果

(單位: ppm)

測 站	監測地點						
時 間	澳底國小	龍門社區	貢寮國小	福 隆海水浴場	川 島養殖池	石碇宮	貢寮焚化廠入口旁之民宅
82年8月	0.30	0.30	0.70	0.60	-	-	-
82年9月	0.10	1.10	0.40	0.10	-	-	-
82年10月	0.80	0.90	0.70	0.60	-	-	-
82年11月	0.80	0.50	0.50	0.80	-	-	-
82年12月	1.10	0.50	0.60	0.40	-	-	-
83年1月	0.30	0.80	0.30	1.90	-	-	-
83年2月	0.20	0.50	1.10	0.80	-	-	-
83年3月	0.50	0.60	0.30	0.80	-	-	-
83年4月	1.10	1.80	0.80	0.50	-	-	-
83年5月	2.00	0.50	0.70	0.50	-	-	-
83年6月	0.80	0.70	0.90	0.80	-	-	-
83年7月	0.70	0.70	0.60	1.40	-	-	-
83年8月	0.74	2.30	1.17	5.87	-	-	-
83年9月	1.97	0.80	0.76	1.67	-	-	-
83年10月	1.09	0.89	0.78	0.62	-	-	-
83年11月	3.24	0.77	2.69	0.57	-	-	-
83年12月	2.56	0.76	0.39	3.55	-	-	-
84年1月	0.29	0.92	0.23	0.28	0.77	0.89	0.51
84年2月	0.71	0.60	0.64	0.76	0.78	0.83	0.58
84年3月	0.12	0.35	0.50	0.36	0.31	0.65	0.22
84年4月	0.61	0.80	0.90	0.24	0.24	0.23	0.40
84年5月	0.77	0.52	0.33	0.77	1.84	0.29	0.47
84年6月	0.94	0.76	0.94	0.92	1.14	0.97	0.96
84年7月	0.56	0.36	0.74	1.20	0.59	0.20	0.66
84年8月	0.43	0.58	0.49	0.70	0.85	0.67	0.68
84年9月	0.78	0.72	0.66	0.47	0.88	0.26	0.55
84年10月	0.79	0.51	0.15	1.46	0.18	0.22	0.29
84年11月	0.40	0.45	0.75	3.08	0.57	1.32	0.54
84年12月	0.33	1.02	1.32	0.17	0.19	0.80	0.16
85年1月	0.79	0.51	0.15	* 0.38	0.38	0.54	0.31
85年2月	0.61	0.04	0.87	0.16	0.07	0.30	0.24
85年3月	0.51	0.21	0.25	0.42	0.29	0.12	0.80
85年4月	0.52	0.85	0.19	0.18	0.23	0.68	0.39
85年5月	0.48	0.85	0.19	0.48	0.28	0.45	0.58
85年6月	0.76	0.34	0.73	0.70	0.91	0.39	0.45
85年7月	0.89	0.18	0.15	2.34	0.31	0.38	0.92
85年8月	1.57	2.00	* 4.40	1.50	0.90	0.82	2.30
85年9月	1.76	0.86	0.71	0.54	0.70	0.60	1.03
85年10月	0.61	0.29	0.95	0.46	0.61	1.05	1.08
85年11月	0.60	0.57	0.57	0.67	1.49	0.60	0.62
85年12月	0.97	0.49	1.07	0.63	1.27	0.40	1.70
86年1月	0.40	0.30	0.93	0.55	0.37	0.48	0.49
86年2月	0.24	0.60	0.80	0.47	0.90	0.41	0.42
86年3月	0.38	0.35	0.35	2.53	0.28	0.72	0.28
86年4月	0.43	0.20	0.37	0.15	0.35	0.45	0.37
86年5月	0.68	0.29	0.70	0.37	0.13	0.20	0.29
86年6月	0.65	0.37	0.27	0.48	0.52	0.39	0.64
86年7月	0.54	1.20	0.66	0.83	0.29	0.41	0.40
86年8月	0.30	0.48	0.65	0.65	0.53	0.36	0.84
86年9月	0.71	0.65	0.55	0.18	0.65	0.43	0.51
86年10月	0.76	0.36	0.37	0.34	0.23	0.17	0.76
86年11月	0.27	0.18	0.23	0.27	0.20	0.22	0.27
86年12月	0.50	0.38	0.41	0.54	0.33	0.47	0.49

表3.1-10 核四施工環境監測歷年空氣品質非甲烷碳氫化合物小時平均值(最大值)監測結果（續1）

(單位: ppm)

測 站	監測地點						
時 間	澳底國小	龍門社區	貢寮國小	福 隆海水浴場	川 島養殖池	石碇宮	貢寮焚化廠入口旁之民宅
87年1月	0.30	0.26	0.34	0.33	0.28	0.26	0.30
87年2月	0.92	0.47	0.62	0.33	0.30	0.29	0.80
87年3月	0.30	0.42	0.33	0.27	0.53	0.32	0.30
87年4月	0.68	0.41	0.61	0.46	0.45	0.34	0.53
87年5月	0.77	0.51	0.51	0.53	0.45	0.34	0.64
87年6月	0.82	0.23	0.48	0.20	0.41	0.38	0.38
87年7月	0.59	0.53	0.56	0.64	0.39	0.62	0.67
87年8月	0.23	0.37	0.43	1.30	0.61	0.35	0.35
87年9月	0.53	0.31	0.58	0.34	0.54	0.35	0.53
87年10月	0.90	0.41	0.72	0.35	0.36	0.50	0.32
87年11月	0.41	0.36	0.45	0.22	0.25	0.40	0.34
87年12月	0.47	0.32	0.35	0.53	0.30	0.33	0.25
88年1月	0.58	0.43	0.48	0.90	0.61	0.69	0.34
88年2月	0.64	0.56	0.37	0.54	0.27	0.27	0.68
88年3月	0.52	0.36	0.60	0.32	0.43	0.41	0.48
88年4月	0.75	0.29	0.45	0.43	0.40	0.53	0.57
88年5月	0.60	0.40	0.46	0.26	0.40	0.30	0.47
88年6月	0.88	0.30	0.46	0.30	0.29	0.62	0.29
88年7月	0.57	0.37	0.48	0.35	0.47	0.48	0.47
88年8月	0.46	0.26	0.34	0.39	0.29	0.54	0.37
88年9月	0.39	0.35	0.52	匚	0.38	0.57	0.38
88年10月	0.44	0.16	0.24	0.26	0.39	0.33	0.20
88年11月	0.90	0.25	0.50	0.50	0.30	0.24	0.44
88年12月	0.56	0.26	0.32	0.54	0.19	0.33	0.38
89年1月	0.80	0.62	0.38	0.42	0.16	0.42	0.51
89年2月	0.78	0.83	0.42	0.30	0.45	0.56	0.42
89年3月	0.78	0.87	0.53	0.39	0.25	0.66	0.50
89年4月	0.56	0.83	0.32	0.39	0.68	0.28	0.44
89年5月	0.91	0.85	0.43	0.42	0.25	0.35	0.61
89年6月	0.70	0.82	0.45	0.31	0.30	0.38	0.38
89年7月	0.57	0.84	0.30	0.31	0.43	0.28	2.69
89年8月	0.77	0.81	0.39	0.28	0.46	0.33	0.53
89年9月	0.78	0.81	0.30	0.28	0.22	0.39	0.32
89年10月	0.66	0.86	0.27	0.41	0.32	0.57	0.31
89年11月	0.42	0.71	-	-	-	-	-
89年12月	0.81	0.43	-	-	-	-	-
90年1月	0.44	0.54	-	-	-	-	-
90年2月	0.82	0.65	0.42	0.65	0.21	0.27	0.43
90年3月	0.75	0.73	0.37	0.32	0.40	0.44	0.52
90年4月	0.90	0.43	0.34	0.49	0.56	0.55	0.32
90年5月	0.33	0.78	0.47	0.39	0.65	0.53	0.32
90年6月	0.79	0.84	0.59	0.22	0.38	0.44	0.32
90年7月	0.64	0.75	0.47	1.25	0.37	0.45	2.96
90年8月	0.56	0.87	0.94	0.34	0.55	0.80	0.62
90年9月	0.43	0.70	0.58	0.26	0.60	0.83	0.74
90年10月	0.41	0.51	0.36	0.56	0.36	0.63	0.67
90年11月	0.40	0.39	0.54	0.58	0.48	0.41	0.46
90年12月	0.43	0.38	0.40	0.29	0.32	0.32	0.37
91年1月	0.45	0.48	0.40	0.22	0.46	0.85	1.06
91年2月	0.67	0.45	0.49	0.22	0.45	0.40	0.63
91年3月	0.98	0.51	0.42	0.35	0.53	0.30	0.70
91年4月	0.44	0.88	0.53	0.24	0.30	0.32	0.38
91年5月	0.45	0.68	0.38	0.28	0.25	0.34	0.49
91年6月	0.85	0.53	0.47	0.44	0.39	0.39	0.46

表3.1-10 核四施工環境監測歷年空氣品質非甲烷碳氫化合物小時平均值(最大值)監測結果（續2）

(單位: ppm)

測 站	監測地點						
時 間	澳底國小	龍門社區	貢寮國小	福 隆海水浴場	川 島養殖池	石碇宮	貢寮焚化廠入口旁之民宅
91年7月	0.64	0.51	0.55	0.25	0.25	0.56	0.48
91年8月	0.58	0.53	0.43	0.25	0.29	0.33	0.54
91年9月	0.45	0.52	0.38	0.29	0.39	0.38	0.76
91年10月	0.89	0.50	0.37	0.40	0.39	0.24	0.29
91年11月	0.93	0.86	0.39	0.35	0.42	0.62	0.48
91年12月	0.71	0.75	0.41	0.56	0.51	0.34	0.28
92年1月	0.38	0.54	0.59	0.22	0.54	0.28	0.31
92年2月	0.77	0.61	0.44	0.36	0.25	0.43	0.26
92年3月	0.61	0.59	0.44	0.18	0.45	0.69	0.40
92年4月	0.77	0.74	0.30	0.25	0.25	0.35	0.36
92年5月	0.90	0.46	0.37	0.34	0.18	0.38	0.41
92年6月	0.90	0.65	0.34	0.31	0.45	0.40	0.28
92年7月	1.71	0.75	0.30	0.50	0.37	0.44	0.31
92年8月	1.23	0.89	0.47	0.32	0.40	0.54	0.61
92年9月	0.54	0.75	0.33	0.65	0.59	0.61	0.60
92年10月	0.57	0.62	0.49	0.44	0.23	0.34	0.34
92年11月	0.44	0.54	0.44	0.25	0.40	0.29	0.99
92年12月	1.19	0.76	0.31	0.24	0.24	0.31	0.22
93年1月	1.20	0.65	0.43	0.21	0.53	0.35	0.35
93年2月	0.34	0.64	0.25	0.38	0.31	0.35	0.56
93年3月	0.19	0.46	0.25	0.18	0.19	0.41	0.34
93年4月	0.99	0.93	0.39	0.35	0.35	0.31	0.32
93年5月	0.72	0.48	0.34	0.34	0.40	0.46	0.35
93年6月	0.70	0.82	0.26	0.41	0.27	0.39	0.58
93年7月	0.92	2.83	0.52	0.47	0.48	0.43	0.53
93年8月	1.19	0.77	0.38	0.34	0.44	0.45	0.48
93年9月	0.95	0.96	0.34	0.28	0.32	0.46	0.49
93年10月	0.82	1.66	0.31	0.32	0.26	0.37	0.46
93年11月	1.35	1.7	0.25	0.31	0.26	0.36	0.34
93年12月	0.76	0.71	0.34	0.55	0.36	0.33	0.34
94年1月	0.75	0.96	0.52	0.30	0.31	0.35	0.31
94年2月	0.64	0.59	0.29	0.28	0.25	0.43	0.28
94年3月	0.64	0.51	0.28	0.27	0.48	0.62	0.48
94年4月	1.10	0.71	0.39	0.34	0.31	0.49	0.56
94年5月	0.99	0.98	0.28	0.33	0.37	0.31	0.33
94年6月	0.99	0.41	0.30	0.32	0.34	0.36	0.35
94年7月	0.99	0.94	0.48	0.35	0.33	0.41	0.34
94年8月	0.98	1.87	0.43	0.38	0.33	0.30	0.43
94年9月	0.97	0.74	0.47	0.27	0.33	0.41	0.43
94年10月	1.00	0.60	0.23	0.34	0.26	0.39	0.32
94年11月	0.55	0.39	0.35	0.36	0.35	0.42	0.55
94年12月	1.54	0.66	0.22	0.33	0.14	0.18	0.17
95年1月	1.64	0.95	0.38	0.40	0.52	0.59	0.53
95年2月	1.47	0.64	0.25	0.67	0.48	0.33	0.61
95年3月	0.66	0.59	0.25	0.54	0.22	0.39	0.35
95年4月	0.49	0.82	0.42	0.36	0.50	0.60	0.47
95年5月	0.49	0.41	0.27	0.47	0.27	0.33	0.27
95年6月	0.49	0.48	0.30	0.54	0.47	0.43	0.37
95年7月	0.48	0.29	0.36	0.45	0.68	0.42	0.42
95年8月	0.46	0.42	0.27	0.24	0.17	0.60	0.57
95年9月	0.58	0.42	0.23	0.96	0.30	0.43	0.35
95年10月	0.82	0.40	0.29	0.21	0.29	0.32	0.27
95年11月	0.66	0.67	0.32	0.21	0.17	0.43	0.29
95年12月	0.52	0.81	0.17	0.30	0.23	0.26	0.31
96年1月	1.46	0.48	0.16	0.35	0.24	0.39	0.33
96年2月	0.67	0.92	0.29	0.19	0.36	0.38	0.53
96年3月	0.40	0.36	2.62	0.20	0.22	0.33	1.20
96年4月	0.50	0.65	0.27	0.23	0.24	0.34	0.99
96年5月	0.61	0.41	0.31	0.29	0.22	0.56	0.32
96年6月	0.30	0.20	0.23	0.31	0.28	0.30	0.41

表3.1-10 核四施工環境監測歷年空氣品質非甲烷碳氫化合物小時平均值(最大值)監測結果（續3）

(單位: ppm)

測站 時間	監測地點						
	澳底國小	龍門社區	貢寮國小	福隆海水浴場	川島養殖池	石碇宮	貢寮焚化廠入口旁之民宅
96年7月	0.40	0.30	0.28	0.25	0.38	0.29	0.43
96年8月	0.81	0.40	0.25	0.29	0.28	0.47	0.32
96年9月	0.61	0.68	0.21	0.31	0.22	0.37	0.23
96年10月	0.59	0.58	0.22	0.94	0.30	0.32	0.40
96年11月	0.38	1.13	0.23	0.27	0.17	0.26	0.44
96年12月	0.50	0.63	0.21	0.19	0.25	0.75	0.75
97年1月	0.50	0.62	0.33	0.25	0.24	0.46	0.51
97年2月	0.86	0.62	0.20	0.36	0.37	0.57	0.42
97年3月	0.84	0.52	0.30	0.28	0.31	0.41	0.26
97年4月	0.98	0.75	0.32	0.29	0.31	0.37	0.38
97年5月	0.68	0.39	0.23	0.29	0.22	0.30	0.20
97年6月	1.27	0.63	0.25	0.29	0.25	0.37	0.50
97年7月	0.96	0.79	0.25	0.35	0.30	0.34	0.30
97年8月	0.68	0.48	0.19	0.24	0.46	0.54	0.26
97年9月	0.44	0.33	0.28	0.29	0.25	0.34	0.26
97年10月	0.48	0.34	0.34	0.24	0.34	0.35	0.28
97年11月	0.77	0.36	0.20	0.20	0.27	0.53	0.32
97年12月	0.72	0.32	0.25	0.18	0.32	0.27	0.40
98年1月	0.60	0.32	0.25	0.30	0.24	0.26	0.22
98年2月	0.77	0.48	0.29	0.35	0.20	0.33	0.39
98年3月	0.84	0.41	0.20	0.27	0.28	0.56	0.27
98年4月	1.66	0.27	0.32	0.23	0.29	0.55	0.25
98年5月	0.50	0.38	0.21	0.22	0.22	0.42	0.39
98年6月	0.98	0.38	0.34	0.22	0.22	0.47	0.23
98年7月	0.61	0.48	0.22	0.22	0.29	0.29	0.30
98年8月	0.85	0.39	0.30	0.20	0.25	0.45	1.58
98年9月	0.82	0.44	0.23	0.24	0.29	0.41	0.32
98年10月	0.64	0.21	0.34	0.38	0.33	0.50	0.37
98年11月	0.68	1.44	0.36	0.19	0.31	0.36	0.61
98年12月	0.29	0.27	0.21	0.33	0.20	0.33	0.55
99年1月	1.30	1.35	0.22	0.31	0.22	0.49	0.36
99年2月	0.55	0.65	0.53	0.28	0.45	0.29	0.37
99年3月	0.48	2.12	0.28	0.31	0.29	0.41	0.41
99年4月	0.48	0.34	0.38	0.31	0.24	0.36	0.35
99年5月	0.50	0.77	0.30	0.33	0.28	0.48	0.27
99年6月	1.26	1.93	0.57	0.30	0.26	0.44	0.86
99年7月	1.14	0.74	0.31	0.22	0.17	0.47	0.94
99年8月	0.79	0.56	0.32	0.45	0.24	0.34	0.34
99年9月	0.47	0.38	0.34	0.19	0.17	0.37	0.36
99年10月	0.85	0.39	0.22	0.18	0.21	0.30	0.23
99年11月	0.94	0.50	0.23	0.63	0.15	0.39	0.29
99年12月	0.77	3.84	0.23	0.37	0.26	0.31	0.28
100年1月	0.64	0.79	0.26	0.21	0.24	0.32	0.17
100年2月	1.11	2.89	0.49	0.17	0.24	0.32	0.20
100年3月	1.30	0.82	0.26	0.28	0.27	0.22	0.17
100年4月	0.97	0.60	0.31	0.30	0.25	0.29	0.27
100年5月	0.60	1.90	0.30	0.27	0.28	0.25	0.40
100年6月	0.96	0.81	0.24	0.28	0.28	0.26	0.36

註：(1)空氣品質標準未對非甲烷碳氫化合物訂定限值。

(2)各測站平均值表示本空氣品質監測工作自82年以後之歷次監測結果之平均值。

(3)"*"表示本監測工作空氣品質歷次監測結果之最高值。

(4)"□"表受地震影響，電源中斷。

(5)"-"表示監測工作停止執行。

(6)澳底國小及龍門社區兩測站自89年1月起採用澳底及龍門自動連續監測站測值。

表3.1-11 核四台2省道與102甲縣道交叉口施工期間環境監測歷年噪音監測結果統計表

單位：dB(A)

測站名稱：台2省道與102甲縣道交叉口（第三類管制區內緊鄰8公尺（含）以上道路）								
環境音量標準	註1 $L_{早}$：75(73)		註1 $L_{日}$：76(75)		註1 $L_{晚}$：75(73)		註1 $L_{夜}$：73(70)	
	註2 —		註2 $L_{日}$：76		註2 $L_{晚}$：75		註2 $L_{夜}$：72	
監測時間	非假日	假日	非假日	假日	非假日	假日	非假日	假日
84年01月	74.8	75.5 *	76.7 *	76.7 *	76.3 *	74.4	75.7 *	72.6
84年03月	76.1 *	76.0 *	77.6 *	76.8 *	74.7	73.9	73.8 *	73.8 *
84年05月	76.2 *	75.5 *	76.9 *	82.8 *	74.5	74.5	73.1 *	72.0
84年08月	78.3 *	76.5 *	78.4 *	76.8 *	76.0 *	74.7	75.8 *	74.2 *
84年10月	78.5 *	76.5 *	79.3 *	78.6 *	76.2 *	74.4	74.8 *	73.5 *
84年12月	78.6 *	78.3 *	79.7 *	78.5 *	77.3 *	78.0 *	76.9 *	76.2 *
85年01月	75.0	74.8	76.6 *	75.4	73.0	73.7	72.8	72.9
85年04月	80.0 *	80.0 *	80.0 *	79.9 *	78.9 *	78.3 *	78.4 *	78.3 *
85年05月	76.9 *	75.4 *	79.1 *	75.8	73.7	72.5	73.4 *	73.0
85年08月	74.3	71.6	74.3	73.8	74.7	73.1	70.4	69.1
85年10月	76.7 *	75.7 *	77.2 *	75.3	75.2 *	73.6	73.6 *	72.7
85年12月	76.6 *	76.1 *	77.2 *	76.6 *	76.1 *	74.3	73.9 *	73.0
86年02月	82.0 *	80.4 *	82.2 *	80.2 *	79.0 *	78.7 *	83.3 *	78.4 *
86年04月	78.4 *	75.8 *	78.2 *	76.1 *	74.3	73.8	74.2 *	73.3 *
86年05月	79.0 *	77.6 *	77.9 *	76.6 *	74.0	73.2	75.4 *	74.9 *
86年08月	75.5 *	72.3	74.0	72.5	72.1	71.2	71.9	70.0
86年10月	72.4	73.3	71.9	72.9	67.1	68.4	69.4	69.8
86年11月	74.6	73.1	74.1	73.7	71.1	71.2	72.6	70.9
87年02月	74.6	67.1	76.9 *	69.2	77.7 *	68.4	72.7	70.1
87年04月	69.5	69.1	74.4	67.1	66.0	71.1	73.8 *	71.5
87年06月	74.1	69.7	75.3	75.1	73.1	73.2	74.7 *	74.8 *
87年08月	75.2 *	72.1	81.6 *	76.0	76.4 *	76.1 *	74.7 *	73.4 *
87年09月	81.0 *	75.7 *	79.1 *	80.6 *	80.2 *	78.5 *	79.2 *	76.9 *
87年12月	74.2	73.9	77.1 *	77.5 *	77.6 *	82.2 *	78.9 *	76.6 *
88年01月	74.8	73.5	75.1	78.9 *	74.5	76.3 *	75.6 *	76.9 *
88年04月	77.4 *	78.3 *	80.2 *	79.5 *	78.9 *	79.3 *	78.7 *	79.4 *
88年05月	71.7	74.3	72.5	74.0	71.3	72.4	71.2	72.0
88年06月	71.3	72.4	72.6	73.5	71.1	72.0	69.7	71.9
88年07月	72.5	71.6	73.9	74.3	72.3	73.4	69.0	72.8
88年08月	68.4	70.6	70.7	71.4	68.9	68.9	68.4	70.4
88年09月	73.5	72.9	74.1	74.6	71.8	72.2	75.2 *	71.5
88年10月	70.9	73.0	74.2	76.2 *	71.8	74.1	73.1 *	71.5
88年11月	68.8	75.3 *	77.6 *	77.1 *	79.3 *	75.9 *	72.9	75.9 *
88年12月	72.4	72.8	73.8	75.2	73.0	76.6 *	73.5 *	72.9
89年1月	73.4	71.4	75.3	75.6	72.6	73.9	74.1 *	71.9
89年2月	73.1	72.2	73.8	73.1	73.0	71.7	71.9	72.1
89年3月	74.8	75.8 *	76.3 *	77.7 *	75.8 *	77.1 *	75.2 *	73.6 *
89年4月	75.9 *	73.8	75.9	76.6 *	76.1 *	76.2 *	74.4 *	74.5 *
89年5月	75.1 *	70.4	75.1	74.4	73.6	75.6 *	72.3	72.6
89年6月	72.3	70.8	73.7	72.9	72.0	70.4	74.8 *	69.6
89年7月	68.0	72.8	74.3	74.8	72.7	73.3	71.6	71.6
89年8月	70.8	73.3	74.8	75.5	72.7	73.7	70.6	71.3
89年9月	73.0	74.3	75.9	77.5 *	74.3	77.7 *	73.3 *	73.0
89年10月	75.0	75.2 *	76.0	75.3	74.4	75.0	74.5 *	74.1 *
89年11月	-	-	-	-	-	-	-	-
89年12月	-	-	-	-	-	-	-	-

表3.1-11 核四台2省道與102甲縣道交叉口施工期間環境監測歷年噪音監測結果統計表（續1）

單位：dB(A)

測站名稱：台2省道與102甲縣道交叉口（第三類管制區內緊鄰8公尺（含）以上道路）								
環境音量標準	註1 $L_{早}$：75(73)		註1 $L_{日}$：76(75)		註1 $L_{晚}$：75(73)		註1 $L_{夜}$：73(70)	
	註2 —		註2 $L_{日}$：76		註2 $L_{晚}$：75		註2 $L_{夜}$：72	
監測時間	非假日	假日	非假日	假日	非假日	假日	非假日	假日
90年1月	-	-	-	-	-	-	-	-
90年2月	74.4	71.4	77.6 *	75.9	75.4 *	74.5	74.1 *	72.9
90年3月	71.9	72.6	75.4	75.4	73.1	74.4	73.6 *	72.3
90年4月	75.0	72.6	76.0	75.3	74.4	75.7 *	73.2 *	71.4
90年5月	74.9	74.0	76.6 *	75.7	75.3 *	75.2 *	75.0 *	75.2 *
90年6月	73.3	74.4	75.6	75.7	74.3	74.7	73.4 *	73.5 *
90年7月	74.1	72.3	75.1	74.6	73.1	73.7	71.7	71.8
90年8月	74.2	72.2	75.3	74.8	72.9	73.4	72.7	71.8
90年9月	74.9	73.5	75.1	75.3	74.3	75.7 *	72.9	73.5 *
90年10月	70.2	71.9	77.9 *	74.9	75.6 *	73.7	73.9 *	72.4
90年11月	76.0 *	72.9	76.5 *	76.0	74.5	75.1 *	74.3 *	74.6 *
90年12月	74.6	72.4	75.4	74.7	74.9	75.6 *	73.4 *	72.7
91年1月	71.7	68.6	73.3	74.9	72.6	71.8	71.7	70.2
91年2月	71.7	72.2	75.1	75.1	73.2	74.4	71.5	71.1
91年3月	71.7	70.9	74.8	75.4	72.0	72.9	71.4	71.0
91年4月	71.4	72.3	76.3 *	75.7	74.4	73.6	72.0	71.0
91年5月	71.1	71.1	77.0 *	73.0	74.8	72.1	70.8	72.8
91年6月	75.2 *	71.1	76.6 *	76.5 *	75.0	75.9 *	74.8 *	73.8 *
91年7月	74.8	75.3 *	79.8 *	77.2 *	75.7 *	75.3 *	75.6 *	74.0 *
91年8月	72.9	72.0	77.0 *	75.7	74.2	74.2	72.2	72.5
91年9月	74.6	75.0	76.6 *	76.2 *	75.4 *	74.6	75.1 *	73.1 *
91年10月	74.0	73.8	77.0 *	76.6 *	74.1	74.6	72.7	73.2 *
91年11月	73.9	72.9	76.8 *	76.1 *	74.5	75.3 *	73.6 *	75.6 *
91年12月	74.8	71.0	75.0	75.4	73.7	75.2 *	71.3	70.8
92年1月	74.3	72.1	75.7	75.2	74.2	74.5	72.7	72.5
92年2月	75.6 *	74.7	76.0	76.9 *	74.2	75.2 *	75.1 *	73.2 *
92年3月	73.7	73.9	76.3 *	75.9	75.2 *	73.5	73.4 *	73.3 *
92年4月	75.7 *	74.0	76.8 *	75.4	76.5 *	74.1	75.6 *	71.8
92年5月	75.1 *	73.5	76.2 *	76.7 *	74.9	74.2	73.4 *	72.3
92年6月	77.0 *	74.2	77.2 *	76.3 *	75.7 *	74.5	74.8 *	73.5 *
92年7月	75.5 *	73.9	76.4 *	77.5 *	74.3	76.6 *	73.8 *	75.3 *
92年8月	76.1 *	75.3 *	77.4 *	76.4 *	75.0	74.3	74.9 *	73.7 *
92年9月	73.7	73.6	75.8	76.1 *	78.1 *	75.9 *	74.2 *	73.3 *
92年10月	73.2	71.9	75.4	76.5 *	75.4 *	75.7 *	75.3 *	71.5
92年11月	71.8	68.4	76.4 *	74.6	73.4	75.8 *	74.4 *	70.5
92年12月	70.4	72.5	75.1	75.0	74.8	76.6 *	70.6	72.4
93年1月	73.8	68.4	75.4	74.9	72.1	72.8	72.3	71.0
93年2月	66.7	68.2	72.8	72.4	70.1	72.0	67.6	68.6
93年3月	69.0	69.0	72.9	72.9	72.0	70.6	69.4	69.1
93年4月	66.6	69.4	72.2	73.1	69.8	67.8	67.0	68.6
93年5月	71.2	70.8	76.1 *	76.7 *	74.5	73.3	71.8	71.7
93年6月	72.3	71.4	78.6 *	77.1 *	74.0	75.0	71.0	73.7 *
93年7月	71.8	71.9	74.8	75.1	72.2	73.4	71.5	72.0
93年8月	72.7	73.1	80.6 *	75.3	72.2	71.9	71.1	72.8
93年9月	71.0	71.2	76.6 *	74.0	72.0	69.8	72.0	71.4
93年10月	72.9	71.1	75.6	75.6	71.5	72.0	72.3	72.6
93年11月	76.1 *	70.4	72.5	71.6	70.9	67.9	70.7	69.8
93年12月	71.4	69.1	73.6	72.1	72.8	73.1	69.8	68.8

表3.1-11 核四台2省道與102甲縣道交叉口施工期間環境監測歷年噪音監測結果統計表（續2）

單位：dB(A)

測站名稱：台2省道與102甲縣道交叉口（第三類管制區內緊鄰8公尺（含）以上道路）								
環境音量標準	註1 $L_{早}$：75(73)		註1 $L_{日}$：76(75)		註1 $L_{晚}$：75(73)		註1 $L_{夜}$：73(70)	
	註2 —		註2 $L_{日}$：76		註2 $L_{晚}$：75		註2 $L_{夜}$：72	
監測時間	非假日	假日	非假日	假日	非假日	假日	非假日	假日
94年1月	73.5	71.9	77.5 *	77.5 *	72.7	73.5	72.5	72.8
94年2月	70.5	68.8	71.8	71.7	68.9	70.8	67.9	68.4
94年3月	70.5	71.8	72.6	74.8	70.4	71.9	71.2	70.7
94年4月	73.2	74.5	77.3 *	76.8 *	75.6 *	72.2	72.0	73.0
94年5月	73.6	72.5	77.0 *	76.4 *	74.0	74.5	74.7 *	73.0
94年6月	69.0	69.6	70.5	71.7	67.8	71.3	67.0	70.9
94年7月	71.5	71.5	76.7 *	75.5	71.7	72.0	72.1	73.1 *
94年8月	77.5 *	77.6 *	77.5 *	77.6 *	73.5	77.6 *	75.0 *	77.5 *
94年9月	72.7	69.7	76.7 *	77.0 *	74.7	77.5 *	70.6	71.8
94年10月	75.3 *	75.0	76.8 *	77.0 *	75.3 *	76.0 *	73.4 *	73.7 *
94年11月	70.9	73.8	76.4 *	77.8 *	74.8	72.4	71.6	72.0
94年12月	69.9	68.3	75.5	74.6	75.3 *	73.9	69.2	70.3
95年1月	67.0	64.5	71.2	71.7	68.5	67.7	66.2	66.8
95年2月	66.5	63.7	71.6	71.9	74.7	70.0	67.8	66.5
95年3月	70.4	70.9	75.5	74.8	70.9	72.3	71.7	71.6
95年4月	73.2	72.7	75.9	76.2 *	73.8	76.7 *	72.6	72.3
95年5月	73.0	72.2	75.1	73.7	73.5	71.4	73.7 *	72.0
95年6月	70.5	70.5	77.0 *	76.2 *	70.1	72.9	71.4	72.6
95年7月	74.3	71.3	75.4	73.5	73.0	72.3	70.8	71.2
95年8月	70.4	71.5	73.5	74.9	72.4	71.6	70.3	72.6
95年9月	70.5	71.3	75.1	75.6	74.7	72.8	71.9	71.7
95年10月	71.1	70.6	76.4 *	76.0	75.2 *	74.6	71.6	72.2
95年11月	69.3	70.9	74.7	73.1	73.1	70.7	71.0	71.9
95年12月	70.8	72.1	75.5	75.8	75.9 *	74.1	72.5	72.7
96年1月	72.4	72.7	78.5 *	74.7	73.9	73.3	72.8	71.8
96年2月	74.0	75.5 *	75.6	76.7 *	76.5 *	76.5 *	73.7 *	74.4 *
96年3月	72.7	71.8	74.1	74.7	74.5	73.3	71.9	71.9
96年4月	75.1 *	74.1	76.2 *	76.5 *	75.5 *	76.3 *	73.9 *	74.7 *
96年5月	75.0	71.6	75.7	71.0	70.7	69.2	72.6	71.7
96年6月	75.6 *	71.8	75.4	72.2	70.5	70.0	74.6 *	71.3
96年7月	73.8	74.0	74.1	74.3	68.8	71.4	72.5	73.6 *
96年8月	74.8	74.1	74.7	74.1	70.5	69.8	74.3 *	74.5 *
96年9月	74.3	73.6	74.5	73.0	71.2	69.3	73.1 *	71.4
96年10月	75.1 *	74.1	76.2 *	76.5 *	75.5 *	76.3 *	73.9 *	74.7 *
96年11月	74.0	72.4	72.9	74.2	68.9	67.9	70.9	70.3
96年12月	73.3	71.5	74.2	71.4	70.5	68.5	70.0	68.9
97年1月	75.1 *	74.1	76.2 *	76.5 *	75.5 *	76.3 *	73.9 *	74.7 *
97年2月	72.4	70.7	72.1	72.0	69.6	70.6	70.3	69.0
97年3月	72.9	71.0	73.4	71.6	70.9	67.2	69.9	68.0
97年4月	72.4	69.9	70.4	69.1	77.9 *	66.2	68.7	68.0
97年5月	71.2	71.2	71.4	71.0	67.5	66.8	68.2	67.9
97年6月	68.9	68.6	68.5	68.6	65.2	65.2	65.8	65.4
97年7月	70.0	68.8	70.8	68.6	66.4	63.9	66.2	65.5
97年8月	70.4	68.5	71.5	69.0	66.9	66.5	67.8	66.1
97年9月	69.3	69.1	71.3	70.5	67.3	67.0	66.5	66.7
97年10月	69.3	69.7	70.3	68.4	66.9	64.6	66.5	65.4
97年11月	69.8	67.5	70.9	71.3	68.2	71.4	67.5	65.7
97年12月	71.4	70.1	72.1	71.2	66.7	65.7	68.2	66.4

表3.1-11 核四台2省道與102甲縣道交叉口施工期間環境監測歷年噪音監測結果統計表（續3）

單位：dB(A)

測站名稱：台2省道與102甲縣道交叉口（第三類管制區內緊鄰8公尺（含）以上道路）								
環境音量標準	註1 $L_{早}$：75(73)		註1 $L_{日}$：76(75)		註1 $L_{晚}$：75(73)		註1 $L_{夜}$：73(70)	
	註2 —		註2 $L_{日}$：76		註2 $L_{晚}$：75		註2 $L_{夜}$：72	
監測時間	非假日	假日	非假日	假日	非假日	假日	非假日	假日
98年1月	71.4	69.4	71.2	70.0	68.3	68.2	69.9	68.4
98年2月	70.6	68.9	70.3	69.6	66.8	66.6	67.9	66.4
98年3月	70.9	67.8	72.1	68.8	66.3	66.9	67.3	66.6
98年4月	70.1	68.1	69.9	69.9	68.7	67.3	67.3	68.0
98年5月	70.6	69.9	69.0	70.0	67.3	67.4	66.9	68.2
98年6月	69.9	67.3	71.2	68.3	68.6	68.0	67.6	65.3
98年7月	69.6	67.9	71.3	68.6	69.4	65.8	67.5	65.6
98年8月	72.9	69.1	70.6	70.2	67.5	67.5	69.1	67.9
98年9月	71.8	70.2	71.1	70.6	68.5	69.0	68.6	67.2
98年10月	70.9	68.9	71.8	69.2	68.7	66.2	67.7	66.3
98年11月	73.4	72.2	72.5	72.0	70.5	68.6	70.0	69.0
98年12月	73.8	73.2	72.6	73.4	70.6	69.9	70.4	70.1
99年1月	—	—	72.5	72.0	69.5	65.9	70.7	70.3
99年2月	—	—	70.5	69.8	66.6	67.6	68.7	68.7
99年3月	—	—	72.7	72.4	69.5	67.4	71.0	69.9
99年4月	—	—	72.9	68.8	70.9	65.5	70.2	67.1
99年5月	—	—	73.5	69.1	68.2	66.2	69.2	67.4
99年6月	—	—	72.8	70.9	69.7	66.9	71.5	69.9
99年7月	—	—	72.5	71.7	68.9	67.4	71.1	71.0
99年8月	—	—	73.3	72.0	67.8	67.7	72.1 *	71.9
99年9月	—	—	72.2	70.2	68.1	67.3	71.7	71.1
99年10月	—	—	72.2	71.1	68.0	66.5	71.0	69.1
99年11月	—	—	72.6	70.5	69.3	65.7	71.4	69.8
99年12月	—	—	73.3	71.7	70.6	68.5	71.9	70.1
100年1月	—	—	75.4	69.2	70.2	65.5	70.5	66.9
100年2月	—	—	73.3	71.7	68.5	67.1	72.3 *	70.7
100年3月	—	—	71.9	69.1	68.6	66.5	71.5	67.6
100年4月	—	—	73.0	72.1	70.4	69.2	71.9	70.8
100年5月	—	—	73.2	72.3	69.7	66.2	72.2 *	71.5
100年6月	—	—	72.8	71.5	69.9	66.1	72.0	71.4
歷年min	66.5	63.7	68.5	67.1	65.2	63.9	65.8	65.3
歷年max	82.0 *	80.4 *	82.2 *	82.8 *	80.2 *	82.2 *	83.3 *	79.4 *
歷年平均	74.1	73.1	75.6	75.0	75.1 *	73.5	74.6 *	72.3 *
歷年中數值	73.2	72.2	75.1	74.8	73.0	72.9	72.0	71.8

註：1.行政院環保署，民國85年1月31日(85)環署空字第01467號令發布。
$L_{早}$：5:00 - 7:00、$L_{日}$：7:00 - 20:00、$L_{晚}$：20:00 -22:00、$L_{夜}$：82年12月以前22:00 - 5:00；83年1月以後0:00 - 05:00及22:00 - 24:00。

2.道路交通噪音環境音量標準，係依據99年1月21日行政院環境保護署環署空字第0990006225D號令修正發布之『環境音量標準』。
日間：第三、四類管制區指上午七時至晚上八時；晚間：第三、四類管制區指晚上八時至晚上十一時；
夜間：第三、四類管制區指晚上十一時至翌日上午七時。

3. "*" 表示超過法規標準值。歷年平均及歷年中數值統計時間自84/1迄今。

4.自89年11月至90年1月因行政院宣布暫停興建核能四廠發電工程，故暫停監測工作。

表3.1-12 核四鹽寮海濱公園施工期間環境監測歷年噪音監測結果統計表

單位：dB(A)

測站名稱：鹽寮海濱公園（第二類管制區內緊鄰8公尺（含）以上道路）								
環境音量標準	註1 $L_{早}$：70(66)		註1 $L_{日}$：74(69)		註1 $L_{晚}$：70(66)		註1 $L_{夜}$：67(62)	
	註2 —		註2 $L_{日}$：74		註2 $L_{晚}$：70		註2 $L_{夜}$：67	
監測時間	非假日	假日	非假日	假日	非假日	假日	非假日	假日
84年01月	78.4 *	77.4 *	80.0 *	77.7 *	77.9 *	75.4 *	76.5 *	74.9 *
84年03月	77.4 *	78.1 *	78.9 *	78.1 *	77.1 *	75.6 *	75.0 *	75.3 *
84年05月	78.3 *	76.8 *	78.5 *	73.5	76.1 *	73.1 *	75.6 *	74.8 *
84年08月	67.3	75.6 *	71.5	74.7 *	73.5 *	72.6 *	69.9 *	73.6 *
84年10月	75.5 *	74.8 *	75.5 *	75.0 *	73.5 *	72.8 *	74.6 *	72.2 *
84年12月	77.6 *	76.1 *	77.4 *	75.8 *	74.5 *	74.3 *	75.2 *	74.4 *
85年01月	76.0 *	76.5 *	76.7 *	75.5 *	73.0 *	74.6 *	73.9 *	74.3 *
85年04月	77.8 *	78.7 *	77.1 *	78.8 *	76.9 *	76.4 *	76.3 *	76.3 *
85年05月	76.7 *	76.2 *	76.0 *	74.6 *	74.8 *	71.0 *	74.4 *	73.1 *
85年08月	77.1 *	76.1 *	76.8 *	75.8 *	74.2 *	74.5 *	73.9 *	73.6 *
85年10月	77.9 *	76.0 *	77.9 *	75.8 *	75.8 *	75.8 *	75.5 *	75.5 *
85年12月	76.8 *	76.6 *	77.4 *	76.4 *	76.9 *	74.3 *	74.5 *	73.2 *
86年02月	70.8 *	69.3	71.8	70.3	69.1	69.0	68.7 *	67.9 *
86年04月	75.3 *	74.3 *	75.7 *	73.4	73.0 *	69.5	72.4 *	71.9 *
86年05月	78.9 *	78.2 *	78.0 *	77.1 *	74.8 *	74.4 *	76.9 *	75.7 *
86年08月	75.8 *	73.3 *	75.5 *	73.8	72.4 *	71.9 *	72.1 *	71.3 *
86年10月	75.3 *	74.7 *	76.2 *	75.3 *	72.9 *	71.3 *	71.7 *	71.0 *
86年11月	71.7 *	60.2	70.6	69.4	67.4	67.3	79.0 *	64.6
87年02月	78.2 *	79.2 *	77.6 *	76.9 *	78.4 *	74.0 *	75.2 *	75.7 *
87年04月	74.4 *	73.4 *	76.8 *	72.3	78.0 *	69.9	74.9 *	70.1 *
87年06月	60.6	67.0	70.1	70.2	63.8	69.1	64.0	70.5 *
87年08月	75.2 *	74.8 *	75.3 *	75.2 *	76.5 *	76.6 *	75.1 *	74.9 *
87年09月	75.4 *	70.8 *	70.8	74.7 *	72.1 *	73.6 *	71.8 *	75.4 *
87年12月	70.0	65.7	68.9	67.6	66.8	67.9	66.8	68.3 *
88年01月	65.6	65.4	68.6	67.3	65.4	64.6	65.3	68.9 *
88年04月	74.8 *	78.3 *	80.2 *	79.5 *	78.9 *	79.3 *	78.7 *	79.4 *
88年05月	71.7 *	74.3 *	72.5	74.0	71.3 *	72.4 *	71.2 *	72.0 *
88年06月	68.1	67.8	71.1	69.7	69.6	68.6	68.7 *	67.3 *
88年07月	68.2	68.8	72.7	70.0	71.0 *	66.2	69.8 *	68.2 *
88年08月	66.9	68.2	69.3	69.8	67.5	68.5	66.3	66.6
88年09月	63.1	69.5	67.8	67.2	68.3	65.4	67.7 *	64.4
88年10月	67.8	69.1	71.3	70.1	68.6	70.1 *	68.1 *	68.4 *
88年11月	69.0	66.5	68.5	68.6	69.8	68.3	67.3 *	66.8
88年12月	67.3	69.9	72.8	71.7	74.4 *	70.6 *	68.5 *	71.7 *
89年1月	70.0	73.2 *	76.1 *	77.4 *	73.1 *	70.9 *	72.5 *	73.7 *
89年2月	67.7	67.4	67.9	68.3	65.7	67.6	67.7 *	68.1 *
89年3月	70.3 *	69.0	71.2	73.5	72.4 *	69.3	69.8 *	70.1 *
89年4月	66.2	69.6	70.3	71.9	71.6 *	71.9 *	67.5 *	67.5 *
89年5月	70.5 *	69.2	70.5	70.3	69.5	71.0 *	70.1 *	69.4 *
89年6月	65.3	65.4	69.4	68.8	66.2	66.8	66.4	67.6 *
89年7月	65.9	64.6	68.8	69.5	66.3	69.4	66.8	66.8
89年8月	68.3	71.1 *	71.4	74.0	69.4	73.0 *	69.3 *	69.5 *
89年9月	68.6	70.6 *	73.9	72.5	70.4 *	72.3 *	69.6 *	71.6 *
89年10月	70.2 *	71.8 *	74.5 *	74.6 *	68.9	74.0 *	70.4 *	70.0 *
89年11月	-	-	-	-	-	-	-	-
89年12月	-	-	-	-	-	-	-	-

表3.1-12 核四鹽寮海濱公園施工期間環境監測
歷年噪音監測結果統計表（續1）

單位：dB(A)

測站名稱：鹽寮海濱公園（第二類管制區內緊鄰8公尺（含）以上道路）								
環境音量標準	註1 $L_{早}$：70(66)		註1 $L_{日}$：74(69)		註1 $L_{晚}$：70(66)		註1 $L_{夜}$：67(62)	
	註2 —		註2 $L_{日}$：74		註2 $L_{晚}$：70		註2 $L_{夜}$：67	
監測時間	非假日	假日	非假日	假日	非假日	假日	非假日	假日
90年1月	-	-	-	-	-	-	-	-
90年2月	66.2	72.0 *	74.5 *	73.5	75.2 *	73.6 *	72.1 *	72.8 *
90年3月	70.7 *	69.0	75.3 *	73.7	69.6	71.8 *	69.1 *	71.8 *
90年4月	68.8	69.8	73.5	72.2	72.1 *	70.5 *	69.9 *	69.8 *
90年5月	67.7	67.6	74.4 *	72.3	70.0	65.5	70.9 *	67.5 *
90年6月	56.3	70.9 *	75.1 *	73.7	73.0 *	71.1 *	69.2 *	71.4 *
90年7月	70.1 *	67.7	71.1	70.9	69.9	69.2	69.0 *	68.7 *
90年8月	64.4	67.7	70.1	72.2	69.1	72.0 *	66.7	68.7 *
90年9月	66.7	68.8	69.8	68.9	69.6	68.2	69.7 *	69.1 *
90年10月	69.5	69.3	71.4	71.8	69.0	69.7	69.4 *	69.5 *
90年11月	68.6	67.0	71.1	70.4	72.0 *	70.1 *	69.9 *	68.5 *
90年12月	66.6	66.1	69.9	69.6	68.3	66.6	67.5 *	65.9
91年1月	69.1	70.4 *	72.8	72.3	70.3 *	69.0	71.6 *	71.0 *
91年2月	69.2	73.2 *	74.2 *	73.2	72.7 *	71.5 *	72.1 *	71.5 *
91年3月	70.9 *	72.7 *	72.0	72.8	70.4 *	70.2 *	70.7 *	71.2 *
91年4月	70.3 *	72.0 *	73.0	72.9	72.4 *	69.1	71.2 *	70.2 *
91年5月	69.8	69.0	72.3	72.7	72.4 *	71.7 *	70.7 *	68.5 *
91年6月	68.5	68.6	70.5	71.2	70.9 *	68.9	69.2 *	68.1 *
91年7月	68.1	69.1	71.2	72.4	66.0	73.2 *	68.5 *	69.5 *
91年8月	69.7	68.9	72.8	73.2	71.0 *	70.1 *	68.9 *	69.3 *
91年9月	69.0	71.9 *	74.0	74.0	73.0 *	73.8 *	70.9 *	72.0 *
91年10月	67.9	68.7	74.7 *	70.8	70.1 *	70.8 *	68.9 *	68.3 *
91年11月	71.2 *	70.7 *	72.6	72.5	70.9 *	71.4 *	70.3 *	71.0 *
91年12月	68.5	71.3 *	75.0 *	74.3 *	72.4 *	73.1 *	70.2 *	72.4 *
92年1月	69.3	72.2 *	73.2	73.2	69.5	74.6 *	69.7 *	71.3 *
92年2月	66.0	68.7	71.3	70.8	69.2	69.1	68.6 *	68.4 *
92年3月	69.7	67.1	74.7 *	70.7	70.4 *	73.1 *	69.5 *	71.0 *
92年4月	67.7	67.7	70.6	72.8	69.4	71.2 *	68.9 *	68.6 *
92年5月	70.0	71.9 *	73.3	71.6	68.8	69.4	68.8 *	69.8 *
92年6月	68.7	68.0	73.7	70.3	66.5	68.1	68.6 *	68.0 *
92年7月	66.6	71.0 *	73.1	71.1	69.1	69.1	68.2 *	70.2 *
92年8月	69.7	68.9	74.0	72.2	69.7	70.2 *	69.6 *	70.4 *
92年9月	69.0	69.3	71.6	72.7	69.0	71.4 *	68.7 *	70.8 *
92年10月	72.9 *	69.5	72.6	72.3	70.1 *	69.0	70.8 *	70.6 *
92年11月	68.7	69.1	74.0	71.6	69.2	71.8 *	69.6 *	70.0 *
92年12月	69.2	67.8	71.8	72.1	71.5 *	70.5 *	70.1 *	69.9 *
93年1月	67.3	68.1	75.1 *	71.7	72.8 *	68.8	69.5 *	69.2 *
93年2月	69.9	69.8	74.4 *	73.7	74.2 *	71.3 *	71.4 *	70.4 *
93年3月	68.3	69.1	76.2 *	72.7	70.8 *	73.4 *	70.1 *	71.6 *
93年4月	70.9 *	68.8	74.6 *	72.0	70.8 *	70.1 *	70.3 *	71.0 *
93年5月	70.9 *	70.6 *	76.5 *	73.9	70.7 *	69.4	69.5 *	68.7 *
93年6月	67.0	67.9	74.7 *	71.6	69.8	69.4	68.9 *	69.9 *
93年7月	70.1 *	69.5	71.6	71.6	69.7	69.8	69.6 *	68.6 *
93年8月	70.1 *	70.7 *	72.5	70.9	68.9	70.0	70.8 *	68.9 *
93年9月	69.8	68.4	72.2	72.2	69.5	68.2	69.0 *	69.0 *
93年10月	67.0	69.1	70.9	71.6	71.7 *	69.5	68.6 *	69.5 *
93年11月	68.6	67.3	71.4	71.8	69.5	70.6 *	69.1 *	70.5 *
93年12月	70.0	69.5	72.7 *	72.9	70.5 *	72.1 *	70.6 *	69.6 *

表3.1-12 核四鹽寮海濱公園施工期間環境監測
歷年噪音監測結果統計表（續2）

單位：dB(A)

測站名稱：鹽寮海濱公園（第二類管制區內緊鄰8公尺（含）以上道路）								
環境音量標準	註1 $L_{早}$：70(66)		註1 $L_{日}$：74(69)		註1 $L_{晚}$：70(66)		註1 $L_{夜}$：67(62)	
	註2 —		註2 $L_{日}$：74		註2 $L_{晚}$：70		註2 $L_{夜}$：67	
監測時間	非假日	假日	非假日	假日	非假日	假日	非假日	假日
94年1月	69.1	69.9	72.2	71.8	70.1 *	69.0	70.6 *	70.8 *
94年2月	70.3 *	70.1 *	71.3	70.2	70.1 *	68.3	71.0 *	70.6 *
94年3月	70.6 *	70.8 *	72.0	71.8	73.1 *	68.6	71.5 *	70.7 *
94年4月	71.1 *	71.8 *	72.8	71.8	71.3 *	70.8 *	70.5 *	70.4 *
94年5月	71.5 *	71.9 *	72.3	72.7	70.9 *	70.0	71.7 *	70.5 *
94年6月	69.4	70.3 *	72.3	71.1	68.0	71.3 *	70.4 *	69.8 *
94年7月	71.5 *	69.0	71.9	71.5	70.4 *	71.7 *	70.2 *	71.4 *
94年8月	72.1 *	72.6 *	75.2 *	73.8	73.6 *	73.8 *	73.5 *	72.3 *
94年9月	70.3 *	73.4 *	72.8	73.4	69.5	70.8 *	71.1 *	72.1 *
94年10月	71.5 *	71.7 *	72.3	74.7 *	71.0 *	71.2 *	70.6 *	71.7 *
94年11月	70.2 *	70.4 *	73.2	71.3	73.0 *	70.3 *	71.5 *	70.5 *
94年12月	72.1 *	71.6 *	72.6	73.6	70.3 *	72.8 *	70.9 *	71.0 *
95年1月	71.4 *	70.0	72.3	71.8	72.7 *	71.1 *	71.2 *	70.6 *
95年2月	72.4 *	72.4 *	73.3	72.9	72.4 *	71.1 *	72.4 *	72.3 *
95年3月	70.7 *	71.5 *	72.2	74.5 *	72.1 *	73.0 *	72.0 *	71.9 *
95年4月	69.1	73.3 *	72.6	73.7	70.3 *	69.6	70.2 *	72.0 *
95年5月	72.4 *	70.0	73.8	73.2	72.9 *	71.0 *	71.6 *	71.6 *
95年6月	73.8 *	72.0 *	74.7 *	73.5	70.8 *	71.0 *	71.4 *	71.6 *
95年7月	72.3 *	71.7 *	74.3 *	73.4	73.1 *	71.3 *	71.6 *	72.0 *
95年8月	71.9 *	73.3 *	74.1 *	74.1 *	74.2 *	74.8 *	72.1 *	72.6 *
95年9月	72.0 *	71.1 *	74.3 *	73.8	72.5 *	72.3 *	71.5 *	72.5 *
95年10月	72.3 *	72.5 *	73.7	73.6	71.3 *	71.8 *	71.4 *	72.0 *
95年11月	70.3 *	72.1 *	73.8	73.8	71.4 *	71.8 *	71.6 *	71.3 *
95年12月	71.0 *	71.1 *	73.9	72.3	71.8 *	71.4 *	70.5 *	71.1 *
96年1月	72.2 *	70.7 *	75.4 *	72.8	71.9 *	71.7 *	71.7 *	71.5 *
96年2月	71.5 *	71.4 *	74.2 *	73.5	71.7 *	71.0 *	71.0 *	71.4 *
96年3月	70.0	72.2 *	74.0	73.6	70.0	73.7 *	71.8 *	72.1 *
96年4月	73.4 *	72.5 *	75.2 *	74.2 *	79.2 *	71.1 *	73.5 *	72.4 *
96年5月	71.2 *	73.8 *	74.7 *	74.5 *	73.9 *	71.1 *	72.9 *	72.7 *
96年6月	72.2 *	71.5 *	74.7 *	73.0	74.9 *	72.1 *	72.5 *	71.8 *
96年7月	71.7 *	72.2 *	73.9	74.3 *	71.7 *	73.3 *	71.3 *	73.3 *
96年8月	71.8 *	70.2 *	73.7	73.9	71.5 *	71.6 *	71.8 *	71.6 *
96年9月	72.5 *	75.5 *	75.0 *	74.5 *	71.6 *	70.1 *	74.7 *	70.9 *
96年10月	73.4 *	72.5 *	75.2 *	74.2 *	76.2 *	71.1 *	73.3 *	72.4 *
96年11月	75.9 *	74.3 *	75.1 *	75.6 *	69.4	68.6	73.0 *	70.3 *
97年12月	75.1 *	73.5 *	75.0 *	73.0	71.7 *	70.0	70.9 *	70.4 *
97年1月	73.4 *	72.5 *	75.2 *	74.2 *	76.2 *	71.1 *	73.5 *	72.4 *
97年2月	75.2 *	73.7 *	74.8 *	75.1 *	71.4 *	70.7 *	72.0 *	70.6 *
97年3月	73.3 *	72.7 *	73.9	73.6	71.6 *	69.9	69.9 *	69.5 *
97年4月	74.2 *	74.0 *	73.7	74.0	70.4 *	69.5	70.3 *	70.2 *
97年5月	74.4 *	73.8 *	74.2 *	73.1	71.1 *	68.1	70.1 *	69.6 *
97年6月	74.0 *	73.0 *	73.4	72.9	70.7 *	67.5	69.7 *	68.6 *
97年7月	72.7 *	72.7 *	73.0	72.5	71.8 *	67.7	68.7 *	68.5 *
97年8月	73.1 *	70.4 *	72.9	71.2	68.5	67.3	69.6 *	66.9
97年9月	73.9 *	73.1 *	73.1	72.3	69.3	68.9	69.7 *	69.2 *
97年10月	72.9 *	71.2 *	73.3	71.5	69.7	67.3	69.5 *	67.9 *
97年11月	75.2 *	72.9 *	74.7 *	73.7	69.9	69.2	70.4 *	70.5 *
97年12月	74.6 *	73.8 *	74.9 *	74.1 *	70.5 *	69.2	70.6 *	69.4 *

表3.1-12 核四鹽寮海濱公園施工期間環境監測
歷年噪音監測結果統計表（續3）

單位：dB(A)

測站名稱：鹽寮海濱公園（第二類管制區內緊鄰8公尺（含）以上道路）								
環境音量標準	註1 $L_{早}$：70(66)		註1 $L_{日}$：74(69)		註1 $L_{晚}$：70(66)		註1 $L_{夜}$：67(62)	
	註2 —		註2 $L_{日}$：74		註2 $L_{晚}$：70		註2 $L_{夜}$：67	
監測時間	非假日	假日	非假日	假日	非假日	假日	非假日	假日
98年1月	73.6 *	72.3 *	75.2 *	74.0 *	70.3 *	69.6	71.5 *	70.7 *
98年2月	73.9 *	73.1 *	74.9 *	73.9	71.0 *	69.0	70.9 *	69.4 *
98年3月	74.0 *	70.2 *	73.9	72.5	70.1 *	69.3	69.6 *	69.1 *
98年4月	74.3 *	70.5 *	74.2 *	72.3	70.1 *	68.8	70.8 *	68.0 *
98年5月	74.5 *	70.8 *	73.4	71.8	69.8	67.2	69.7 *	68.1 *
98年6月	74.3 *	71.2 *	74.1 *	72.1	68.6	67.4	69.6 *	67.4 *
98年7月	73.2 *	71.2 *	73.2	71.8	70.4 *	68.5	69.5 *	67.8 *
98年8月	73.9 *	69.9	73.3	71.3	69.3	68.3	69.0 *	68.0 *
98年9月	73.7 *	73.8 *	73.7	73.5	70.3 *	68.6	69.9 *	69.8 *
98年10月	73.9 *	71.3 *	74.3 *	71.8	69.9	67.3	69.5 *	68.8 *
98年11月	74.9 *	73.8 *	74.3 *	75.1 *	70.0	68.6	70.7 *	69.8 *
98年12月	75.0 *	75.9 *	74.2 *	75.5 *	72.4 *	70.6 *	71.2 *	72.1 *
99年1月	—	—	73.7	73.6	70.3 *	67.6	70.7 *	70.6 *
99年2月	—	—	73.3	73.1	70.5 *	68.8	70.9 *	70.7 *
99年3月	—	—	73.5	73.6	70.9 *	69.7	71.0 *	70.3 *
99年4月	—	—	73.5	71.3	71.9 *	67.9	70.6 *	67.0 *
99年5月	—	—	73.0	72.3	69.2	68.1	70.7 *	69.7 *
99年6月	—	—	73.7	71.8	70.7 *	67.4	70.4 *	68.9 *
99年7月	—	—	74.2 *	73.5	69.3	68.1	70.5 *	70.1 *
99年8月	—	—	73.6	73.0	69.4	67.9	70.6 *	70.1 *
99年9月	—	—	73.1	72.7	69.1	67.6	70.4 *	70.1 *
99年10月	—	—	73.4	72.4	68.7	67.3	69.3 *	68.5 *
99年11月	—	—	74.0	72.2	70.2 *	66.0	69.9 *	68.4 *
99年12月	—	—	73.7	72.0	69.6	66.2	69.9 *	68.1 *
100年1月	—	—	78.0 *	72.9	74.7 *	71.1 *	73.3 *	69.7 *
100年2月	—	—	77.8 *	77.4 *	73.8 *	72.8 *	75.3 *	74.7 *
100年3月	—	—	70.5	68.8	66.7	64.0	67.9 *	66.8
100年4月	—	—	70.5	70.7	67.2	66.2	68.8 *	65.8
100年5月	—	—	69.5	69.3	67.3	64.9	69.1 *	68.3 *
100年6月	—	—	70.5	69.8	67.5	65.0	69.3 *	68.7 *
歷年min	56.3	60.2	67.8	67.2	63.8	64.0	64.0	64.4
歷年max	78.9 *	79.2 *	80.2 *	79.5 *	79.2 *	79.3 *	79.0 *	79.4 *
歷年平均	72.5 *	72.3 *	74.1 *	73.3	73.5 *	71.1 *	72.7 *	71.1 *
歷年中數值	70.9 *	71.1 *	73.6	72.8	70.7 *	70.1 *	70.5 *	70.4 *

註：1.行政院環保署，民國85年1月31日(85)環署空字第01467號令發布。
$L_{早}$：5:00 - 7:00、$L_{日}$：7:00 - 20:00、$L_{晚}$：20:00 -22:00、$L_{夜}$：82年12月以前22:00 - 5:00；83年1月以後0:00 - 05:00及22:00 - 24:00。

2.道路交通噪音環境音量標準，係依據99年1月21日行政院環境保護署環署空字第0990006225D號令修正發布之『環境音量標準』。
日間：第一、二類管制區指上午六時至晚上八時；晚間：第一、二類管制區指晚上八時至晚上十時；
夜間：第一、二類管制區指晚上十時至翌日上午六時。

3. "*" 表示超過法規標準值。歷年平均及歷年中數值統計時間自84/1迄今。

4.自89年11月至90年1月因行政院宣布暫停興建核能四廠發電工程，故暫停監測工作。

表3.1-13 核四福隆街上施工期間環境監測歷年噪音監測結果統計表

單位：dB(A)

測站名稱：福隆街上（第二類管制區內緊鄰8公尺（含）以上道路）								
環境音量標準	註1 $L_{早}$：70(66)		註1 $L_{日}$：74(69)		註1 $L_{晚}$：70(66)		註1 $L_{夜}$：67(62)	
	註2 —		註2 $L_{日}$：74		註2 $L_{晚}$：70		註2 $L_{夜}$：67	
監測時間	非假日	假日	非假日	假日	非假日	假日	非假日	假日
84年08月	74.4 *	72.8 *	73.7	72.2	71.6 *	69.9	72.2 *	70.0 *
84年10月	76.6 *	75.3 *	76.1 *	74.8 *	73.3 *	71.8 *	73.8 *	72.3 *
84年12月	76.8 *	75.6 *	76.8 *	75.5 *	74.4 *	73.8 *	75.0 *	74.0 *
85年01月	76.2 *	75.8 *	76.7 *	75.4 *	74.0 *	73.6 *	74.2 *	74.2 *
85年04月	77.3 *	75.2 *	77.5 *	73.0	75.4 *	73.3 *	75.1 *	74.0 *
85年05月	78.3 *	77.6 *	77.6 *	76.3 *	75.4 *	72.7 *	76.0 *	75.0 *
85年08月	76.3 *	74.8 *	76.2 *	75.1 *	73.1 *	72.2 *	72.8 *	72.3 *
85年10月	77.0 *	76.4 *	77.8 *	76.4 *	74.9 *	74.0 *	74.5 *	74.5 *
85年12月	75.1 *	75.1 *	75.7 *	74.4 *	75.2 *	72.4 *	73.2 *	71.8 *
86年02月	76.8 *	75.5 *	77.2 *	76.0 *	75.1 *	75.0 *	75.1 *	74.6 *
86年04月	77.3 *	76.5 *	77.6 *	76.1 *	75.1 *	74.8 *	74.4 *	74.0 *
86年05月	77.6 *	75.8 *	76.2 *	74.4 *	72.8 *	71.7 *	74.4 *	73.8 *
86年08月	76.8 *	74.5 *	76.8 *	75.0 *	74.4 *	73.6 *	74.1 *	76.7 *
86年10月	76.7 *	79.7 *	76.8 *	79.0 *	74.2 *	73.5 *	74.2 *	76.1 *
86年11月	75.7 *	74.6 *	75.6 *	74.9 *	72.3 *	72.5 *	73.0 *	72.0 *
87年02月	71.2 *	66.6	71.5	67.3	66.3	62.4	67.9 *	65.3
87年04月	76.0 *	68.7	76.8 *	71.5	78.8 *	72.0 *	75.3 *	71.6 *
87年06月	76.4 *	70.5 *	67.2	67.8	67.4	66.4	67.0	68.3 *
87年08月	73.3 *	75.5 *	75.1 *	74.1 *	73.9 *	73.2 *	73.3 *	74.3 *
87年09月	72.9 *	75.6 *	74.1 *	75.8 *	73.2 *	76.6 *	72.4 *	73.3 *
87年12月	67.5	68.6	72.7	73.5	68.5	70.6 *	68.0 *	68.3 *
88年01月	65.7	68.0	69.3	70.7	67.3	69.7	67.1 *	67.3 *
88年04月	70.0	67.9	70.7	70.3	69.9	70.7 *	70.1 *	67.2 *
88年05月	68.6	67.3	72.8	71.1	70.9 *	69.9	69.1 *	67.7 *
88年06月	69.1	67.3	72.7	70.6	69.9	69.7	68.5 *	67.5 *
88年07月	70.3 *	67.4	72.9	70.6	69.8	70.2 *	69.0 *	68.0 *
88年08月	67.6	67.1	69.9	70.0	68.3	68.4	66.5	66.5
88年09月	68.4	68.6	71.9	74.0	69.3	71.6 *	69.4 *	69.4 *
88年10月	67.1	66.6	71.3	70.4	69.3	70.0	68.6 *	69.2 *
88年11月	70.6 *	68.5	70.6	70.6	71.7 *	69.9	69.8 *	68.6 *
88年12月	69.4	72.7 *	77.2 *	74.9 *	75.3 *	72.5 *	71.5 *	72.3 *
89年1月	68.9	71.7 *	74.3 *	76.5 *	72.8 *	71.5 *	71.5 *	73.5 *
89年2月	72.1 *	71.7 *	72.7	72.7	70.1 *	72.1 *	71.6 *	73.3 *
89年3月	69.3	69.8	74.0	75.6 *	68.4	73.4 *	70.7 *	71.5 *
89年4月	67.0	70.2 *	72.8	72.8	74.4 *	71.9 *	68.1 *	70.1 *
89年5月	68.2	68.4	72.5	73.4	68.6	72.8 *	70.8 *	70.9 *
89年6月	67.5	69.0	74.8 *	73.4	74.2 *	73.2 *	69.9 *	72.7 *
89年7月	68.6	68.7	74.2 *	74.7 *	71.9 *	72.3 *	68.8 *	69.6 *
89年8月	71.5 *	70.8 *	73.0	73.6	70.0	71.6 *	69.8 *	71.3 *
89年9月	66.4	67.7	74.4 *	72.9	70.2 *	72.2 *	68.9 *	69.4 *
89年10月	67.8	70.7 *	74.5 *	74.1 *	69.8	74.3 *	70.8 *	69.8 *
89年11月	-	-	-	-	-	-	-	-
89年12月	-	-	-	-	-	-	-	-

表3.1-13 核四福隆街上施工期間環境監測
歷年噪音監測結果統計表（續1）

單位：dB(A)

測站名稱：福隆街上（第二類管制區內緊鄰8公尺（含）以上道路）								
環境音量標準	註1 $L_{早}$：70(66)		註1 $L_{日}$：74(69)		註1 $L_{晚}$：70(66)		註1 $L_{夜}$：67(62)	
	註2 —		註2 $L_{日}$：74		註2 $L_{晚}$：70		註2 $L_{夜}$：67	
監測時間	非假日	假日	非假日	假日	非假日	假日	非假日	假日
90年1月	-	-	-	-	-	-	-	-
90年2月	70.1 *	72.2 *	76.2 *	75.5 *	77.5 *	74.7 *	73.5 *	74.2 *
90年3月	74.9 *	78.9 *	78.2 *	77.3 *	74.3 *	71.3 *	76.5 *	74.1 *
90年4月	69.8	70.5 *	75.5 *	75.9 *	73.9 *	69.8	72.8 *	70.5 *
90年5月	70.7 *	66.8	74.8 *	75.3 *	74.9 *	73.1 *	72.1 *	71.9 *
90年6月	68.4	70.0	74.1 *	72.2	73.0 *	72.5 *	70.0 *	70.3 *
90年7月	69.6	68.7	73.5	73.1	73.8 *	71.5 *	71.4 *	72.3 *
90年8月	67.4	67.5	70.2	70.4	69.5	69.8	68.5 *	67.6 *
90年9月	69.9	70.3 *	74.2 *	73.1	72.8 *	72.9 *	70.7 *	70.5 *
90年10月	70.0	71.4 *	75.6 *	75.7 *	71.2 *	75.4 *	71.3 *	74.1 *
90年11月	69.3	74.1 *	74.7 *	76.5 *	71.7 *	70.4 *	71.0 *	70.8 *
90年12月	70.6 *	68.8	74.7 *	75.5 *	71.6 *	72.8 *	71.6 *	78.5 *
91年1月	69.6	69.9	73.2	74.7 *	71.7 *	71.7 *	71.9 *	70.0 *
91年2月	68.0	68.1	72.2	71.4	69.4	69.6	69.2 *	70.0 *
91年3月	67.1	67.3	71.2	71.3	70.4 *	67.7	68.5 *	67.5 *
91年4月	73.9 *	70.5 *	73.9	73.3	72.7 *	70.4 *	72.3 *	71.6 *
91年5月	70.3 *	70.2 *	73.0	73.4	72.2 *	71.5 *	69.5 *	70.0 *
91年6月	69.4	69.5	71.7	74.2 *	68.8	71.7 *	68.6 *	70.7 *
91年7月	71.1 *	73.2 *	75.8 *	76.5 *	73.7 *	74.7 *	72.8 *	70.8 *
91年8月	70.0	68.8	74.7 *	74.9 *	69.0	73.4 *	71.6 *	70.7 *
91年9月	72.4 *	68.9	75.0 *	73.8	71.0 *	71.8 *	70.3 *	68.2 *
91年10月	70.4 *	68.6	73.5	72.7	71.4 *	71.0 *	71.3 *	69.5 *
91年11月	68.2	63.7	69.6	72.6	70.0	76.2 *	73.1 *	67.5 *
91年12月	72.5 *	67.1	73.7	72.4	71.2 *	71.9 *	69.9 *	71.0 *
92年1月	67.8	68.7	71.7	73.7	69.4	71.1 *	70.7 *	69.9 *
92年2月	70.5 *	69.0	74.4 *	75.6 *	72.3 *	73.6 *	71.9 *	71.1 *
92年3月	69.5	68.9	73.9	75.0 *	72.5 *	71.7 *	70.1 *	71.2 *
92年4月	69.5	73.0 *	74.1 *	75.5 *	73.4 *	74.6 *	71.1 *	71.7 *
92年5月	67.7	70.2 *	74.3 *	73.9	74.5 *	70.9 *	69.3 *	70.6 *
92年6月	68.6	72.1 *	74.0	76.4 *	74.6 *	74.2 *	73.6 *	71.3 *
92年7月	68.5	69.5	74.4 *	76.4 *	70.2 *	70.5 *	71.2 *	71.4 *
92年8月	71.0 *	70.0	74.0	73.6	73.9 *	75.4 *	69.6 *	70.9 *
92年9月	69.3	70.0	72.7	76.1 *	71.4 *	71.7 *	70.8 *	68.9 *
92年10月	71.1 *	70.4 *	73.5	75.9 *	70.8 *	73.3 *	69.8 *	71.7 *
92年11月	72.0 *	69.6	76.0 *	74.8 *	72.8 *	69.5	71.2 *	71.9 *
92年12月	70.1 *	69.8	75.0 *	72.7	73.8 *	73.0 *	71.5 *	69.7 *
93年1月	69.3	71.1 *	74.5 *	76.7 *	72.8 *	74.4 *	72.0 *	73.7 *
93年2月	70.9	70.4 *	74.1 *	77.2 *	69.4	72.9 *	69.7 *	70.0 *
93年3月	70.2 *	70.5 *	75.9 *	77.1 *	73.2 *	71.8 *	70.6 *	70.7 *
93年4月	71.3 *	69.6	77.0 *	75.7 *	72.5 *	73.6 *	72.4 *	72.7 *
93年5月	71.4 *	70.7 *	74.6 *	74.9 *	73.3 *	72.6 *	71.6 *	71.7 *
93年6月	70.7 *	71.9 *	75.1 *	75.7 *	73.7 *	74.1 *	73.3 *	72.7 *
93年7月	70.7 *	72.0 *	75.4 *	76.8 *	73.7 *	77.8 *	71.7 *	74.8 *
93年8月	72.7 *	71.2 *	75.3 *	75.0 *	72.7 *	74.3 *	72.3 *	69.7 *
93年9月	71.2 *	72.0 *	77.5 *	77.7 *	74.8 *	75.1 *	71.8 *	73.5 *
93年10月	71.9 *	71.5 *	74.8 *	75.5 *	72.6 *	73.9 *	71.1 *	73.1 *
93年11月	69.1	68.6	73.7	74.0	71.0 *	72.3 *	69.8 *	70.7 *
93年12月	69.9	70.8 *	74.5 *	74.9 *	74.3 *	74.1 *	70.5 *	70.9 *

表3.1-13 核四福隆街上施工期間環境監測歷年噪音監測結果統計表（續2）

單位：dB(A)

測站名稱：福隆街上（第二類管制區內緊鄰8公尺（含）以上道路）								
環境音量標準	註1 $L_{早}$：70(66)		註1 $L_{日}$：74(69)		註1 $L_{晚}$：70(66)		註1 $L_{夜}$：67(62)	
	註2 —		註2 $L_{日}$：74		註2 $L_{晚}$：70		註2 $L_{夜}$：67	
監測時間	非假日	假日	非假日	假日	非假日	假日	非假日	假日
94年1月	69.3	73.1 *	70.3	75.2 *	71.7 *	72.6 *	68.1 *	72.8 *
94年2月	70.0	70.5 *	72.5	74.8 *	70.3 *	72.8 *	71.5 *	70.0 *
94年3月	72.2 *	71.3 *	73.4	75.8 *	72.2 *	74.1 *	71.2 *	70.8 *
94年4月	68.8	70.9 *	74.3 *	74.5 *	74.0 *	74.1 *	70.6 *	71.6 *
94年5月	71.0 *	69.6	71.1	72.4	61.9	74.2 *	72.5 *	69.7 *
94年6月	60.7	62.9	72.0	65.5	70.4 *	65.6	67.2 *	62.4
94年7月	68.3	68.1	71.7	74.0	72.5 *	70.8 *	69.4 *	63.1
94年8月	75.6 *	72.5 *	73.2	77.6 *	68.6	75.1 *	73.3 *	73.6 *
94年9月	71.5 *	72.6 *	73.2	75.4 *	73.3 *	74.3 *	71.6 *	72.7 *
94年10月	70.3 *	72.0 *	73.0	77.3 *	70.7 *	76.0 *	72.1 *	74.2 *
94年11月	71.7 *	69.5	74.8 *	74.9 *	73.4 *	72.9 *	71.8 *	71.5 *
94年12月	70.5 *	71.7 *	75.3 *	73.4	72.5 *	74.0 *	72.1 *	71.6 *
95年1月	72.7 *	68.5	76.3 *	74.2 *	75.1 *	74.9 *	73.2 *	71.4 *
95年2月	69.3	71.2 *	73.4	74.0	74.4 *	73.3 *	70.9 *	71.9 *
95年3月	68.7	71.9 *	73.1	76.7 *	73.0 *	75.3 *	69.5 *	71.5 *
95年4月	73.2 *	74.4 *	74.4 *	76.5 *	72.0 *	75.7 *	71.8 *	74.8 *
95年5月	69.5	70.4 *	74.1 *	75.1 *	73.0 *	72.4 *	71.0 *	71.1 *
95年6月	71.4 *	70.8 *	74.0	72.5	69.8	70.8 *	71.7 *	70.6 *
95年7月	74.5 *	72.8 *	75.9 *	76.8 *	73.5 *	76.8 *	73.0 *	74.3 *
95年8月	71.6 *	70.9 *	74.2 *	75.0 *	73.3 *	72.3 *	71.7 *	71.2 *
95年9月	71.2 *	73.3 *	74.0	75.1 *	70.8 *	72.3 *	70.7 *	71.1 *
95年10月	70.2 *	71.4 *	73.2	75.2 *	71.9 *	70.8 *	71.9 *	71.8 *
95年11月	70.7 *	68.0	75.2 *	74.7 *	71.8 *	71.0 *	70.7 *	70.2 *
95年12月	69.2	68.2	74.2 *	73.9	67.9	73.7 *	70.4 *	71.2 *
96年1月	73.5 *	70.8 *	77.8 *	77.3 *	75.0 *	75.4 *	74.1 *	73.8 *
96年2月	70.6 *	70.0	74.0	76.0 *	74.1 *	74.0 *	71.2 *	71.5 *
96年3月	70.1 *	67.6	73.0	71.5	71.0 *	69.5	69.7 *	68.0 *
96年4月	69.0	67.6	73.6	74.1 *	71.2 *	69.9	69.8 *	69.3 *
96年5月	67.9	66.2	71.1	70.5	68.0	68.5	69.7 *	68.4 *
96年6月	69.9	69.1	71.0	72.9	72.7 *	71.4 *	68.0 *	68.7 *
96年7月	65.0	67.1	72.7	73.5	67.4	70.5 *	68.7 *	68.6 *
96年8月	67.4	72.7 *	71.7	75.1 *	70.1 *	70.7 *	69.9 *	70.9 *
96年9月	69.9	69.3	73.9	73.1	70.6 *	71.0 *	70.0 *	68.7 *
96年10月	69.0	67.6	73.6	74.1 *	71.2 *	69.9	69.8 *	69.3 *
96年11月	76.9 *	75.7 *	75.3 *	74.2 *	73.2 *	70.0	74.5 *	72.0 *
96年12月	76.9 *	75.8 *	76.0 *	74.7 *	73.8 *	72.0 *	73.5 *	73.8 *
97年1月	69.0	67.6	73.6	74.1 *	71.2 *	69.9	69.8 *	69.3 *
97年2月	76.7 *	76.0 *	76.1 *	75.9 *	73.9 *	72.9 *	74.1 *	73.4 *
97年3月	75.6 *	74.7 *	75.7 *	74.5 *	73.9 *	71.4 *	72.8 *	71.3 *
97年4月	75.7 *	74.0 *	76.1 *	73.1	72.8 *	68.6	72.8 *	72.1 *
97年5月	75.1 *	73.9 *	73.3	73.4	69.9	68.9	72.1 *	71.8 *
97年6月	74.0 *	72.5 *	72.8	70.4	70.1 *	66.4	71.8 *	70.1 *
97年7月	75.2 *	74.7 *	73.4	72.4	70.3 *	69.0	72.7 *	71.8 *
97年8月	74.0 *	73.8 *	72.8	70.8	70.1 *	68.5	72.2 *	70.1 *
97年9月	75.3 *	73.2 *	73.6	71.1	71.7 *	69.1	72.0 *	70.2 *
97年10月	75.7 *	73.9 *	74.6 *	71.6	71.8 *	69.3	72.7 *	71.1 *
97年11月	74.4 *	74.4 *	75.2 *	74.1 *	72.0 *	69.7	72.9 *	73.0 *
97年12月	76.3 *	75.1 *	75.6 *	75.0 *	73.0 *	71.1 *	73.8 *	73.4 *

表3.1-13 核四福隆街上施工期間環境監測
歷年噪音監測結果統計表（續3）

單位：dB(A)

測站名稱：福隆街上（第二類管制區內緊鄰8公尺（含）以上道路）								
環境音量標準	註1 $L_{早}$：70(66)		註1 $L_{日}$：74(69)		註1 $L_{晚}$：70(66)		註1 $L_{夜}$：67(62)	
	註2 —		註2 $L_{日}$：74		註2 $L_{晚}$：70		註2 $L_{夜}$：67	
監測時間	非假日	假日	非假日	假日	非假日	假日	非假日	假日
98年1月	74.7 *	73.7 *	74.9 *	73.3	72.7 *	71.0 *	72.9 *	71.9 *
98年2月	75.3 *	73.0 *	74.7 *	71.6	72.8 *	70.5 *	73.4 *	71.9 *
98年3月	76.5 *	75.4 *	75.4 *	73.4	72.1 *	70.5 *	73.5 *	72.6 *
98年4月	76.3 *	73.4 *	75.5 *	73.3	73.4 *	70.3 *	74.8 *	72.8 *
98年5月	76.3 *	72.6 *	74.4 *	71.4	72.6 *	68.8	73.3 *	71.7 *
98年6月	76.3 *	75.0 *	74.3 *	72.2	70.1 *	71.5 *	73.0 *	72.7 *
98年7月	75.4 *	73.0 *	73.8	71.3	71.4 *	69.8	72.6 *	71.9 *
98年8月	75.8 *	75.9 *	74.0	73.4	71.9 *	71.5 *	73.5 *	73.6 *
98年9月	76.1 *	75.7 *	74.8 *	73.0	72.0 *	70.4 *	73.4 *	72.2 *
98年10月	75.9 *	72.4 *	74.8 *	72.0	71.3 *	69.5	72.8 *	71.3 *
98年11月	76.1 *	75.4 *	75.1 *	73.4	72.7 *	69.9	73.5 *	72.5 *
98年12月	76.9 *	76.2 *	75.1 *	74.5 *	71.6 *	71.2 *	74.0 *	73.8 *
99年1月	—	—	75.8 *	75.0 *	71.8 *	69.2	70.7 *	73.2 *
99年2月	—	—	74.2 *	73.7	72.4 *	70.9 *	70.9 *	73.4 *
99年3月	—	—	75.2 *	74.5 *	73.0 *	71.9 *	71.0 *	73.3 *
99年4月	—	—	74.3 *	70.7	73.9 *	70.2 *	70.6 *	69.7 *
99年5月	—	—	74.2 *	71.0	71.3 *	70.2 *	70.7 *	71.7 *
99年6月	—	—	74.5 *	71.1	72.9 *	69.0	70.4 *	71.6 *
99年7月	—	—	74.4 *	73.8	72.1 *	70.7 *	70.5 *	73.5 *
99年8月	—	—	74.8 *	73.9	71.8 *	71.3 *	70.6 *	74.6 *
99年9月	—	—	74.4 *	73.2	70.9 *	69.4	70.4 *	72.3 *
99年10月	—	—	74.6 *	73.1	70.5 *	70.5 *	73.1 *	72.7 *
99年11月	—	—	78.8 *	72.3	71.8 *	67.8	73.1 *	71.5 *
99年12月	—	—	73.2	71.2	70.0	66.6	72.1 *	71.1 *
100年1月	—	—	76.8 *	71.1	74.0 *	70.7 *	74.2 *	70.8 *
100年2月	—	—	76.1 *	75.7 *	72.8 *	70.3 *	75.2 *	74.8 *
100年3月	—	—	75.2 *	72.0	70.9 *	68.4	75.2 *	70.9 *
100年4月	—	—	73.6	73.0	70.5 *	69.5	73.0 *	70.1 *
100年5月	—	—	73.9	72.8	70.5 *	67.7	74.0 *	73.1 *
100年6月	—	—	74.7 *	72.7	71.5 *	67.8	73.6 *	74.3 *
歷年min	60.7	62.9	67.2	65.5	61.9	62.4	66.5	62.4
歷年max	78.3 *	79.7 *	78.8 *	79.0 *	78.8 *	77.8 *	76.0 *	76.7 *
歷年平均	72.9 *	72.4 *	74.6 *	74.3 *	73.9 *	72.3 *	73.6 *	71.9 *
歷年中數值	71.1 *	70.9 *	74.3 *	74.0	72.0 *	71.6 *	71.6 *	71.5 *

註：1.行政院環保署，民國85年1月31日(85)環署空字第01467號令發布。
$L_{早}$：5:00 - 7:00、$L_{日}$：7:00 - 20:00、$L_{晚}$：20:00 -22:00、$L_{夜}$：82年12月以前22:00 - 5:00；83年1月以後0:00 - 05:00及22:00 - 24:00。

2.道路交通噪音環境音量標準，係依據99年1月21日行政院環境保護署環署空字第0990006225D號令修正發布之『環境音量標準』。
日間：第一、二類管制區指上午六時至晚上八時；晚間：第一、二類管制區指晚上八時至晚上十時；
夜間：第一、二類管制區指晚上十時至翌日上午六時。

3. "*" 表示超過法規標準值。歷年平均及歷年中數值統計時間自84/1迄今。

4.自89年11月至90年1月因行政院宣布暫停興建核能四廠發電工程，故暫停監測工作。

表3.1-14 核四102縣道之新社橋施工期間環境監測歷年噪音監測結果統計表

單位：dB(A)

測站名稱：102縣道之新社橋（第二類管制區內緊鄰8公尺（含）以上道路）								
環境音量標準	註1 $L_{早}$：70(66)		註1 $L_{日}$：74(69)		註1 $L_{晚}$：70(66)		註1 $L_{夜}$：67(62)	
	註2 —		註2 $L_{日}$：74		註2 $L_{晚}$：70		註2 $L_{夜}$：67	
監測時間	非假日	假日	非假日	假日	非假日	假日	非假日	假日
84年08月	51.5	59.6	48.9	66.8	48.2	62.0	51.2	62.8
84年10月	60.6	62.1	63.9	67.0	57.1	59.8	59.8	57.3
84年12月	63.8	58.5	66.9	67.5	58.5	58.7	56.7	56.2
85年01月	64.8	56.9	65.2	66.0	59.0	56.5	53.5	56.5
85年04月	66.7	63.7	67.2	71.2	64.2	68.5	59.9	61.0
85年05月	66.2	62.1	66.1	68.1	58.3	59.6	58.6	60.7
85年08月	58.4	60.1	68.9	61.8	55.2	57.5	52.7	51.7
85年10月	56.9	58.2	63.8	67.8	56.1	64.3	55.1	59.2
85年12月	57.2	56.9	60.5	64.1	52.9	53.2	58.6	60.1
86年02月	58.6	57.4	62.6	65.2	57.8	56.1	55.7	58.3
86年04月	60.2	61.9	63.7	64.9	57.3	56.3	62.3	57.1
86年05月	60.4	59.2	62.9	64.7	55.3	57.0	60.1	60.9
86年08月	58.9	53.7	62.1	58.4	60.9	63.1	56.8	60.6
86年10月	57.9	58.0	59.2	61.1	59.4	55.3	57.0	56.4
86年11月	46.3	45.7	55.4	51.8	63.3	50.7	48.5	48.3
87年02月	53.9	52.1	56.9	58.8	51.7	54.2	57.0	51.6
87年04月	66.7	72.2 *	74.8 *	73.5	72.5 *	71.2 *	70.4 *	78.2 *
87年06月	60.6	67.3	65.0	68.4	62.4	67.0	64.6	63.7
87年08月	61.7	61.0	64.0	63.7	59.8	62.3	60.7	60.6
87年09月	61.4	58.9	65.6	66.3	63.0	65.6	62.1	61.9
87年12月	64.0	67.5	64.5	65.5	66.8	63.9	62.7	65.6
88年01月	56.5	56.0	58.1	58.1	56.9	53.9	56.8	56.8
88年04月	62.1	59.9	62.4	65.2	58.5	60.2	57.2	56.8
88年05月	54.3	55.6	56.9	58.2	53.2	53.1	53.9	53.9
88年06月	54.8	58.2	60.1	60.4	56.3	57.3	56.9	57.2
88年07月	53.4	63.1	61.9	63.4	57.3	62.1	59.9	60.9
88年08月	58.6	54.3	64.1	60.5	61.1	58.1	59.8	58.7
88年09月	60.8	59.8	63.1	62.8	60.9	61.0	59.3	60.1
88年10月	70.8 *	68.1	68.3	66.4	68.1	65.9	66.2	66.6
88年11月	54.0	58.4	62.9	65.0	57.6	63.1	58.4	60.9
88年12月	57.4	56.5	60.8	59.9	61.1	57.7	55.0	58.8
89年1月	57.9	60.9	61.5	63.1	62.3	63.8	58.4	59.7
89年2月	63.7	60.5	66.6	67.7	61.7	65.3	64.1	63.9
89年3月	68.1	67.8	68.8	69.0	69.0	66.9	69.7 *	67.2 *
89年4月	61.6	64.0	67.1	68.7	61.3	64.2	64.3	62.8
89年5月	59.5	61.4	65.4	67.3	62.1	62.9	59.9	61.6
89年6月	64.0	64.7	66.1	66.4	66.7	65.5	66.4	65.9
89年7月	57.6	57.4	60.0	64.9	56.5	58.2	60.5	58.8
89年8月	67.7	66.4	68.1	67.3	66.5	66.4	65.4	66.2
89年9月	62.1	60.4	62.0	63.8	61.4	63.1	62.3	62.9
89年10月	61.6	60.7	63.8	63.1	60.0	62.0	61.3	60.1
89年11月	-	-	-	-	-	-	-	-
89年12月	-	-	-	-	-	-	-	-

表3.1-14 核四102縣道之新社橋施工期間環境監測歷年噪音監測結果統計表（續1）

單位：dB(A)

測站名稱：102縣道之新社橋（第二類管制區內緊鄰8公尺（含）以上道路）								
環境音量標準	註1 $L_{早}$：70(66)		註1 $L_{日}$：74(69)		註1 $L_{晚}$：70(66)		註1 $L_{夜}$：67(62)	
	註2 —		註2 $L_{日}$：74		註2 $L_{晚}$：70		註2 $L_{夜}$：67	
監測時間	非假日	假日	非假日	假日	非假日	假日	非假日	假日
90年1月	-	-	-	-	-	-	-	-
90年2月	64.9	57.5	66.8	62.9	61.9	61.5	66.6	60.0
90年3月	62.4	60.9	65.8	66.1	64.4	64.8	63.9	61.9
90年4月	61.6	62.4	65.8	68.1	65.1	65.4	64.8	64.0
90年5月	63.2	67.1	62.3	69.6	63.0	61.3	63.6	67.9 *
90年6月	65.4	66.3	67.0	69.1	66.0	66.0	66.4	67.9 *
90年7月	64.1	64.9	66.8	67.1	61.4	65.3	63.7	64.3
90年8月	63.5	63.7	65.5	65.5	62.4	63.8	61.9	62.0
90年9月	65.2	66.2	67.0	69.1	65.9	65.8	66.3	67.8 *
90年10月	64.8	60.3	68.3	65.9	65.6	63.0	62.7	62.8
90年11月	64.5	64.5	66.2	65.5	64.9	64.4	65.6	65.7
90年12月	62.9	64.5	61.5	65.0	62.8	63.6	64.2	64.3
91年1月	61.6	63.8	64.5	67.0	61.5	64.1	62.1	62.1
91年2月	62.0	58.6	65.0	65.0	66.7	64.0	63.5	62.4
91年3月	61.3	60.5	64.3	64.6	59.9	63.5	61.4	60.8
91年4月	60.4	64.0	64.6	68.8	60.9	63.1	61.0	62.4
91年5月	64.8	62.2	65.2	64.2	64.0	63.5	64.0	66.5
91年6月	66.7	67.4	62.6	66.7	59.8	65.7	62.7	66.4
91年7月	60.8	63.6	65.0	68.6	61.6	66.0	63.1	63.7
91年8月	62.0	65.9	65.6	64.8	61.6	63.4	62.3	62.2
91年9月	64.2	64.4	63.8	65.9	65.8	62.1	62.5	65.5
91年10月	64.8	62.0	66.5	66.7	63.4	64.1	62.7	62.3
91年11月	60.5	61.1	63.0	62.3	58.9	59.6	59.7	60.1
91年12月	56.1	58.0	61.2	63.6	58.2	59.0	57.7	57.4
92年1月	60.8	60.7	64.1	65.1	59.4	59.8	60.4	60.9
92年2月	67.5	67.1	67.1	68.1	65.7	66.8	66.2	67.8 *
92年3月	61.5	63.9	65.1	65.2	63.0	62.0	61.8	62.3
92年4月	60.7	62.6	65.9	67.3	63.5	62.9	63.8	63.4
92年5月	59.9	65.1	59.6	63.5	60.6	61.4	60.8	64.2
92年6月	61.4	62.8	68.6	68.3	66.4	63.8	64.1	63.3
92年7月	63.2	58.5	64.4	64.7	62.3	63.7	62.8	62.5
92年8月	61.3	63.1	63.5	65.2	62.3	61.0	62.4	64.3
92年9月	59.8	55.5	62.0	61.6	57.0	60.2	58.6	58.9
92年10月	60.3	58.3	64.6	62.0	61.1	58.7	61.0	59.1
92年11月	60.1	62.6	64.4	65.1	62.9	61.5	62.8	63.6
92年12月	63.8	59.6	62.7	64.1	60.2	64.2	61.9	61.1
93年1月	59.5	60.4	63.5	63.8	62.4	61.5	61.3	60.0
93年2月	60.7	62.4	65.7	67.5	62.5	61.0	61.4	60.4
93年3月	59.7	61.7	63.9	68.9	62.4	62.2	60.5	62.5
93年4月	57.0	59.6	62.7	63.5	59.3	61.5	61.5	59.2
93年5月	58.8	59.1	61.3	64.3	58.5	61.9	58.1	60.8
93年6月	58.0	60.6	61.8	65.4	61.2	62.9	59.1	60.4
93年7月	62.9	59.7	63.2	64.3	61.6	62.0	60.9	62.2
93年8月	61.3	62.3	65.4	65.9	53.2	59.5	60.2	61.9
93年9月	57.4	60.1	63.4	63.5	59.1	60.2	57.5	61.0
93年10月	58.9	62.3	64.1	65.5	60.6	61.6	60.8	62.7
93年11月	58.6	62.1	64.5	65.9	62.0	63.6	60.5	61.4
93年12月	61.3	62.7	63.7	65.0	59.0	61.4	60.0	60.4

表3.1-14 核四102縣道之新社橋施工期間環境監測歷年噪音監測結果統計表（續2）

單位：dB(A)

測站名稱：102縣道之新社橋（第二類管制區內緊鄰8公尺（含）以上道路）								
環境音量標準	註1 $L_{早}$：70(66)		註1 $L_{日}$：74(69)		註1 $L_{晚}$：70(66)		註1 $L_{夜}$：67(62)	
	註2 —		註2 $L_{日}$：74		註2 $L_{晚}$：70		註2 $L_{夜}$：67	
監測時間	非假日	假日	非假日	假日	非假日	假日	非假日	假日
94年1月	62.7	63.8	64.4	66.1	62.5	64.4	63.2	64.2
94年2月	58.0	61.6	62.6	63.1	58.3	60.6	60.3	61.6
94年3月	63.3	61.5	64.3	62.6	59.6	60.6	61.6	60.4
94年4月	59.1	61.4	62.8	64.4	63.1	60.8	61.4	61.0
94年5月	61.4	58.2	65.2	65.8	69.2	59.1	65.9	65.1
94年6月	52.1	58.3	59.8	61.2	60.3	56.1	51.7	59.9
94年7月	64.5	60.9	64.8	64.9	61.0	63.3	63.1	59.6
94年8月	59.4	64.3	64.9	68.9	61.1	64.5	62.1	67.4 *
94年9月	61.7	62.9	65.8	65.9	66.4	66.1	64.8	65.4
94年10月	62.6	63.4	63.5	65.7	59.6	63.7	61.3	62.3
94年11月	61.1	63.4	65.0	65.9	63.0	64.8	61.2	62.7
94年12月	59.7	60.9	64.3	63.9	59.8	63.8	60.2	61.4
95年1月	60.6	61.9	63.7	65.8	61.3	61.0	62.0	60.8
95年2月	60.3	61.8	64.4	65.2	60.1	63.3	61.1	61.3
95年3月	60.9	62.2	64.2	65.1	61.6	62.2	60.3	62.4
95年4月	63.6	69.1	66.4	67.5	66.1	64.1	63.3	64.1
95年5月	61.1	66.8	64.3	65.9	62.1	61.0	60.9	63.8
95年6月	61.8	60.8	63.2	63.2	61.1	61.1	60.2	60.2
95年7月	61.3	61.0	64.3	65.3	61.7	62.5	61.3	63.5
95年8月	65.3	64.7	68.7	68.2	65.4	66.7	66.1	65.5
95年9月	62.9	67.2	67.0	67.2	63.8	62.5 *	63.8 *	64.5
95年10月	58.9	60.8	62.6	63.5	60.3	60.5	60.6	60.4
95年11月	59.6	62.4	62.2	63.4	57.4	60.2	59.3	61.1
95年12月	59.7	57.7	63.3	65.7	59.9	58.8	61.9	59.2
96年1月	60.0	60.6	64.4	65.5	59.4	60.3	60.4	61.5
96年2月	62.0	63.1	65.0	67.1	62.2	64.3	62.2	63.2
96年3月	56.6	58.3	62.0	63.2	55.6	60.0	56.3	57.2
96年4月	58.2	59.3	63.9	63.0	60.5	61.8	61.8	60.2
96年5月	57.7	57.4	63.0	63.7	63.5	57.7	60.9	60.4
96年6月	58.4	57.3	63.0	63.8	59.4	61.9	59.8	60.7
96年7月	60.2	62.1	62.1	63.2	60.2	61.3	58.8	60.4
96年8月	56.7	57.6	64.0	63.2	61.5	58.9	59.9	59.0
96年9月	57.2	60.1	63.0	64.0	60.7	61.8	59.2	60.8
96年10月	58.2	59.3	63.9	63.0	60.5	61.8	61.8	60.2
96年11月	59.1	57.9	64.4	67.0	59.4	59.7	57.6	64.1
96年12月	57.8	61.3	63.1	69.0	59.3	62.4	55.5	56.7
97年1月	58.2	59.3	63.9	63.0	60.5	61.8	61.8	60.2
97年2月	59.3	57.5	64.4	64.1	58.9	59.7	55.6	56.2
97年3月	56.9	58.0	62.5	65.3	55.2	57.5	52.1	54.7
97年4月	60.4	56.3	63.0	63.8	55.1	57.5	51.8	60.0
97年5月	65.3	58.4	62.0	65.7	58.3	58.6	58.4	56.5
97年6月	59.3	58.0	61.7	66.0	56.8	57.5	61.6	60.3
97年7月	55.1	59.4	62.0	65.6	57.9	59.9	55.3	58.6
97年8月	61.1	54.2	61.4	64.1	56.6	56.7	53.0	54.8
97年9月	64.3	61.5	63.5	83.7 *	61.3	61.2	59.8	60.0
97年10月	58.5	55.7	60.6	64.1	54.8	56.9	53.6	52.5
97年11月	57.8	60.7	61.9	63.5	53.4	55.9	51.3	57.8
97年12月	58.2	58.7	63.8	66.8	59.9	58.3	52.3	59.8

表3.1-14 核四102縣道之新社橋施工期間環境監測
歷年噪音監測結果統計表（續3）

單位：dB(A)

測站名稱：102縣道之新社橋（第二類管制區內緊鄰8公尺（含）以上道路）								
環境音量標準	註1 $L_{早}$：70(66)		註1 $L_{日}$：74(69)		註1 $L_{晚}$：70(66)		註1 $L_{夜}$：67(62)	
	註2 —		註2 $L_{日}$：74		註2 $L_{晚}$：70		註2 $L_{夜}$：67	
監測時間	非假日	假日	非假日	假日	非假日	假日	非假日	假日
98年1月	58.9	56.8	62.0	64.2	56.6	58.6	53.6	56.1
98年2月	61.2	58.6	62.2	67.2	59.1	61.3	55.6	57.5
98年3月	61.3	60.3	63.4	64.8	59.9	60.9	56.7	55.6
98年4月	57.3	58.2	63.2	64.7	62.5	59.8	58.6	65.0
98年5月	63.0	58.9	62.0	65.3	56.7	58.1	58.5	55.1
98年6月	58.6	58.3	61.8	63.3	59.4	57.4	62.4	57.6
98年7月	59.9	62.8	64.0	64.8	59.1	59.6	56.3	59.9
98年8月	60.8	60.0	62.2	63.8	58.5	59.7	56.2	55.9
98年9月	59.7	60.6	65.8	64.3	59.0	59.0	55.2	55.4
98年10月	58.8	60.5	63.2	66.6	57.8	59.4	54.0	55.0
98年11月	57.6	62.3	62.1	65.0	56.6	56.2	53.7	59.7
98年12月	62.1	58.0	62.8	65.9	56.0	57.6	52.8	53.3
99年1月	—	—	62.5	63.7	56.7	57.1	55.1	56.4
99年2月	—	—	63.3	65.2	56.5	57.7	55.3	56.0
99年3月	—	—	62.2	64.6	58.4	58.7	51.9	56.8
99年4月	—	—	65.2	64.6	59.3	59.4	54.7	55.9
99年5月	—	—	61.7	61.9	57.7	58.3	57.0	55.9
99年6月	—	—	61.9	65.7	57.8	57.5	55.8	56.3
99年7月	—	—	62.6	66.0	59.1	60.7	57.5	55.3
99年8月	—	—	62.5	64.6	57.5	60.0	53.9	61.8
99年9月	—	—	63.7	63.2	57.0	58.0	54.7	55.0
99年10月	—	—	61.4	64.4	58.9	57.6	54.7	57.1
99年11月	—	—	64.3	68.9	56.9	59.2	56.9	62.3
99年12月	—	—	64.3	63.4	55.2	58.4	53.8	54.5
100年1月	—	—	63.0	64.8	59.8	58.6	57.3	56.7
100年2月	—	—	62.6	65.6	56.7	64.2	57.4	57.2
100年3月	—	—	68.3	61.5	59.0	57.6	56.8	56.0
100年4月	—	—	65.5	69.4	64.3	58.4	59.6	55.8
100年5月	—	—	65.8	64.8	58.8	57.7	57.4	61.1
100年6月	—	—	64.0	64.6	57.3	59.8	56.6	57.8
歷年min	46.3	45.7	48.9	51.8	48.2	50.7	48.5	48.3
歷年max	70.8 *	72.2 *	74.8 *	83.7 *	72.5 *	71.2	70.4	78.2 *
歷年平均	61.9	62.4	64.6	67.1	63.6	62.3	66.2	62.8
歷年中數值	60.6	60.8	63.8	65.1	60.2	61.1	60.2	60.6

註：1.行政院環保署，民國85年1月31日(85)環署空字第01467號令發布。
$L_{早}$：5:00 - 7:00、$L_{日}$：7:00 - 20:00、$L_{晚}$：20:00 -22:00、$L_{夜}$：82年12月以前22:00 - 5:00；83年1月以後0:00 - 05:00及22:00 - 24:00。

2.道路交通噪音環境音量標準，係依據99年1月21日行政院環境保護署環署空字第0990006225D號令修正發布之『環境音量標準』。
日間：第一、二類管制區指上午六時至晚上八時；晚間：第一、二類管制區指晚上八時至晚上十時；
夜間：第一、二類管制區指晚上十時至翌日上午六時。

3. "*" 表示超過法規標準值。歷年平均及歷年中數值統計時間自84/1迄今。

4.自89年11月至90年1月因行政院宣布暫停興建核能四廠發電工程，故暫停監測工作。

表3.1-15 核四過港部落施工期間環境監測
歷年噪音監測結果統計表

單位：dB(A)

測站名稱：過港部落（一般地區第二類管制區）								
環境音量標準	註1 $L_{早}$：55		註1 $L_{日}$：60		註1 $L_{晚}$：55		註1 $L_{夜}$：50	
	註2 —		註2 $L_{日}$：60		註2 $L_{晚}$：55		註2 $L_{夜}$：50	
監測時間	非假日	假日	非假日	假日	非假日	假日	非假日	假日
84年08月	65.1 *	57.2 *	65.2 *	56.9	61.5 *	51.9	67.2 *	53.1 *
84年10月	49.6	51.3	50.7	54.5	48.0	59.5 *	52.0 *	53.9 *
84年12月	47.7	51.7	59.7	50.1	46.6	46.5	50.0	50.6 *
85年01月	46.9	50.6	49.2	55.9	47.7	50.1	49.4	49.9
85年04月	54.7	56.3 *	55.6	53.6	53.3	51.7	53.0 *	54.3 *
85年05月	50.7	50.5	49.4	55.0	43.0	41.1	47.1	50.0
85年08月	48.5	52.5	53.9	56.7	48.4	46.9	53.0 *	49.7
85年10月	52.0	56.9 *	57.0	58.1	58.1 *	63.8 *	58.4 *	62.3 *
85年12月	59.4 *	54.1	57.2	62.0 *	54.5	56.7 *	53.2 *	57.3 *
86年02月	53.9	52.6	50.4	54.3	48.7	51.9	51.9 *	54.8 *
86年04月	53.7	57.3 *	59.1	54.4	51.8	43.7	50.1 *	48.2
86年05月	49.3	51.2	55.7	52.9	50.0	50.1	52.0 *	52.6 *
86年08月	41.3	54.3	50.6	62.1 *	52.4	55.6 *	49.5	54.3 *
86年10月	46.6	51.7	54.8	57.1	53.2	54.2	52.0 *	52.2 *
86年11月	54.6	51.4	63.8 *	56.2	57.3 *	57.9 *	53.4 *	54.5 *
87年02月	50.4	51.4	52.1	58.0	52.5	54.5	58.5 *	53.8 *
87年04月	47.9	52.5	54.1	57.7	49.5	53.8	49.2	52.9 *
87年06月	57.4 *	49.2	68.2 *	65.9 *	66.6 *	58.6 *	64.5 *	56.0 *
87年08月	60.7 *	60.5 *	62.7 *	64.2 *	59.0 *	59.7 *	58.7 *	62.3 *
87年09月	62.4 *	65.9 *	64.8 *	69.0 *	60.2 *	60.2 *	59.7 *	66.2 *
87年12月	58.4 *	60.1 *	60.0	62.3 *	57.4 *	60.0 *	57.9 *	60.0 *
88年01月	57.1 *	62.2 *	60.1 *	63.2 *	58.4 *	60.0 *	58.5 *	59.9 *
88年04月	61.2 *	60.4 *	62.9 *	64.5 *	60.5 *	62.2 *	61.5 *	60.6 *
88年05月	58.4 *	55.4 *	60.2 *	59.7	57.2 *	56.8 *	55.3 *	55.0 *
88年06月	56.2 *	56.0 *	58.0	60.8 *	54.6	57.1 *	54.8 *	55.8 *
88年07月	58.4 *	60.1 *	60.6 *	64.2 *	57.0 *	60.7 *	57.7 *	59.7 *
88年08月	48.7	50.4	50.5	57.1	44.7	50.6	48.6	50.3 *
88年09月	58.3 *	59.2 *	60.4 *	61.8 *	57.8 *	58.5 *	56.4 *	56.0 *
88年10月	53.2	56.3 *	57.2	59.7	56.2 *	55.8 *	53.9 *	52.1 *
88年11月	52.0	51.7	57.0	59.4	53.0	53.7	52.7 *	54.9 *
88年12月	56.4 *	55.2 *	57.4	58.4	55.2 *	54.8	54.9 *	56.1 *
89年1月	52.1	52.7	54.1	57.0	50.0	53.5	50.8 *	52.3 *
89年2月	60.4 *	61.2 *	58.9	60.8 *	54.7	56.5 *	57.7 *	58.7 *
89年3月	57.8 *	54.9	57.6	59.7	55.0	56.9 *	55.9 *	57.1 *
89年4月	61.6 *	52.4	67.1 *	55.9	61.3 *	53.8	64.3 *	51.2 *
89年5月	52.1	57.7 *	56.1	57.9	54.3	55.0	53.4 *	54.9 *
89年6月	54.5	52.9	57.1	57.3	54.6	55.6 *	54.9 *	53.6 *
89年7月	50.2	52.6	55.7	52.8	51.9	54.6	50.7 *	50.2 *
89年8月	49.0	51.3	54.2	54.8	47.0	52.5	56.8 *	52.1 *
89年9月	56.8 *	57.5 *	57.2	59.8	57.7 *	56.7 *	54.9 *	55.1 *
89年10月	59.2 *	58.1 *	59.6	59.4	58.7 *	58.2 *	57.8 *	56.6 *
89年11月	-	-	-	-	-	-	-	-
89年12月	-	-	-	-	-	-	-	-

表3.1-15 核四過港部落施工期間環境監測
歷年噪音監測結果統計表（續1）

單位：dB(A)

測站名稱：過港部落（一般地區第二類管制區）								
環境音量標準	註1 $L_{早}$：55		註1 $L_{日}$：60		註1 $L_{晚}$：55		註1 $L_{夜}$：50	
	註2 —		註2 $L_{日}$：60		註2 $L_{晚}$：55		註2 $L_{夜}$：50	
監測時間	非假日	假日	非假日	假日	非假日	假日	非假日	假日
90年1月	-	-	-	-	-	-	-	-
90年2月	54.6	50.3	55.1	55.7	52.5	53.2	51.7 *	53.0 *
90年3月	47.5	43.9	50.8	52.8	51.2	45.0	48.7	43.6
90年4月	52.4	51.9	57.7	58.5	55.5 *	55.3 *	52.8 *	52.6 *
90年5月	50.2	56.9 *	55.9	59.6	53.8	56.3 *	51.2 *	52.7 *
90年6月	50.9	50.6	53.2	55.1	50.9	52.3	49.8	50.6 *
90年7月	50.0	49.8	51.2	54.1	48.7	51.8	48.4	49.7
90年8月	42.2	44.7	44.8	48.3	43.4	48.3	43.5	45.7
90年9月	50.9	51.1	53.1	55.1	50.7	51.9	49.8	50.3 *
90年10月	50.2	50.5	53.0	56.1	48.6	51.5	48.8	50.2 *
90年11月	52.1	52.3	54.8	58.3	52.0	52.2	50.4 *	51.1 *
90年12月	53.7	53.9	55.3	58.7	52.3	54.0	52.8 *	52.8 *
91年1月	51.8	53.7	55.3	58.8	53.8	53.2	51.0 *	52.4 *
91年2月	59.3 *	57.4 *	60.4 *	58.6	60.6 *	57.3 *	59.4 *	59.3 *
91年3月	51.5	51.1	52.8	55.3	51.5	51.3	50.0	49.6
91年4月	49.5	50.1	53.3	56.8	51.5	50.9	48.0	49.7
91年5月	52.8	52.5	56.8	57.8	54.2	57.2 *	51.0 *	51.9 *
91年6月	53.9	54.8	56.5	59.6	52.2	56.3 *	51.6 *	53.3 *
91年7月	49.1	50.6	54.1	53.6	49.1	55.0	47.4	51.2 *
91年8月	47.8	51.1	50.4	50.5	47.9	52.6	49.3	49.6
91年9月	53.7	54.1	58.3	60.5 *	53.9	56.2 *	51.4 *	52.6 *
91年10月	47.9	50.2	51.3	55.0	50.4	47.7	46.8	51.6 *
91年11月	50.9	55.0	64.3 *	60.0	54.0	53.9	51.7 *	52.8 *
91年12月	45.9	58.4 *	56.6	62.0 *	48.5	59.9 *	53.9 *	59.5 *
92年1月	50.9	52.5	54.0	56.4	50.7	50.6	49.5	50.8 *
92年2月	54.0	52.6	54.6	56.1	50.4	53.5	50.9 *	50.2 *
92年3月	54.0	52.6	54.6	56.1	50.4	53.5	50.9 *	50.2 *
92年4月	54.8	54.6	58.3	58.9	56.0 *	56.1 *	53.9 *	52.0 *
92年5月	55.1 *	55.5 *	56.4	57.4	53.1	52.5	51.3 *	50.2 *
92年6月	48.9	51.1	55.5	48.8	52.3	47.5	51.0 *	52.9 *
92年7月	53.4	54.7	57.3	58.7	58.0 *	57.0 *	54.1 *	53.5 *
92年8月	54.0	57.4 *	56.9	57.9	55.7 *	55.3 *	52.4 *	52.1 *
92年9月	53.6	52.0	52.5	51.2	50.9	51.2	51.7 *	51.2 *
92年10月	44.3	44.7	62.8 *	50.8	70.0 *	48.4	64.8 *	50.0
92年11月	57.4 *	50.8	55.9	54.3	57.5 *	55.2 *	57.3 *	50.5 *
92年12月	50.1	54.0	53.9	54.0	50.8	51.8	51.2 *	54.2 *
93年1月	49.0	50.1	49.2	52.8	50.9	56.4 *	49.7	50.9 *
93年2月	47.7	52.7	51.2	58.2	51.0	56.7 *	54.1 *	55.0 *
93年3月	49.5	54.1	50.7	57.3	49.8	60.6 *	49.4	58.6 *
93年4月	43.2	51.4	48.6	54.8	48.7	54.7	46.2	50.5 *
93年5月	49.8	54.2	52.5	56.1	53.1	57.8 *	53.0 *	54.5 *
93年6月	48.2	56.5 *	53.8	58.0	53.0	54.0	48.8	55.7 *
93年7月	42.1	53.3	49.1	52.7	48.2	50.3	44.9	51.0 *
93年8月	48.6	51.7	53.8	53.4	50.4	51.9	56.3 *	52.7 *
93年9月	52.2	49.5	53.7	50.3	49.1	49.4	51.1 *	50.0
93年10月	54.3	54.4	56.3	52.6	52.8	52.9	55.2 *	54.0 *
93年11月	54.2	56.7 *	53.6	52.7	51.4	55.5 *	51.1 *	53.0 *
93年12月	54.2	52.8	55.3	55.6	59.6 *	53.2	53.8 *	55.1 *

表3.1-15 核四過港部落施工期間環境監測
歷年噪音監測結果統計表（續2）

單位：dB(A)

測站名稱：過港部落（一般地區第二類管制區）								
環境音量標準	註1 $L_{早}$：55		註1 $L_{日}$：60		註1 $L_{晚}$：55		註1 $L_{夜}$：50	
	註2 —		註2 $L_{日}$：60		註2 $L_{晚}$：55		註2 $L_{夜}$：50	
監測時間	非假日	假日	非假日	假日	非假日	假日	非假日	假日
94年1月	46.6	53.9	47.3	53.7	46.9	54.1	48.6	54.4 *
94年2月	57.2 *	54.4	58.9	56.9	56.7 *	56.0 *	58.3 *	56.4 *
94年3月	51.6	54.0	52.2	53.3	55.4 *	50.2	51.4 *	52.4 *
94年4月	51.8	51.7	53.0	54.9	51.9	49.4	51.1 *	52.4 *
94年5月	53.9	53.3	54.3	53.3	52.9	53.9	55.9 *	52.6 *
94年6月	55.0	55.2 *	53.2	51.5	55.2 *	45.4	51.8 *	51.9 *
94年7月	55.3 *	53.0	52.6	52.8	53.2	51.1	51.7 *	50.9 *
94年8月	43.9	46.1	54.9	49.8	44.5	48.9	45.9	49.0
94年9月	46.2	51.3	47.2	52.9	47.0	51.5	46.6	54.9 *
94年10月	50.6	49.2	50.5	48.1	51.2	47.6	47.8	47.0
94年11月	51.1	49.4	49.7	48.6	49.4	48.4	49.1	49.3
94年12月	49.9	48.4	46.5	47.2	45.9	47.8	48.4	48.2
95年1月	48.8	49.9	49.9	52.5	49.3	48.2	49.5	49.9
95年2月	45.6	46.9	48.3	47.6	47.8	46.6	48.1	48.3
95年3月	49.0	48.2	50.4	50.3	51.2	48.4	49.0	49.6
95年4月	51.0	48.9	50.4	51.1	50.5	50.0	50.4 *	49.3
95年5月	53.1	50.9	60.8 *	50.1	59.0 *	50.3	53.9 *	49.8
95年6月	50.7	50.3	49.8	50.3	48.5	48.6	49.1	49.0
95年7月	54.2	52.5	52.8	53.6	52.8	54.2	53.2 *	52.8 *
95年8月	53.3	52.6	52.8	53.3	51.9	52.1	52.0 *	52.3 *
95年9月	52.5	54.3	51.3	52.7	49.2	49.4	50.3 *	52.0 *
95年10月	53.1	53.0	52.8	52.6	51.2	51.7	51.8 *	52.2 *
95年11月	49.9	49.6	49.4	48.9	49.1	49.4	48.5	48.7
95年12月	52.9	51.7	54.1	51.2	54.7	50.4	52.4 *	51.1 *
96年1月	50.2	50.8	49.4	51.7	47.9	50.2	49.9	50.6 *
96年2月	52.5	51.8	52.4	50.6	50.7	49.4	51.4 *	49.6
96年3月	51.1	49.6	50.9	49.7	48.1	50.0	49.7	53.2 *
96年4月	48.0	49.6	50.1	50.2	48.9	48.3	50.3 *	49.6
96年5月	48.2	54.8	58.1	50.5	45.4	47.8	48.0	47.7
96年6月	49.7	48.8	49.9	49.0	50.0	47.9	47.9	48.7
96年7月	48.3	44.0	48.2	50.4	46.0	44.9	46.5	46.6
96年8月	43.1	48.8	49.6	50.2	44.1	50.2	45.5	53.4 *
96年9月	55.0	45.8	48.5	50.7	47.9	45.5	49.7	46.2
96年10月	48.0	49.6	50.1	50.2	48.9	48.3	50.3 *	49.6
96年11月	52.9	44.9	51.9	54.5	54.5	54.5	52.9 *	48.9
96年12月	49.2	56.2 *	51.5	50.3	47.7	49.8	48.2	46.8
97年1月	48.0	49.6	50.1	50.2	48.9	48.3	50.3 *	49.6
97年2月	52.9	44.9	51.9	54.5	54.5	54.5	52.9 *	48.9
97年3月	48.9	50.9	48.8	50.4	43.1	42.5	40.5	45.3
97年4月	52.0	52.1	48.7	52.5	43.2	42.9	42.5	44.1
97年5月	52.6	53.7	49.2	51.5	47.1	47.8	47.8	50.4 *
97年6月	50.6	52.0	48.2	51.5	46.5	43.6	49.4	47.9
97年7月	50.1	51.6	48.7	52.7	47.4	55.8 *	48.5	50.2 *
97年8月	49.6	49.8	50.3	50.1	47.2	48.6	43.1	45.0
97年9月	53.2	52.4	52.3	52.4	52.6	52.1	42.6	46.1
97年10月	47.9	49.4	51.4	50.5	53.1	48.7	53.9 *	55.9 *
97年11月	43.1	44.9	47.9	49.4	44.2	46.2	42.4	43.1
97年12月	47.3	45.7	51.5	50.7	52.4	50.0	46.3	46.1

表3.1-15 核四過港部落施工期間環境監測
歷年噪音監測結果統計表（續3）

單位：dB(A)

測站名稱：過港部落（一般地區第二類管制區）								
環境音量標準	註1 $L_{早}$：55		註1 $L_{日}$：60		註1 $L_{晚}$：55		註1 $L_{夜}$：50	
	註2 —		註2 $L_{日}$：60		註2 $L_{晚}$：55		註2 $L_{夜}$：50	
監測時間	非假日	假日	非假日	假日	非假日	假日	非假日	假日
98年1月	51.3	46.1	51.5	54.2	45.3	51.0	47.8	47.0
98年2月	45.0	43.0	46.9	54.7	44.7	45.3	40.7	40.6
98年3月	49.9	47.4	57.7	50.0	45.5	40.6	49.5	37.4
98年4月	49.2	49.3	50.1	61.1 *	53.3	55.2 *	40.3	41.9
98年5月	52.5	50.9	49.2	49.8	49.6	42.2	51.0 *	47.0
98年6月	50.5	52.4	49.5	50.8	43.6	42.7	45.0	43.6
98年7月	48.4	49.0	55.3	49.0	52.0	51.6	49.2	55.6 *
98年8月	45.1	44.4	49.5	50.3	45.7	55.2 *	41.1	44.9
98年9月	49.6	50.3	48.8	52.0	47.3	47.2	45.2	49.6
98年10月	47.5	46.0	51.9	53.5	47.9	46.7	47.3	46.1
98年11月	53.8	50.9	55.8	53.4	53.6	52.0	53.4 *	46.9
98年12月	46.9	42.4	48.0	48.8	47.7	47.6	48.5	44.1
99年1月	—	—	50.5	49.5	46.0	48.6	45.5	47.4
99年2月	—	—	47.7	56.0	44.6	57.3 *	40.3	43.6
99年3月	—	—	47.7	47.9	43.2	49.3	43.9	44.9
99年4月	—	—	51.7	49.6	51.8	48.9	48.6	46.5
99年5月	—	—	51.7	49.2	56.3 *	40.6	49.0	46.1
99年6月	—	—	61.9 *	51.0	43.7	39.2	43.3	43.9
99年7月	—	—	51.7	54.8	47.8	49.2	45.1	48.9
99年8月	—	—	50.8	49.6	49.4	47.3	42.5	43.7
99年9月	—	—	48.8	49.2	45.1	42.5	44.6	46.5
99年10月	—	—	63.3 *	51.3	53.2	50.3	51.6 *	48.6
99年11月	—	—	49.8	48.2	49.9	41.9	46.6	48.8
99年12月	—	—	61.9 *	48.0	46.5	49.0	44.4	49.5
100年1月	—	—	51.6	50.4	49.9	53.1	50.0	48.6
100年2月	—	—	48.6	48.3	47.4	47.6	43.1	45.3
100年3月	—	—	51.3	48.1	46.9	47.3	44.9	43.2
100年4月	—	—	50.1	50.3	49.2	46.4	43.1	44.6
100年5月	—	—	51.3	50.2	50.3	45.9	47.1	43.2
100年6月	—	—	52.0	51.4	46.5	46.7	49.1	46.6
歷年min	41.3	42.4	44.8	47.2	43.0	39.2	40.3	37.4
歷年max	65.1 *	65.9 *	68.2 *	69.0 *	70.0 *	63.8 *	67.2 *	66.2 *
歷年平均	53.9	54.2	56.7	56.8	54.8	54.0	54.7 *	53.5 *
歷年中數值	51.1	51.9	44.8	53.6	50.9	51.7	50.4 *	50.6 *

註：1.行政院環保署，民國85年1月31日(85)環署空字第01467號令發布。
$L_{早}$：5:00 - 7:00、$L_{日}$：7:00 - 20:00、$L_{晚}$：20:00 -22:00、$L_{夜}$：82年12月以前22:00 - 5:00；83年1月以後0:00 - 05:00及22:00 - 24:00。

2.一般地區環境音量標準，係依據98年9月4日行政院環境保護署環署空字第0980078181號令發布之『噪音管制區劃定作業準則』。
日間：第一、二類管制區指上午六時至晚上八時；晚間：第一、二類管制區指晚上八時至晚上十時；
夜間：第一、二類管制區指晚上十時至翌日上午六時。

3. "*" 表示超過法規標準值。歷年平均及歷年中數值統計時間自84/1迄今。

4.自89年11月至90年1月因行政院宣布暫停興建核能四廠發電工程，故暫停監測工作。

表3.1-16 核四施工環境監測歷年振動$L_{v10(24小時)}$監測結果統計表

單位：dB

測站名稱	台2省道與102甲縣道交叉口		鹽寮海濱公園		福隆街上		102縣道之新社橋		過港部落	
監測時間	非假日	假日	非假日	假日	非假日	假日	非假日	假日	非假日	假日
82年10月	30.0	30.0	52.8	48.7	-	-	-	-	-	-
82年12月	30.0	30.0	53.9	50.5	-	-	-	-	-	-
83年02月	30.0	30.0	53.7	54.1	-	-	-	-	-	-
83年04月	30.5	30.1	52.6	48.4	-	-	-	-	-	-
83年06月	30.2	30.0	51.7	47.3	-	-	-	-	-	-
83年09月	30.1	30.0	52.3	48.1	-	-	-	-	-	-
83年10月	33.2	33.9	51.8	48.3	-	-	-	-	-	-
83年12月	31.2	30.1	50.1	50.2	-	-	-	-	-	-
84年01月	32.8	31.8	48.1	46.2	-	-	-	-	-	-
84年03月	39.9	38.5	48.8	47.4	-	-	-	-	-	-
84年05月	30.2	30.0	48.2	43.0	-	-	-	-	-	-
84年08月	31.2	30.0	49.2	36.7	45.8	51.1	30.0	30.4	36.0	33.2
84年10月	30.3	30.0	45.2	42.2	53.0	48.8	30.0	30.3	30.0	30.9
84年12月	31.0	30.8	46.6	43.5	45.6	44.7	30.0	31.8	30.0	30.0
85年01月	37.1	37.2	50.2	44.4	52.6	50.4	30.0	30.0	30.0	30.0
85年04月	33.3	30.4	47.9	46.1	52.4	41.3	60.7	37.9	30.0	30.0
85年05月	32.6	31.8	47.8	45.6	52.0	49.7	30.0	31.2	30.0	31.6
85年08月	36.0	36.7	47.4	45.3	52.3	50.1	31.5	32.3	30.3	31.5
85年10月	31.6	30.2	42.5	44.3	51.3	48.9	30.6	30.8	30.0	30.0
85年12月	31.7	30.7	42.7	41.2	52.2	50.0	30.3	32.1	30.0	30.0
86年02月	38.1	35.9	48.0	45.5	52.2	50.8	30.0	31.0	30.0	30.0
86年04月	37.2	33.2	41.0	41.8	51.6	46.6	30.1	31.3	30.0	30.0
86年05月	39.7	37.8	39.4	36.2	52.1	49.9	31.2	32.0	30.5	30.6
86年08月	44.5	42.1	30.3	30.0	47.4	44.7	30.0	30.0	30.3	30.0
86年10月	43.7	41.5	30.8	30.0	47.7	45.6	32.2	32.7	31.2	30.1
86年11月	39.5	37.3	38.4	37.0	44.7	43.1	30.5	30.3	30.1	30.1
87年02月	41.1	36.3	32.6	31.8	48.1	34.9	32.5	36.3	30.0	30.0
87年04月	36.4	36.3	30.0	34.2	49.2	40.5	30.4	30.1	30.1	30.4
87年06月	39.3	37.5	30.0	30.0	30.8	30.7	30.6	30.8	30.3	31.2
87年08月	39.0	41.0	35.3	35.2	46.8	46.5	30.2	30.2	30.2	30.7
87年09月	38.3	40.8	38.0	37.6	38.0	40.3	31.0	31.4	30.2	31.1
87年12月	40.3	41.4	36.5	36.3	41.7	41.7	31.5	30.4	30.0	30.0
88年01月	37.4	37.0	32.7	30.1	36.2	38.0	30.0	30.0	30.0	30.6
88年04月	42.4	40.9	32.3	30.3	42.9	45.2	30.0	30.2	30.0	30.1
88年05月	35.8	39.2	36.7	37.3	43.7	40.1	37.3	37.4	30.6	31.5
88年06月	36.4	37.1	34.0	33.4	41.3	40.0	32.9	32.9	31.1	31.0
88年07月	38.5	38.3	33.2	31.8	40.8	38.9	32.3	32.3	30.5	31.3
88年08月	34.8	36.2	32.7	32.9	42.0	42.2	32.4	31.0	36.0	30.4
88年09月	36.5	35.4	33.3	33.2	43.5	41.9	33.7	33.8	30.3	30.9
88年10月	36.6	37.8	32.8	33.1	39.3	38.1	31.4	32.0	30.4	30.6
88年11月	35.6	34.1	33.0	32.7	37.9	36.7	32.7	32.2	30.2	30.4
88年12月	34.1	34.4	36.5	35.5	41.6	41.5	30.0	31.2	30.0	30.1

表3.1-16 核四施工環境監測歷年振動$L_{v10(24小時)}$監測結果統計表（續1）

單位：dB

測站名稱	台2省道與102甲縣道交叉口		鹽寮海濱公園		福隆街上		102縣道之新社橋		過港部落	
監測時間	非假日	假日	非假日	假日	非假日	假日	非假日	假日	非假日	假日
89年1月	37.2	35.4	35.3	35.4	44.3	44.1	32.1	32.6	30.0	30.2
89年2月	39.7	37.9	36.6	35.9	40.2	41.7	32.6	32.1	30.0	30.0
89年3月	43.0	39.5	31.0	31.4	39.8	41.1	31.2	32.4	30.0	30.3
89年4月	44.6	43.2	33.3	32.2	41.4	40.7	33.6	34.6	33.6	30.0
89年5月	43.6	42.0	32.9	32.7	42.7	42.7	32.8	34.8	30.0	30.0
89年6月	46.1	41.3	35.2	34.2	41.7	40.8	30.6	33.1	30.0	30.0
89年7月	40.7	37.5	35.6	34.4	40.7	41.8	31.2	32.6	30.0	30.0
89年8月	38.4	38.9	31.2	30.5	44.7	44.8	30.0	30.9	33.8	30.0
89年9月	41.8	41.8	30.5	31.8	46.7	39.8	30.8	36.9	31.2	38.7
89年10月	40.1	36.2	30.8	30.4	48.3	46.3	36.9	30.9	31.2	30.0
89年11月	-	-	-	-	-	-	-	-	-	-
89年12月	-	-	-	-	-	-	-	-	-	-
90年1月	-	-	-	-	-	-	-	-	-	-
90年2月	44.9	43.3	31.8	31.6	45.9	45.7	31.1	33.2	30.0	30.0
90年3月	45.2	43.2	33.7	30.3	48.4	45.1	41.3	35.6	51.2	30.5
90年4月	41.0	39.0	31.5	30.2	49.9	44.0	33.9	37.5	30.2	30.2
90年5月	44.6	41.3	30.5	30.3	45.8	46.8	40.7	33.8	30.0	30.4
90年6月	41.5	39.7	31.5	30.6	44.3	38.5	30.4	31.3	30.1	30.3
90年7月	38.9	36.4	33.7	34.0	44.0	43.3	31.4	32.6	30.0	30.2
90年8月	44.1	38.8	35.5	32.1	41.4	38.8	33.8	32.5	30.0	30.2
90年9月	45.3	41.4	32.4	31.5	41.9	41.3	30.5	31.5	30.2	30.6
90年10月	43.6	40.9	33.1	33.0	42.0	39.8	31.5	33.8	30.0	30.5
90年11月	42.7	40.4	31.4	31.1	40.8	40.2	30.1	30.0	30.0	30.2
90年12月	43.7	42.3	33.7	34.8	38.0	42.3	30.6	32.9	30.0	30.4
91年1月	40.1	38.4	31.8	31.9	39.3	39.0	31.8	32.4	30.0	30.8
91年2月	42.1	39.8	32.7	33.3	38.9	36.1	33.4	33.2	30.0	30.0
91年3月	41.4	38.8	32.5	32.2	41.5	41.1	32.4	33.0	30.0	30.5
91年4月	40.6	38.6	32.7	31.8	35.7	36.8	30.7	30.4	30.0	30.2
91年5月	42.4	42.0	31.8	32.0	38.5	39.9	30.7	30.4	30.0	30.1
91年6月	44.8	41.4	31.5	31.4	36.7	38.3	30.4	30.9	30.0	30.4
91年7月	46.9	44.0	31.5	32.5	47.9	46.3	35.4	37.6	30.0	30.0
91年8月	44.1	41.4	31.2	32.0	47.2	44.1	32.7	34.3	31.3	31.3
91年9月	39.4	39.0	32.0	32.8	47.2	45.8	40.3	30.7	31.1	33.1
91年10月	39.6	38.7	31.6	31.8	46.9	44.0	33.6	36.1	34.2	30.0
91年11月	39.1	39.0	31.8	31.2	45.4	43.5	35.3	32.5	30.2	31.7
91年12月	38.9	38.8	32.4	32.1	44.5	43.5	33.7	34.2	30.5	30.0
92年1月	40.8	38.2	31.4	32.1	42.8	43.5	36.8	38.4	30.2	30.4
92年2月	39.7	39.3	32.6	31.5	44.8	45.3	30.8	31.7	30.1	30.6
92年3月	39.9	37.8	32.1	34.2	44.1	43.7	31.9	33.7	30.0	30.0
92年4月	41.4	38.4	32.0	32.7	44.6	45.5	32.8	33.5	30.0	30.3
92年5月	39.4	37.2	32.9	32.3	45.2	46.3	31.7	30.0	30.2	30.5
92年6月	46.0	37.9	32.5	31.6	45.4	45.3	34.8	33.5	35.3	30.4

表3.1-16 核四施工環境監測歷年振動$L_{v10(24小時)}$監測結果統計表（續2）

單位：dB

測站名稱	台2省道與102甲縣道交叉口		鹽寮海濱公園		福隆街上		102縣道之新社橋		過港部落	
監測時間	非假日	假日	非假日	假日	非假日	假日	非假日	假日	非假日	假日
92年7月	41.3	37.6	33.1	32.1	44.9	45.9	35.7	37.3	30.2	30.2
92年8月	40.3	38.8	33.2	32.3	43.8	44.2	30.5	32.1	30.3	30.8
92年9月	35.1	34.9	32.1	31.9	43.2	43.5	31.9	32.9	33.9	30.0
92年10月	40.2	39.5	32.2	32.8	44.5	45.1	33.0	32.0	32.3	32.8
92年11月	39.8	37.3	34.2	32.5	44.6	45.0	30.2	30.9	30.0	30.0
92年12月	40.2	40.4	31.9	32.6	44.9	44.4	31.2	33.5	37.4	30.0
93年1月	43.8	43.7	34.1	32.1	42.6	44.3	33.5	34.6	30.2	30.0
93年2月	47.8	48.6	33.5	32.2	47.2	43.2	33.8	35.0	30.8	30.0
93年3月	41.9	39.7	33.7	31.9	48.4	44.5	32.0	32.1	30.3	30.0
93年4月	41.1	41.6	33.6	33.3	45.6	42.0	30.2	34.3	30.0	30.0
93年5月	36.7	36.5	34.4	31.5	43.3	44.5	30.5	34.0	30.0	30.0
93年6月	40.5	39.1	37.1	32.0	46.0	43.5	31.4	33.9	30.0	30.0
93年7月	36.9	36.7	32.7	32.5	44.1	45.0	32.0	33.9	32.9	30.0
93年8月	37.6	37.4	33.0	32.2	46.1	46.3	33.5	35.6	30.0	30.0
93年9月	37.1	37.8	33.7	33.0	46.1	48.6	30.8	32.9	30.0	30.0
93年10月	37.9	36.9	32.5	33.0	44.7	43.4	32.9	33.0	30.0	30.0
93年11月	34.1	34.3	32.6	31.8	45.1	45.3	33.8	33.7	30.0	30.0
93年12月	38.7	39.7	33.5	32.7	43.0	43.2	32.0	33.6	31.4	30.7
94年1月	36.5	38.0	33.4	33.0	49.1	43.4	31.0	34.6	31.9	30.0
94年2月	42.3	42.9	35.3	34.8	42.9	43.9	32.7	32.6	30.0	30.4
94年3月	36.7	37.5	34.2	34.1	43.5	44.7	32.5	32.7	30.0	30.2
94年4月	41.5	41.1	34.8	33.8	43.4	42.3	32.8	33.7	30.0	30.0
94年5月	37.1	37.4	34.0	33.6	53.5	49.5	33.7	32.4	30.0	30.1
94年6月	41.5	43.4	36.5	34.0	51.8	47.4	30.2	32.7	30.0	30.0
94年7月	37.5	36.2	34.7	34.8	52.8	47.5	30.6	34.5	30.0	30.0
94年8月	44.7	45.4	35.5	36.0	60.3	49.9	31.7	37.6	31.7	31.9
94年9月	46.1	44.8	35.0	35.0	45.8	50.0	33.9	34.7	30.2	30.2
94年10月	42.3	42.2	34.4	34.7	46.0	45.8	31.8	33.5	30.2	30.2
94年11月	38.0	38.0	34.5	34.6	43.0	45.1	31.3	33.5	36.4	30.0
94年12月	42.5	40.6	34.8	35.4	44.9	44.3	35.0	34.9	30.0	30.2
95年1月	39.5	39.6	35.2	34.6	43.5	44.4	31.5	34.2	30.3	30.2
95年2月	41.5	40.6	35.8	35.4	41.6	42.8	33.9	33.9	30.0	30.1
95年3月	36.1	37.3	34.9	36.0	47.6	44.8	32.6	33.2	30.0	30.0
95年4月	40.8	43.4	34.8	35.8	46.5	47.1	33.6	35.2	30.4	33.4
95年5月	37.2	35.7	35.2	35.1	47.8	46.3	31.0	32.5	30.2	30.0
95年6月	36.3	37.6	35.2	35.2	46.5	43.3	33.6	33.8	30.0	30.0
95年7月	42.7	43.2	34.8	35.0	44.9	45.2	35.0	35.5	30.3	30.3
95年8月	44.1	42.6	34.1	34.0	46.7	45.2	33.0	33.6	30.0	30.1
95年9月	42.4	40.9	34.9	34.6	46.5	45.5	33.0	34.1	30.1	30.2
95年10月	44.8	48.9	35.0	34.4	45.3	44.5	32.7	34.2	30.2	30.2
95年11月	43.4	43.5	34.6	34.7	46.1	45.5	32.2	33.2	30.0	30.0
95年12月	42.3	41.2	35.4	34.9	45.9	45.4	32.8	33.4	30.1	30.0

表3.1-16 核四施工環境監測歷年振動$L_{v10(24小時)}$

監測結果統計表（續3）

單位：dB

測站名稱	台2省道與102甲縣道交叉口		鹽寮海濱公園		福隆街上		102縣道之新社橋		過港部落	
監測時間	非假日	假日	非假日	假日	非假日	假日	非假日	假日	非假日	假日
96年1月	42.0	39.5	34.7	34.0	49.4	50.1	32.9	34.1	30.2	30.2
96年2月	39.6	40.6	33.8	34.7	45.0	45.9	33.4	34.9	30.0	30.0
96年3月	40.3	39.1	34.0	34.9	42.6	43.3	35.6	34.8	30.0	30.0
96年4月	42.2	42.0	35.2	34.6	43.8	44.6	34.7	35.5	30.0	30.4
96年5月	40.8	38.1	35.2	33.9	48.4	48.0	35.2	34.8	30.4	32.0
96年6月	42.6	36.5	33.7	33.0	49.1	45.9	33.1	33.8	30.0	30.0
96年7月	42.2	41.2	34.6	35.2	43.4	44.9	32.8	33.5	30.0	30.0
96年8月	37.0	37.3	34.0	33.7	45.3	44.2	33.1	32.4	30.1	30.0
96年9月	37.9	38.1	35.3	34.0	44.6	42.0	35.1	35.9	30.5	34.1
96年10月	35.9	38.1	35.0	34.8	57.0	48.9	33.1	31.0	30.1	30.0
96年11月	44.5	39.0	32.1	32.4	55.4	47.6	32.8	32.8	30.5	30.9
96年12月	43.9	38.1	35.0	34.1	55.7	54.4	30.2	31.0	37.7	30.0
97年1月	40.3	38.7	32.9	32.9	53.4	46.6	32.1	32.1	30.0	30.0
97年2月	36.9	38.0	30.0	32.0	55.8	52.4	33.9	32.8	30.5	30.6
97年3月	37.3	37.5	30.4	30.2	55.8	55.1	31.6	32.2	30.0	30.1
97年4月	36.2	32.2	30.3	30.3	55.0	51.0	30.0	30.0	30.0	30.0
97年5月	36.4	35.5	31.2	30.7	48.2	47.1	30.0	30.0	30.0	30.0
97年6月	35.2	34.4	30.5	30.3	46.9	42.7	30.0	30.0	30.0	30.0
97年7月	36.3	34.2	30.3	30.1	47.4	46.4	30.0	30.0	30.0	30.7
97年8月	34.5	31.2	30.2	30.0	46.6	42.2	30.0	30.0	30.0	30.0
97年9月	34.8	33.9	31.5	33.8	47.3	42.3	30.0	30.0	30.0	30.0
97年10月	35.1	32.1	33.6	33.4	47.6	43.2	30.0	30.3	30.0	30.0
97年11月	36.0	33.8	30.7	30.2	47.4	46.4	30.0	31.2	30.0	30.0
97年12月	35.0	34.3	30.4	30.1	48.7	47.2	30.0	30.0	30.0	30.0
98年1月	34.9	32.3	30.7	30.1	48.1	44.6	30.0	30.0	30.0	30.0
98年2月	36.6	35.5	30.6	30.1	48.1	43.8	30.0	30.6	30.2	30.0
98年3月	37.0	33.6	30.3	30.0	49.5	47.0	30.0	30.0	30.0	30.0
98年4月	36.9	32.7	30.5	30.0	48.5	44.2	30.0	30.1	30.0	30.0
98年5月	36.4	31.9	30.3	30.0	48.2	42.9	30.0	30.0	30.0	30.0
98年6月	39.8	36.7	30.7	30.0	48.3	46.6	30.0	30.0	30.0	30.0
98年7月	36.3	32.7	30.4	30.0	47.6	43.5	30.0	30.0	30.0	30.0
98年8月	36.0	31.6	30.1	30.0	47.8	47.0	30.0	30.0	30.0	30.0
98年9月	35.4	34.9	30.6	30.2	47.9	46.5	30.0	30.0	30.0	30.0
98年10月	36.7	32.7	30.6	30.0	48.8	43.8	30.0	30.4	30.0	30.0
98年11月	36.6	36.7	30.6	30.3	49.2	47.2	30.0	30.0	30.0	30.1
98年12月	37.3	36.3	31.0	30.3	49.1	47.7	30.0	30.0	30.0	30.0
99年1月	37.4	37.0	30.9	30.4	49.0	48.0	30.0	30.0	30.0	30.0
99年2月	37.5	35.2	30.5	30.0	48.5	46.4	30.0	30.0	30.0	30.0
99年3月	37.7	37.0	30.9	30.3	49.2	47.5	30.0	30.0	30.0	30.0
99年4月	37.1	31.1	30.8	30.0	48.2	40.8	30.0	30.0	30.0	30.0
99年5月	40.9	36.3	30.6	30.0	48.8	44.5	30.0	30.0	30.0	30.0

表3.1-16 核四施工環境監測歷年振動$L_{v10(24小時)}$
監測結果統計表（續4）

單位：dB

測站名稱	台2省道與102甲縣道交叉口		鹽寮海濱公園		福隆街上		102縣道之新社橋		過港部落	
監測時間	非假日	假日	非假日	假日	非假日	假日	非假日	假日	非假日	假日
99年6月	39.7	36.6	31.3	30.2	48.7	44.9	30.0	30.7	30.0	30.0
99年7月	36.4	35.9	35.6	36.1	49.2	48.1	30.0	30.3	30.0	30.0
99年8月	37.0	36.1	30.3	30.2	49.2	47.8	30.0	30.9	30.0	30.0
99年9月	36.9	36.3	31.4	30.9	48.6	46.9	30.0	30.1	30.0	30.0
99年10月	35.9	35.6	30.6	30.4	48.1	46.9	30.0	30.0	32.2	30.0
99年11月	36.5	34.1	31.0	30.0	48.4	44.5	30.0	30.5	30.0	30.0
99年12月	36.3	34.4	31.2	34.9	47.3	43.9	30.1	30.0	30.2	30.8
100年1月	36.6	32.9	51.2	62.0	47.8	43.0	30.0	30.0	31.0	32.9
100年2月	37.9	37.6	49.0	47.8	48.1	46.9	30.0	31.2	30.0	30.0
100年3月	39.1	34.6	49.1	42.7	48.3	44.0	31.2	30.0	30.1	30.0
100年4月	38.0	36.7	43.9	42.3	49.2	47.0	30.4	30.2	30.0	30.0
100年5月	38.6	38.0	42.5	41.5	48.8	46.6	32.3	32.9	30.0	30.0
100年6月	38.6	38.1	42.6	41.6	49.0	47.0	30.0	30.5	30.4	30.0
歷年min	30.0	30.0	30.0	30.0	30.8	30.7	30.0	30.0	30.0	30.0
歷年max	47.8	48.9	53.9	62.0	60.3	55.1	60.7	38.4	51.2	38.7
歷年平均	40.3	39.2	42.1	42.6	48.5	46.0	39.5	33.0	33.0	30.6
歷年中數值	38.6	37.6	33.5	33.0	46.5	44.6	31.4	32.4	30.0	30.0

註：自89年11月至90年1月因行政院宣布暫停興建核能四廠發電工程，故暫停監測工作。

表3.1-17 核四施工環境監測歷年交通流量監測結果比較表

單位：P.C.U./日

測站名稱	台2省道與102甲縣道交叉口		鹽寮海濱公園		福隆街上		102縣道之新社橋		過港部落	
監測時間	非假日	假日	非假日	假日	非假日	假日	非假日	假日	非假日	假日
84年01月	23140.0	21807.0	22308.0	21548.0	-	-	-	-	-	-
84年03月	21881.0	26458.0	20095.0	24177.0	-	-	-	-	-	-
84年05月	27787.0	26338.0	24702.0	27226.0	-	-	-	-	-	-
84年08月	22967.0	30800.0	19919.0	25405.0	21988.0	26005.0	1089.0	1537.0	32.0	306.0
84年10月	22790.0	28296.0	21115.0	19973.0	23148.0	24196.0	585.0	1029.0	21.0	144.0
84年12月	24478.0	23619.0	21478.0	22963.0	22841.0	23466.0	142.0	1087.0	17.0	49.0
85年01月	22997.0	21905.0	17521.0	18485.0	19793.0	18796.0	796.0	1020.0	39.0	47.0
85年04月	29555.0	31884.0	17847.0	27906.0	21382.0	18940.0	2065.0	2027.0	24.0	34.0
85年05月	21957.0	26183.0	23522.0	24132.0	17988.0	18589.0	831.0	2239.0	38.0	162.0
85年08月	24392.0	35695.0	22054.0	32047.0	19242.0	29072.0	1478.0	2329.0	89.0	130.0
85年10月	20140.0	25143.0	19753.0	23465.0	20044.0	23919.0	2232.0	3098.0	88.0	103.0
85年12月	16371.0	24021.0	15376.0	20560.0	14112.0	20970.0	699.0	944.0	55.0	62.0
86年02月	20441.0	20739.0	14191.0	15557.0	13805.0	15924.0	1003.0	1026.0	20.0	88.0
86年04月	14131.0	22519.0	13015.0	19753.0	13939.0	23491.0	1240.0	4394.0	58.0	80.0
86年05月	23501.0	29028.0	25199.0	26055.0	23546.0	25910.0	3508.0	3896.0	70.0	121.0
86年08月	23534.5	23553.0	21277.0	21884.0	22312.0	22673.5	1473.0	1795.0	18.0	26.0
86年10月	18534.5	18703.0	17269.5	16959.0	17542.0	17666.0	1238.5	1486.0	131.0	119.0
86年11月	12464.5	16494.0	12124.0	16040.0	12435.0	16237.0	-	-	-	-
86年12月	-	-	-	-	-	-	504.0	679.5	27.5	30.0
87年02月	20643.5	22205.0	19462.5	21793.5	17050.0	17783.0	804.0	1524.0	23.5	35.5
87年04月	17167.0	19642.0	15758.5	18337.0	16708.5	20117.0	4313.0	3127.5	69.0	117.0
87年06月	15838.0	22048.0	14757.5	19830.5	15437.5	21109.0	1053.5	1279.0	110.5	304.0
87年08月	13088.0	19398.0	10839.0	16660.0	12033.0	18221.0	1094.0	1933.0	69.0	241.0
87年09月	16307.5	23639.0	14645.5	20825.0	15435.0	22055.0	1037.0	1853.0	114.5	306.5
87年12月	18233.5	23876.0	17449.0	22928.5	18088.5	23534.0	1821.0	1993.0	68.5	94.0
88年01月	20519.0	25393.0	19832.0	23382.0	19193.0	22773.5	1656.0	2424.5	75.0	175.5
88年04月	22157.5	24768.5	18408.5	18542.5	22135.5	24081.0	1281.0	2422.5	111.5	152.5
88年05月	18704.5	23918.0	16821.0	23466.5	17331.0	23557.5	944.0	970.5	145.5	253.0
88年06月	19888.5	22546.6	18688.6	21003.9	18487.0	21846.3	1104.8	1484.7	153.7	243.2
88年07月	20517.5	23191.5	19431.5	20438.0	17319.5	21335.0	1015.5	2080.0	230.0	225.0
88年08月	19851.5	21216.0	18879.5	20338.5	20232.5	21502.0	1274.5	1146.5	81.5	256.5
88年09月	18599.0	24752.0	18216.5	23538.5	17827.0	24323.5	1412.5	1682.5	121.0	203.0
88年10月	14831.0	18516.0	12545.5	16373.0	13416.0	17909.0	1021.0	1049.0	103.0	238.0
88年11月	18963.5	24832.0	18281.5	22502.0	19213.0	23467.5	870.0	1331.0	72.0	165.0
88年12月	18251.0	22703.0	15412.0	19711.0	17529.5	22207.5	788.5	1278.0	61.0	87.0
89年1月	18847.0	23097.0	17351.5	21820.0	19805.0	24625.0	1711.0	2753.5	38.5	95.5
89年2月	17117.0	23506.0	15088.0	21944.5	16602.5	23559.0	1357.5	2151.5	63.0	108.0
89年3月	18934.0	23991.5	16439.0	21890.0	17901.0	23328.5	1142.5	2769.0	45.0	156.0
89年4月	17079.0	22674.0	14520.5	20294.0	16213.5	21678.0	1191.0	1994.5	62.0	75.0
89年5月	17149.0	24123.5	14718.0	20314.0	16209.0	21944.5	1498.0	3053.0	73.5	84.5
89年6月	16226.5	25906.0	15115.5	26392.0	16281.5	28571.0	562.0	1630.0	22.0	51.0
89年7月	19800.0	23022.0	17860.0	21463.0	18967.5	22551.5	1682.5	1756.5	44.5	87.5
89年8月	20707.5	25980.0	20607.0	26580.5	19432.5	27598.5	1150.5	3163.0	73.5	125.5
89年9月	18850.5	23730.5	17872.0	23149.5	17160.5	18979.5	1295.5	972.5	67.0	26.0
89年10月	21615.5	27491.5	20605.0	25152.5	19095.5	23488.0	1177.0	1485.0	69.0	114.5
89年11月	-	-	-	-	-	-	-	-	-	-
89年12月	-	-	-	-	-	-	-	-	-	-

表3.1-17 核四施工環境監測歷次交通流量監測結果比較表（續1）

單位：P.C.U./日

測站名稱	台2省道與102甲縣道交叉口		鹽寮海濱公園		福隆街上		102縣道之新社橋		過港部落	
監測時間	非假日	假日	非假日	假日	非假日	假日	非假日	假日	非假日	假日
90年1月	-	-	-	-	-	-	-	-	-	-
90年2月	19479.0	21833.0	15937.0	19729.0	17124.5	20856.0	1901.5	1891.0	117.0	186.5
90年3月	16984.0	25570.0	14615.5	22597.0	18936.5	25974.0	1638.0	1883.0	71.0	48.5
90年4月	18062.5	24263.5	16642.5	22045.5	18213.0	23092.0	1170.0	2254.0	50.5	112.0
90年5月	20494.0	26046.5	17227.5	23544.0	18649.5	25564.5	1412.5	1646.0	67.0	206.5
90年6月	19974.5	23290.5	16946.0	19430.5	17778.0	20800.5	1539.5	1602.0	99.0	229.0
90年7月	19132.0	25031.0	16388.0	22357.5	17743.5	23438.5	1510.5	3321.0	42.5	96.0
90年8月	14468.5	24282.0	16852.5	21941.0	17749.5	23064.0	1349.5	2584.0	103.0	49.0
90年9月	19998.0	22427.5	16319.0	18564.5	17430.0	19511.0	1546.0	1592.5	92.0	229.0
90年10月	17913.5	21353.5	16720.0	19999.0	17986.5	21356.5	1634.5	2954.5	46.5	97.5
90年11月	13468.0	24287.5	13633.0	20538.5	15111.5	21705.5	1141.5	1242.0	68.5	194.0
90年12月	21577.0	24870.0	19157.5	21566.0	20797.5	23275.0	868.5	1311.5	25.5	76.5
91年1月	22013.5	23737.0	20663.0	24340.5	21363.0	24008.0	1253.5	2811.5	158.5	54.0
91年2月	14541.5	22728.5	18324.5	22136.5	17536.0	20985.5	1320.5	2306.0	130.0	139.5
91年3月	17624.0	23798.0	15974.5	21598.5	17150.5	22618.5	984.5	2765.0	62.0	81.0
91年4月	22013.5	23737.0	20663.0	24340.5	21363.0	24008.0	1253.5	2811.5	158.5	54.0
91年5月	14541.5	22728.5	18324.5	22136.5	17536.0	20985.5	1320.5	2306.0	130.0	139.5
91年6月	17624.0	23798.0	15974.5	21598.5	17150.5	22618.5	984.5	2765.0	62.0	81.0
91年7月	17578.5	28889.5	16303.0	28972.0	16960.5	28560.0	1634.5	9396.0	20.5	50.5
91年8月	14438.5	24590.5	18109.0	22045.5	18716.5	22896.0	1121.5	2759.0	80.0	52.5
91年9月	19198.0	26672.5	17806.0	25650.5	18577.0	27336.0	1630.0	1342.5	84.0	205.0
91年10月	16184.0	19491.5	14137.5	16313.5	14788.0	17363.0	1342.5	2288.5	86.0	130.0
91年11月	13892.5	23100.5	15266.0	21764.0	16140.5	22744.5	1796.5	2564.0	56.0	144.0
91年12月	17244.5	21670.0	16518.0	20197.5	16862.5	22026.0	1453.0	2581.5	106.5	193.0
92年1月	18838.5	24129.5	16921.0	21579.5	17931.5	23178.0	1365.0	2367.5	42.5	108.0
92年2月	13923.0	23922.5	17382.5	22092.5	18313.0	23231.5	1133.0	1520.0	43.0	109.0
92年3月	17251.5	21902.0	16308.5	19712.0	17234.5	20760.0	1425.0	2137.0	61.0	50.0
92年4月	16414.5	24344.0	14092.0	21576.5	14870.0	22836.0	1015.5	2204.0	59.5	106.5
92年5月	13410.5	20486.5	16616.0	18702.0	17118.5	20152.0	1206.5	1186.5	53.0	124.5
92年6月	16632.0	22639.5	14835.5	19746.5	15408.5	21086.0	1195.0	1922.0	49.5	45.0
92年7月	18617.5	33366.5	16809.5	31300.5	17867.5	35536.5	2228.0	6008.0	78.0	228.0
92年8月	16455.5	26166.0	18748.5	23154.0	19444.5	24402.0	1069.5	1725.0	50.5	188.5
92年9月	16408.0	22118.0	16840.0	21799.5	17152.5	22690.5	1219.0	2031.5	81.0	55.5
92年10月	14993.0	27901.5	14229.5	29804.5	14876.0	28184.0	1676.0	3651.5	64.5	82.0
92年11月	13419.5	21746.0	16438.5	20632.0	17077.0	21789.5	787.0	1416.0	67.0	43.0
92年12月	11014.0	15096.5	10483.0	14414.5	10799.5	15062.0	889.5	1386.5	34.0	39.0
93年1月	18124.0	20919.0	17358.5	19939.5	18035.5	20963.5	1146.0	2474.5	66.5	62.0
93年2月	11214.0	22599.5	14441.0	21673.0	15058.0	22952.5	1464.5	2534.5	70.5	79.5
93年3月	19084.5	22778.5	17644.0	21367.0	18622.0	22489.0	1011.0	2370.5	83.0	64.0
93年4月	17655.0	22411.0	16576.0	20823.5	17299.5	21950.0	1379.5	2784.5	76.5	107.5
93年5月	15165.5	23852.5	14538.5	21522.5	15409.5	23139.5	1156.0	2486.5	90.0	57.0
93年6月	17980.0	23683.0	17348.0	22398.0	18385.0	23889.5	1352.0	3254.5	159.5	43.5
93年7月	17857.0	25796.0	17094.0	24765.0	18093.5	25900.5	1183.0	4021.5	148.5	48.5
93年8月	17557.5	24922.5	17557.5	24922.5	18229.5	26513.5	1512.0	3589.5	90.0	61.0
93年9月	18887.0	23940.0	17615.5	22872.0	18662.0	23916.5	1216.5	2491.5	94.0	64.5
93年10月	13977.5	25645.0	13471.0	24361.0	14168.0	25794.5	1312.0	3817.0	66.0	62.5
93年11月	12971.5	24644.5	15473.0	23251.0	16609.0	24448.0	1579.0	4280.5	51.0	60.5
93年12月	18362.5	24723.5	16969.0	22983.5	18184.5	24384.0	1182.0	2875.0	111.0	107.0

表3.1-17 核四施工環境監測歷次交通流量監測結果比較表（續2）

單位：P.C.U./日

測站名稱	台2省道與102甲縣道交叉口		鹽寮海濱公園		福隆街上		102縣道之新社橋		過港部落	
監測時間	非假日	假日	非假日	假日	非假日	假日	非假日	假日	非假日	假日
94年1月	17883.0	23193.5	16410.5	21762.5	17384.5	22912.0	1621.0	4766.0	87.5	63.5
94年2月	16856.5	23001.5	15535.0	22267.0	16520.5	23252.0	681.5	1509.5	39.0	46.5
94年3月	19872.0	27088.0	18550.5	25569.0	20077.5	27077.0	1808.0	3080.0	65.0	78.5
94年4月	14473.5	22062.5	14150.0	21599.0	17494.5	25275.0	1228.5	3149.5	55.5	83.5
94年5月	12477.5	22923.5	11594.5	21643.5	12404.0	22939.0	1390.5	3419.0	62.0	87.5
94年6月	21116.0	25099.5	19929.0	23983.5	17987.0	23930.0	1589.0	3186.5	82.0	117.5
94年7月	18007.5	21014.5	17479.5	19922.5	18351.0	21180.0	1921.5	3098.5	75.0	99.0
94年8月	22592.5	26774.5	21577.5	24854.0	15882.0	28175.5	2025.5	9737.0	141.0	192.0
94年9月	17210.5	24953.5	16140.0	23478.0	16546.5	24650.5	1340.0	3157.5	118.0	111.0
94年10月	23662.0	17027.5	22020.0	15041.5	23480.5	16094.5	1464.0	3096.0	91.5	139.0
94年11月	19627.0	23221.5	18164.5	21675.0	19806.0	23269.0	1604.5	3462.5	94.5	183.5
94年12月	13094.5	17789.5	11407.5	15864.0	12204.5	16977.0	2088.0	1120.0	59.0	65.5
95年1月	13927.5	23345.0	12559.0	20988.5	13475.5	22880.0	970.5	3688.0	65.5	75.0
95年2月	15417.0	19369.0	14173.0	17655.5	14815.5	18726.0	1172.5	946.5	62.5	74.5
95年3月	15929.0	23944.0	13847.5	15995.0	14942.0	22864.5	1296.5	2465.0	53.5	54.0
95年4月	18146.0	19231.5	15829.5	16773.5	17310.5	18035.5	1151.5	2556.0	72.5	91.0
95年5月	18790.5	18693.5	16298.0	16484.0	17995.5	17740.0	790.5	1791.0	81.5	67.5
95年6月	16288.0	18383.5	15141.0	16117.5	16414.0	17943.5	1023.5	1432.5	46.5	52.0
95年7月	18630.0	33043.5	15813.5	29752.5	16956.5	31449.5	11442.5	13006.5	95.5	90.0
95年8月	19652.0	25679.5	16771.0	21831.5	17731.0	24190.0	1799.5	3183.0	78.5	77.0
95年9月	14021.5	20617.0	11883.5	17605.5	13034.0	19402.5	1121.0	2355.0	48.0	81.0
95年10月	16824.0	21025.0	13835.0	18093.5	15297.0	19549.0	1303.0	27695.0	59.5	63.5
95年11月	16236.0	22211.0	13585.0	19020.0	14345.5	20364.5	1159.5	2631.0	68.0	61.5
95年12月	16548.5	18844.5	13669.5	15416.0	14864.5	16890.5	1425.5	2097.0	57.0	39.5
96年1月	17279.0	18102.5	16071.5	17020.0	16120.0	16951.5	2336.5	1121.0	35.5	45.0
96年2月	20055.0	18889.0	17066.0	15153.5	18100.0	16475.0	1481.5	2782.0	41.5	63.0
96年3月	16617.0	17982.0	14586.5	14769.5	14638.0	15520.0	1620.5	2119.0	52.0	50.5
96年4月	18460.0	20448.5	15945.5	17841.0	16791.5	19464.5	1156.0	2516.5	58.0	68.0
96年5月	19742.0	18540.0	15680.0	13698.5	16444.5	14698.0	1617.0	2615.5	47.0	76.0
96年6月	17900.5	14729.5	14668.0	12307.0	15619.5	13312.0	1186.5	2644.0	67.0	38.0
96年7月	13154.5	20736.5	10033.5	17157.5	11446.0	18761.0	970.5	1101.5	77.0	45.5
96年8月	18038.5	19372.5	15188.0	16488.0	15962.0	17533.0	1130.5	3039.0	38.5	44.5
96年9月	17066.5	16806.5	13036.0	15302.5	14220.5	16775.5	997.5	2662.0	93.5	196.5
96年10月	15722.5	16710.5	12462.5	14225.5	13762.5	15506.5	1088.5	2205.5	149.5	170.0
96年11月	13845.0	18603.0	10755.5	15143.0	11891.0	16926.5	1175.5	1666.5	125.5	154.5
96年12月	14419.5	17345.5	11523.0	13874.5	12558.0	15065.0	1026.5	1970.0	194.0	99.5
97年1月	16056.5	17808.5	12891.5	14086.5	14137.0	15891.5	1095.0	1576.5	28.5	83.5
97年2月	12842.5	15871.5	9544.5	12783.0	10966.0	14008.0	1052.5	2055.5	36.5	148.0
97年3月	12393.0	14505.0	9227.0	11273.0	9891.5	12394.5	1521.5	2819.5	33.5	165.5
97年4月	19866.5	16394.0	15957.0	16641.0	13149.0	11971.5	1185.0	1910.5	55.5	84.0
97年5月	18940.5	19562.5	16110.0	16760.5	13563.0	13753.5	1584.0	2034.0	62.0	99.5
97年6月	18434.5	19677.5	14809.0	16332.5	10781.0	12543.0	1427.0	3166.5	55.5	151.0
97年7月	18271.5	19149.0	14621.5	16846.0	11894.0	13974.0	1452.0	2568.0	64.5	289.5
97年8月	17447.0	16754.0	13845.5	14177.5	11587.5	13909.0	1530.0	3491.0	68.0	84.0
97年9月	19547.0	19159.5	14627.5	15516.5	12008.0	13614.5	1376.5	3491.5	103.0	96.5
97年10月	18672.5	19347.5	15185.0	15993.5	12971.5	15002.0	1620.5	4150.0	103.5	94.5
97年11月	20311.0	20356.0	16417.0	17722.5	11325.0	13843.5	1208.0	4030.5	81.0	116.0
97年12月	19190.5	18703.0	15878.0	16225.5	13795.5	15410.0	1661.5	3125.5	80.5	74.0

表3.1-17 核四施工環境監測歷次交通流量監測結果比較表（續3）

單位：P.C.U./日

測站名稱	台2省道與102甲縣道交叉口		鹽寮海濱公園		福隆街上		102縣道之新社橋		過港部落	
監測時間	非假日	假日	非假日	假日	非假日	假日	非假日	假日	非假日	假日
98年1月	17639.0	12667.5	13834.5	12086.5	11708.0	9833.5	1409.0	1746.0	34.0	49.5
98年2月	19908.0	19412.0	16262.5	16812.0	11858.0	15629.0	1449.0	4010.5	66.0	81.0
98年3月	17931.5	16407.0	14077.5	15500.0	13295.5	15197.0	1492.5	2629.0	64.5	101.0
98年4月	20204.5	17616.0	15966.5	15672.0	11614.0	13016.0	1330.0	2866.0	63.5	136.5
98年5月	18456.0	16737.0	14103.5	15124.5	12123.0	13697.5	1284.5	3035.0	63.0	177.0
98年6月	19225.5	18593.0	14351.5	15330.5	13038.5	14905.5	1563.5	2412.5	97.5	100.0
98年7月	19499.0	19550.5	15469.5	17403.5	13555.0	16312.5	1566.0	2389.0	85.5	153.5
98年8月	18905.0	18644.5	15197.0	17136.5	13129.5	16580.5	1653.5	2593.0	120.5	176.0
98年9月	19467.5	20352.5	15021.0	16603.0	13073.0	15087.0	1736.0	2529.5	93.0	133.5
98年10月	19594.5	15945.0	15536.0	14430.5	13415.5	12977.0	1695.0	3608.5	115.5	132.5
98年11月	20938.5	21212.0	17141.0	18577.5	13754.0	16310.5	1487.5	2661.0	92.0	90.5
98年12月	19704.0	16865.0	16037.5	14157.0	13196.0	12074.0	1451.0	2615.0	74.0	85.5
99年1月	19476.0	16075.0	15363.5	13448.0	13082.5	12040.0	1383.0	1595.0	98.5	72.0
99年2月	17267.0	13195.0	14468.5	11407.5	11826.0	10227.5	1713.5	2465.0	56.0	63.5
99年3月	19510.0	16763.5	15924.0	14217.5	13693.0	12712.5	1460.5	2119.0	96.5	94.5
99年4月	16764.5	14766.0	13313.0	13672.5	11393.5	11891.5	1512.5	1618.0	48.0	45.5
99年5月	18502.0	16468.5	15002.0	14667.0	12617.5	13317.5	1203.5	2216.0	49.5	65.5
99年6月	19051.5	21824.5	15599.5	19998.0	12867.0	18093.0	1686.0	3297.5	68.0	75.0
99年7月	20616.0	21757.5	16956.5	20283.5	13886.5	17241.0	1713.0	3920.0	93.5	137.5
99年8月	19882.5	19512.0	16524.0	16711.5	13693.5	15835.0	1768.0	4129.0	87.5	99.5
99年9月	18149.5	17775.0	14591.0	15363.5	12824.5	14102.0	1911.5	2945.5	61.0	75.5
99年10月	15971.5	14708.0	12986.0	12154.5	10495.5	10702.0	1236.0	2365.5	72.5	94.0
99年11月	17184.5	14814.5	13846.0	13359.5	12024.0	12689.5	1918.0	3926.0	65.5	116.5
99年12月	18015.5	14879.5	14200.5	13162.0	12660.0	12655.0	1898.0	2529.0	78.0	82.0
100年1月	16416.5	11388.5	12917.5	10622.5	11866.0	10964.0	1101.0	1554.0	35.0	64.0
100年2月	15471.0	12818.0	12553.5	11283.5	10930.5	9656.5	1184.0	2702.5	55.0	104.0
100年3月	15699.5	12822.0	14794.5	13525.5	11516.5	11235.0	2054.5	1527.0	71.0	94.0
100年4月	18067.0	16174.5	15267.0	14160.5	13340.0	13093.5	2040.5	2201.5	63.5	91.5
100年5月	18868.0	23307.5	15611.0	22071.5	14046.0	18698.5	2073.0	3968.0	75.0	94.0
100年6月	19916.5	21855.0	17218.5	19859.5	14958.5	18608.5	1681.5	2422.0	70.0	102.5
歷年MIN	11014.0	11388.5	9227.0	10622.5	9891.5	9656.5	142.0	679.5	17.0	26.0
歷年MAX	29555.0	35695.0	25199.0	32047.0	23546.0	35536.5	11442.5	27695.0	230.0	306.5
歷年平均	18067.8	21694.0	16126.0	19592.5	16001.0	19894.5	1441.1	2707.8	74.2	108.3

註：自89年11月至90年1月因行政院宣布暫停興建核能四廠發電工程，故暫停監測工作。

表 3.1-18 核四施工環境監測河川水文監測結果比較表

測站	期程	河川月平均水位(m)	河川斷面積(m^2)	含砂量(ppm)	平均流速(m/sec)	流量(cms)
石碇溪 1 號測站	本季 (100 年 4~6 月)	1.59~2.00	0.83~2.79	0~63	0.08~0.65	0.067~2.876
	99 年同期	1.92~2.08	1.20~2.33	0	0.39~0.87	0.462~2.024
	歷年同期	1.31~2.21	0.37~13.73	0~125	0.14~0.86	0.064~4.890
	上季 (100 年 1~3 月)	1.72~2.17	1.61~4.59	0~73	0.42~1.25	0.680~5.757
石碇溪 2 號測站	本季 (100 年 4~6 月)	0.38~0.55	0.30~2.56	-	0.23~1.15	0.072~2.946
	99 年同期	0.41~0.51	1.21~2.18	-	0.51~1.11	0.617~2.425
	歷年同期	0.36~0.58	0.26~4.27	-	0.12~2.29	0.080~7.172
	上季 (100 年 1~3 月)	0.42~0.73	1.29~4.45	-	0.60~1.48	0.776~6.570
雙溪 1 號測站	本季 (100 年 4~6 月)	0.28~0.82	8.41~52.74	0~42	0.18~0.61	1.488~32.360
	99 年同期	0.42~0.65	14.16~35.69	0~53	0.28~0.49	5.163~18.273
	歷年同期	0.20~1.36	3.76~96.54	0~135	0.05~1.00	0.893~96.388
	上季 (100 年 1~3 月)	0.42~1.10	15.80~76.66	0~54	0.46~0.86	7.324~66.258
雙溪 2 號測站	本季 (100 年 4~6 月)	0.27~1.00	2.05~56.31	0~41	0.31~0.82	1.550~33.598
	99 年同期	0.47~0.73	29.33~44.51	0~48	0.19~0.47	5.446~11.561
	歷年同期	0.29~1.27	2.53~102.70	0~123	0.08~1.27	0.236~130.774
	上季 (100 年 1~3 月)	0.58~1.48	36.91~81.28	0~52	0.29~0.86	10.543~70.247

註：1.歷年同期資料係摘錄「核能四廠發電工程施工期間環境監測」報告，其資料統計時間自國 82 年至 98 年之資料。

2.石碇溪 2 號測站自 89 年 1 月起新增。

表3.1-19 核四施工環境監測歷年河川水質溶氧監測結果

單位：mg/L

測站名稱 調查日期	上游水文站	石碇溪廠界	支流暗渠上游	澳底二號橋攔水堰上游	澳底二號橋	貢寮國小	新社大橋	偵測極限值
82/8	-	-	-	-	9.0	8.8	7.3	-
82/9	-	-	-	-	7.2	9.1	7.0	-
82/10	-	-	-	-	8.3	10.0	9.4	-
82/11	-	-	-	-	9.1	10.5	11.3	-
82/12	-	-	-	-	9.4	9.9	10.1	-
83/1	-	-	-	-	10.7	10.4	10.4	-
83/2	-	-	-	-	9.9	7.4	9.6	-
83/3	-	-	-	-	9.8	10.0	9.8	-
83/4	-	-	-	-	8.0	8.4	8.0	-
83/5	-	-	-	-	7.9	9.8	8.3	-
83/6	-	-	-	-	7.8	7.6	7.2	-
83/7	-	-	-	-	5.6	8.3	6.7	-
83/8	-	-	-	-	8.0	8.9	7.4	-
83/9	-	-	-	-	7.0	6.1	6.4	-
83/10	-	-	-	-	6.2	8.6	5.1	-
83/11	-	-	-	-	9.2	11.1	11.4	-
83/12	-	-	-	-	8.2	9.7	9.9	-
84/1	-	-	-	-	10.8	11.2	9.9	-
84/2	-	-	-	-	9.4	9.1	8.8	-
84/3	-	-	-	-	10.1	11.4	11.4	-
84/4	-	-	-	-	9.4	9.8	9.9	-
84/5	-	-	-	-	8.9	9.0	8.9	-
84/6	-	-	-	-	8.7	9.2	9.2	-
84/7	-	-	-	-	7.9	9.9	7.5	-
84/8	8.4	-	-	-	6.2	8.4	8.1	-
84/9	6.9	-	-	-	6.0	7.1	4.6	-
84/10	8.4	-	-	-	10.1	9.2	8.8	-
84/11	9.1	-	-	-	9.3	8.8	8.9	-
84/12	8.7	-	-	-	9.4	9.6	9.3	-
85/1	9.3	-	-	-	9.3	9.7	9.3	-
85/2	10.7	-	-	-	10.6	9.5	10.7	-
85/3	10.0	-	-	-	9.8	8.8	10.2	-
85/4	9.8	-	-	-	8.8	8.9	9.0	-
85/5	9.0	-	-	-	8.9	9.0	8.7	-
85/6	8.2	-	-	-	7.2	8.3	8.4	-
85/7	9.0	-	-	-	8.8	8.9	8.7	-
85/8	7.9	-	-	-	7.9	8.6	8.1	-
85/9	8.0	-	-	-	7.5	10.1	7.5	-
85/10	8.0	-	-	-	7.7	9.3	8.1	-
85/11	8.1	-	-	-	7.7	8.9	8.0	-
85/12	9.5	-	-	-	9.3	10.0	9.4	-
86/1	10.3	-	-	-	10.3	10.1	10.3	-
86/2	9.6	-	-	-	9.8	9.8	9.7	-
86/3	7.6	-	-	-	8.1	12.1	7.4	-
86/4	8.5	-	-	-	8.2	10.1	9.0	-
86/5	7.7	-	-	-	7.8	9.4	8.4	-
86/6	8.0	-	-	-	7.6	9.6	8.2	-
86/7	7.5	-	-	-	7.5	9.5	7.9	-
86/8	7.0	7.6	-	-	5.7	9.7	5.6	-
86/9	8.5	8.1	-	-	7.8	8.4	9.3	-
86/10	9.0	8.2	-	-	8.2	9.4	9.6	-
86/11	8.5	8.1	-	-	8.2	8.1	8.6	-
86/12	9.7	9.1	-	-	9.4	9.5	9.5	-

表3.1-19 核四施工環境監測歷年河川水質溶氧監測結果(續1)

單位：mg/L

測站名稱 調查日期	上游水文站	石碇溪廠界	支流暗渠上游	澳底二號橋攔水堰上游	澳底二號橋	貢寮國小	新社大橋	偵測極限值
87/1	6.4	8.6	-	-	8.8	10.0	8.7	-
87/2	8.7	8.9	-	-	9.8	9.3	9.4	-
87/3	7.7	7.3	-	-	8.8	9.1	7.4	-
87/4	8.5	8.1	-	-	8.2	8.1	8.6	-
87/5	8.7	8.2	-	-	8.0	9.4	8.4	-
87/6	8.0	7.3	-	-	5.1	8.0	8.8	-
87/7	7.6	7.7	-	-	6.8	8.3	6.1	-
87/8	4.6	4.0	-	-	7.0	6.0	3.1	-
87/9	7.5	7.5	-	-	7.9	6.2	7.2	-
87/10	7.7	3.5	-	-	7.5	4.3	6.6	-
87/11	8.1	8.5	-	-	8.2	7.2	7.6	-
87/12	5.6	8.3	-	-	8.1	8.1	8.1	-
88/1	5.1	7.7	-	-	7.4	7.0	7.2	-
88/2	8.5	8.7	-	-	8.8	7.5	8.0	-
88/3	6.0	8.5	-	-	8.2	8.1	8.2	-
88/4	6.2	8.4	-	-	8.1	8.0	7.8	-
88/5	6.1	8.3	-	-	8.0	7.8	8.1	-
88/6	6.1	8.4	-	-	8.1	7.8	8.0	-
88/7	6.3	8.1	-	-	8.1	7.6	8.0	-
88/8	6.5	8.2	-	-	8.1	7.8	8.1	-
88/9	7.8	8.1	-	-	5.8	5.6	7.6	-
88/10	7.0	7.5	-	-	6.1	5.9	6.9	-
88/11	8.1	8.1	-	-	8.1	8.2	8.2	-
88/12	8.2	8.0	-	-	8.1	8.1	7.9	-
89/1	8.3	8.2	-	-	8.3	8.4	8.2	-
89/2	8.0	7.9	-	-	8.0	7.8	7.6	-
89/3	7.2	7.6	-	-	7.2	7.9	7.2	-
89/4	7.1	7.9	-	-	8.0	8.0	7.8	-
89/5	7.9	7.8	-	-	7.8	8.0	7.9	-
89/6	7.5	7.6	-	-	7.7	7.8	7.9	-
89/7	7.4	7.5	-	-	7.1	7.9	7.8	-
89/8	6.8	5.6	-	-	6.0	6.7	5.5	-
89/9	6.4	5.9	-	-	6.0	6.7	6.2	-
89/10	6.4	5.9	-	-	5.1	6.0	4.3	-
89/11	-	-	-	-	-	-	-	-
89/12	-	-	-	-	-	-	-	-
90/1	-	-	-	-	-	-	-	-
90/2	10.9	9.7	-	-	9.6	9.9	9.8	-
90/3	10.6	11.0	-	-	9.8	10.3	9.3	-
90/4	8.9	9.4	-	-	7.9	9.4	9.3	-
90/5	8.3	8.5	4.6	8.4	8.0	7.9	7.4	-
90/6	8.9	9.0	7.2	9.0	9.3	9.2	9.0	-
90/7	8.4	8.0	8.9	7.8	7.6	9.2	8.4	-
90/8	8.4	7.6	6.2	9.9	7.0	8.5	6.3	-
90/9	7.3	8.1	4.0	8.4	7.3	7.9	8.5	-
90/10	8.7	8.1	2.2	8.3	8.3	8.7	8.9	-
90/11	7.8	6.7	2.6	8.4	7.4	8.2	7.2	-
90/12	8.0	8.6	3.1	8.5	8.6	9.4	8.3	
91/1	10.0	9.0	4.2	8.9	8.9	9.7	8.0	-
91/2	8.8	8.6	4.9	8.8	8.8	9.2	8.7	-
91/3	7.9	7.9	2.0	8.8	7.7	8.0	7.0	-
91/4	8.5	7.4	1.8	8.0	8.0	7.0	7.2	-
91/5	7.3	7.2	9.9	11.2	7.7	7.8	6.9	-
91/6	8.9	8.7	3.1	8.7	8.5	8.7	8.6	-

表3.1-19 核四施工環境監測歷年河川水質溶氧監測結果(續2)

單位：mg/L

測站名稱 調查日期	上游水文站	石碇溪廠界	支流暗渠上游	澳底二號橋攔水堰上游	澳底二號橋	貢寮國小	新社大橋	偵測極限值
91/7	9.5	9.4	4.4	9.3	9.4	9.3	9.4	-
91/8	7.5	7.5	5.4	8.3	7.5	8.2	6.8	-
91/9	8.4	7.7	3.2	8.3	8.3	9.0	8.2	-
91/10	7.9	7.7	1.6	7.2	7.2	7.3	7.3	-
91/11	9.0	9.1	4.2	9.0	9.2	9.0	8.7	-
91/12	8.9	9.1	4.1	8.7	9.1	8.9	8.7	-
92/1	9.2	9.4	6.1	9.3	9.1	9.3	9.2	-
92/2	9.6	9.0	1.7	8.8	8.9	7.6	8.6	-
92/3	6.3	6.5	6.2	7.6	7.1	7.2	7.2	-
92/4	8.6	8.9	3.8	9.2	9.1	9.0	8.4	-
92/5	8.4	9.1	1.2	9.3	8.7	8.6	8.2	-
92/6	8.6	8.4	7.3	8.7	8.4	8.9	7.8	-
92/7	7.9	7.1	8.6	8.3	8.2	9.2	8.0	-
92/8	7.7	7.8	10.1	7.2	6.5	9.4	6.3	-
92/9	7.4	6.9	6.1	7.9	6.6	8.7	6.4	-
92/10	7.8	9.1	8.0	7.7	7.8	8.4	8.7	-
92/11	8.0	8.0	4.9	7.2	7.0	7.1	8.1	-
92/12	8.7	7.1	7.1	7.1	6.5	7.2	6.9	-
93/1	8.8	8.6	1.5	8.9	7.4	8.3	7.2	-
93/2	8.2	8.9	9.2	8.1	8.0	9.5	9.3	-
93/3	9.5	7.9	3.0	7.4	7.7	10.9	9.0	-
93/4	6.3	5.4	1.8	5.6	5.8	7.1	6.2	-
93/5	5.6	7.5	2.6	5.6	5.2	5.8	5.4	-
93/6	5.1	4.5	7.6	4.5	3.3	6.7	5.9	-
93/7	4.7	4.8	7.8	4.7	4.9	6.4	4.6	-
93/8	5.4	5.7	4.5	5.3	5.1	5.1	5.2	-
93/9	5.4	5.7	4.5	5.3	5.1	5.1	5.2	-
93/10	6.4	6.5	5.2	6.5	6.4	6.3	6.0	-
93/11	5.7	5.5	3.4	4.5	5.0	6.3	5.8	-
93/12	6.3	6.1	4.7	6.3	6.2	6.1	6.2	-
94/1	6.3	5.7	3.5	5.9	6.1	6.6	6.3	-
94/2	5.6	5.8	5.6	6.3	6.8	6.0	6.2	-
94/3	5.4	5.2	4.8	5.2	5.0	5.4	5.2	-
94/4	6.0	5.8	3.5	6.4	6.3	6.5	5.3	-
94/5	3.6	4.4	2.1	3.6	3.9	3.9	3.8	-
94/6	4.2	4.3	5.1	3.9	3.9	4.3	3.6	-
94/7	7.5	8.7	8.7	8.9	8.6	7.4	7.1	-
94/8	8.2	8.4	8.5	8.3	8.1	7.9	7.3	-
94/9	8.5	7.6	7.0	7.7	7.9	8.6	7.8	-
94/10	4.3	4.5	3.2	4.4	4.8	4.6	4.8	-
94/11	6.2	6.6	2.1	5.5	5.6	6.7	5.7	-
94/12	7.1	6.9	6.5	6.6	7.2	7.3	7.1	-
95/1	5.8	6.1	4.0	6.1	6.2	6.1	5.9	-
95/2	7.0	7.2	4.7	7.0	6.9	6.8	7.2	-
95/3	8.1	8.3	8.6	8.7	8.7	8.6	8.1	-
95/4	5.3	9.2	4.1	7.6	8.5	7.5	6.6	-
95/5	6.6	7.3	5.1	7.6	8.1	8.0	7.0	-
95/6	8.7	9.8	5.7	9.2	9.4	8.9	9.6	-
95/7	7.2	8.2	5.2	6.8	6.9	8.1	6.8	-
95/8	8.0	8.6	11.2	7.5	7.1	6.6	6.1	-
95/9	7.8	8.0	6.3	7.9	7.9	8.0	8.0	-
95/10	7.5	8.3	4.7	7.9	7.9	8.1	7.3	-
95/11	8.7	8.6	6.1	8.4	8.4	8.5	8.3	-
95/12	8.9	8.8	6.4	8.6	8.9	7.3	9.1	-

表3.1-19 核四施工環境監測歷年河川水質溶氧監測結果(續3)

單位：mg/L

測站名稱 調查日期	上游水文站	石碇溪廠界	支流暗渠上游	澳底二號橋攔水堰上游	澳底二號橋	貢寮國小	新社大橋	偵測極限值
96/1	8.2	8.2	6.5	8.4	8.1	8.3	8.3	-
96/2	6.6	7.0	4.5	6.8	6.8	8.7	6.9	-
96/3	7.9	7.8	4.2	8.2	8.1	8.0	7.9	-
96/4	6.9	7.4	4.1	6.9	7.2	8.2	6.8	-
96/5	7.0	7.0	4.1	7.2	7.3	7.8	7.3	-
96/6	8.2	7.3	8.3	7.4	7.9	8.7	8.3	-
96/7	7.2	6.7	8.6	6.6	6.8	7.0	4.8	-
96/8	7.3	5.8	12.6	6.4	6.0	7.2	6.5	-
96/9	7.4	7.0	5.3	7.0	7.1	7.5	7.3	-
96/10	6.7	6.6	5.4	6.6	6.8	7.0	6.9	-
96/11	7.6	7.5	5.0	7.0	7.1	7.5	7.5	-
96/12	6.6	6.8	3.2	6.2	6.7	6.8	6.3	-
97/1	7.4	7.3	5.2	7.0	7.2	7.6	7.5	-
97/2	6.9	7.2	5.0	7.3	7.3	7.3	7.8	-
97/3	7.0	7.8	4.3	7.4	7.4	8.2	7.4	-
97/4	6.3	6.5	3.4	7.1	6.7	7.2	6.5	-
97/5	8.5	8.3	4.7	8.3	8.5	7.3	8.4	-
97/6	6.5	6.2	7.0	7.6	8.1	7.2	6.5	-
97/7	6.6	6.5	5.0	6.8	7.0	7.0	6.6	-
97/8	6.8	6.6	4.7	6.9	7.2	7.1	6.6	-
97/9	8.4	8.3	4.4	7.3	6.1	8.5	7.4	-
97/10	7.7	8.6	4.8	6.8	6.8	7.7	7.5	-
97/11	9.4	9.8	4.7	9.0	9.9	10.1	9.5	-
97/12	8.8	7.7	4.2	8.1	8.4	8.3	8.8	-
98/1	9.7	10.1	6.1	9.9	9.9	9.8	9.8	-
98/2	8.7	9.5	4.6	9.1	9.2	9.7	9.0	-
98/3	8.7	8.8	6.0	8.5	8.9	8.9	8.7	-
98/4	9.2	9.2	4.6	9.1	9.2	10.1	9.1	-
98/5	9.4	9.2	5.4	9.4	9.2	10.3	8.7	-
98/6	8.3	8.7	5.6	8.2	8.1	8.6	8.2	-
98/7	7.1	6.9	6.6	6.8	6.7	7.2	7.0	-
98/8	6.9	7.8	7.8	7.2	7.2	7.6	7.7	-
98/9	6.7	7.2	7.2	7.7	6.9	7.7	7.3	-
98/10	8.3	8.5	4.3	8.7	8.1	8.2	8.4	-
98/11	8.3	8.5	3.1	8.2	8.4	8.4	8.3	-
98/12	9.7	9.4	4.4	9.2	9.2	9.3	9.2	-
99/1	9.6	9.8	4.8	9.6	9.8	9.2	9.3	-
99/2	9.3	9.2	2.8	9.1	9.1	9.4	9.2	-
99/3	9.0	8.1	1.9	8.2	8.6	9.7	8.0	-
99/4	8.5	8.9	5.1	8.3	9.0	8.4	8.4	-
99/5	8.4	8.7	7.1	8.1	8.8	8.3	8.4	-
99/6	8.2	8.1	2.8	8.1	8.0	7.8	7.8	-
99/7	8.4	8.2	6.1	7.6	7.3	8.2	7.0	-
99/8	7.3	7.4	7.9	6.5	6.4	7.5	7.3	-
99/9	7.9	8.2	4.2	8.3	8.0	8.0	8.0	-
99/10	7.7	7.6	5.7	7.6	7.6	7.5	7.5	-
99/11	8.9	8.8	4.4	8.9	9.0	8.9	8.9	-
99/12	6.9	7.2	1.7	7.1	7.1	7.1	6.8	-
100/1	10.0	9.9	8.0	10.1	10.1	10.1	10.2	-
100/2	9.2	9.5	3.2	9.7	9.6	9.2	9.3	-
100/3	8.3	9.0	2.4	8.6	8.7	8.7	8.5	-
100/4	7.7	8.1	5.9	9.4	9.8	8.4	8.4	-
100/5	7.2	7.2	3.0	6.9	6.8	8.5	6.7	-
100/6	8.6	8.5	3.2	8.3	8.3	8.7	8.7	-

註：1. 上游水文站自84年8月新增、石碇溪廠界測站自86年8月新增、支流暗渠上游及澳底二號橋攔水堰上游測站自90年5月新增。

2. 自89年11月至90年1月因行政院宣布暫停興建核能四廠發電工程，故暫停監測工作。

表3.1-20 核四施工環境監測歷年河川水質生化需氧量監測結果

單位：mg/L

測站名稱 調查日期	上游水文站	石碇溪廠界	支流暗渠上游	澳底二號橋攔水堰上游	澳底二號橋	貢寮國小	新社大橋	偵測極限值
82/8	-	-	-	-	3.7	1.1	1.1	-
82/9	-	-	-	-	3.7	0.5	1.6	-
82/10	-	-	-	-	1.1	1.3	0.7	-
82/11	-	-	-	-	0.4	0.1	ND	-
82/12	-	-	-	-	0.3	1.0	ND	-
83/1	-	-	-	-	1.3	0.5	0.3	-
83/2	-	-	-	-	1.8	1.0	0.8	-
83/3	-	-	-	-	0.7	0.5	0.7	-
83/4	-	-	-	-	0.5	0.4	0.7	-
83/5	-	-	-	-	0.3	0.7	0.6	-
83/6	-	-	-	-	0.6	0.4	0.5	-
83/7	-	-	-	-	1.5	1.4	0.9	-
83/8	-	-	-	-	0.9	0.2	0.3	-
83/9	-	-	-	-	0.9	2.5	0.6	-
83/10	-	-	-	-	2.1	2.0	1.3	-
83/11	-	-	-	-	5.2	0.7	1.0	-
83/12	-	-	-	-	1.3	0.0	0.1	-
84/1	-	-	-	-	1.2	1.3	0.7	-
84/2	-	-	-	-	1.9	0.5	1.0	-
84/3	-	-	-	-	0.5	0.6	1.0	-
84/4	-	-	-	-	1.1	0.3	0.3	-
84/5	-	-	-	-	1.1	0.6	0.3	-
84/6	-	-	-	-	1.0	1.2	1.2	-
84/7	-	-	-	-	4.0	2.1	1.3	-
84/8	1.6	-	-	-	0.8	0.3	0.5	-
84/9	0.9	-	-	-	1.6	0.6	0.6	-
84/10	0.4	-	-	-	0.9	0.3	0.4	-
84/11	1.0	-	-	-	1.0	0.6	0.5	-
84/12	1.0	-	-	-	0.7	0.8	0.5	-
85/1	2.0	-	-	-	0.9	0.7	1.1	1.0
85/2	0.8	-	-	-	0.8	0.8	1.0	1.0
85/3	1.7	-	-	-	1.6	1.7	2.4	1.0
85/4	1.1	-	-	-	1.8	1.8	1.7	1.0
85/5	0.6	-	-	-	0.9	0.8	0.4	1.0
85/6	0.9	-	-	-	1.4	0.5	0.6	1.0
85/7	1.1	-	-	-	2.7	0.9	1.8	1.0
85/8	1.2	-	-	-	2.4	1.5	1.0	1.0
85/9	1.4	-	-	-	1.1	1.7	1.4	1.0
85/10	1.4	0.9	-	-	2.0	2.3	2.1	1.0
85/11	0.4	4.4	-	-	1.1	0.9	0.8	1.0
85/12	1.4	1.3	-	-	1.4	0.6	0.9	1.0
86/1	1.8	1.3	-	-	1.6	1.0	1.3	1.0
86/2	1.3	0.8	-	-	1.1	1.2	1.1	1.0
86/3	5.3	1.3	-	-	1.2	1.1	0.6	1.0
86/4	0.5	0.5	-	-	1.4	0.3	0.3	1.0
86/5	0.9	0.8	-	-	1.0	1.0	0.9	1.0
86/6	1.2	1.6	-	-	4.8	2.4	2.4	1.0
86/7	0.7	1.4	-	-	0.4	0.4	1.0	1.0
86/8	2.6	2.7	-	-	3.3	2.8	2.2	1.0
86/9	0.5	0.5	-	-	1.0	0.5	0.5	1.0
86/10	1.3	0.5	-	-	1.6	0.5	0.5	1.0
86/11	0.5	1.2	-	-	1.1	0.5	1.5	1.0
86/12	2.4	2.1	-	-	2.3	1.5	2.3	1.0

表3.1-20 核四施工環境監測歷年河川水質生化需氧量監測結果(續1)

單位：mg/L

測站名稱 調查日期	上游水文站	石碇溪廠界	支流暗渠上游	澳底二號橋攔水堰上游	澳底二號橋	貢寮國小	新社大橋	偵測極限值
87/1	1.2	1.0	-	-	1.5	1.8	1.1	1.0
87/2	1.8	0.5	-	-	1.7	1.8	0.5	1.0
87/3	2.3	2.6	-	-	1.6	1.4	2.0	1.0
87/4	0.5	0.5	-	-	1.4	0.5	1.1	1.0
87/5	1.5	0.5	-	-	0.5	0.5	0.5	1.0
87/6	0.5	0.5	-	-	1.4	0.5	0.5	1.0
87/7	0.5	0.5	-	-	3.2	0.5	0.5	1.0
87/8	0.5	0.5	-	-	1.6	0.5	0.5	1.0
87/9	0.5	1.0	-	-	0.5	1.0	1.0	1.0
87/10	1.3	2.3	-	-	2.2	2.6	2.1	1.0
87/11	1.2	0.5	-	-	3.7	1.3	0.5	1.0
87/12	6.3	6.8	-	-	0.5	1.4	4.2	1.0
88/1	0.5	0.5	-	-	0.5	0.5	0.5	1.0
88/2	2.3	1.0	-	-	2.7	0.5	1.1	1.0
88/3	0.5	0.5	-	-	0.5	1.7	1.4	1.0
88/4	1.7	1.1	-	-	2.5	1.8	1.8	1.0
88/5	1.4	1.9	-	-	3.3	1.3	1.1	1.0
88/6	1.8	1.2	-	-	1.4	1.2	1.5	1.0
88/7	1.3	1.4	-	-	1.9	1.6	1.6	1.0
88/8	0.5	1.3	-	-	1.9	1.4	1.6	1.0
88/9	1.8	0.5	-	-	0.5	0.5	0.5	1.0
88/10	0.5	0.5	-	-	0.5	0.5	0.5	1.0
88/11	0.5	0.5	-	-	0.5	0.5	0.5	1.0
88/12	0.5	0.5	-	-	0.5	0.5	0.5	1.0
89/1	0.5	0.5	-	-	0.5	0.5	0.5	1.0
89/2	0.5	0.5	-	-	0.5	0.5	0.5	1.0
89/3	0.5	0.5	-	-	0.5	0.5	0.5	1.0
89/4	0.5	0.5	-	-	0.5	0.5	0.5	1.0
89/5	0.5	0.5	-	-	0.5	0.5	0.5	1.0
89/6	0.5	0.5	-	-	0.5	0.5	0.5	1.0
89/7	0.5	0.5	-	-	0.5	0.5	0.5	1.0
89/8	0.5	0.5	-	-	1.5	0.5	0.5	1.0
89/9	0.5	0.5	-	-	0.5	0.5	0.5	1.0
89/10	0.5	0.5	-	-	1.7	0.5	0.5	1.0
89/11	-	-	-	-	-	-	-	1.0
89/12	-	-	-	-	-	-	-	1.0
90/1	-	-	-	-	-	-	-	1.0
90/2	0.5	0.5	-	-	2.2	0.5	0.5	1.0
90/3	0.5	0.5	-	-	0.5	0.5	0.5	1.0
90/4	0.5	0.5	-	-	2.0	0.5	2.1	1.0
90/5	0.5	0.5	0.5	2.3	0.5	0.5	0.5	1.0
90/6	0.5	0.5	0.5	0.5	5.7	0.5	0.5	1.0
90/7	0.5	0.5	5.9	0.5	0.5	0.5	0.5	1.0
90/8	0.5	0.5	10.8	0.5	1.8	0.5	1.9	1.0
90/9	0.5	0.5	5.9	1.7	0.5	0.5	0.5	1.0
90/10	0.5	0.5	0.5	0.5	0.5	0.5	0.5	1.0
90/11	0.5	1.7	3.6	0.5	1.7	0.5	0.5	1.0
90/12	1.6	0.5	4.0	1.7	0.5	0.5	0.5	1.0
91/1	0.5	0.5	2.9	0.5	2.3	0.5	0.5	1.0
91/2	0.5	0.5	2.1	1.8	0.5	0.5	0.5	1.0
91/3	0.5	0.5	0.5	0.5	3.1	0.5	0.5	1.0
91/4	1.6	0.5	3.8	2.4	2.5	0.5	0.5	1.0
91/5	0.5	0.5	19.3	0.5	0.5	0.5	0.5	1.0
91/6	0.5	0.5	0.5	0.5	0.5	0.5	0.5	1.0

表3.1-20 核四施工環境監測歷年河川水質生化需氧量監測結果(續2)

單位：mg/L

測站名稱 調查日期	上游水文站	石碇溪廠界	支流暗渠上游	澳底二號橋攔水堰上游	澳底二號橋	貢寮國小	新社大橋	偵測極限值
91/7	2.3	0.8	3.9	0.8	0.8	0.8	0.8	1.0
91/8	0.8	0.8	9.4	0.8	0.8	0.8	0.8	1.0
91/9	0.8	0.8	5.2	1.8	1.7	0.8	0.8	1.0
91/10	2.6	3.3	4.9	4.0	3.3	3.0	3.1	1.0
91/11	0.8	0.8	2.4	1.7	1.5	0.8	0.8	1.0
91/12	5.7	3.3	6.1	1.9	0.8	0.8	0.8	1.0
92/1	0.8	0.8	1.8	1.6	2.0	0.8	0.8	1.0
92/2	0.8	0.8	9.0	0.8	0.8	0.8	0.8	1.0
92/3	0.8	0.8	4.4	6.3	2.5	1.7	0.8	1.0
92/4	1.6	0.8	4.1	2.2	4.1	0.8	0.8	1.0
92/5	0.8	0.8	4.9	1.7	1.6	0.8	1.9	1.0
92/6	0.8	0.8	8.0	1.6	2.4	0.8	2.1	1.0
92/7	0.8	0.8	9.7	0.8	2.1	0.8	0.8	1.0
92/8	0.8	0.8	12.4	7.9	3.0	2.6	4.9	1.0
92/9	0.8	0.8	13.0	1.6	1.9	0.8	1.9	1.0
92/10	0.8	0.8	0.8	0.8	0.8	0.8	0.8	1.0
92/11	0.8	0.8	1.5	1.8	0.8	0.8	0.8	1.0
92/12	0.8	0.8	2.6	0.8	0.8	0.8	0.8	1.0
93/1	1.8	0.8	8.0	0.8	0.8	0.8	0.8	2.0
93/2	1.9	0.8	0.8	0.8	1.8	0.8	0.8	2.0
93/3	0.8	0.8	4.1	0.8	0.8	0.8	0.8	2.0
93/4	1.0	1.0	8.6	1.0	1.0	1.0	1.0	2.0
93/5	1.0	1.0	11.1	5.3	2.0	1.0	1.0	2.0
93/6	1.0	1.0	6.6	1.0	2.9	1.0	2.1	2.0
93/7	1.0	1.0	14.8	2.0	2.4	1.0	1.0	2.0
93/8	1.0	3.6	7.9	3.4	4.6	2.4	2.8	2.0
93/9	4.8	1.0	2.2	1.0	1.0	1.0	2.6	2.0
93/10	2.2	2.9	1.0	3.9	3.9	1.0	1.0	2.0
93/11	1.0	1.0	3.8	1.0	1.0	1.0	1.0	2.0
93/12	7.8	3.4	3.7	1.0	1.0	1.0	1.0	2.0
94/1	8.9	10.9	3.7	10.2	9.1	1.0	1.0	1.0
94/2	1.0	1.0	1.0	1.0	1.0	1.0	1.0	1.0
94/3	1.0	1.0	2.7	1.0	1.0	1.0	1.0	1.0
94/4	1.0	1.0	8.7	1.0	1.0	1.0	4.0	1.0
94/5	1.0	1.0	2.4	1.0	1.0	1.0	1.0	1.0
94/6	0.8	ND	4.2	2.6	2.6	ND	0.7	1.0
94/7	0.7	1.1	5.0	3.5	1.6	1.1	3.7	1.0
94/8	0.7	1.2	9.6	1.7	2.8	1.2	3.1	1.0
94/9	8.4	2.5	6.8	3.4	1.6	2.5	2.4	1.0
94/10	1.5	ND	3.4	1.6	ND	1.4	3.4	1.0
94/11	ND	ND	5.2	2.5	1.4	0.5	ND	1.0
94/12	1.9	ND	2.0	2.1	1.5	2.4	1.5	1.0
95/1	ND	ND	ND	1.0	1.4	1.0	ND	1.0
95/2	ND	ND	1.6	1.8	2.0	ND	ND	1.0
95/3	1.4	1.3	1.4	2.0	1.4	ND	ND	1.0
95/4	1.1	ND	3.8	1.5	1.7	ND	ND	1.0
95/5	2.8	ND	ND	ND	ND	ND	ND	1.0
95/6	ND	1.8	3.1	ND	1.7	1.2	ND	1.0
95/7	1.0	1.5	14.8	4.2	3.8	5.2	4.1	1.0
95/8	1.7	1.6	28.3	5.1	4.2	1.1	4.9	1.0
95/9	ND	ND	1.3	ND	ND	ND	ND	1.0
95/10	ND	ND	13.8	1.5	1.6	ND	ND	1.0
95/11	ND	ND	5.4	1.6	1.1	ND	ND	1.0
95/12	1.2	1.9	2.0	1.3	ND	ND	ND	1.0

表3.1-20 核四施工環境監測歷年河川水質生化需氧量監測結果(續3)

單位：mg/L

測站名稱 調查日期	上游水文站	石碇溪廠界	支流暗渠上游	澳底二號橋攔水堰上游	澳底二號橋	貢寮國小	新社大橋	偵測極限值
96/1	ND	ND	ND	ND	ND	ND	ND	1.0
96/2	ND	ND	5.5	1.4	1.2	1.6	2.8	1.0
96/3	ND	ND	7.3	ND	ND	ND	ND	1.0
96/4	2.6	2.4	6.8	2.5	2.8	ND	2.9	1.0
96/5	ND	ND	8.0	2.3	ND	ND	ND	1.0
96/6	ND	ND	8.0	ND	ND	ND	ND	1.0
96/7	ND	ND	11.3	3.1	ND	ND	4.8	1.0
96/8	ND	ND	61.9	5.1	7.9	ND	12.1	1.0
96/9	ND	ND	8.0	2.7	ND	ND	4.9	1.0
96/10	ND	ND	4.6	ND	ND	ND	ND	1.0
96/11	2.6	ND	3.3	2.2	ND	ND	ND	1.0
96/12	ND	2.3	3.5	3.3	ND	ND	ND	1.0
97/1	4.2	5.3	4.2	ND	ND	ND	ND	1.0
97/2	ND	ND	ND	ND	ND	ND	ND	1.0
97/3	ND	ND	ND	ND	ND	ND	ND	1.0
97/4	ND	ND	ND	ND	ND	ND	ND	1.0
97/5	ND	ND	ND	ND	ND	ND	ND	1.0
97/6	ND	ND	ND	ND	ND	ND	ND	1.0
97/7	ND	ND	ND	ND	ND	ND	ND	1.0
97/8	ND	ND	ND	ND	ND	ND	ND	1.0
97/9	ND	ND	ND	ND	ND	ND	ND	1.0
97/10	ND	ND	ND	ND	ND	ND	ND	1.0
97/11	ND	ND	ND	ND	ND	ND	ND	1.0
97/12	ND	ND	ND	ND	ND	ND	ND	1.0
98/1	ND	ND	ND	ND	ND	ND	ND	1.0
98/2	ND	ND	ND	ND	ND	ND	ND	1.0
98/3	ND	ND	ND	ND	ND	ND	ND	1.0
98/4	ND	ND	ND	ND	ND	ND	ND	1.0
98/5	ND	ND	ND	ND	ND	ND	ND	1.0
98/6	ND	ND	2.0	2.3	ND	ND	ND	1.0
98/7	ND	ND	11.1	4.4	4.8	ND	ND	1.0
98/8	ND	ND	6.1	ND	2.4	ND	ND	1.0
98/9	ND	1.9	15.5	1.7	6.7	ND	1.4	1.0
98/10	ND	ND	1.6	ND	ND	ND	ND	1.0
98/11	ND	ND	6.9	ND	ND	ND	ND	1.0
98/12	ND	ND	2.7	ND	ND	1.8	ND	1.0
99/1	ND	ND	1.8	ND	ND	ND	ND	1.0
99/2	ND	ND	3.0	ND	ND	ND	ND	1.0
99/3	ND	ND	7.1	1.5	1.3	ND	ND	1.0
99/4	1.9	2.0	4.9	1.9	3.4	ND	1.8	1.0
99/5	1.7	ND	13.3	2.2	2.3	ND	ND	1.0
99/6	ND	ND	4.1	3.3	ND	ND	ND	1.0
99/7	2.3	1.4	14.3	3.1	2.0	1.1	1.4	1.0
99/8	1.4	2.1	11.8	2.9	3.1	2.0	1.2	1.0
99/9	ND	ND	14.9	1.1	1.4	ND	ND	1.0
99/10	4.1	3.3	4.2	3.7	ND	3.6	1.9	1.0
99/11	2.0	2.0	6.4	1.4	ND	ND	1.4	1.0
99/12	ND	ND	5.9	ND	ND	2.2	ND	1.0
100/1	ND	ND	1.5	ND	ND	ND	ND	1.0
100/2	1.1	1.1	3.4	ND	ND	ND	ND	1.0
100/3	1.1	ND	2.9	1.5	1.8	ND	ND	1.0
100/4	1.5	ND	2.3	3.3	1.1	ND	ND	1.0
100/5	ND	ND	9.0	ND	2.1	1.7	ND	1.0
100/6	ND	ND	2.8	ND	ND	ND	ND	1.0

註：1. 上游水文站自84年8月新增、石碇溪廠界測站自85年10月新增、支流暗渠上游及澳底二號橋攔水堰上游測站自90年5月新增。
2.自89年11月至90年1月因行政院宣布暫停興建核能四廠發電工程，故暫停監測工作。
3.ND表示低於儀器偵測極限。

表3.1-21 核四施工環境監測歷年河川水質懸浮固體監測結果

單位：mg/L

測站名稱 調查日期	上游水文站	石碇溪廠界	支流暗渠上游	澳底二號橋攔水堰上游	澳底二號橋	貢寮國小	新社大橋	偵測極限值
82/8	-	-	-	-	17.0	8.5	9.0	-
82/9	-	-	-	-	15.0	6.3	9.3	-
82/10	-	-	-	-	6.0	9.7	10.3	-
82/11	-	-	-	-	1.5	0.0	0.5	-
82/12	-	-	-	-	6.5	8.0	3.5	-
83/1	-	-	-	-	0.5	0.0	0.0	-
83/2	-	-	-	-	77.8	61.8	82.5	-
83/3	-	-	-	-	4.3	3.0	3.8	-
83/4	-	-	-	-	4.3	3.0	2.5	-
83/5	-	-	-	-	6.0	2.5	11.5	-
83/6	-	-	-	-	5.0	6.5	4.3	-
83/7	-	-	-	-	6.3	4.8	4.5	-
83/8	-	-	-	-	8.3	2.8	9.0	-
83/9	-	-	-	-	123.0	192.0	304.0	-
83/10	-	-	-	-	13.0	12.0	6.0	-
83/11	-	-	-	-	6.3	1.0	2.0	-
83/12	-	-	-	-	7.8	5.8	5.5	-
84/1	-	-	-	-	4.5	3.3	2.0	-
84/2	-	-	-	-	6.2	5.2	2.2	-
84/3	-	-	-	-	3.0	1.5	1.2	-
84/4	-	-	-	-	7.0	3.0	3.2	-
84/5	-	-	-	-	7.0	5.8	2.2	-
84/6	-	-	-	-	12.4	5.4	6.2	-
84/7	-	-	-	-	7.5	8.2	6.8	-
84/8	2.5	-	-	-	5.6	2.5	0.0	-
84/9	4.0	-	-	-	11.0	2.7	21.0	-
84/10	21.0	-	-	-	8.0	17.0	12.0	-
84/11	0.0	-	-	-	4.1	0.0	0.0	-
84/12	59.0	-	-	-	31.0	31.0	14.0	-
85/1	299.0	-	-	-	14.0	6.0	6.3	4.0
85/2	5.1	-	-	-	4.2	12.0	6.2	4.0
85/3	2.6	-	-	-	4.3	8.2	5.5	4.0
85/4	2.9	-	-	-	4.6	8.7	7.2	4.0
85/5	3.6	-	-	-	5.8	5.5	7.5	4.0
85/6	2.9	-	-	-	11.0	10.0	15.0	4.0
85/7	3.3	-	-	-	12.0	20.0	43.0	4.0
85/8	1.0	-	-	-	7.0	4.8	4.1	4.0
85/9	4.0	-	-	-	6.0	146.0	13.0	4.0
85/10	3.8	7.4	-	-	3.8	1.4	4.5	4.0
85/11	4.5	7.0	-	-	6.1	2.6	8.9	4.0
85/12	4.7	8.6	-	-	9.0	3.4	2.9	4.0
86/1	18.0	16.0	-	-	9.0	31.0	22.0	2.0
86/2	12.0	8.8	-	-	11.0	4.4	2.8	2.0
86/3	7.7	21.0	-	-	12.0	5.2	7.6	2.0
86/4	66.0	14.0	-	-	8.4	4.7	13.0	2.0
86/5	142.0	24.0	-	-	11.0	10.0	138.0	2.0
86/6	217.0	21.0	-	-	25.0	2.3	137.0	2.0
86/7	19.0	23.0	-	-	14.0	22.0	63.0	2.0
86/8	20.0	13.0	-	-	8.8	5.1	26.0	2.0
86/9	5.2	12.0	-	-	8.5	5.0	3.7	2.0
86/10	5.8	10.0	-	-	8.0	1.0	3.2	2.0
86/11	5.6	7.8	-	-	6.1	2.8	10.0	2.0
86/12	6.0	10.0	-	-	8.8	4.4	7.4	2.0

表3.1-21 核四施工環境監測歷年河川水質懸浮固體監測結果(續1)

單位：mg/L

測站名稱 調查日期	上游水文站	石碇溪廠界	支流暗渠上游	澳底二號橋攔水堰上游	澳底二號橋	貢寮國小	新社大橋	偵測極限值
87/1	2.3	4.6	-	-	7.4	2.0	4.0	4.0
87/2	4.2	8.0	-	-	1.0	2.6	3.6	4.0
87/3	25.5	26.1	-	-	16.2	21.5	22.2	4.0
87/4	3.3	5.3	-	-	6.8	3.2	5.2	4.0
87/5	9.4	14.0	-	-	10.0	1.0	6.5	4.0
87/6	1.0	13.5	-	-	8.6	4.3	5.1	4.0
87/7	7.5	5.2	-	-	6.7	3.9	8.5	4.0
87/8	7.6	6.7	-	-	11.8	5.4	14.7	4.0
87/9	5.5	12.7	-	-	9.0	8.3	19.0	4.0
87/10	17.0	15.6	-	-	12.2	9.8	10.4	4.0
87/11	5.8	1.0	-	-	16.0	44.0	58.0	4.0
87/12	31.3	57.1	-	-	26.7	36.7	96.9	4.0
88/1	39.3	53.9	-	-	28.7	64.8	45.9	4.0
88/2	6.7	7.5	-	-	14.4	1.0	1.0	4.0
88/3	2.4	7.1	-	-	6.1	4.2	4.3	4.0
88/4	4.7	2.0	-	-	9.2	8.0	5.3	4.0
88/5	3.4	2.8	-	-	7.4	9.1	12.1	4.0
88/6	7.6	9.9	-	-	9.2	19.5	24.0	4.0
88/7	2.9	4.8	-	-	6.3	25.2	16.7	4.0
88/8	2.0	5.4	-	-	5.8	10.0	5.3	4.0
88/9	13.2	4.0	-	-	5.8	13.7	10.5	4.0
88/10	26.0	5.9	-	-	32.6	5.1	5.8	4.0
88/11	2.0	2.0	-	-	2.0	2.0	2.0	4.0
88/12	2.0	4.1	-	-	6.0	2.0	2.0	4.0
89/1	10.4	2.0	-	-	2.0	4.1	5.0	4.0
89/2	4.7	6.5	-	-	6.6	46.8	5.7	4.0
89/3	8.7	5.1	-	-	7.0	22.7	2.0	4.0
89/4	2.0	2.0	-	-	2.0	2.0	2.0	4.0
89/5	2.0	5.8	-	-	4.6	2.0	2.0	4.0
89/6	8.3	7.8	-	-	8.3	7.9	9.9	4.0
89/7	2.0	4.0	-	-	4.6	2.0	9.0	4.0
89/8	9.4	17.1	-	-	7.7	6.4	10.4	4.0
89/9	4.0	5.7	-	-	6.0	2.0	6.3	4.0
89/10	2.0	2.0	-	-	4.5	6.9	5.5	4.0
89/11	-	-	-	-	-	-	-	4.0
89/12	-	-	-	-	-	-	-	4.0
90/1	-	-	-	-	-	-	-	4.0
90/2	6.0	4.6	-	-	2.0	2.0	4.8	4.0
90/3	2.0	2.0	-	-	2.0	2.0	4.1	4.0
90/4	5.6	7.2	-	-	5.5	11.4	8.4	4.0
90/5	4.4	8.2	9.4	4.1	4.1	4.1	4.6	4.0
90/6	7.9	10.5	10.6	11.6	973.0	7.6	12.1	4.0
90/7	2.0	2.0	28.1	2.0	5.2	2.0	6.7	4.0
90/8	7.6	5.6	23.5	2.0	6.9	2.0	5.1	4.0
90/9	10.8	25.2	23.6	53.6	14.8	5.3	6.2	4.0
90/10	5.1	5.2	60.0	6.0	4.8	5.0	5.0	4.0
90/11	2.0	5.7	31.0	4.3	6.9	2.0	2.0	4.0
90/12	100.0	38.7	102.0	13.9	16.0	6.3	2.0	4.0
91/1	4.7	6.3	30.9	4.8	5.9	2.0	2.0	4.0
91/2	4.7	7.2	45.3	6.2	6.6	2.0	2.0	4.0
91/3	8.3	2.0	45.4	2.0	2.0	2.0	5.0	4.0
91/4	109.0	6.9	53.4	4.6	4.6	5.2	6.9	4.0
91/5	2.0	5.0	42.6	2.0	2.0	8.5	11.8	4.0
91/6	2.0	2.0	16.8	5.7	6.1	33.7	22.2	4.0

表3.1-21 核四施工環境監測歷年河川水質懸浮固體監測結果(續2)

單位：mg/L

測站名稱 調查日期	上游水文站	石碇溪廠界	支流暗渠上游	澳底二號橋攔水堰上游	澳底二號橋	貢寮國小	新社大橋	偵測極限值
91/7	8.2	8.2	47.6	8.7	7.7	90.4	52.1	4.0
91/8	226.0	31.8	62.5	8.7	8.7	11.8	9.7	4.0
91/9	11.5	9.4	26.2	13.4	8.3	6.4	16.5	4.0
91/10	23.7	29.4	25.0	32.6	29.3	20.9	22.8	4.0
91/11	5.8	5.1	18.6	4.3	7.4	12.3	10.9	4.0
91/12	21.7	12.1	26.0	24.8	14.6	4.2	10.4	4.0
92/1	116.0	104.0	15.1	7.4	6.6	10.5	7.1	4.0
92/2	2.0	6.5	18.6	2.0	2.0	4.0	4.1	4.0
92/3	2.0	9.5	13.1	2.0	5.4	5.3	7.5	4.0
92/4	2.0	5.4	9.6	2.0	2.0	6.7	11.8	4.0
92/5	2.0	7.3	19.2	9.1	6.5	9.6	14.5	4.0
92/6	2.0	2.0	33.6	2.0	2.0	2.0	2.0	4.0
92/7	4.8	6.2	38.6	5.7	7.8	2.0	4.1	4.0
92/8	2.0	2.0	41.6	21.9	10.3	2.0	7.8	4.0
92/9	2.0	4.9	21.2	4.3	4.5	2.0	5.2	4.0
92/10	9.1	13.1	8.2	15.1	14.7	11.9	12.2	4.0
92/11	13.7	19.6	10.1	16.4	18.4	24.0	30.5	4.0
92/12	2.0	6.9	8.4	14.1	7.6	18.1	5.7	4.0
93/1	2.0	2.0	22.4	2.0	4.2	2.0	8.1	1.9
93/2	6.0	6.8	5.0	6.4	5.9	4.5	4.1	1.9
93/3	2.0	2.0	13.8	5.1	2.0	2.0	2.0	1.9
93/4	4.5	6.8	18.2	8.5	10.2	26.8	5.0	1.9
93/5	21.5	34.0	23.2	34.2	30.5	11.0	16.2	1.9
93/6	19.8	27.2	25.5	10.8	10.2	2.5	5.0	1.9
93/7	22.2	16.8	47.2	9.0	9.8	4.5	7.2	1.9
93/8	50.5	127.0	39.8	50.8	57.2	94.2	121.0	1.9
93/9	13.0	12.0	10.1	6.7	7.0	11.0	27.5	1.9
93/10	133.0	148.0	22.5	151.0	164.0	274.0	431.0	1.9
93/11	1.0	7.0	35.5	2.5	2.9	2.5	3.6	1.9
93/12	9.8	8.2	24.2	14.8	15.5	3.0	13.8	1.9
94/1	3.5	3.5	16.8	2.8	3.5	2.5	6.8	1.0
94/2	8.2	5.0	10.2	5.5	5.5	13.8	14.0	1.0
94/3	1.5	4.5	29.2	1.1	1.2	1.0	3.5	1.0
94/4	ND	2.6	20.5	ND	1.0	ND	4.0	1.0
94/5	2.0	8.6	40.9	6.4	8.6	ND	ND	1.0
94/6	2.5	6.2	31.5	7.0	6.8	0.5	0.7	1.0
94/7	1.0	2.5	32.5	3.5	6.5	5.5	11.2	1.0
94/8	4.5	17.5	64.0	5.2	6.2	14.2	6.8	1.0
94/9	20.0	5.2	12.5	5.8	6.5	4.0	3.2	1.0
94/10	180.0	7.8	9.2	7.8	6.8	2.5	7.8	1.0
94/11	1.3	4.5	12.8	4.5	8.2	3.7	2.7	1.0
94/12	2.3	3.3	2.5	2.5	4.0	2.3	ND	1.0
95/1	ND	7.1	12.5	1.3	ND	ND	34.0	1.0
95/2	1.0	8.0	19.8	1.7	1.5	5.4	9.2	1.0
95/3	4.5	6.2	5.5	7.8	7.8	2.5	3.5	1.0
95/4	4.0	4.0	12.8	5.0	5.0	12.5	7.8	1.0
95/5	ND	4.5	10.0	5.5	5.8	6.8	9.0	1.0
95/6	ND	6.5	9.8	4.5	4.5	0.5	ND	1.0
95/7	3.0	5.0	23.8	5.5	7.2	8.2	5.2	1.0
95/8	6.0	1.5	70.2	6.5	11.2	6.8	8.5	1.0
95/9	2.0	4.0	3.0	4.7	3.5	0.5	2.0	1.0
95/10	ND	4.0	13.5	4.0	2.0	1.5	2.5	1.0
95/11	2.0	5.0	33.2	6.5	6.8	4.0	5.5	1.0
95/12	4.0	11.8	3.8	6.0	7.8	0.5	3.0	1.0

表3.1-21 核四施工環境監測歷年河川水質懸浮固體監測結果(續3)

單位：mg/L

測站名稱 調查日期	上游水文站	石碇溪廠界	支流暗渠上游	澳底二號橋攔水堰上游	澳底二號橋	貢寮國小	新社大橋	偵測極限值
96/1	4.9	2.8	3.8	6.8	3.3	4.3	1.8	1.0
96/2	3.0	1.5	12.0	6.8	7.3	6.6	7.8	1.0
96/3	3.3	6.5	13.8	9.8	9.2	6.8	6.0	1.0
96/4	3.3	5.2	29.2	4.3	6.5	20.8	12.5	1.0
96/5	4.3	3.0	17.0	4.0	5.8	13.8	7.5	1.0
96/6	9.3	5.8	20.8	4.5	8.5	6.8	9.6	1.0
96/7	ND	5.2	22.5	5.3	5.1	8.6	8.5	1.0
96/8	ND	ND	143.0	7.5	8.3	9.3	13.3	1.0
96/9	2.0	11.4	22.5	12.0	12.5	12.6	23.5	1.0
96/10	6.2	6.3	10.0	7.8	6.0	3.8	8.1	1.0
96/11	14.5	7.2	10.8	12.6	9.9	21.5	34.0	1.0
96/12	93.5	16.0	17.0	10.8	12.0	17.5	12.9	1.0
97/1	7.0	6.9	8.7	7.2	23.5	11.4	6.2	1.0
97/2	5.2	7.5	10.0	8.0	4.0	10.0	4.0	1.0
97/3	21.5	3.5	20.5	7.5	6.9	24.5	15.0	1.0
97/4	4.4	12.8	11.9	8.8	8.5	16.0	8.8	1.0
97/5	5.8	24.5	23.5	4.0	3.0	21.3	13.0	1.0
97/6	ND	54.5	20.5	4.0	2.0	ND	7.3	1.0
97/7	3.7	7.2	28.0	3.2	7.6	14.0	17.5	1.0
97/8	3.3	4.1	20.5	3.8	15.0	3.2	14.5	1.0
97/9	4.8	7.1	20.5	6.5	8.3	11.7	3.7	1.0
97/10	ND	ND	16.5	1.5	2.7	ND	2.2	1.0
97/11	2.7	5.5	6.9	5.8	6.0	7.6	5.8	1.0
97/12	ND	10.5	23.0	5.5	2.0	11.7	9.2	1.0
98/1	1.2	4.2	18.5	8.6	3.6	3.3	8.2	1.0
98/2	3.4	6.5	12.0	3.8	3.3	9.9	8.7	1.0
98/3	ND	3.1	22.8	3.7	4.4	24.2	7.2	1.0
98/4	ND	2.3	15.0	2.4	2.9	6.0	4.1	1.0
98/5	2.6	7.5	10.5	2.4	3.4	13.8	10.2	1.0
98/6	4.5	3.7	10.0	4.4	4.1	2.4	8.8	1.0
98/7	2.3	3.5	23.0	5.7	7.8	6.3	5.0	1.0
98/8	2.0	3.4	14.8	7.2	7.0	3.1	5.3	1.0
98/9	8.2	5.2	27.2	3.9	11.9	11.1	4.5	1.0
98/10	ND	1.9	6.9	2.4	2.8	9.7	5.0	1.0
98/11	1.4	3.9	14.0	1.7	1.8	5.3	4.4	1.0
98/12	1.4	1.5	9.1	1.9	4.2	10.0	19.2	1.0
99/1	10.0	1.2	7.2	3.0	2.4	4.6	20.1	1.0
99/2	1.6	1.5	8.5	3.0	2.7	5.8	8.4	1.0
99/3	ND	3.4	13.0	1.5	3.7	4.1	4.4	1.0
99/4	2.2	2.2	8.0	11.1	8.7	9.0	4.2	1.0
99/5	2.4	1.8	21.0	3.7	11.9	12.2	9.8	1.0
99/6	3.5	3.1	12.1	4.8	5.4	7.2	13.0	1.0
99/7	3.9	4.7	21.8	5.2	5.4	10.7	20.0	1.0
99/8	3.4	2.0	29.2	6.7	11.1	5.1	5.3	1.0
99/9	1.5	5.2	28.5	3.7	4.2	2.2	3.7	1.0
99/10	4.2	5.5	6.1	5.4	5.9	12.2	14.3	1.0
99/11	152	10.5	12.0	8.6	6.6	ND	2.6	1.0
99/12	146	12.1	12.1	8.5	8.7	2.2	1.9	1.0
100/1	5	5.6	3.9	6.3	8.0	4.0	4.3	1.0
100/2	109	3.1	9.0	1.1	2.8	6.3	3.7	1.0
100/3	2	3.2	5.6	1.8	2.4	1.6	2.6	1.0
100/4	2.4	1.9	6.2	2.4	2.8	1.4	3.6	1.0
100/5	4.0	5.2	23.2	2.8	5.2	6.4	4.0	1.0
100/6	1.3	3.6	6.4	3.9	2.8	3.2	4.8	1.0

註：1. 上游水文站自84年8月新增、石碇溪廠界測站自85年10月新增、支流暗渠上游及澳底二號橋攔水堰上游測站自90年5月新增。
2.自89年11月至90年1月因行政院宣布暫停興建核能四廠發電工程，故暫停監測工作。
3.ND表示低於儀器偵測極限。

表3.1-22 核四施工環境監測歷年河川水質氨氮監測結果

單位：mg/L

測站名稱 調查日期	上游水文站	石碇溪廠界	支流暗渠上游	澳底二號橋攔水堰上游	澳底二號橋	貢寮國小	新社大橋	偵測極限值
82/8	-	-	-	-	3.02	0.08	0.09	0.05
82/9	-	-	-	-	0.86	0.09	0.06	0.05
82/10	-	-	-	-	0.69	0.06	0.09	0.05
82/11	-	-	-	-	0.10	0.10	0.10	0.05
82/12	-	-	-	-	0.03	0.00	0.00	0.05
83/1	-	-	-	-	0.03	0.07	0.03	0.05
83/2	-	-	-	-	0.28	0.10	0.09	0.05
83/3	-	-	-	-	0.20	0.02	0.05	0.05
83/4	-	-	-	-	0.06	0.06	0.09	0.05
83/5	-	-	-	-	0.10	0.05	0.16	0.05
83/6	-	-	-	-	0.20	0.05	0.00	0.05
83/7	-	-	-	-	0.54	0.04	0.05	0.05
83/8	-	-	-	-	0.37	0.00	0.00	0.05
83/9	-	-	-	-	0.26	0.09	0.09	0.05
83/10	-	-	-	-	0.88	0.08	0.06	0.05
83/11	-	-	-	-	1.16	0.00	0.00	0.05
83/12	-	-	-	-	0.20	0.04	0.05	0.05
84/1	-	-	-	-	0.41	0.06	0.06	0.05
84/2	-	-	-	-	0.63	0.00	0.00	0.05
84/3	-	-	-	-	0.13	0.03	0.02	0.05
84/4	-	-	-	-	0.13	0.00	0.00	0.05
84/5	-	-	-	-	0.28	0.08	0.04	0.05
84/6	-	-	-	-	0.20	0.03	0.04	0.05
84/7	-	-	-	-	0.56	0.00	0.00	0.05
84/8	0.11	-	-	-	1.19	0.00	0.00	0.05
84/9	0.04	-	-	-	1.04	0.06	0.29	0.05
84/10	0.00	-	-	-	0.05	0.00	0.08	0.05
84/11	0.09	-	-	-	0.26	0.05	0.07	0.05
84/12	0.20	-	-	-	0.32	0.34	0.25	0.05
85/1	0.12	-	-	-	0.20	0.00	0.00	0.04
85/2	0.05	-	-	-	0.12	0.04	0.00	0.04
85/3	0.19	-	-	-	0.18	0.06	0.09	0.04
85/4	0.10	-	-	-	0.16	0.11	0.08	0.04
85/5	0.02	-	-	-	0.17	0.06	0.08	0.04
85/6	0.11	-	-	-	0.37	0.09	0.27	0.04
85/7	0.02	-	-	-	1.34	0.02	0.06	0.04
85/8	0.07	-	-	-	0.26	0.12	0.08	0.04
85/9	0.23	-	-	-	1.26	0.11	0.04	0.04
85/10	0.30	0.07	-	-	0.41	0.10	0.06	0.04
85/11	0.22	0.14	-	-	0.48	0.10	0.12	0.04
85/12	0.16	0.16	-	-	0.30	0.05	0.11	0.04
86/1	0.33	0.22	-	-	0.53	0.02	0.06	0.04
86/2	0.22	0.09	-	-	0.26	0.08	0.07	0.04
86/3	0.25	0.11	-	-	0.41	0.02	0.07	0.04
86/4	0.08	0.12	-	-	0.35	0.07	0.05	0.04
86/5	0.13	0.19	-	-	0.28	0.02	0.06	0.04
86/6	0.09	0.09	-	-	0.40	0.02	0.02	0.04
86/7	0.18	0.13	-	-	0.27	0.04	0.15	0.04
86/8	0.02	0.05	-	-	0.33	0.02	0.07	0.04
86/9	0.05	0.05	-	-	0.29	0.02	0.02	0.04
86/10	0.13	0.06	-	-	0.25	0.04	0.02	0.04
86/11	0.02	0.05	-	-	0.15	0.02	0.05	0.04
86/12	0.07	0.06	-	-	0.38	0.02	0.04	0.04

表3.1-22 核四施工環境監測歷年河川水質氨氮監測結果(續1)

單位：mg/L

測站名稱 調查日期	上游水文站	石碇溪廠界	支流暗渠上游	澳底二號橋攔水堰上游	澳底二號橋	貢寮國小	新社大橋	偵測極限值
87/1	0.24	0.47	-	-	0.26	0.22	0.22	0.04
87/2	0.17	0.17	-	-	0.07	0.04	0.16	0.04
87/3	0.02	0.10	-	-	0.07	0.02	0.15	0.04
87/4	0.06	0.10	-	-	0.11	0.05	0.06	0.04
87/5	0.33	0.26	-	-	0.30	0.08	0.09	0.04
87/6	0.02	0.10	-	-	0.25	0.16	0.04	0.04
87/7	0.18	0.05	-	-	1.06	0.18	0.14	0.04
87/8	0.10	0.08	-	-	2.55	0.12	0.19	0.04
87/9	0.19	0.18	-	-	0.19	0.10	0.13	0.04
87/10	0.02	0.02	-	-	0.08	0.02	0.02	0.04
87/11	0.32	0.02	-	-	0.16	0.05	0.39	0.04
87/12	0.11	0.06	-	-	0.13	0.02	0.06	0.04
88/1	0.23	0.39	-	-	0.63	0.02	0.02	0.04
88/2	0.10	0.14	-	-	0.30	0.02	0.02	0.04
88/3	0.10	0.04	-	-	0.19	0.02	0.02	0.04
88/4	0.19	0.09	-	-	0.57	0.05	0.13	0.04
88/5	0.09	0.06	-	-	0.46	0.05	0.07	0.04
88/6	0.10	0.04	-	-	0.19	0.02	0.02	0.04
88/7	0.07	0.04	-	-	0.33	0.07	0.17	0.04
88/8	0.05	0.02	-	-	0.70	0.05	0.09	0.04
88/9	0.13	0.11	-	-	2.59	0.20	0.32	0.04
88/10	0.05	0.07	-	-	0.14	0.02	0.02	0.04
88/11	0.16	0.13	-	-	0.26	0.10	0.15	0.04
88/12	0.06	0.07	-	-	0.10	0.02	0.02	0.04
89/1	0.35	0.36	-	-	0.28	0.13	0.12	0.04
89/2	0.08	0.40	-	-	0.15	0.31	0.12	0.04
89/3	0.13	0.07	-	-	0.24	0.08	0.10	0.04
89/4	0.02	0.09	-	-	0.23	0.06	0.07	0.04
89/5	0.08	0.09	-	-	0.16	0.19	0.09	0.04
89/6	0.07	0.05	-	-	0.14	0.06	0.12	0.04
89/7	0.04	0.02	-	-	0.11	0.06	0.02	0.04
89/8	0.02	0.09	-	-	0.24	0.06	0.08	0.04
89/9	0.05	0.28	-	-	0.31	0.02	0.02	0.04
89/10	0.05	0.28	-	-	0.78	0.04	0.07	0.04
89/11	-	-	-	-	-	-	-	0.04
89/12	-	-	-	-	-	-	-	0.04
90/1	-	-	-	-	-	-	-	0.04
90/2	0.34	0.17	-	-	0.30	0.11	0.07	0.04
90/3	0.12	0.08	-	-	0.34	0.07	0.07	0.04
90/4	0.18	0.16	-	-	0.75	0.09	0.12	0.04
90/5	0.25	0.13	1.19	0.18	0.47	0.02	0.13	0.04
90/6	0.06	0.12	0.33	0.02	0.34	0.05	0.06	0.04
90/7	0.11	0.13	0.55	0.30	0.33	0.11	0.45	0.04
90/8	0.08	0.19	4.39	0.17	2.02	0.02	0.12	0.04
90/9	0.11	0.19	0.91	0.19	0.56	0.09	0.10	0.04
90/10	0.11	0.06	0.63	0.28	0.27	0.05	0.07	0.04
90/11	0.10	0.20	3.16	0.06	0.36	0.02	0.10	0.04
90/12	0.28	0.18	1.67	0.82	0.27	0.05	0.02	0.04
91/1	0.21	0.16	1.63	0.17	2.28	0.34	0.05	0.04
91/2	0.19	0.04	0.40	0.18	0.20	0.03	0.06	0.04
91/3	0.09	0.05	2.14	0.56	0.72	0.07	0.07	0.04
91/4	0.09	0.06	2.16	0.51	0.60	0.06	0.09	0.04
91/5	0.09	0.06	3.47	0.06	0.51	0.05	0.06	0.04
91/6	0.10	0.07	1.59	0.24	0.19	0.02	0.08	0.04

表3.1-22 核四施工環境監測歷年河川水質氨氮監測結果(續2)

單位：mg/L

測站名稱 調查日期	上游水文站	石碇溪廠界	支流暗渠上游	澳底二號橋攔水堰上游	澳底二號橋	貢寮國小	新社大橋	偵測極限值
91/7	0.11	0.12	1.76	0.30	0.22	0.05	0.06	0.04
91/8	0.10	0.10	2.33	0.90	0.64	0.06	0.10	0.04
91/9	0.81	0.17	3.78	0.87	0.49	0.06	0.04	0.04
91/10	0.19	0.36	3.13	0.32	0.46	0.13	0.12	0.04
91/11	0.05	0.04	1.03	0.18	0.24	0.02	0.02	0.04
91/12	0.85	0.34	2.13	0.60	0.39	0.05	0.04	0.04
92/1	0.06	0.05	0.58	0.09	0.13	0.04	0.05	0.04
92/2	0.04	0.06	4.58	0.17	0.59	0.02	0.04	0.04
92/3	0.09	0.10	0.09	0.50	0.30	0.08	0.09	0.04
92/4	0.18	0.14	1.57	0.31	0.32	0.02	0.06	0.04
92/5	0.24	0.05	2.30	0.49	0.31	0.05	0.09	0.04
92/6	0.21	0.08	2.85	0.45	0.34	0.05	0.09	0.04
92/7	0.13	0.19	2.56	0.16	0.52	0.12	0.08	0.04
92/8	0.08	0.07	3.25	1.44	18.20	0.09	0.09	0.04
92/9	0.06	0.06	3.25	0.56	0.86	0.04	0.18	0.04
92/10	0.08	0.09	0.38	0.09	0.12	0.08	0.09	0.04
92/11	0.04	0.09	0.40	0.09	0.22	0.02	0.02	0.04
92/12	0.23	0.13	1.56	0.63	0.34	0.14	0.09	0.04
93/1	0.56	0.28	4.88	0.90	0.45	0.09	0.10	0.03
93/2	0.14	0.04	0.24	0.16	0.20	0.05	0.02	0.03
93/3	0.28	0.22	2.45	0.77	0.29	0.05	0.05	0.03
93/4	1.12	0.51	2.35	1.10	5.84	0.14	0.20	0.03
93/5	0.48	0.37	1.36	0.78	0.50	0.13	0.16	0.03
93/6	0.21	0.31	1.08	0.83	0.69	0.19	0.22	0.03
93/7	0.30	0.17	0.36	0.97	0.62	0.09	0.09	0.03
93/8	0.18	0.56	1.05	0.45	0.49	0.11	0.12	0.03
93/9	0.23	0.14	0.68	0.25	0.24	0.13	0.16	0.03
93/10	0.24	0.25	1.05	0.33	0.34	0.19	0.12	0.03
93/11	0.50	0.14	0.90	0.30	0.28	0.04	0.05	0.03
93/12	0.31	0.10	1.46	0.24	0.23	0.06	0.07	0.03
94/1	0.64	0.74	0.60	0.46	0.68	0.50	0.31	0.01
94/2	2.21	0.04	3.01	1.63	1.16	0.01	1.03	0.01
94/3	0.30	0.57	3.28	0.33	0.37	0.02	0.03	0.01
94/4	0.02	0.02	3.96	0.01	0.66	0.03	0.01	0.01
94/5	0.35	0.14	1.28	0.87	0.23	0.03	0.04	0.01
94/6	0.82	0.06	2.49	0.30	0.64	0.67	0.66	0.01
94/7	0.11	0.11	1.46	0.45	0.48	1.10	3.70	0.01
94/8	0.44	0.34	1.36	1.37	0.85	1.20	3.10	0.01
94/9	0.71	0.70	1.52	0.93	0.66	2.50	2.40	0.01
94/10	0.06	0.17	1.33	0.49	0.47	0.14	0.23	0.01
94/11	0.09	0.07	1.26	0.65	0.29	0.01	0.02	0.01
94/12	0.58	0.07	0.24	0.22	0.22	0.03	0.02	0.01
95/1	0.07	0.11	1.09	0.47	0.36	0.02	0.02	0.01
95/2	0.38	0.13	0.79	0.34	0.29	0.05	0.04	0.01
95/3	0.68	0.80	0.64	0.79	0.77	0.59	0.58	0.01
95/4	0.26	0.04	1.98	0.54	0.38	0.03	0.04	0.01
95/5	0.63	0.08	1.03	0.56	0.51	0.06	0.01	0.01
95/6	0.21	0.07	0.78	0.20	0.20	0.01	0.02	0.01
95/7	0.01	0.04	1.99	0.76	0.76	0.01	0.22	0.01
95/8	0.07	0.04	1.22	1.32	0.96	0.01	0.06	0.01
95/9	0.19	0.04	0.48	0.15	0.16	0.02	0.02	0.01
95/10	0.12	0.03	2.94	0.42	0.53	0.01	0.02	0.01
95/11	0.12	0.04	2.78	0.72	0.42	0.01	0.01	0.01
95/12	0.02	0.07	0.41	0.07	0.05	0.01	0.03	0.01

表3.1-22 核四施工環境監測歷年河川水質氨氮監測結果(續3)

單位：mg/L

測站名稱 調查日期	上游水文站	石碇溪廠界	支流暗渠上游	澳底二號橋攔水堰上游	澳底二號橋	貢寮國小	新社大橋	偵測極限值
96/1	0.06	0.02	0.18	0.11	0.13	0.01	0.02	0.01
96/2	0.29	0.17	1.55	0.63	0.61	0.01	0.01	0.01
96/3	0.22	0.09	1.88	0.38	0.45	0.01	0.09	0.01
96/4	0.27	0.80	1.13	0.27	0.29	0.04	0.10	0.01
96/5	0.43	0.14	4.19	0.53	0.50	0.01	0.08	0.01
96/6	0.05	0.04	2.84	0.55	0.29	0.01	0.01	0.01
96/7	0.01	0.01	4.57	1.02	0.92	0.01	0.73	0.01
96/8	0.01	0.03	0.11	1.74	1.72	0.01	0.01	0.01
96/9	0.07	0.06	3.41	0.59	0.53	0.04	0.05	0.01
96/10	0.18	0.08	1.23	0.20	0.12	0.02	0.12	0.01
96/11	0.10	0.05	0.75	0.18	0.08	0.01	0.02	0.01
96/12	0.08	0.02	1.28	0.40	0.25	0.15	0.04	0.01
97/1	0.09	0.09	0.10	0.10	0.05	0.03	0.07	0.01
97/2	0.10	0.02	0.09	0.09	0.09	0.01	0.09	0.01
97/3	0.09	0.09	0.09	0.09	0.09	0.02	0.04	0.01
97/4	0.06	0.09	0.09	0.09	0.09	ND	0.09	0.01
97/5	0.09	0.04	0.08	0.09	0.08	0.01	0.02	0.01
97/6	0.03	0.02	0.08	0.08	0.09	ND	ND	0.01
97/7	0.02	ND	ND	0.08	0.09	ND	0.05	0.01
97/8	ND	0.01	0.09	0.09	0.08	ND	ND	0.01
97/9	0.03	0.08	0.09	0.09	0.09	0.01	0.05	0.01
97/10	0.06	ND	0.02	0.06	0.08	ND	ND	0.01
97/11	ND	0.02	0.08	0.09	0.09	ND	0.02	0.01
97/12	0.06	0.03	0.09	0.08	0.09	0.09	ND	0.01
98/1	0.09	0.05	0.09	0.08	0.08	0.03	0.03	0.01
98/2	0.04	0.03	0.09	0.09	0.08	0.03	0.03	0.01
98/3	0.07	0.05	0.09	0.09	0.09	0.04	ND	0.01
98/4	0.08	0.04	0.09	0.09	0.08	0.02	0.05	0.01
98/5	0.03	0.05	0.09	0.09	0.09	0.04	0.04	0.01
98/6	0.09	0.07	0.09	0.08	0.08	0.02	0.05	0.01
98/7	0.03	0.02	0.09	0.09	0.08	ND	0.06	0.01
98/8	0.07	0.04	0.05	0.04	0.04	0.02	0.04	0.01
98/9	0.04	0.05	3.65	0.38	0.47	0.02	0.04	0.01
98/10	0.05	0.03	0.58	0.20	0.24	0.02	0.02	0.01
98/11	0.03	0.04	3.08	0.66	0.52	0.01	0.03	0.01
98/12	0.08	ND	0.83	0.40	0.40	ND	0.06	0.01
99/1	0.03	0.03	0.62	0.33	0.22	0.03	0.03	0.01
99/2	0.10	0.03	1.27	0.49	0.47	0.04	0.05	0.01
99/3	0.04	0.04	2.81	0.86	0.45	0.02	0.04	0.01
99/4	0.02	ND	3.06	0.46	0.62	0.05	ND	0.01
99/5	0.02	ND	2.93	0.45	0.45	0.02	0.03	0.01
99/6	0.08	0.02	1.16	0.26	0.19	0.02	0.02	0.01
99/7	0.04	0.05	1.41	0.43	0.30	0.06	0.05	0.01
99/8	0.03	0.02	2.48	1.75	1.62	ND	ND	0.01
99/9	0.06	0.05	1.70	0.66	0.62	0.06	0.05	0.01
99/10	ND	ND	0.22	0.07	0.05	ND	ND	0.01
99/11	0.16	0.05	1.84	0.49	0.55	0.03	0.04	0.01
99/12	0.04	0.03	1.67	0.34	0.38	0.02	0.02	0.01
100/1	0.04	0.08	0.40	0.1	0.12	0.02	0.03	0.01
100/2	0.07	0.03	0.96	0.19	0.33	0.01	0.02	0.01
100/3	0.11	0.05	0.88	0.29	0.37	0.02	0.02	0.01
100/4	0.03	0.02	0.42	1.00	0.66	0.01	0.02	0.01
100/5	0.05	0.05	3.28	0.63	0.66	0.05	0.07	0.01
100/6	0.05	0.03	0.97	0.35	0.34	0.02	0.04	0.01

註：1. 上游水文站自84年8月新增、石碇溪廠界測站自85年10月新增、支流暗渠上游及澳底二號橋攔水堰上游測站自90年5月新增。
2.自89年11月至90年1月因行政院宣布暫停興建核能四廠發電工程，故暫停監測工作。
3.ND表示低於儀器偵測極限。

表3.1-23 核四施工環境監測歷年河川水質導電度監測結果

單位：mg/L

測站名稱 調查日期	上游水文站	石碇溪廠界	支流暗渠上游	澳底二號橋攔水堰上游	澳底二號橋	貢寮國小	新社大橋	偵測極限值
82/8	-	-	-	-	450	133	23000	-
82/9	-	-	-	-	332	313	42900	-
82/10	-	-	-	-	157.8	87.1	132.5	-
82/11	-	-	-	-	138	114	125	-
82/12	-	-	-	-	139	90	109	-
83/1	-	-	-	-	120	100.6	105.3	-
83/2	-	-	-	-	89.2	80.2	86.3	-
83/3	-	-	-	-	125.5	100.5	103.4	-
83/4	-	-	-	-	131.1	99.1	109.5	-
83/5	-	-	-	-	240	121.3	1848	-
83/6	-	-	-	-	141.3	103.9	145.7	-
83/7	-	-	-	-	4042	131.3	6080	-
83/8	-	-	-	-	1729	125.8	608	-
83/9	-	-	-	-	140	78.6	85.6	-
83/10	-	-	-	-	216	111	458	-
83/11	-	-	-	-	223	124	378	-
83/12	-	-	-	-	125	94	97	-
84/1	-	-	-	-	273	117	121	-
84/2	-	-	-	-	250	112	121	-
84/3	-	-	-	-	162	104	106	-
84/4	-	-	-	-	183.5	100.2	107.5	-
84/5	-	-	-	-	301	100	140	-
84/6	-	-	-	-	212	91	134	-
84/7	-	-	-	-	482	127	8170	-
84/8	133	-	-	-	1150	123	101	-
84/9	155	-	-	-	1218	139	12000	-
84/10	95	-	-	-	828	88	136	-
84/11	107	-	-	-	581	117	128	-
84/12	88	-	-	-	110	89	90.4	-
85/1	90.1	-	-	-	162.1	86.9	91.3	-
85/2	98	-	-	-	174.6	106.9	121.5	-
85/3	93	-	-	-	162	98.8	102.8	-
85/4	92.7	-	-	-	175.4	97.6	104.1	-
85/5	90.5	-	-	-	170.3	98.3	107.2	-
85/6	108	-	-	-	538	125	253	-
85/7	236	-	-	-	1720	159	12000	-
85/8	111	-	-	-	516	118	7200	-
85/9	119	-	-	-	187	138	8000	-
85/10	111	111	-	-	483	126	486	-
85/11	113	116	-	-	353	106	245	-
85/12	82.4	85.5	-	-	200	97.6	108	-
86/1	113	1320	-	-	152	115	131	-
86/2	104	107	-	-	142	110	110	-
86/3	133	125	-	-	330	124	386	-
86/4	134	117	-	-	364	118	1680	-
86/5	138	121	-	-	313	112	628	-
86/6	108	103	-	-	379	118	469	-
86/7	108	149	-	-	275	113	172	-
86/8	137	143	-	-	3890	115	320	-
86/9	106	101	-	-	98	107	124	-
86/10	95.7	102	-	-	118	96.8	118	-
86/11	100	92	-	-	175	106	140	-
86/12	99	106	-	-	135	104	108	-

表3.1-23 核四施工環境監測歷年河川水質導電度監測結果(續1)

單位：mg/L

測站名稱 調查日期	上游水文站	石碇溪廠界	支流暗渠上游	澳底二號橋攔水堰上游	澳底二號橋	貢寮國小	新社大橋	偵測極限值
87/1	114	102	-	-	185	110	119	-
87/2	101	105	-	-	170	107	129	-
87/3	99	157	-	-	118	85	81	-
87/4	100	170	-	-	660	120	750	-
87/5	128	107	-	-	194	115	107	-
87/6	116	102	-	-	519	106	125	-
87/7	113	144	-	-	808	132	9920	-
87/8	165	159	-	-	2130	189	38900	-
87/9	98.5	95.6	-	-	152	88	195	-
87/10	79.2	136	-	-	123	121	81.7	-
87/11	107	99	-	-	146	111	124	-
87/12	73.1	73.6	-	-	277	68.5	68.2	-
88/1	77.1	92.7	-	-	248	69.4	60.4	-
88/2	89.3	104	-	-	173	114	267	-
88/3	78.5	86.4	-	-	209	90.7	104	-
88/4	110	114	-	-	262	119	129	-
88/5	99	104	-	-	445	112	351	-
88/6	89.9	107	-	-	173	92.6	106	-
88/7	89	98	-	-	170	99	111	-
88/8	113	143	-	-	94	138	95	-
88/9	145	143	-	-	11	145	140	-
88/10	87	164	-	-	137	95	114	-
88/11	108	114	-	-	270	129	4450	-
88/12	89	95	-	-	126	95	110	-
89/1	104	103	-	-	271	117	157	-
89/2	93	115	-	-	128	105	106	-
89/3	94	143	-	-	141	102	104	-
89/4	101	120	-	-	155	102	118	-
89/5	85.2	126	-	-	136	92	92	-
89/6	111	81.2	-	-	52.9	69	76	-
89/7	87	102	-	-	147	100	118	-
89/8	199	122	-	-	816	129	671	-
89/9	104	141	-	-	369	110	145	-
89/10	115	124	-	-	382	151	158	-
89/11	-	-	-	-	-	-	-	-
89/12	-	-	-	-	-	-	-	-
90/1	-	-	-	-	-	-	-	-
90/2	102	138	-	-	203	117	126	-
90/3	97	120	-	-	3590	120	353	-
90/4	102	118	-	-	151	107	122	-
90/5	109	118	180	143	244	130	146	-
90/6	85	952	129	105	80	87	88	-
90/7	112	121	334	221	443	160	184	-
90/8	121	128	421	189	546	153	7580	-
90/9	92	138	153	73	701	96	85	-
90/10	84	96	172	112	383	99	107	-
90/11	102	110	348	129	8530	116	125	-
90/12	122	117	213	185	155	114	134	-
91/1	121	120	224	152	668	184	1823	-
91/2	90	98	170	110	119	96	99	-
91/3	104	114	212	199	202	139	7480	-
91/4	115	118	255	174	465	133	186	-
91/5	108	120	324	155	327	136	1289	-
91/6	92	101	214	134	174	123	184	-

表3.1-23 核四施工環境監測歷年河川水質導電度監測結果(續2)

單位：mg/L

測站名稱 調查日期	上游水文站	石碇溪廠界	支流暗渠上游	澳底二號橋攔水堰上游	澳底二號橋	貢寮國小	新社大橋	偵測極限值
91/7	98	108	132	231	193	102	115	-
91/8	132	127	211	374	282	162	5030	-
91/9	122	118	174	286	172	117	226	-
91/10	109	125	258	166	140	138	2400	-
91/11	94	102	199	131	251	113	124	-
91/12	102	100	238	150	128	126	194	-
92/1	83	93	142	104	109	98	98	-
92/2	98	113	326	164	172	143	1050	-
92/3	100	96	153	106	111	9.6	98	-
92/4	103	95	113	178	125	112	156	-
92/5	109	127	119	215	128	106	185	-
92/6	108	114	271	296	316	135	2700	-
92/7	120	119	300	182	193	134	10500	-
92/8	137	165	181	416	1510	162	42700	-
92/9	131	150	432	229	323	136	2560	-
92/10	96.3	120	184	117	119	107	117	-
92/11	87.2	100	170	116	117	90.7	95.8	-
92/12	118	128	285	196	264	117	120	-
93/1	96.7	106	255	171	235	133	3450	-
93/2	103	127	147	184	119	110	99.1	-
93/3	112	158	233	213	169	124	702	-
93/4	122	1060	252	185	287	126	226	-
93/5	132	106	168	262	255	99.6	394	-
93/6	125	48.5	94.2	95.5	169	126	6080	-
93/7	123	2260	166	551	625	132	6870	-
93/8	102	114	206	151	147	101	201	-
93/9	89.8	163	144	131	136	101	112	-
93/10	107	170	209	228	136	69.2	83.5	-
93/11	110	116	274	253	1020	111	121	-
93/12	98.5	106	192	155	169	111	113	-
94/1	104	104	165	185	396	118	121	-
94/2	80.6	87.2	137	120	106	83.8	82.8	-
94/3	87.4	93.4	193	161	186	97.2	98.8	-
94/4	154	163	395	447	540	161	2530	-
94/5	95.6	98.8	176	156	161	103	165	-
94/6	86.2	86.4	178	231	297	84.8	617	-
94/7	100	120	258	509	472	152	3850	-
94/8	117	310	335	368	499	133	14000	-
94/9	114	163	204	656	271	116	134	-
94/10	107	137	231	513	312	110	181	-
94/11	99.8	108	220	1320	2830	116	261	-
94/12	108	103	174	238	234	112	117	-
95/1	103	107	216	474	260	110	122	-
95/2	97.5	103	205	329	213	99.8	110	-
95/3	94	101	162	163	146	93.5	103	-
95/4	118	125	238	407	352	123	2750	-
95/5	111	115	183	299	225	113	124	-
95/6	101	113	200	267	217	106	112	-
95/7	129	136	461	327	355	140	15800	-
95/8	133	164	373	571	477	167	1770	-
95/9	95.2	100	159	186	174	117	118	-
95/10	104	112	288	315	327	114	3790	-
95/11	108	113	252	447	290	113	132	-
95/12	90.6	107	151	201	132	154	91.8	-

表3.1-23 核四施工環境監測歷年河川水質導電度監測結果(續3)

單位：mg/L

測站名稱 調查日期	上游水文站	石碇溪廠界	支流暗渠上游	澳底二號橋攔水堰上游	澳底二號橋	貢寮國小	新社大橋	偵測極限值
96/1	97.5	127	212	173	304	106	117	-
96/2	105	115	218	535	652	120	240	-
96/3	116	118	239	521	679	116	269	-
96/4	396	356	229	679	440	124	715	-
96/5	122	120	297	796	790	119	810	-
96/6	104	106	248	617	1280	124	266	-
96/7	169	149	284	1110	1050	128	7710	-
96/8	123	126	592	3400	7510	141	45900	-
96/9	108	111	283	668	513	108	2130	-
96/10	143	109	183	387	197	104	112	-
96/11	94.4	98.8	173	715	239	96.1	101.2	-
96/12	117	486	329	523	878	189	825	-
97/1	105	112	216	734	445	110	166	-
97/2	97.5	104	185	1140	350	103	122	-
97/3	91.9	88.1	215	737	463	93.6	131	-
97/4	95.2	59	144	800	532	103	1550	-
97/5	87.5	96.2	174	862	350	85.4	45.6	-
97/6	89.2	96.3	178	911	5750	95.5	1870	-
97/7	109	121	218	929	3220	101	337	-
97/8	112	126	224	524	1960	115	1960	-
97/9	119	110	196	1180	21400	102	3010	-
97/10	105	110	214	531	403	106	111	-
97/11	69	72.6	104	458	191	71.4	86.9	-
97/12	53.7	80.7	149	597	337	77.7	83.6	-
98/1	102	107	239	246	225	111	121	-
98/2	104	116	182	419	276	106	107	-
98/3	96.8	103	161	629	257	96.5	99.1	-
98/4	131	112	260	591	506	120	898	-
98/5	107.0	1030	203	496	490	120	189	-
98/6	106	121	87.7	718	442	121	825	-
98/7	131	135	295	1280	911	137	11000	-
98/8	118	124	360	385	4610	109	165	-
98/9	134	137	280	414	11700	132	5250	-
98/10	102	107	189	226	208	111	120	-
98/11	111	122	328	447	345	123	167	-
98/12	105	108	180	369	273	116	119	-
99/1	102	108	222	383	282	123	120	-
99/2	108	111	222	293	246	119	119	-
99/3	105	112	240	473	9530	122	3550	-
99/4	114	126	288	448	502	138	17700	-
99/5	105	116	245	289	280	122	2080	-
99/6	103	109	204	260	224	110	181	-
99/7	104	109	242	311	239	116	127	-
99/8	141	136	253	617	654	125	15300	-
99/9	112	124	272	333	354	121	2790	-
99/10	93	100	153	137	137	78.0	83	-
99/11	209	119	294	304	273	118	121	-
99/12	104	108	231	224	231	112	116	-
100/1	97	106	167	129	131	106	101	-
100/2	101	102	187	165	203	98	113	-
100/3	96	102	170	171	212	108	124	-
100/4	99	103	158	284	227	106	113	-
100/5	120	127	273	445	457	120	1460	-
100/6	97	108	184	150	226	105	125	-

註：1. 上游水文站自84年8月新增、石碇溪廠界測站自85年10月新增、支流暗渠上游及澳底二號橋攔水堰上游測站自90年5月新增。

2.自89年11月至90年1月因行政院宣布暫停興建核能四廠發電工程，故暫停監測工作。

表3.1-24 核四施工環境監測歷年河川水質硝酸鹽氮監測結果

單位：mg/L

測站名稱 調查日期	上游水文站	石碇溪廠界	支流暗渠上游	澳底二號橋攔水堰上游	澳底二號橋	貢寮國小	新社大橋	偵測極限值
82/8	-	-	-	-	2.13	0.43	0.79	0.10
82/9	-	-	-	-	0.36	0.35	0.10	0.10
82/10	-	-	-	-	0.69	0.34	0.33	0.10
82/11	-	-	-	-	0.35	0.40	0.41	0.10
82/12	-	-	-	-	0.54	0.41	0.44	0.10
83/1	-	-	-	-	0.36	0.32	0.39	0.10
83/2	-	-	-	-	0.66	0.74	0.58	0.10
83/3	-	-	-	-	0.32	0.53	0.72	0.10
83/4	-	-	-	-	0.46	0.38	0.47	0.10
83/5	-	-	-	-	0.51	0.28	0.63	0.10
83/6	-	-	-	-	0.34	0.26	0.22	0.10
83/7	-	-	-	-	0.13	0.13	0.69	0.10
83/8	-	-	-	-	0.34	0.20	0.25	0.10
83/9	-	-	-	-	0.63	0.77	0.84	0.10
83/10	-	-	-	-	0.93	0.35	0.55	0.10
83/11	-	-	-	-	0.49	0.23	0.23	0.10
83/12	-	-	-	-	0.58	0.48	0.61	0.10
84/1	-	-	-	-	0.21	0.21	0.23	0.10
84/2	-	-	-	-	0.55	0.40	0.54	0.10
84/3	-	-	-	-	0.21	0.23	0.16	0.10
84/4	-	-	-	-	0.51	0.55	0.51	0.10
84/5	-	-	-	-	0.43	0.40	0.40	0.10
84/6	-	-	-	-	0.46	0.48	0.82	0.10
84/7	-	-	-	-	0.52	0.19	0.20	0.10
84/8	1.10	-	-	-	0.96	0.23	0.28	0.10
84/9	1.92	-	-	-	0.57	0.14	0.09	0.10
84/10	0.42	-	-	-	0.38	0.44	0.52	0.10
84/11	0.39	-	-	-	0.48	0.41	0.40	0.10
84/12	0.60	-	-	-	0.60	0.46	0.37	0.10
85/1	0.77	-	-	-	0.71	0.48	0.48	0.05
85/2	0.52	-	-	-	0.49	0.43	0.42	0.05
85/3	0.68	-	-	-	0.23	0.55	0.44	0.05
85/4	0.45	-	-	-	0.41	0.51	0.43	0.05
85/5	0.40	-	-	-	0.41	0.36	0.52	0.05
85/6	0.74	-	-	-	0.68	0.30	0.34	0.05
85/7	0.87	-	-	-	0.57	0.22	0.14	0.05
85/8	0.44	-	-	-	0.35	0.18	0.18	0.05
85/9	0.52	-	-	-	0.15	0.17	0.70	0.05
85/10	0.65	-	-	-	0.38	0.36	0.47	0.05
85/11	0.56	-	-	-	0.71	0.32	0.49	0.05
85/12	0.75	-	-	-	0.54	0.49	0.76	0.05
86/1	0.76	-	-	-	0.70	0.64	0.72	0.05
86/2	0.65	-	-	-	0.64	0.62	0.48	0.05
86/3	0.48	-	-	-	0.38	0.14	0.31	0.05
86/4	0.50	-	-	-	0.41	0.41	0.71	0.05
86/5	0.29	-	-	-	0.45	0.08	0.53	0.05
86/6	0.65	-	-	-	0.78	0.42	0.66	0.05
86/7	0.41	-	-	-	0.34	0.20	0.27	0.05
86/8	0.45	0.43	-	-	0.51	0.25	0.03	0.05
86/9	0.33	0.33	-	-	0.30	0.24	0.30	0.05
86/10	0.47	0.39	-	-	0.54	0.39	0.41	0.05
86/11	0.62	0.39	-	-	0.50	0.34	0.46	0.05
86/12	0.60	0.74	-	-	0.69	0.57	0.66	0.05

表3.1-24 核四施工環境監測歷年河川水質硝酸鹽氮監測結果(續1)

單位：mg/L

測站名稱 調查日期	上游水文站	石碇溪廠界	支流暗渠上游	澳底二號橋攔水堰上游	澳底二號橋	貢寮國小	新社大橋	偵測極限值
87/1	0.34	0.42	-	-	0.50	0.49	0.51	0.05
87/2	0.70	0.63	-	-	0.60	0.56	0.64	0.05
87/3	0.60	0.74	-	-	0.65	0.57	0.70	0.05
87/4	0.65	0.90	-	-	0.73	0.27	0.35	0.05
87/5	0.98	0.56	-	-	0.60	0.27	0.36	0.05
87/6	0.31	0.47	-	-	0.47	0.58	0.33	0.05
87/7	0.40	0.35	-	-	0.40	0.20	0.35	0.05
87/8	0.45	0.16	-	-	0.31	0.20	0.07	0.05
87/9	0.60	0.68	-	-	0.62	0.47	0.48	0.05
87/10	0.47	0.44	-	-	0.40	0.00	0.00	0.05
87/11	0.55	0.41	-	-	0.39	0.01	0.01	0.05
87/12	0.68	0.58	-	-	0.53	0.01	0.04	0.05
88/1	0.72	0.80	-	-	0.62	0.52	0.55	0.05
88/2	0.53	0.72	-	-	0.64	0.38	0.37	0.05
88/3	0.46	0.28	-	-	0.45	0.28	0.40	0.05
88/4	1.12	1.04	-	-	0.78	0.37	0.28	0.05
88/5	0.71	0.72	-	-	0.69	0.45	0.56	0.05
88/6	0.55	0.50	-	-	0.50	0.44	0.48	0.05
88/7	0.62	0.64	-	-	0.47	0.62	0.54	0.05
88/8	0.17	0.36	-	-	0.24	0.19	0.14	0.05
88/9	0.19	0.17	-	-	0.19	0.19	0.08	0.05
88/10	0.18	0.16	-	-	0.39	0.33	0.23	0.05
88/11	0.02	0.01	-	-	0.03	0.01	0.01	0.05
88/12	0.77	0.80	-	-	0.75	0.62	0.72	0.05
89/1	0.73	0.54	-	-	0.75	3.18	0.67	0.05
89/2	0.90	0.95	-	-	1.00	0.73	0.69	0.05
89/3	0.48	0.50	-	-	0.50	0.45	0.48	0.05
89/4	0.49	0.66	-	-	0.51	0.58	0.44	0.05
89/5	0.23	0.28	-	-	0.28	0.78	0.87	0.05
89/6	0.19	0.71	-	-	0.32	0.66	0.23	0.05
89/7	0.04	0.03	-	-	0.03	0.60	0.60	0.05
89/8	0.03	0.02	-	-	0.02	0.29	0.22	0.05
89/9	0.12	0.12	-	-	0.07	0.29	0.29	0.05
89/10	0.39	0.29	-	-	0.28	0.35	0.30	0.05
89/11	-	-	-	-	-	-	-	0.05
89/12	-	-	-	-	-	-	-	0.05
90/1	-	-	-	-	-	-	-	0.05
90/2	0.14	0.03	-	-	0.05	0.01	0.01	0.05
90/3	0.06	0.03	-	-	0.03	0.01	0.01	0.05
90/4	0.60	0.55	-	-	0.78	0.35	0.16	0.05
90/5	0.55	0.52	0.33	0.51	0.67	0.53	0.88	0.05
90/6	0.45	0.56	0.51	0.65	0.68	0.53	0.71	0.05
90/7	0.85	0.66	0.24	0.61	0.60	0.23	0.22	0.05
90/8	0.82	0.41	0.10	0.81	0.86	0.38	0.40	0.05
90/9	0.65	0.81	0.43	0.46	0.48	0.54	0.57	0.05
90/10	0.35	0.34	0.26	0.28	0.30	0.43	0.28	0.05
90/11	0.65	0.67	0.06	0.59	0.50	0.30	0.42	0.05
90/12	0.69	0.53	0.30	0.71	0.66	0.51	0.52	0.05
91/1	0.56	0.65	0.21	0.67	0.60	0.38	0.41	0.012
91/2	0.60	0.64	0.62	0.64	0.67	0.52	0.55	0.012
91/3	0.84	0.85	0.22	0.62	0.67	0.56	0.38	0.012
91/4	0.68	0.58	0.14	0.60	0.56	0.39	0.33	0.012
91/5	0.85	0.59	0.18	0.51	0.48	0.26	0.26	0.012
91/6	0.35	0.34	0.20	0.35	0.29	0.44	0.45	0.012

表3.1-24 核四施工環境監測歷年河川水質硝酸鹽氮監測結果(續2)

單位：mg/L

測站名稱 調查日期	上游水文站	石碇溪廠界	支流暗渠上游	澳底二號橋攔水堰上游	澳底二號橋	貢寮國小	新社大橋	偵測極限值
91/7	0.74	0.55	0.32	0.56	0.54	0.49	0.50	0.012
91/8	0.63	0.97	0.37	0.58	0.63	0.28	0.33	0.012
91/9	0.92	0.76	0.04	0.63	0.64	0.38	0.42	0.012
91/10	0.86	0.66	0.23	0.73	0.78	0.72	0.64	0.012
91/11	0.94	0.64	0.45	0.63	0.62	0.70	0.77	0.012
91/12	0.42	0.24	0.31	0.44	0.32	0.22	0.33	0.012
92/1	0.02	0.02	0.19	0.02	0.03	0.00	0.01	0.012
92/2	0.05	0.03	0.98	0.02	0.07	0.00	0.01	0.012
92/3	0.03	0.03	0.02	0.05	0.04	0.02	0.02	0.012
92/4	0.70	0.61	0.16	0.58	0.58	0.50	0.57	0.012
92/5	0.67	0.72	0.19	0.42	0.41	0.37	0.47	0.012
92/6	0.48	0.68	0.25	0.54	0.67	0.33	0.51	0.012
92/7	0.54	0.45	0.16	0.37	0.41	0.33	0.18	0.012
92/8	0.20	0.13	0.24	0.10	0.12	0.09	0.06	0.012
92/9	0.72	0.50	0.18	0.33	0.35	0.34	0.32	0.012
92/10	2.28	1.13	1.28	3.11	0.93	0.74	0.80	0.012
92/11	0.75	0.58	0.22	0.87	0.78	0.53	0.57	0.012
92/12	0.59	0.69	0.49	0.59	0.63	0.53	0.53	0.012
93/1	1.19	1.36	0.05	1.09	1.28	0.63	0.51	0.02
93/2	0.79	0.84	0.82	0.73	0.83	0.51	0.58	0.02
93/3	1.54	1.70	0.02	1.48	1.66	0.47	0.44	0.02
93/4	1.09	1.21	0.05	1.01	1.55	0.50	0.60	0.02
93/5	0.74	0.78	0.34	0.76	0.75	0.54	0.52	0.02
93/6	1.09	1.19	0.11	1.01	1.01	0.31	0.33	0.02
93/7	1.16	0.91	0.06	0.68	0.72	0.26	0.29	0.02
93/8	1.13	1.24	0.77	1.05	1.12	0.92	0.80	0.02
93/9	0.62	0.56	0.43	0.52	0.60	0.57	2.14	0.02
93/10	1.01	0.88	0.70	0.90	0.89	0.58	0.54	0.02
93/11	0.94	0.71	0.16	0.57	0.61	0.31	0.38	0.02
93/12	0.55	0.62	0.31	0.57	0.49	0.48	0.46	0.02
94/1	0.78	0.69	0.50	0.66	0.68	0.53	0.55	0.01
94/2	0.82	0.65	0.64	0.63	0.62	0.62	0.56	0.01
94/3	0.64	0.75	0.49	0.67	0.65	0.56	0.46	0.01
94/4	1.76	1.84	0.29	27.80	1.65	0.79	0.66	0.01
94/5	0.81	0.79	0.23	0.74	0.68	0.94	0.55	0.01
94/6	1.22	1.00	0.05	0.80	2.00	0.17	0.32	0.01
94/7	0.69	0.23	0.23	0.21	0.22	0.23	0.25	0.01
94/8	0.63	0.47	0.12	0.39	0.39	0.17	0.18	0.01
94/9	0.77	0.39	0.12	0.37	0.38	0.36	0.42	0.01
94/10	0.44	0.46	0.04	0.60	0.42	0.27	1.86	0.01
94/11	1.01	0.71	0.05	0.71	0.72	0.35	0.56	0.01
94/12	0.61	1.40	0.37	0.53	0.55	0.46	0.46	0.01
95/1	0.65	1.51	0.78	0.58	0.61	0.54	0.51	0.01
95/2	0.65	0.63	0.33	0.61	0.61	0.71	0.72	0.01
95/3	0.71	0.78	0.71	0.70	0.73	0.59	0.63	0.01
95/4	1.11	1.03	0.07	0.79	0.79	0.45	0.50	0.01
95/5	0.98	0.83	0.16	0.68	0.70	0.35	0.39	0.01
95/6	0.73	0.75	0.21	0.65	0.67	0.33	0.39	0.01
95/7	1.61	0.89	0.04	0.60	0.59	0.14	0.26	0.01
95/8	1.76	0.80	0.38	0.62	0.68	0.16	0.18	0.01
95/9	0.01	0.52	0.29	0.54	0.52	0.42	0.45	0.01
95/10	0.95	0.91	0.10	0.74	0.73	0.40	0.40	0.01
95/11	0.82	0.73	0.02	0.62	0.64	0.34	0.35	0.01
95/12	0.62	0.62	0.57	0.60	0.59	0.38	0.51	0.01

表3.1-24 核四施工環境監測歷年河川水質硝酸鹽氮監測結果(續3)

單位：mg/L

測站名稱 調查日期	上游水文站	石碇溪廠界	支流暗渠上游	澳底二號橋攔水堰上游	澳底二號橋	貢寮國小	新社大橋	偵測極限值
96/1	0.65	0.64	0.65	0.77	0.67	0.52	0.61	0.01
96/2	0.80	0.81	0.17	0.73	0.76	0.31	0.37	0.01
96/3	0.75	0.70	0.18	0.68	0.67	0.65	0.67	0.01
96/4	0.98	0.76	0.10	0.68	0.69	0.40	0.40	0.01
96/5	1.14	0.87	0.08	0.78	0.74	0.35	0.45	0.01
96/6	0.42	0.51	0.01	0.32	0.36	0.21	0.26	0.01
96/7	0.77	0.64	0.09	0.37	0.63	0.20	0.19	0.01
96/8	0.16	0.06	0.04	0.08	0.11	0.07	0.11	0.01
96/9	0.60	0.53	0.10	0.49	0.54	0.51	0.54	0.01
96/10	0.62	0.62	0.31	0.57	0.57	1.37	0.53	0.01
96/11	0.76	0.76	0.58	0.70	0.73	0.73	0.71	0.01
96/12	0.95	0.97	0.65	1.15	1.19	0.77	0.82	0.01
97/1	0.80	0.62	0.30	0.68	0.66	0.65	0.65	0.01
97/2	0.77	0.79	0.59	0.70	0.75	0.67	0.93	0.01
97/3	0.76	0.67	0.14	0.60	0.64	0.51	0.57	0.01
97/4	0.69	0.94	0.13	0.61	0.63	0.53	0.54	0.01
97/5	0.63	0.62	0.08	0.56	0.57	0.45	0.56	0.01
97/6	0.46	0.50	0.02	0.43	0.41	0.23	0.31	0.01
97/7	0.56	0.54	0.02	0.42	0.44	0.78	0.85	0.01
97/8	0.36	0.43	0.04	0.28	0.29	0.28	0.35	0.01
97/9	0.58	0.85	0.02	0.77	0.59	0.51	0.61	0.01
97/10	0.56	0.68	0.05	0.48	0.49	0.41	0.44	0.01
97/11	0.68	0.66	0.35	0.50	0.62	0.52	0.77	0.01
97/12	0.70	0.74	0.04	0.62	0.69	0.48	0.52	0.01
98/1	0.69	0.71	0.45	0.73	0.74	0.60	0.63	0.01
98/2	0.75	0.65	0.26	0.65	0.69	0.76	0.50	0.01
98/3	0.65	0.65	0.49	0.67	0.70	0.52	0.55	0.01
98/4	1.07	0.76	0.03	0.74	0.68	0.57	0.58	0.01
98/5	0.50	0.55	0.11	0.56	0.57	0.35	0.96	0.01
98/6	0.51	0.53	0.14	0.54	0.53	0.27	0.34	0.01
98/7	0.34	0.32	0.08	0.74	0.56	0.17	0.20	0.01
98/8	0.48	0.50	0.07	0.52	0.54	0.40	0.43	0.01
98/9	0.46	0.38	0.03	0.41	0.33	0.25	0.27	0.01
98/10	0.67	0.68	0.30	0.79	0.82	0.61	0.62	0.01
98/11	0.58	0.63	0.01	0.65	0.65	0.26	0.31	0.01
98/12	0.64	0.55	0.17	0.52	0.55	0.44	0.47	0.01
99/1	0.62	0.64	0.30	0.60	0.62	0.50	0.57	0.01
99/2	0.74	0.66	0.09	0.73	0.77	0.51	0.50	0.01
99/3	0.46	0.50	0.01	0.41	0.42	0.29	0.33	0.01
99/4	0.51	0.47	0.04	0.81	0.84	0.24	0.22	0.01
99/5	0.37	0.47	0.02	0.78	0.77	0.22	0.27	0.01
99/6	0.37	0.38	0.03	0.42	0.46	0.25	0.32	0.01
99/7	0.30	0.38	0.04	0.33	0.34	0.30	0.36	0.01
99/8	0.25	0.19	0.07	0.53	0.55	0.11	0.13	0.01
99/9	0.49	0.43	0.02	0.47	0.46	0.26	0.34	0.01
99/10	0.51	0.51	0.37	0.55	0.55	0.41	0.42	0.01
99/11	0.63	0.57	0.03	0.71	0.76	0.55	0.53	0.01
99/12	0.52	0.53	0.04	0.54	0.54	0.35	0.41	0.01
100/1	0.69	0.75	0.7	0.73	0.73	0.57	0.59	0.01
100/2	0.58	0.58	0.17	0.74	0.7	0.41	0.46	0.01
100/3	0.58	0.58	0.14	0.79	0.76	0.37	0.39	0.01
100/4	0.54	0.61	0.70	0.65	0.78	0.44	0.53	0.01
100/5	0.92	0.78	2.09	0.88	0.89	0.57	0.60	0.01
100/6	0.53	0.53	1.08	0.66	0.57	0.41	0.44	0.01

註：1. 上游水文站自84年8月新增、石碇溪廠界測站自86年8月新增、支流暗渠上游及澳底二號橋攔水堰上游測站自90年5月新增。

2. 自89年11月至90年1月因行政院宣布暫停興建核能四廠發電工程，故暫停監測工作。

表3.1-25 核四施工環境監測歷年廠區水質pH監測結果

單位：mg/L

測站名稱 監測時間	辦公室 排水口(1)	辦公室 排水口(2)	宿舍區 排水口	2號排洪渠道	鹽寮一號橋 排洪渠道出口	偵測 極限
放流水標準			6.0~9.0			-
85年10月	6.7	7.1	7.2	-	-	-
85年11月	6.7	7.2	7.2	-	-	-
85年12月	6.4	6.8	7.0	-	-	-
86年1月	6.5	6.8	7.3	-	-	-
86年2月	6.4	7.1	6.8	-	-	-
86年3月	6.8	6.9	7.1	-	-	-
86年4月	6.8	6.8	7.3	-	-	-
86年5月	6.9	6.8	7.3	-	-	-
86年6月	6.5	6.5	6.7	-	-	-
86年7月	6.9	6.7	7.3	-	-	-
86年8月	7.6	6.7	7.7	7.1	7.0	-
86年9月	6.6	6.7	6.7	7.6	7.3	-
86年10月	6.6	6.8	6.8	6.8	7.5	-
86年11月	6.4	6.8	6.7	7.1	7.4	-
86年12月	6.7	7.1	7.0	7.4	7.6	-
87年1月	6.9	6.8	7.3	7.6	7.8	-
87年2月	6.4	6.8	6.3	7.4	7.4	-
87年3月	6.3	7.1	6.9	7.3	7.4	-
87年4月	6.9	6.8	7.5	7.5	7.7	-
87年5月	6.3	6.4	6.8	7.0	7.4	-
87年6月	6.4	6.8	6.7	7.3	7.2	-
87年7月	6.6	6.6	6.8	7.2	7.4	-
87年8月	7.1	6.3	6.9	6.6	6.9	-
87年9月	6.2	6.5	6.0	8.3	7.4	-
87年10月	6.5	7.0	6.5	7.1	7.2	-
87年11月	6.2	6.7	6.7	7.0	7.3	-
87年12月	6.9	7.3	7.4	8.0	7.7	-
88年1月	6.8	6.9	6.7	7.0	7.5	-
88年2月	6.8	7.0	7.2	7.6	7.7	-
88年3月	6.9	6.8	7.4	7.6	7.7	-
88年4月	5.1	5.0	5.5	5.0	5.6	-
88年5月	6.8	6.7	7.2	8.8	8.4	-
88年6月	7.0	6.9	7.2	8.0	7.6	-
88年7月	7.0	7.0	7.6	7.4	7.8	-
88年8月	7.4	7.3	7.5	7.8	8.0	-
88年9月	7.0	6.8	7.2	8.0	7.4	-
88年10月	6.8	7.3	6.9	7.1	7.7	-
88年11月	7.2	7.0	7.7	7.1	7.8	-
88年12月	6.3	7.0	7.3	7.0	7.3	-
89年1月	7.2	7.3	7.7	7.8	7.7	-
89年2月	6.6	7.1	6.9	7.4	7.7	-
89年3月	6.0	6.6	6.5	6.9	7.8	-
89年4月	6.7	7.1	7.3	7.8	7.8	-
89年5月	6.6	7.1	7.3	7.5	7.5	-
89年6月	6.4	7.1	6.9	7.3	7.4	-
89年7月	6.7	7.1	7.1	7.6	7.4	-
89年8月	6.9	7.2	7.2	7.4	7.6	-
89年9月	7.1	7.4	7.5	7.8	7.8	-
89年10月	7.0	6.8	7.5	7.1	7.6	-
89年11月	-	-	-	-	-	-
89年12月	-	-	-	-	-	-
90年1月	-	-	-	-	-	-
90年2月	6.7	7.1	7.2	7.5	7.7	-
90年3月	6.7	6.9	7.3	7.3	7.5	-
90年4月	6.8	7.5	7.1	7.3	8.0	-
90年5月	6.8	7.0	7.5	7.3	7.8	-
90年6月	6.2	6.5	7.0	7.0	7.1	-
90年7月	6.9	6.9	7.2	7.1	8.0	-
90年8月	6.6	6.6	7.7	7.7	8.1	-
90年9月	7.1	6.7	7.0	7.3	8.0	-
90年10月	6.3	7.0	7.0	7.3	7.6	-
90年11月	6.5	7.1	7.5	6.9	7.8	-
90年12月	6.7	6.8	7.1	7.3	7.2	-

表3.1-25 核四施工環境監測歷年廠區水質pH監測結果（續1）

單位：mg/L

測站名稱 監測時間	辦公室 排水口(1)	辦公室 排水口(2)	宿舍區 排水口	2號排洪渠道	鹽寮一號橋 排洪渠道出口	偵測 極限
放流水標準			6.0~9.0			-
91年1月	6.9	7.0	7.1	7.2	9.6	-
91年2月	6.7	7.0	7.1	7.2	8.1	-
91年3月	6.9	7.0	7.4	7.6	7.9	-
91年4月	6.6	6.9	7.0	6.8	7.6	-
91年5月	7.1	7.0	7.3	7.5	8.3	-
91年6月	6.5	6.8	7.0	7.2	8.0	-
91年7月	7.0	7.0	7.4	8.7	8.4	-
91年8月	7.2	7.3	7.7	8.1	7.9	-
91年9月	6.7	7.2	7.5	8.6	7.6	-
91年10月	6.9	6.9	7.3	8.2	8.3	-
91年11月	6.6	6.9	7.0	8.1	8.0	-
91年12月	6.9	6.9	7.2	7.2	7.8	-
92年1月	6.7	6.6	6.8	7.1	7.7	-
92年2月	6.8	6.9	6.9	7.3	8.2	-
92年3月	6.6	6.7	6.8	7.0	7.6	-
92年4月	6.6	6.8	7.3	7.1	6.9	-
92年5月	6.7	6.9	7.5	7.2	7.3	-
92年6月	7.0	7.0	7.5	7.4	7.1	-
92年7月	7.2	7.3	7.7	7.6	8.1	-
92年8月	7.2	7.0	7.1	7.3	7.4	-
92年9月	7.4	7.0	7.4	7.1	7.7	-
92年10月	6.8	6.8	6.8	7.5	8.0	-
92年11月	6.8	7.1	7.2	7.3	7.2	-
92年12月	7.1	7.1	7.3	8.1	7.9	-
93年1月	7.4	7.2	7.6	7.4	7.8	-
93年2月	6.7	7.0	6.8	7.3	7.2	-
93年3月	7.0	6.9	7.3	7.8	8.3	-
93年4月	7.0	6.5	6.7	8.2	7.3	-
93年5月	6.8	6.9	7.0	8.8	7.6	-
93年6月	7.2	5.8	7.6	7.0	7.4	-
93年7月	8.0	7.7	7.7	8.1	6.9	-
93年8月	7.0	6.9	7.3	7.5	6.5	-
93年9月	6.6	7.1	6.8	6.7	7.0	-
93年10月	6.8	6.9	7.5	7.3	7.7	-
93年11月	6.9	6.8	7.2	7.5	7.3	-
93年12月	6.4	6.8	6.4	6.7	8.0	-
94年1月	6.9	6.9	7.4	7.5	7.4	-
94年2月	6.5	7.8	7.3	8.1	8.3	-
94年3月	6.2	6.6	6.9	6.7	7.2	-
94年4月	6.7	6.6	7.2	6.8	7.4	-
94年5月	6.6	6.2	6.9	7.5	7.6	-
94年6月	6.5	6.7	6.9	7.6	7.5	-
94年7月	7.2	7.2	7.5	8.9	7.6	-
94年8月	7.2	7.4	7.3	8.6	8.0	-
94年9月	7.1	7.4	7.3	7.7	7.5	-
94年10月	7.5	7.2	7.5	8.5	7.6	-
94年11月	7.2	7.1	7.2	7.5	7.6	-
94年12月	6.8	7.2	7.0	7.4	7.0	-
95年1月	6.8	6.9	7.0	7.5	7.1	-
95年2月	6.7	7.0	7.2	6.9	7.4	-
95年3月	7.3	7.3	7.5	7.4	7.4	-
95年4月	7.2	7.0	6.8	7.9	7.3	-
95年5月	7.6	7.6	7.8	8.4	8.8	-
95年6月	6.3	6.7	6.9	7.3	7.3	-
95年7月	7.2	7.2	7.5	8.1	7.9	-
95年8月	7.1	7.2	7.5	8.6	7.8	-
95年9月	6.6	7.2	6.9	7.3	7.8	-
95年10月	7.0	7.0	7.3	8.1	7.9	-
95年11月	6.9	6.9	7.4	7.5	7.5	-
95年12月	6.4	6.9	6.7	6.7	6.8	-

表3.1-25 核四施工環境監測歷年廠區水質pH監測結果（續2）

單位：mg/L

測站名稱 監測時間	辦公室 排水口(1)	辦公室 排水口(2)	宿舍區 排水口	2號排洪渠道	鹽寮一號橋 排洪渠道出口	偵測 極限
放流水標準			6.0~9.0			-
96年1月	7.0	7.2	7.1	7.4	7.6	-
96年2月	7.3	6.4	6.6	8.8	6.6	-
96年3月	6.8	6.7	7.4	8.7	7.4	-
96年4月	7.7	7.2	7.2	8.8	7.7	-
96年5月	7.0	7.1	7.6	6.4	7.4	-
96年6月	6.9	7.0	7.1	8.2	7.4	-
96年7月	7.0	7.2	7.3	8.8	7.3	-
96年8月	7.7	7.3	7.3	8.7	7.6	-
96年9月	6.2	6.6	7.3	7.2	6.5	-
96年10月	6.5	7.0	6.7	6.9	7.3	-
96年11月	6.7	7.5	7.2	7.0	6.8	-
96年12月	6.5	6.7	6.7	8.1	6.2	-
97年1月	7.0	7.1	7.3	7.4	6.9	-
97年2月	6.3	7.1	6.2	7.6	6.4	-
97年3月	7.8	7.4	7.3	8.2	7.3	-
97年4月	7.0	7.4	7.7	7.5	7.6	-
97年5月	7.6	7.2	8.2	7.1	7.0	-
97年6月	8.6	7.1	7.2	6.8	7.9	-
97年7月	7.0	6.9	7.0	8.5	7.8	-
97年8月	6.7	7.4	7.0	8.7	7.7	-
97年9月	8.4	7.0	7.0	6.8	7.8	-
97年10月	6.5	7.0	6.9	7.6	7.6	-
97年11月	6.7	7.0	6.8	7.2	7.8	-
97年12月	6.5	7.4	7.0	7.6	7.9	-
98年1月	6.5	7.3	7.0	7.6	7.9	-
98年2月	6.5	6.9	6.6	7.5	7.6	-
98年3月	7.1	7.2	6.7	7.4	7.6	-
98年4月	7.4	6.9	6.9	7.9	7.6	-
98年5月	6.9	7.0	7.0	7.9	7.8	-
98年6月	7.6	7.4	7.2	7.2	7.6	-
98年7月	7.4	7.2	7.6	8.1	8.2	-
98年8月	7.2	6.6	6.9	7.8	7.3	-
98年9月	7.1	7.0	6.8	7.3	7.6	-
98年10月	6.9	6.5	6.5	7.0	7.1	-
98年11月	7.3	7.0	7.1	7.4	7.5	-
98年12月	7.5	7.1	7.0	7.2	7.7	-
99年1月	7.3	7.1	7.0	7.4	8.0	-
99年2月	7.6	7.0	7.1	7.4	7.8	-
99年3月	7.2	7.2	7.2	7.3	7.8	-
99年4月	7.8	7.1	7.3	8.9	7.8	-
99年5月	7.4	7.0	7.2	8.1	7.9	-
99年6月	7.5	7.0	7.3	8.3	8.0	-
99年7月	7.4	7.2	7.1	8.2	7.7	-
99年8月	7.2	7.9	7.4	7.7	7.4	-
99年9月	7.1	7.2	7.3	7.5	7.8	-
99年10月	6.8	6.9	6.7	7.4	8.1	-
99年11月	7.3	7.3	7.1	7.5	7.7	-
99年12月	7.0	7.0	7.2	7.4	7.4	-
100年1月	7.0	7.2	7.6	7.1	7.9	-
100年2月	7.1	7.4	7.2	7.8	7.9	-
100年3月	7.0	7.3	7.2	7.5	7.7	-
100年4月	7.302	7.515	7.555	7.744	7.749	-
100年5月	7.175	7.294	7.471	7.363	7.483	-
100年6月	6.812	7.317	6.876	7.923	7.409	-
歷次平均	6.9	7.0	7.1	7.5	7.6	-

註：1. 2號排洪渠道及鹽寮一號橋排洪渠道出口自86年8月新增。
2.陰影部分表示未符合放流水標準。
3.自89年11月至90年1月因行政院宣布暫停興建核能四廠發電工程，故暫停監測工作。

表3.1-26 核四施工環境監測歷年廠區水質懸浮固體監測結果

單位：mg/L

測站名稱 監測時間	辦公室 排水口(1)	辦公室 排水口(2)	宿舍區 排水口	2號排洪渠道	鹽寮一號橋 排洪渠道出口	偵測 極限
放流水標準	80（流量<50CMD） 50（250>流量>50CMD） 30（流量>250CMD）		30（流量 >250CMD）	30		-
85年10月	2.1	2.6	7.2	-	-	4.0
85年11月	ND	6.0	13.0	-	-	4.0
85年12月	13.0	7.5	5.3	-	-	4.0
86年1月	3.5	6.3	6.4	-	-	2.0
86年2月	2.5	7.7	5.5	-	-	2.0
86年3月	2.3	9.4	10.0	-	-	2.0
86年4月	3.9	6.6	4.0	-	-	2.0
86年5月	ND	9.0	8.6	-	-	2.0
86年6月	58.0	45.0	96.0	-	-	2.0
86年7月	ND	13.0	7.8	-	-	2.0
86年8月	2.6	3.8	14.0	5.9	12.0	2.0
86年9月	3.0	3.0	7.5	2.0	5.5	2.0
86年10月	2.4	4.1	6.0	3.4	3.7	2.0
86年11月	7.8	6.2	8.6	4.0	9.6	2.0
86年12月	ND	4.0	5.8	4.2	4.0	2.0
87年1月	1.6	8.1	11.0	2.1	3.2	4.0
87年2月	3.8	7.9	9.0	5.6	35.0	4.0
87年3月	11.2	9.9	14.3	14.6	50.0	4.0
87年4月	ND	6.0	7.0	5.4	2.8	4.0
87年5月	ND	6.9	9.0	7.5	108.0	4.0
87年6月	11.9	6.9	9.1	4.7	124.0	4.0
87年7月	13.0	39.0	24.0	7.4	272.0	4.0
87年8月	9.4	30.0	12.1	8.0	12.0	4.0
87年9月	4.0	5.6	5.9	5.7	ND	4.0
87年10月	2.8	4.5	5.6	13.2	7.4	4.0
87年11月	9.6	6.6	6.5	37.8	7.5	4.0
87年12月	29.1	5.6	32.8	61.3	8.2	4.0
88年1月	96.0	6.1	8.4	32.2	40.7	4.0
88年2月	94.0	5.1	5.3	48.8	10.2	4.0
88年3月	147.0	7.0	6.8	37.3	35.8	4.0
88年4月	18.5	16.6	7.6	12.7	5.4	4.0
88年5月	4.6	8.2	7.5	6.4	13.3	4.0
88年6月	ND	4.1	10.8	5.8	32.4	4.0
88年7月	3.1	2.1	3.4	5.6	ND	4.0
88年8月	8.2	33.3	46.8	38.6	39.8	4.0
88年9月	12.4	4.8	7.9	22.3	10.8	4.0
88年10月	11.0	7.5	8.7	8.3	4.0	4.0
88年11月	7.0	4.6	14.4	8.5	11.4	4.0
88年12月	ND	9.3	4.6	5.2	8.5	4.0
89年1月	ND	3.0	4.0	ND	8.5	4.0
89年2月	10.0	ND	4.6	5.5	4.5	4.0
89年3月	98.2	7.4	11.9	ND	23.9	4.0
89年4月	ND	4.3	4.6	ND	4.6	4.0
89年5月	2.3	ND	6.2	3.4	ND	4.0
89年6月	5.0	6.3	4.1	4.3	ND	4.0
89年7月	ND	5.6	5.4	ND	17.6	4.0
89年8月	ND	4.2	4.9	8.6	20.5	4.0
89年9月	9.5	ND	6.8	5.0	4.3	4.0
89年10月	7.4	4.6	5.3	19.5	15.0	4.0
89年11月	-	-	-	-	-	4.0
89年12月	-	-	-	-	-	4.0
90年1月	-	-	-	-	-	4.0
90年2月	40.9	16.2	7.9	ND	4.2	4.0
90年3月	4.0	2.0	5.7	ND	ND	4.0

表3.1-26 核四施工環境監測歷年廠區水質懸浮固體監測結果（續1）

單位：mg/L

測站名稱 監測時間	辦公室 排水口(1)	辦公室 排水口(2)	宿舍區 排水口	2號排洪渠道	鹽寮一號橋 排洪渠道出口	偵測 極限
放流水標準	80（流量<50CMD） 50（250>流量>50CMD） 30（流量>250CMD）		30（流量 >250CMD）	30		-
90年4月	2.0	4.8	6.7	ND	4.1	4.0
90年5月	4.6	4.8	4.5	ND	ND	4.0
90年6月	ND	4.7	50.0	107.0	30.5	4.0
90年7月	4.9	4.2	ND	9.1	8.5	4.0
90年8月	ND	4.8	9.1	16.3	ND	4.0
90年9月	12.8	72.1	27.7	141.0	ND	4.0
90年10月	12.3	5.4	7.7	ND	ND	4.0
90年11月	ND	ND	5.8	ND	ND	4.0
90年12月	6.7	25.3	16.9	ND	ND	4.0
91年1月	12.2	ND	7.8	7.2	-(註4)	4.0
91年2月	6.0	ND	24.1	ND	8.7	4.0
91年3月	19.9	ND	9.0	ND	10.5	4.0
91年4月	44.2	8.5	11.1	18.4	19.3	4.0
91年5月	30.9	4.8	ND	15.2	17.9	4.0
91年6月	53.0	8.5	13.5	ND	26.2	4.0
91年7月	8.2	16.2	13.3	12.7	468.0	4.0
91年8月	19.3	7.0	5.8	10.3	19.2	4.0
91年9月	10.5	11.3	16.2	8.4	5.1	4.0
91年10月	9.2	4.6	6.8	5.3	12.7	4.0
91年11月	9.4	4.6	9.0	16.5	29.2	4.0
91年12月	15.3	8.1	2.8	19.9	10.4	4.0
92年1月	15.5	7.4	4.1	21.0	5.8	4.0
92年2月	4.2	ND	7.0	ND	26.0	4.0
92年3月	15.2	28.6	9.7	9.0	-(註4)	4.0
92年4月	7.1	6.5	8.0	ND	ND	4.0
92年5月	8.9	36.0	6.5	11.6	ND	4.0
92年6月	11.7	32.5	15.4	8.7	ND	4.0
92年7月	11.5	11.8	10.9	ND	4.0	4.0
92年8月	ND	ND	4.3	ND	ND	4.0
92年9月	11.0	4.3	4.3	ND	ND	4.0
92年10月	8.20	4.4	7.8	9.4	-(註4)	4.0
92年11月	6.9	ND	ND	ND	4.2	4.0
92年12月	12.4	39.9	4.6	5.2	ND	4.0
93年1月	50.1	8.9	6.2	38.6	ND	1.9
93年2月	4.0	ND	ND	ND	ND	1.9
93年3月	6.4	8.2	ND	ND	ND	1.9
93年4月	33.5	21.0	6.5	9.0	ND	1.9
93年5月	8.2	8.8	10.5	41.5	3.0	1.9
93年6月	20.8	5.0	5.5	5.8	24.0	1.9
93年7月	50.8	11.8	14.5	42.8	39.5	1.9
93年8月	18.5	9.5	13.8	20.0	2.5	1.9
93年9月	4.0	3.5	6.5	5.5	ND	1.9
93年10月	16.2	9.6	10.8	3.0	6.1	1.9
93年11月	4.1	6.4	9.5	2.9	ND	1.9
93年12月	9.6	5.2	10.6	3.7	ND	1.9
94年1月	13.0	15.5	9.5	7.1	11.6	1.0
94年2月	7.8	7.5	8.5	5.0	ND	1.0
94年3月	5.5	6.5	7.2	ND	5.8	1.0
94年4月	8.0	10.0	13.5	8.8	ND	1.0
94年5月	13.7	28.6	19.1	6.8	11.2	1.0
94年6月	9.5	13.0	14.5	3.5	2.5	1.0
94年7月	14.0	16.0	9.2	11.0	2.3	1.0
94年8月	12.5	10.0	7.5	4.5	1.5	1.0
94年9月	3.5	5.5	5.0	7.8	3.0	1.0
94年10月	6.8	171.0	8.2	23.8	6.8	1.0
94年11月	14.2	16.0	8.6	188.0	ND	1.0
94年12月	3.3	4.8	7.8	4.5	3.7	1.0

表3.1-26 核四施工環境監測歷年廠區水質懸浮固體監測結果（續2）

單位：mg/L

測站名稱 監測時間	辦公室 排水口(1)	辦公室 排水口(2)	宿舍區 排水口	2號排洪渠道	鹽寮一號橋 排洪渠道出口	偵測 極限
放流水標準	80（流量<50CMD） 50（250>流量>50CMD） 30（流量>250CMD）		30（流量 >250CMD）	30		-
95年1月	9.4	81.8	10.2	4.3	1.5	1.0
95年2月	8.1	15.8	12.0	ND	ND	1.0
95年3月	28.2	24.0	16.8	38.2	9.0	1.0
95年4月	8.8	7.0	21.2	9.0	3.5	1.0
95年5月	4.2	10.3	10.2	17.5	ND	1.0
95年6月	7.8	6.5	11.5	9.8	1.5	1.0
95年7月	10.2	5.0	9.5	37.0	ND	1.0
95年8月	12.0	4.0	12.5	58.5	ND	1.0
95年9月	ND	84.8	ND	ND	ND	1.0
95年10月	5.0	4.5	4.5	13.2	ND	1.0
95年11月	7.2	5.5	3.5	13.8	ND	1.0
95年12月	2.5	11.0	5.4	6.2	ND	1.0
96年1月	16.0	2.8	4.8	11.2	ND	1.0
96年2月	17.8	10.2	8.2	7.8	ND	1.0
96年3月	43.8	17.2	21.8	36.5	ND	1.0
96年4月	547	172	11.0	27.5	ND	1.0
96年5月	8.1	15.8	9.5	26.0	5.5	1.0
96年6月	7.5	2.2	19.0	4.8	28.8	1.0
96年7月	4.8	14	13.2	32.8	ND	1.0
96年8月	15.5	5.5	17.5	17.0	ND	1.0
96年9月	12.5	9.1	9.5	7.7	1.5	1.0
96年10月	4.5	2.8	17.0	1.5	1.3	1.0
96年11月	7.5	4.5	8.2	6.5	8.3	1.0
96年12月	7.3	6.1	22.5	12.5	10.1	1.0
97年1月	5.5	20.0	13.5	10.6	11.0	1.0
97年2月	5.5	4.0	11.0	8.4	3.0	1.0
97年3月	41.0	79.5	10.8	29.0	6.2	1.0
97年4月	8.5	7.0	21.5	4.7	3.5	1.0
97年5月	33.5	33.5	37.5	6.1	5.5	1.0
97年6月	39.0	65.0	36.5	19.5	2.0	1.0
97年7月	4.7	16	11.5	3.7	1.7	1.0
97年8月	ND	17.5	13.5	15.5	ND	1.0
97年9月	2.7	41.0	9.8	13.5	1.6	1.0
97年10月	2.0	3.5	8.7	2.5	3.0	1.0
97年11月	10.2	7.3	7.5	9.0	2.0	1.0
97年12月	8.2	13.5	11.0	12.0	ND	1.0
98年1月	1.5	4.5	7.6	10.3	ND	1.0
98年2月	3.8	11.6	10.8	28.5	ND	1.0
98年3月	11.8	70.5	7.6	3.8	ND	1.0
98年4月	28.8	43.0	41.0	28.0	ND	1.0
98年5月	15.0	11.0	11.2	6.6	ND	1.0
98年6月	29.0	2.9	13.7	11.6	ND	1.0
98年7月	39.5	6.0	9.2	4.5	15.4	1.0
98年8月	16.1	2.4	8.9	13.0	11.3	1.0
98年9月	6.5	13.0	5.8	7.0	1.2	1.0

表3.1-26 核四施工環境監測歷年廠區水質懸浮固體監測結果（續3）

單位：mg/L

測站名稱 監測時間	辦公室 排水口(1)	辦公室 排水口(2)	宿舍區 排水口	2號排洪渠道	鹽寮一號橋 排洪渠道出口	偵測 極限
放流水標準	80（流量<50CMD） 50（250>流量>50CMD） 30（流量>250CMD）		30（流量 >250CMD）	30		-
98年10月	17.1	5.1	3.8	2.5	ND	1.0
98年11月	13	4.7	7.4	2.0	ND	1.0
98年12月	17.4	4.3	6.5	19.5	ND	1.0
99年1月	23	1.6	5.1	2.9	ND	1.0
99年2月	42	16.0	9.2	8.0	ND	1.0
99年3月	6.3	4.0	13.5	3.2	ND	1.0
99年4月	18	5.3	4.1	8.0	ND	1.0
99年5月	10.2	4.8	9.1	21.6	ND	1.0
99年6月	48	35.0	36.5	5.9	ND	1.0
99年7月	35.2	35.8	38.2	2.4	ND	1.0
99年8月	34.8	78.8	36.3	5.3	4.5	1.0
99年9月	35.9	33.6	33.9	1.5	2.2	1.0
99年10月	35.4	36.1	35.0	2.5	ND	1.0
99年11月	9.1	2.7	4.1	1.0	ND	1.0
99年12月	3.8	2.0	8.0	1.1	ND	1.0
100年1月	14.5	5.5	5.3	3.0	ND	1.0
100年2月	1.4	2.1	14.2	1.5	ND	1.0
100年3月	1.6	1.2	6.2	1.2	ND	1.0
100年4月	2.9	2.8	16.8	1.8	3.0	1.0
100年5月	5.5	2.8	13.1	2.0	2.1	1.0
100年6月	4.9	6.5	8.9	ND	7.2	1.0
歷次平均	17.4	14.7	11.4	13.4	13.4	-

註：1. 2號排洪渠道及鹽寮一號橋排洪渠道出口自86年8月新增。
2. ND表於儀器偵測極限，求歷年平均值時以1/2儀器偵測極限值計算；陰影部分表示未符合放流水標準。
3.自89年11月至90年1月因行政院宣布暫停興建核能四廠發電工程，故暫停監測工作。
4.鹽寮一號橋排洪渠道出口91/1、92/3及92/10採樣時因施工區排水量甚小，水深不足，不慎擾動底層淤泥，故結果不具代表性而不予列入。

表3.1-27 核四施工環境監測歷年廠區水質生化需氧量監測結果

單位：mg/L

測站名稱 監測時間	辦公室 排水口(1)	辦公室 排水口(2)	宿舍區 排水口	2號排洪渠道	鹽寮一號橋 排洪渠道出口	偵測 極限
放流水標準	80（流量<50CMD） 50（250>流量>50CMD） 30（流量>250CMD）		30（流量 >250CMD）	30		-
85年10月	1.0	2.6	7.7	-	-	1.0
85年11月	3.4	8.2	8.4	-	-	1.0
85年12月	ND	1.5	2.7	-	-	1.0
86年1月	ND	1.6	5.6	-	-	2.0
86年2月	ND	1.4	1.9	-	-	2.0
86年3月	ND	2.2	5.3	-	-	2.0
86年4月	ND	1.2	1.3	-	-	2.0
86年5月	ND	1.0	4.1	-	-	2.0
86年6月	5.6	6.6	14.0	-	-	2.0
86年7月	ND	1.0	6.0	-	-	2.0
86年8月	3.8	5.0	15.0	4.4	3.9	2.0
86年9月	ND	1.9	2.1	ND	ND	2.0
86年10月	1.4	1.4	3.6	ND	ND	2.0
86年11月	ND	2.0	3.9	ND	ND	2.0
86年12月	ND	2.5	6.7	2.3	1.2	2.0
87年1月	2.8	2.1	7.8	ND	ND	1.0
87年2月	2.3	ND	4.0	ND	1.2	1.0
87年3月	1.6	4.1	3.9	ND	2.3	1.0
87年4月	ND	16.4	4.8	ND	ND	1.0
87年5月	4.3	3.2	6.9	1.4	ND	1.0
87年6月	ND	1.1	3.1	ND	1.2	1.0
87年7月	1.2	11.8	11.2	1.8	1.1	1.0
87年8月	3.3	1.5	1.1	4.5	1.1	1.0
87年9月	2.8	2.5	2.9	2.5	2.5	1.0
87年10月	3.3	1.8	2.2	2.2	ND	1.0
87年11月	1.6	1.8	3.0	1.6	ND	1.0
87年12月	4.4	5.8	7.5	9.1	2.0	1.0
88年1月	1.8	ND	ND	ND	ND	1.0
88年2月	ND	2.2	5.3	1.4	ND	1.0
88年3月	1.8	1.4	2.2	2.2	ND	1.0
88年4月	2.4	5.0	5.0	1.6	1.3	1.0
88年5月	2.4	2.4	7.4	1.6	1.7	1.0
88年6月	1.4	3.6	6.8	ND	5.6	1.0
88年7月	1.4	2.2	6.4	1.1	1.5	1.0
88年8月	1.6	10.0	24.9	<2	4.6	1.0
88年9月	ND	1.6	22.2	1.7	<1.5	1.0
88年10月	2.2	2.2	ND	ND	ND	1.0
88年11月	ND	ND	8.4	ND	ND	1.0
88年12月	ND	1.6	2.2	ND	ND	1.0
89年1月	ND	1.8	2.8	ND	ND	1.0
89年2月	ND	3.0	3.8	ND	ND	1.0
89年3月	2.8	ND	15.3	ND	ND	1.0
89年4月	ND	ND	ND	ND	ND	1.0
89年5月	ND	ND	ND	ND	ND	1.0
89年6月	ND	ND	ND	ND	ND	1.0
89年7月	ND	ND	6.0	ND	ND	1.0
89年8月	ND	ND	ND	ND	ND	1.0
89年9月	ND	ND	7.0	ND	ND	1.0
89年10月	15.5	ND	7.3	ND	ND	1.0
89年11月	-	-	-	-	-	1.0
89年12月	-	-	-	-	-	1.0
90年1月	-	-	-	-	-	1.0
90年2月	6.4	ND	8.4	ND	ND	1.0
90年3月	4.9	ND	9.0	ND	ND	1.0

表3.1-27 核四施工環境監測歷年廠區水質生化需氧量監測結果（續1）

單位：mg/L

測站名稱 監測時間	辦公室 排水口(1)	辦公室 排水口(2)	宿舍區 排水口	2號排洪渠道	鹽寮一號橋 排洪渠道出口	偵測 極限
放流水標準	80（流量<50CMD） 50（250>流量>50CMD） 30（流量>250CMD）		30（流量 >250CMD）	30		-
90年4月	ND	ND	ND	ND	ND	1.0
90年5月	ND	ND	5.8	ND	ND	1.0
90年6月	ND	ND	3.3	ND	ND	1.0
90年7月	ND	ND	ND	ND	ND	1.0
90年8月	2.2	2.2	17.1	4.5	ND	1.0
90年9月	ND	ND	9.5	ND	ND	1.0
90年10月	ND	ND	4.5	ND	ND	1.0
90年11月	ND	ND	6.5	ND	ND	1.0
90年12月	1.8	3.7	9.2	ND	ND	1.0
91年1月	ND	3.1	2.2	ND	7.6	1.0
91年2月	ND	1.6	2.2	ND	ND	1.0
91年3月	ND	3.0	10.2	3.8	ND	1.0
91年4月	ND	2.3	19.8	6.9	ND	1.0
91年5月	ND	4.4	5.6	ND	ND	1.0
91年6月	ND	ND	4.2	ND	ND	1.0
91年7月	ND	2.5	4.6	ND	ND	1.0
91年8月	6.3	ND	10.3	5.4	ND	1.0
91年9月	ND	ND	14.9	ND	ND	1.0
91年10月	ND	8.1	4.7	ND	ND	1.0
91年11月	ND	ND	ND	3.4	ND	1.0
91年12月	3.3	ND	7.1	ND	13.1	1.0
92年1月	ND	1.6	3.0	ND	1.7	1.0
92年2月	ND	3.6	7.1	ND	ND	1.0
92年3月	7.8	ND	29.4	5.0	4.3	1.0
92年4月	8.2	6.1	8.8	ND	ND	1.0
92年5月	ND	ND	3.9	ND	ND	1.0
92年6月	5.4	3.6	22.1	3.2	ND	1.0
92年7月	8.00	ND	7.60	ND	ND	1.0
92年8月	ND	ND	ND	3.3	ND	1.0
92年9月	4.8	6.1	29.3	5.1	ND	1.0
92年10月	ND	ND	3.6	ND	ND	1.0
92年11月	ND	ND	ND	ND	ND	1.0
92年12月	6.8	3.5	ND	ND	ND	1.0
93年1月	ND	5.1	6.7	4.5	ND	1.0
93年2月	ND	ND	5.5	ND	ND	1.0
93年3月	6.7	5.2	21.1	ND	ND	1.0
93年4月	11.4	2.3	11.3	ND	ND	1.0
93年5月	ND	ND	6.4	ND	ND	1.0
93年6月	5.3	2.4	8.3	ND	2.9	1.0
93年7月	ND	4.6	9.6	2.4	2.4	1.0
93年8月	7.1	8.0	17.0	5.7	ND	1.0
93年9月	2.2	2.9	4.8	ND	11.9	1.0
93年10月	ND	ND	6.6	ND	2.9	1.0
93年11月	2.0	ND	8.3	2.8	ND	1.0
93年12月	ND	ND	ND	ND	3.3	1.0
94年1月	7.4	2.8	9.4	3.8	3.0	1.0
94年2月	ND	4.0	3.6	ND	ND	1.0
94年3月	3.2	ND	3.7	3.1	2.8	1.0
94年4月	8.2	3.9	10.5	ND	ND	1.0
94年5月	ND	ND	5.3	ND	ND	1.0
94年6月	8.5	4.7	10.0	3.4	ND	1.0
94年7月	5.3	4.6	17.3	ND	ND	1.0
94年8月	7.2	9.3	12.2	2.1	2.6	1.0
94年9月	3.1	3.5	5.1	7.2	3.5	1.0

表3.1-27 核四施工環境監測歷年廠區水質生化需氧量監測結果（續2）

單位：mg/L

測站名稱 監測時間	辦公室 排水口(1)	辦公室 排水口(2)	宿舍區 排水口	2號排洪渠道	鹽寮一號橋 排洪渠道出口	偵測 極限
放流水標準	80（流量<50CMD） 50（250>流量>50CMD） 30（流量>250CMD）		30（流量 >250CMD）	30		-
94年10月	3.8	8.3	7.1	3.6	ND	1.0
94年11月	6.0	6.3	4.3	1.8	1.0	1.0
94年12月	1.6	4.4	2.2	1.6	1.1	1.0
95年1月	1.9	1.5	5.7	1.0	2.0	1.0
95年2月	1.0	ND	6.3	1.3	ND	1.0
95年3月	ND	ND	ND	ND	ND	1.0
95年4月	2.2	2.6	8.5	1.2	ND	1.0
95年5月	1.4	12.0	2.4	ND	ND	1.0
95年6月	3.3	4.7	4.9	1.3	ND	1.0
95年7月	1.4	1.6	11.0	1.5	ND	1.0
95年8月	8.7	2.0	11.3	9.2	ND	1.0
95年9月	1.2	3.0	1.3	ND	ND	1.0
95年10月	2.6	4.4	2.6	1.2	ND	1.0
95年11月	5.2	1.8	4.9	1.2	3.6	1.0
95年12月	1.6	6.4	2.5	1.9	1.2	1.0
96年1月	5.0	1.8	ND	ND	ND	1.0
96年2月	7.90	7.50	5.60	4.30	4.00	1.0
96年3月	8.40	3.80	9.60	ND	2.00	1.0
96年4月	25.70	11.40	9.80	3.30	ND	1.0
96年5月	3.6	ND	10.5	ND	ND	1.0
96年6月	4.00	12.10	6.5	ND	2.7	1.0
96年7月	3.10	5.3	11.80	3.60	ND	1.0
96年8月	17.30	3.60	20.8	3.50	ND	1.0
96年9月	5.00	2.70	13.1	3.00	3.00	1.0
96年10月	ND	ND	2.9	ND	ND	1.0
96年11月	3.9	ND	3.8	4.1	ND	1.0
96年12月	3.8	2.8	4.7	3.2	ND	1.0
97年1月	4.1	3.1	8	2.1	9.6	1.0
97年2月	ND	ND	4.8	2.2	ND	1.0
97年3月	ND	5.2	ND	ND	ND	1.0
97年4月	ND	ND	4.3	ND	ND	1.0
97年5月	ND	ND	3.5	ND	ND	1.0
97年6月	ND	3.2	3.7	ND	ND	1.0
97年7月	2.4	ND	6.8	3.1	ND	1.0
97年8月	2.8	4.0	8.6	4.0	ND	1.0
97年9月	ND	7.5	ND	3.9	ND	1.0
97年10月	ND	ND	13.5	ND	ND	1.0
97年11月	4.2	ND	ND	ND	ND	1.0
97年12月	4.4	ND	8.1	ND	ND	1.0
98年1月	ND	ND	6.3	ND	ND	1.0
98年2月	5.2	ND	5	ND	ND	1.0
98年3月	16.20	1.3	ND	ND	ND	1.0
98年4月	28	ND	8.5	3.00	ND	1.0
98年5月	1.3	ND	6.20	ND	ND	1.0
98年6月	23	1.80	7.4	6.80	ND	1.0
98年7月	3.6	1.1	8.7	4.1	1.2	1.0
98年8月	7.5	1.4	9.5	ND	ND	1.0
98年9月	7.5	1.9	4	4.2	ND	1.0

表3.1-27 核四施工環境監測歷年廠區水質生化需氧量監測結果（續3）

單位：mg/L

測站名稱 監測時間	辦公室 排水口(1)	辦公室 排水口(2)	宿舍區 排水口	2號排洪渠道	鹽寮一號橋 排洪渠道出口	偵測 極限
放流水標準	80（流量<50CMD） 50（250>流量>50CMD） 30（流量>250CMD）		30（流量 >250CMD）	30		-
98年10月	17.0	2.0	3.4	ND	ND	1.0
98年11月	10.3	ND	4.3	ND	ND	1.0
98年12月	17.5	ND	5.2	ND	ND	1.0
99年1月	20.7	ND	ND	ND	ND	1.0
99年2月	37.1	2	3.8	1.80	ND	1.0
99年3月	ND	3.2	10.6	ND	ND	1.0
99年4月	49.3	1.3	13.2	7.3	ND	1.0
99年5月	14.9	5	8.3	2.50	ND	1.0
99年6月	21.7	ND	4.7	ND	ND	1.0
99年7月	37.8	ND	24.2	ND	ND	1.0
99年8月	24.4	5.3	39.7	9.9	ND	1.0
99年9月	15.8	ND	19	ND	ND	1.0
99年10月	6.7	2.4	4.5	2.50	ND	1.0
99年11月	13.5	ND	5.4	1.0	ND	1.0
99年12月	4.5	6.3	9.0	1.1	ND	1.0
100年1月	3	1.1	3.4	1.7	ND	1.0
100年2月	1.3	ND	15.3	ND	ND	1.0
100年3月	2.7	ND	12.8	ND	ND	1.0
100年4月	2.4	1.4	11.5	ND	ND	1.0
100年5月	3.4	ND	6.4	ND	ND	1.0
100年6月	2.9	1.6	4.9	4.3	3.4	1.0
歷次平均	4.6	3.0	6.9	1.9	1.5	1.0

註：1. 2號排洪渠道及鹽寮一號橋排洪渠道出口自86年8月新增。

2. ND表於儀器偵測極限，求歷年平均值時以1/2儀器偵測極限值計算；陰影部分表示未符合放流水標準。

3.自89年11月至90年1月因行政院宣布暫停興建核能四廠發電工程，故暫停監測工作。

表3.1-28 核四施工環境監測歷年與本季平均地下水水位標高調查結果比較表

單位：公尺

監測井編號		2	3	4	5	6	7	8	9	10	11	12	13
監測井名稱		GM2	GM3-1	GM6-1	P5-1	P8-1/P8-1'	GM9	GM10	GM11	GM12（註5）	GM13	GM7	GM14-1
地面標高		9.92	—	5.93	—	—	16.71	18.09	42.30	43.56	55.25	19.49	—
井頂標高		10.42	9.530	6.43	12.139	20.583	17.21	18.58	42.89	44.00	55.77	19.96	12.69
本季	100年4月平均	10.07	6.73	1.94	5.89	1.24	13.89	1.00	28.56	33.01	41.23	10.39	7.46
	100年5月平均	10.23	6.66	1.80	6.29	18.37	13.93	0.85	28.43	33.66	42.99	11.08	7.71
	100年6月平均	10.19	8.72	2.03	6.28	17.23	13.60	0.78	28.84	33.43	41.50	10.88	7.37
去年同期	99年4月平均	10.19	6.60	—	5.59	12.23	13.84	0.86	28.67	32.87	42.01	10.81	7.70
	99年5月平均	10.17	6.58	—	5.39	12.29	13.72	0.69	28.24	33.15	39.14	11.00	7.70
	99年6月平均	10.36	6.69	—	6.38	12.42	14.74	0.69	29.24	34.12	43.62	11.36	7.93
歷年第2季季平均值	82年	—	—	—	—	—	—	—	—	—	—	—	—
	83年	—	—	3.96	—	—	14.05	1.02	29.04	31.27	38.87	12.70	—
	84年	—	—	2.90	—	—	13.81	0.63	28.36	31.27	40.57	11.80	—
	85年	—	—	3.07	—	—	13.86	0.81	28.86	31.08	43.11	11.65	—
	86年	—	—	3.47	—	—	13.82	1.03	29.54	32.15	44.43	12.38	—
	87年	—	—	2.92	—	—	13.69	0.87	24.84	31.41	40.35	11.85	—
	88年	—	—	3.60	—	—	13.57	0.91	27.05	31.48	42.62	12.18	—
	89年	10.05	—	3.91	—	—	13.77	1.04	27.88	32.08	43.86	12.34	—
	90年	9.98	—	3.24	—	—	13.98	1.26	26.57	32.73	44.98	11.59	—
	91年	10.15	6.58	2.18	0.02	12.40	13.74	0.86	26.05	32.42	44.65	4.88	7.02
	92年	9.75	6.64	2.00	0.64	12.67	13.64	0.73	24.69	32.07	43.43	5.83	7.69
	93年	10.29	6.89	2.22	0.92	12.85	13.97	0.88	28.05	33.31	43.40	6.42	7.96
	94年	10.34	6.97	2.50	2.22	13.04	14.37	1.08	29.26	34.75	46.76	7.44	6.20
	95年	10.41	6.73	2.39	5.42	13.08	14.20	0.85	29.20	34.49	46.39	8.79	8.08
	96年	10.39	7.87	2.58	2.91	11.28	13.88	0.88	28.81	32.77	45.70	9.27	6.61
	97年	10.09	6.67	3.16	3.79	11.06	13.17	1.08	28.82	33.58	45.49	9.64	6.99
	98年	9.82	6.63	3.40	5.64	12.05	13.75	0.87	28.64	33.50	41.38	10.00	7.44
	99年	10.24	6.62	—	5.79	12.31	14.10	0.75	28.72	33.38	41.59	11.06	7.77
核四環評平均測值		—	—	4.03	—	—	13.83	1.35	28.58	31.66	42.28	12.14	—

註：1.核四環評報告平均值係整理自「核能四廠第1、2號機發電計畫環境影響評估報告」，資料統計時間自76年10月至 78年11月;82年至97年平均系整理自本監測計畫歷次測值

2.GM2監測井之水位自89年1月起新增，故無82~88年資料。

3.P8監測井自90/4/20因坍孔暫停監測，而GM14監測井因填孔自91/1/10廢棄，該兩井自91/8/27新井完成後（分別為P8-1及GM14-1）重新監測。

4.GM3監測井因設置於私人土地上，於新井GM3-1設置完成後於91/8/27移至新井進行監測，另P5-1監測井設於原P5監測井附近，亦同時監測其水位變化。

5.GM6監測井因永久圍籬施工，99年3月8日剷除，並於99年11月於GM6-1監測井持續監測。

6.P8-1監測井因原設置坡面滑動，造成監測井損毀，於100年4月起，於P8-1'監測井持續監測。

表 3.1-29 核四施工環境監測地下水水質歷年與本季 pH 監測結果表

水質項目＼監測井	監測時間		GM2	GM3-1	GM6-1	P5-1	P8-1'	GM9	GM10	GM11	GM12	GM13	GM7	GM14-1
pH	本季	100年4月	6.750	6.264	7.654	6.522	7.471	5.743	7.731	6.262	6.119	5.898	7.728	7.000
		100年5月	6.547	6.198	7.654	6.692	7.244	5.742	7.624	6.324	6.071	6.047	7.755	6.993
		100年6月	6.558	6.212	7.624	6.496	6.82	5.676	7.512	6.255	5.854	5.907	7.523	6.923
	去年	99年 1月	6.6	6.2	6.2	6.5	6.9	5.6	7.6	6.2	5.2	6.0	7.7	7.0
		99年 2月	6.6	6.1	6.3	6.4	7.0	5.9	7.6	6.2	5.6	5.4	7.5	7.0
		99年 3月	6.6	6.5	6.2	6.5	6.9	5.6	7.6	6.2	6.0	6.0	7.9	7.0
		99年 4月	6.6	6.2	6.5	6.5	7.1	5.8	7.6	6.3	6.2	6.0	7.5	7.0
		99年 5月	6.7	6.2	-	6.6	7.2	5.8	7.6	6.4	6.1	6.1	7.6	7.0
		99年 6月	6.7	6.2	-	6.4	7.1	5.7	7.6	6.4	5.6	5.8	7.5	7.0
		99年 7月	6.6	6.1	-	6.4	7.0	5.7	7.6	6.3	6.0	5.9	7.6	7.0
		99年 8月	6.6	6.1	-	6.5	7.1	5.8	7.6	6.2	6.2	6.0	7.6	7.1
		99年 9月	6.7	6.2	-	6.6	7.0	5.9	7.3	6.4	5.6	5.8	7.6	7.0
		99年10月	6.600	6.100	-	6.300	7.100	5.600	7.500	6.000	5.000	5.500	7.400	6.900
		99年11月	6.645	6.135	7.623	6.402	7.047	5.637	7.487	6.179	5.169	5.750	7.460	6.873
		99年12月	6.590	6.142	7.606	6.174	7.073	5.565	7.625	6.267	5.427	5.722	7.581	6.906
	歷年	82 年平均	-	5.70	6.47	7.30	-	6.04	7.52	6.28	5.94	6.02	7.84	-
		83 年平均	-	5.77	5.98	7.19	-	5.59	7.50	6.13	5.88	5.70	7.80	-
		84 年平均	-	5.91	6.70	7.48	-	5.85	7.73	6.21	5.85	5.72	8.16	-
		85 年平均	-	5.86	6.55	7.19	-	5.79	7.78	6.51	5.77	5.74	8.60	-
		86 年平均	-	5.87	6.33	7.19	-	5.85	7.66	6.34	5.82	5.50	8.54	-
		87 年平均	-	5.78	6.36	7.15	-	5.59	7.67	5.76	5.53	5.42	8.58	-
		88 年平均	-	5.93	6.02	6.83	-	5.83	7.67	6.51	5.73	5.39	8.23	-
		89 年平均	6.80	5.83	6.12	7.26	-	5.61	7.69	6.06	5.51	5.48	8.57	-
		90 年平均	6.42	5.90	6.05	7.24	-	5.75	7.61	6.21	5.56	5.55	7.99	-
		91 年平均	6.48	5.89	5.71	6.94	7.49	5.64	7.63	6.37	5.64	5.58	7.42	6.76
		92 年平均	6.69	6.11	5.75	6.75	6.97	5.79	7.69	6.52	5.80	5.85	7.35	6.91
		93 年平均	6.24	5.93	5.55	6.35	6.81	5.48	7.58	6.32	5.57	5.51	7.37	6.78
		94 年平均	6.43	6.01	5.49	6.40	6.41	5.64	7.34	5.65	5.13	5.28	7.41	6.78
		95年平均	6.68	6.22	5.99	6.47	6.45	5.71	7.51	5.43	5.27	5.82	7.36	7.07
		96年平均	6.57	5.86	5.94	6.48	6.59	5.59	7.30	5.38	5.21	5.73	7.74	6.83
		97 年平均	6.7	6.0	6.3	6.6	6.6	5.7	7.4	5.6	5.4	5.8	7.6	7.05
		98 年平均	6.4	6.0	6.3	6.5	7.0	5.7	7.5	5.9	5.6	5.8	7.4	6.9
		99 年平均	6.6	6.2	6.7	6.4	7.0	5.7	7.6	6.3	5.7	5.8	7.6	7.0
	核四環評平均測值		-	6.04	6.10	7.25	-	7.54	6.07	7.56	6.02	6.24	8.01	6.40

註：1.核四環評平均測值係摘錄自「核能四廠第 1、2 號機發電計畫環境影響評估報告」（80 年 11 月）；82～98 年平均測值係整理本監測報告歷次測值。
2.GM2 監測井之水位自 89 年 1 月起新增，故無 82~88 年年資料。3.P8 監測井自 90/4/20 因坍孔暫停監測，而 GM14 監測井因填孔自 91/1/10 廢棄，該兩井自 91/8/27 新井完成後（分別為 P8-1 及 GM14-1）恢復監測。4.GM3 監測井因設置於私人土地上，於新井 GM3-1 設置完成後於 91/8/27 移至新井進行監測，另 P5-1 監測井設於原 P5 監測井附近，亦於 91/8 起移至新井進行水質監測；GM6 因永久圍籬施工損毀，於原監測井附近設置新井 GM6-1，並於 99/11 移至新井進行監測。2.地下水 P8-1 監測井因原山坡設置位置坡面滑動，造成監測井毀壞，於原監測井附近設置新井 GM8-1'，並於 100/4 移至新井進行監測。

表 3.1-30 核四施工環境監測地下水水質歷年與本季導電度監測結果表

水質項目＼監測井	監測時間		GM2	GM3-1	GM6-1	P5-1	P8-1'	GM9	GM10	GM11	GM12	GM13	GM7	GM14-1
導電度 (μmho/cm)	本季	100年4月	226	456	456	393	436	124	1450	227	259	162	806	792
		100年5月	230	439	463	445	402	127	1440	245	326	179	809	749
		100年6月	227	486	452	403	342	125	1560	224	277	170	801	770
	去年	99年 1月	229	446	1120	373	379	128	1420	208	168	139	812	794
		99年 2月	224	426	991	329	400	125	1460	226	232	113	779	823
		99年 3月	226	463	1030	375	394	129	851	235	252	170	844	843
		99年 4月	233	448	994	397	410	141	1360	237	313	178	782	785
		99年 5月	234	456	-	386	417	137	1160	228	274	170	803	849
		99年 6月	228	439	-	371	418	132	1390	250	210	128	794	801
		99年 7月	230	449	-	379	427	138	1470	234	301	162	821	866
		99年 8月	231	437	-	396	415	147	1470	248	322	191	812	817
		99年 9月	222	454	-	259	403	149	1380	251	248	155	792	800
		99年10月	230	451	-	345	444	141	1160	187	172	128	818	851
		99年11月	228	452	412	370	420	128	1090	225	159	150	827	867
		99年12月	224	439	468	367	432	119	1300	220	197	141	793	860
	歷年	82 年平均	-	203	412	480	-	251	1113	259	231	212	763	-
		83 年平均	-	283	317	538	-	161	1368	272	221	214	694	-
		84 年平均	-	176	286	617	-	144	1138	307	229	256	598	-
		85 年平均	-	182	307	635	-	147	712	259	186	183	557	-
		86 年平均	-	170	263	702	-	162	1593	264	187	166	643	-
		87 年平均	-	142	253	641	-	123	1302	217	177	176	652	-
		88 年平均	-	173	209	752	-	113	1820	221	174	153	753	-
		89 年平均	277	146	282	659	-	101	1546	377	125	134	809	-
		90 年平均	209	162	239	586	-	190	1735	396	234	137	730	-
		91 年平均	207	301	464	505	456	119	1681	370	154	139	614	660
		92 年平均	207	448	1147	381	451	121	1358	368	167	137	688	816
		93 年平均	209	432	1139	360	420	123	890	256	144	129	721	912
		94 年平均	218	421	1063	537	427	181	986	157	133	136	744	835
		95 年平均	227	385	798	336	364	131	589	181	148	136	741	693
		96 年平均	225	329	666	333	307	138	602	147	147	135	824	727
		97 年平均	261	290	679	303	306	116	636	122	152	113	771	651
		98 年平均	230	407	943	375	400	147	1391	205	232	142	775	838
		99 年平均	228	447	836	362	413	135	1293	229	237	152	806	830
	核四環評平均測值		-	164	141	427	-	260	139	757	157	221	701	-

註：1.核四環評平均測值係摘錄自「核能四廠第 1、2 號機發電計畫環境影響評估報告」（80 年 11 月）；82～98 年平均測值係整理本監測報告歷次測值。
2.GM2 監測井之水位自 89 年 1 月起新增，故無 82~88 年年資料。3.P8 監測井自 90/4/20 因坍孔暫停監測，而 GM14 監測井因填孔自 91/1/10 廢棄，該兩井自 91/8/27 新井完成後（分別為 P8-1 及 GM14-1）恢復監測。4.GM3 監測井因設置於私人土地上，於新井 GM3-1 設置完成後於 91/8/27 移至新井進行監測，另 P5-1 監測井設於原 P5 監測井附近，亦於 91/8 起移至新井進行水質監測；GM6 因永久圍籬施工損毀，於原監測井附近設置新井 GM6-1，並於 99/11 移至新井進行監測。2.地下水 P8-1 監測井因原山坡設置位置坡面滑動，造成監測井毀壞，於原監測井附近設置新井 GM8-1'，並於 100/4 移至新井進行監測。

表 3.1-31 核四施工環境監測地下水水質歷年與本季氯鹽監測結果表

水質項目＼監測井	監測時間		GM2	GM3-1	GM6-1	P5-1	P8-1'	GM9	GM10	GM11	GM12	GM13	GM7	GM14-1
氯鹽 (mg/L)	本季	100年4月	26.7	22.8	25.1	32.7	31.7	24	324	20.4	23.5	20.9	24.8	27.1
		100年5月	24.7	21.3	23.9	31.1	30.2	22.6	303	19.1	23.3	20	23.8	25.5
		100年6月	27	23.1	26.2	32.8	30.4	23.6	355	20.4	24.7	21	23.7	25.4
	去年	99年 1月	25.9	24.5	40.2	31.3	36.4	26.1	323.0	19.6	26.8	19.7	24.9	28.3
		99年 2月	25.3	24.4	30.8	30.5	36.4	24.5	321.0	19.3	25.3	19.9	23.7	27.6
		99年 3月	24.7	24.5	43.5	30.2	34.5	24.4	137.0	18.9	24.8	21.4	23.4	26.3
		99年 4月	24.0	23.8	38.0	28.6	34.5	24.8	271.0	19.1	24.3	18.9	23.6	25.0
		99年 5月	24.8	24.3	-	31.7	36.0	25.5	346.0	19.9	24.8	19.2	24.0	26.5
		99年 6月	24.6	23.9	-	29.5	36.0	24.2	290.0	19.3	25.4	18.1	26.1	25.3
		99年 7月	24.8	23.4	29.8	36.4	24.5	289	19.1	25.6	19.4	24.4	26.8	25.3
		99年 8月	26.4	23.0	28.2	32.3	21.6	291	18.2	26.9	20.4	24.8	27.0	27.1
		99年 9月	27.0	24.3	21.1	33.9	24.5	290	20.4	27.5	20.7	24.9	25.5	26.7
		99年10月	27.4	25.2	-	33.0	42.7	25.0	245	21.1	26.5	20.5	25.1	25.6
		99年11月	25.6	23.1	22.3	31.9	47.5	21.8	163	21.0	25.7	20.5	24.0	24.5
		99年12月	26.6	23.5	24.2	31.5	45.2	23.2	264	19.6	23.1	20.2	23.6	24.7
	歷年	82 年平均	-	18.7	30.2	35.8	-	20.9	284.3	15.8	17.4	17.4	23.9	-
		83 年平均	-	43.5	55.7	41.8	-	27.3	266.2	16.5	18.5	18.5	25.1	-
		84 年平均	-	20.4	32.3	46.6	-	30.9	265.8	16.9	21.2	24.1	25.9	-
		85 年平均	-	31.3	41.7	40.0	-	28.5	88.5	17.2	22.3	29.1	23.5	-
		86 年平均	-	22.9	34.3	44.4	-	28.5	358.5	18.4	24.1	29.7	23.5	-
		87 年平均	-	13.5	22.4	44.2	-	21.7	322.1	20.8	25.2	31.1	23.7	-
		88 年平均	-	19.3	25.5	37.9	-	17.4	484.2	28.0	23.8	28.1	26.4	-
		89 年平均	27.3	15.3	29.7	26.4	-	19.7	409	18.8	20.7	25.5	25.8	-
		90 年平均	26.2	19.2	24.4	25.2	-	17.8	411.0	18.6	20.2	22.1	24.1	-
		91 年平均	27.1	26.0	28.3	26.3	33.2	20.6	350.1	20.2	21.8	22.4	25.3	50.5
		92 年平均	45.4	23.3	25.4	27.7	32.7	21.8	309.4	19.0	20.2	21.2	34.5	56.2
		93 年平均	25.8	23.8	32.2	28.8	36.2	26.4	177.6	73.6	20.5	19.8	27.4	57.4
		94 年平均	26.8	28.2	56.0	31.3	52.0	27.4	219.0	20.9	22.7	30.0	26.5	59.4
		95 年平均	32.0	31.7	43.6	41.1	33.9	25.9	65.9	26.2	28.3	20.4	31.5	37.6
		96 年平均	24.6	22.5	22.4	28.8	32.4	19.6	52.8	18.7	23.7	17.5	25.8	30.0
		97 年平均	40.4	26.1	61.1	29	38.6	23	98.6	17.8	22.4	16.6	23.5	26.9
		98 年平均	25.2	24.5	55.2	27.2	34.4	27.7	294.3	19.5	25.1	18.7	25.6	27.4
		99 年平均	25.6	24.0	30.9	31.7	35.0	90.8	201.5	21.5	23.9	21.0	24.8	26.1
	核四環評平均測值		-	18.9	19.0	52.1	-	19.3	19.8	166.5	20.2	26	27.1	-

註：1.核四環評平均測值係摘錄自「核能四廠第 1、2 號機發電計畫環境影響評估報告」（80 年 11 月）；82～98 年平均測值係整理本監測報告歷次測值。
2.GM2 監測井之水位自 89 年 1 月起新增，故無 82~88 年年資料。3.P8 監測井自 90/4/20 因坍孔暫停監測，而 GM14 監測井因填孔自 91/1/10 廢棄，該兩井自 91/8/27 新井完成後（分別為 P8-1 及 GM14-1）恢復監測。4.GM3 監測井因設置於私人土地上，於新井 GM3-1 設置完成後於 91/8/27 移至新井進行監測，另 P5-1 監測井設於原 P5 監測井附近，亦於 91/8 起移至新井進行水質監測；GM6 因永久圍籬施工損毀，於原監測井附近設置新井 GM6-1，並於 99/11 移至新井進行監測。2.地下水 P8-1 監測井因原山坡設置位置坡面滑動，造成監測井毀壞，於原監測井附近設置新井 GM8-1'，並於 100/4 移至新井進行監測。

表 3.1-32 核四施工環境監測地下水水質歷年與本季生化需氧量監測結果表

水質項目 \ 監測井	監測時間		GM2	GM3-1	GM6-1	P5-1	P8-1'	GM9	GM10	GM11	GM12	GM13	GM7	GM14-1
生化需氧量 (mg/L)	本季	100年4月	1.0	1.3	<1.0	1.1	<1.0	1.3	1.9	2.3	<1.0	1.8	<1.0	3.3
		100年5月	<1.0	<1.0	<1.0	<1.0	3.7	3.1	1.2	<1.0	1.6	<1.0	<1.0	<1.0
		100年6月	<1.0	<1.0	1.3	<1.0	<1.0	1.5	<1.0	<1.0	<1.0	<1.0	<1.0	<1.0
	去年	99年 1月	<1.0	<1.0	<1.0	<1.0	<1.0	<1.0	1.1	<1.0	<1.0	<1.0	<1.0	<1.0
		99年 2月	<1.0	<1.0	<1.0	<1.0	<1.0	<1.0	<1.0	<1.0	<1.0	<1.0	<1.0	<1.0
		99年 3月	<1.0	1.3	<1.0	<1.0	<1.0	1.4	1.6	<1.0	<1.0	<1.0	<1.0	<1.0
		99年 4月	<1.0	<1.0	<1.0	<1.0	<1.0	<1.0	<1.0	<1.0	<1.0	<1.0	<1.0	<1.0
		99年 5月	<1.0	1.3	-	<1.0	<1.0	<1.0	<1.0	<1.0	<1.0	<1.0	<1.0	<1.0
		99年 6月	2.0	1.9	-	<1.0	<1.0	<1.0	<1.0	<1.0	1.4	<1.0	<1.0	<1.0
		99年 7月	2.0	1.4	-	<1.0	1.3	1.2	2.0	1.2	1.6	1.3	1.3	1.3
		99年 8月	<1.0	<1.0	-	1.5	1.5	<1.0	1.1	2.5	2.7	<1.0	<1.0	<1.0
		99年 9月	<1.0	<1.0	-	1.7	<1.0	<1.0	<1.0	<1.0	1.1	<1.0	<1.0	<1.0
		99年10月	1.0	1.5	-	1.0	5.0	2.2	1.1	2.0	<1.0	<1.0	<1.0	<1.0
		99年11月	2.0	1.9	3.5	<1.0	4.7	<1.0	1.9	<1.0	<1.0	1.2	<1.0	<1.0
		99年12月	<1.0	<1.0	3.0	<1.0	1.6	<1.0	<1.0	<1.0	<1.0	<1.0	<1.0	<1.0
	歷年	82 年平均	-	0.3	0.3	0.4	-	0.2	0.6	0.1	0.4	0.5	0.7	-
		83 年平均	-	0.3	0.5	0.2	-	0.3	0.3	0.2	0.2	0.2	1.0	-
		84 年平均	-	0.2	0.3	0.4	-	0.4	0.6	0.4	0.3	0.5	1.2	-
		85 年平均	-	0.8	0.8	0.9	-	0.8	1.0	0.7	1.0	0.9	2.2	-
		86 年平均	-	0.8	0.7	0.6	-	0.9	0.7	1.3	1.2	0.9	2.4	-
		87 年平均	-	1.2	1.1	1.6	-	1.0	1.0	1.8	1.2	1.1	1.5	-
		88 年平均	-	0.5	0.7	0.6	-	0.6	0.6	0.9	0.9	0.6	0.9	-
		89 年平均	2.2	5.1	5.4	0.5	-	10.2	0.9	2.5	3.9	3.3	1.3	-
		90 年平均	0.5	0.5	0.5	0.6	-	0.6	0.5	0.5	0.5	0.5	1.0	-
		91 年平均	0.5	0.6	0.6	0.5	0.8	0.5	0.7	0.5	0.5	0.5	0.5	1.1
		92 年平均	ND	1.0	0.7	0.8	1.4	0.6	1.3	1.0	0.7	0.7	ND	0.6
		93 年平均	1.0	1.3	0.9	1.3	1.3	1.1	2.0	0.9	1.4	1.3	1.4	1.8
		94 年平均	1.5	1.7	1.1	2.1	2.3	0.8	1.6	1.2	1.4	1.5	1.4	2.1
		95年平均	0.7	1.5	1.0	0.8	2.1	0.8	0.9	0.8	0.8	0.6	0.7	0.9
		96年平均	0.8	1.7	0.5	0.7	2.0	0.7	1.7	1.5	1.2	0.5	0.5	0.5
		97年平均	1.3	2.4	1.3	2.1	2.5	1.2	1.0	2.0	1.2	2.5	1.4	1
		98年平均	0.6	0.9	0.6	0.7	0.5	0.5	1.0	0.7	0.8	0.5	0.6	0.6
		99 年平均	0.9	1.0	1.4	0.7	1.5	0.8	1.0	0.9	0.9	0.6	0.6	0.6
	核四環評平均測值		-	1.9	1.9	1.7	-	2.9	1.8	1.9	2.2	1.6	2.5	-

註：1.核四環評平均測值係摘錄自「核能四廠第 1、2 號機發電計畫環境影響評估報告」（80 年 11 月）；82～98 年平均測值係整理本監測報告歷次測值。
2.GM2 監測井之水位自 89 年 1 月起新增，故無 82~88 年年資料。3.P8 監測井自 90/4/20 因坍孔暫停監測，而 GM14 監測井因填孔自 91/1/10 廢棄，該兩井自 91/8/27 新井完成後（分別為 P8-1 及 GM14-1）恢復監測。4.GM3 監測井因設置於私人土地上，於新井 GM3-1 設置完成後於 91/8/27 移至新井進行監測，另 P5-1 監測井設於原 P5 監測井附近，亦於 91/8 起移至新井進行水質監測；GM6 因永久圍籬施工損毀，於原監測井附近設置新井 GM6-1，並於 99/11 移至新井進行監測。2.地下水 P8-1 監測井因原山坡設置位置坡面滑動，造成監測井毀壞，於原監測井附近設置新井 GM8-1'，並於 100/4 移至新井進行監測。

表 3.1-33 核四施工環境監測地下水水質歷年與本季化學需氧量監測結果表

水質項目＼監測井	監測時間		GM2	GM3-1	GM6-1	P5-1	P8-1'	GM9	GM10	GM11	GM12	GM13	GM7	GM14-1
化學需氧量 (mg/L)	本季	100年4月	ND	2.0	5.9	ND	7.0	ND	8.6	3.2	ND	7.8	ND	7.0
		100年5月	3.2	5.0	ND	2.8	4.8	5.2	2.6	3.4	2.4	7.7	2.4	ND
		100年6月	ND	2.6	4.5	ND	2.4	2.9	6	ND	2.8	3.7	2.2	2.8
	去年	99年 1月	ND	4.1	ND	ND	4.8	2.5	7.7	2.1	3.3	2.8	ND	ND
		99年 2月	ND	2.7	2.9	2.0	4.0	3.1	3.2	4.0	ND	2.8	ND	ND
		99年 3月	2.7	10.3	3.1	ND	4.0	6.0	9.2	2.1	11.3	4.2	ND	ND
		99年 4月	2.7	3.4	2.2	ND	6.4	ND	5.8	2.2	4.0	4.1	ND	2.2
		99年 5月	ND	4.7	-	2.4	3.0	ND	5.9	ND	3.6	3.8	3.3	2.2
		99年 6月	4.5	4.4	-	ND	3.4	3.6	6.1	3.5	8.8	2.1	ND	3.8
		99年 7月	3.8	6.1	-	3.4	6.9	5.0	10.5	ND	5.0	11.9	ND	2.3
		99年 8月	4.1	6.6	-	3.1	11.0	3.9	10.2	4.5	7.1	2.7	2.9	6.7
		99年 9月	ND	5.3	-	3.2	5.8	3.4	6.7	3.9	6.0	3.2	ND	2.4
		99年10月	3.6	5.2	-	2.5	44.6	5.0	9.9	4.2	3.0	4.2	ND	ND
		99年11月	2.6	3.3	6.3	3.1	40.1	2.7	7.9	5.6	5.5	4.7	2.7	4.7
		99年12月	3.9	2.7	5.3	2.7	15.7	ND	6.8	ND	2.2	ND	ND	ND
	歷年	82 年平均	-	4.6	14.2	8.4	-	5.8	5.8	4.0	9.8	7.0	9.4	-
		83 年平均	-	5.8	6.2	4.0	-	4.8	3.8	3.8	3.2	5.6	12.2	-
		84 年平均	-	5.0	4.9	4.2	-	7.5	9.7	3.6	6.5	5.5	4.6	-
		85 年平均	-	4.7	7.7	5.7	-	9.9	5.9	8.0	5.5	7.0	4.7	-
		86 年平均	-	4.6	6.8	2.2	-	5.1	11.5	4.5	3.2	5.0	5.2	-
		87 年平均	-	7.9	8.9	5.9	-	5.0	11.8	17.1	5.6	6.1	5.1	-
		88 年平均	-	4.6	3.5	4.5	-	6.6	13.0	3.6	4.5	7.5	3.9	-
		89 年平均	1.9	1.8	1.3	2.4	-	2.2	6.1	2.2	2.6	1.8	3.0	-
		90 年平均	3.6	2.8	3.0	3.8	-	2.4	7.4	2.8	3.0	2.4	3.4	-
		91 年平均	2.0	5.6	4.0	2.9	16.6	2.3	9.2	2.1	3.0	4.5	3.5	5.2
		92 年平均	2.6	7.1	3.7	2.9	6.3	2.6	7.8	4.4	3.9	2.7	2.9	3.6
		93 年平均	1.4	4.2	4.3	3.7	5.8	2.6	7.0	2.5	4.8	5.0	5.1	4.9
		94 年平均	2.9	8.4	4.6	6.3	9.6	2.8	8.1	3.4	4.6	4.2	3.2	6.2
		95年平均	3.8	7.0	5.5	6.5	11.4	5.8	5.3	5.1	5.5	4.4	3.8	3.7
		96年平均	5.2	9.2	3.7	5.2	9.5	4.4	5.6	7.8	8.0	5.5	4.5	5.2
		97 年平均	7.5	12.9	6.5	9.5	11.8	5.7	5.8	9.6	6.7	11.7	7.3	5.3
		98 年平均	2.4	3.7	2.5	2.6	3.9	3.2	5.4	3.7	4.4	4.1	2.2	4.1
		99 年平均	2.5	4.9	3.4	2.0	12.5	3.1	7.5	2.8	5.0	3.9	1.1	2.2
	核四環評平均測值		-	8.8	8.4	-	9.6	10.6	11.6	11.9	9.9	11.8	11.1	-

註：1.核四環評平均測值係摘錄自「核能四廠第 1、2 號機發電計畫環境影響評估報告」（80 年 11 月）；82～98 年平均測值係整理本監測報告歷次測值。
2.GM2 監測井之水位自 89 年 1 月起新增，故無 82~88 年年資料。3.P8 監測井自 90/4/20 因坍孔暫停監測，而 GM14 監測井因填孔自 91/1/10 廢棄，該兩井自 91/8/27 新井完成後（分別為 P8-1 及 GM14-1）恢復監測。4.GM3 監測井因設置於私人土地上，於新井 GM3-1 設置完成後於 91/8/27 移至新井進行監測，另 P5-1 監測井設於原 P5 監測井附近，亦於 91/8 起移至新井進行水質監測；GM6 因永久圍籬施工損毀，於原監測井附近設置新井 GM6-1，並於 99/11 移至新井進行監測。2.地下水 P8-1 監測井因原山坡設置位置坡面滑動，造成監測井毀壞，於原監測井附近設置新井 GM8-1'，並於 100/4 移至新井進行監測。

表 3.1-34 核四施工環境監測地下水水質歷年與本季氨氮監測結果表

水質項目＼監測井	監測時間		GM2	GM3-1	GM6-1	P5-1	P8-1'	GM9	GM10	GM11	GM12	GM13	GM7	GM14-1
氨氮 (mg/L)	本季	100年4月	0.03	0.55	ND	ND	0.34	ND	0.19	ND	ND	ND	0.24	0.18
		100年5月	0.04	0.42	0.02	0.01	0.23	0.01	0.15	0.01	0.02	0.02	0.25	0.19
		100年6月	0.03	0.51	0.03	0.01	0.16	0.02	0.16	0.02	0.03	0.01	0.17	0.15
	去年	99年 1月	0.02	0.68	ND	ND	0.41	ND	0.16	ND	ND	ND	0.19	0.11
		99年 2月	0.02	0.79	ND	0.01	0.50	0.03	0.22	ND	0.02	0.03	0.17	0.16
		99年 3月	0.05	0.88	0.02	ND	0.42	0.03	0.08	0.02	ND	0.02	0.17	0.19
		99年 4月	0.03	0.97	ND	ND	0.49	ND	0.16	ND	ND	ND	0.18	0.19
		99年 5月	0.03	0.68	-	0.0	0.50	0.02	0.19	ND	ND	ND	0.20	0.20
		99年 6月	0.05	0.69	-	ND	0.49	0.01	0.16	0.01	ND	0.01	0.16	0.14
		99年 7月	0.04	0.59	-	0.06	0.49	0.02	0.21	0.04	ND	0.03	0.20	0.30
		99年 8月	0.03	0.48	-	ND	0.47	ND	0.17	0.05	0.01	0.02	0.29	0.24
		99年 9月	ND	0.44	-	0.07	0.33	ND	0.30	0.03	0.02	0.03	0.17	0.12
		99年10月	0.02	0.60	-	0.01	0.76	ND	0.21	0.03	0.01	ND	0.27	0.21
		99年11月	0.03	0.59	0.74	0.05	0.56	0.01	0.10	0.01	0.02	0.01	0.20	0.16
		99年12月	0.03	0.75	0.51	0.01	0.52	0.03	0.12	ND	0.02	0.04	0.22	0.20
	歷年	82 年平均	-	0.06	0.14	0.07	-	0.03	0.46	0.06	0.07	0.04	0.50	-
		83 年平均	-	0.02	0.04	0.05	-	0.02	0.49	0.03	0.03	0.03	0.48	-
		84 年平均	-	0.04	0.06	0.05	-	0.05	0.35	0.05	0.04	0.05	0.34	-
		85 年平均	-	0.15	0.07	0.11	-	0.16	0.13	0.09	0.09	0.16	0.28	-
		86 年平均	-	0.07	0.05	0.13	-	0.04	0.37	0.05	0.04	0.07	0.32	-
		87 年平均	-	0.10	0.11	0.08	-	0.06	0.24	0.09	0.06	0.06	0.35	-
		88 年平均	-	0.11	0.04	0.09	-	0.04	0.31	0.11	0.07	0.05	0.36	-
		89 年平均	0.10	0.04	0.06	0.06	-	0.08	0.31	0.05	0.05	0.04	0.37	-
		90 年平均	0.07	0.08	0.07	0.08	-	0.07	0.27	0.05	0.05	0.07	0.33	-
		91 年平均	0.05	0.18	0.05	0.07	0.73	0.05	0.24	0.04	0.05	0.05	0.10	0.19
		92 年平均	0.07	0.50	0.05	0.04	0.43	0.05	0.22	0.04	0.04	0.11	0.09	0.22
		93 年平均	0.07	0.68	0.10	0.06	0.50	0.07	0.14	0.09	0.06	0.07	0.28	0.31
		94 年平均	0.05	0.48	0.06	0.08	0.38	0.05	0.17	0.08	0.05	0.06	0.24	0.19
		95年平均	0.01	0.82	0.02	0.08	0.08	0.02	0.03	0.03	0.06	0.01	0.09	0.34
		96年平均	0.07	1.08	0.03	0.17	0.19	0.03	0.03	0.04	0.07	0.04	0.17	0.28
		97年平均	0.04	1.03	0.01	0.01	0.16	0.01	0.03	0.01	0.02	0.02	0.15	0.26
		98年平均	0.04	1.03	0.01	0.01	0.16	0.01	0.03	0.01	0.02	0.02	0.15	0.26
		99 年平均	0.07	0.68	0.46	0.23	0.50	0.22	0.18	0.22	0.26	0.18	0.21	0.18

註：1.核四環評平均測值係摘錄自「核能四廠第 1、2 號機發電計畫環境影響評估報告」（80 年 11 月）；82～98 年平均測值係整理本監測報告歷次測值。
2.GM2 監測井之水位自 89 年 1 月起新增，故無 82~88 年年資料。3.P8 監測井自 90/4/20 因坍孔暫停監測，而 GM14 監測井因填孔自 91/1/10 廢棄，該兩井自 91/8/27 新井完成後（分別為 P8-1 及 GM14-1）恢復監測。4.GM3 監測井因設置於私人土地上，於新井 GM3-1 設置完成後於 91/8/27 移至新井進行監測，另 P5-1 監測井設於原 P5 監測井附近，亦於 91/8 起移至新井進行水質監測；GM6 因永久圍籬施工損毀，於原監測井附近設置新井 GM6-1，並於 99/11 移至新井進行監測。2.地下水 P8-1 監測井因原山坡設置位置坡面滑動，造成監測井毀壞，於原監測井附近設置新井 GM8-1'，並於 100/4 移至新井進行監測。

表 3.1-35 核四施工環境監測地下水水質歷年與本季總有機碳監測結果表

監測井 / 水質項目	監測時間		GM2	GM3-1	GM6-1	P5-1	P8-1'	GM9	GM10	GM11	GM12	GM13	GM7	GM14-1
總有機碳 (mg/L)	本季	100年4月	1.1	1.0	1.0	0.7	3.6	3.3	1.8	2.0	1.0	1.5	0.4	1.7
		100年5月	0.7	3.4	1.0	0.4	1.5	3.5	0.3	0.5	0.7	1.8	3.3	0.9
		100年6月	0.5	0.8	1.7	0.2	1.0	0.8	0.5	0.5	0.6	0.5	0.4	0.6
	去年	99年 1月	0.40	1.40	0.80	0.30	1.90	2.30	1.20	0.40	0.50	0.40	0.30	0.8
		99年 2月	0.50	1.00	2.90	1.10	3.00	2.30	2.00	0.50	0.60	0.80	0.70	0.4
		99年 3月	0.60	4.10	0.80	0.60	3.20	3.00	2.30	0.50	3.50	2.40	2.80	2.4
		99年 4月	0.4	0.9	2.3	2.4	1.3	0.4	0.5	1.6	1.7	0.3	0.4	0.6
		99年 5月	0.2	0.8	-	1.1	2.9	1.8	0.2	0.2	0.6	0.4	0.9	1.0
		99年 6月	0.7	1.5	-	0.6	1.2	3.0	0.4	2.9	4.7	0.7	0.4	0.8
		99年 7月	1.0	3.5	-	0.3	1.3	0.7	1.7	0.9	0.9	2.9	0.5	3.5
		99年 8月	0.4	3.4	-	0.4	2.0	2.4	2.3	2.1	1.8	0.5	0.2	0.5
		99年 9月	0.2	0.7	-	0.8	1.5	2.7	0.5	0.7	1.6	0.6	0.3	0.6
		99年10月	1.4	1.3	-	0.6	17.3	1.1	1.9	1.5	0.6	0.5	0.6	0.9
		99年11月	0.4	0.8	2.1	0.4	12.3	0.4	1.5	0.7	0.4	0.5	1.2	0.5
		99年12月	0.4	0.9	1.3	0.4	5.8	0.6	0.4	0.3	0.6	0.9	0.6	0.6
	歷年	82 年平均	-	0.75	0.57	0.69	-	0.74	0.9	0.61	0.57	0.76	1.08	-
		83 年平均	-	0.68	0.51	0.58	-	0.45	0.48	0.56	0.64	0.78	1.05	-
		84 年平均	-	0.87	0.73	1.08	-	0.66	0.8	0.7	0.7	0.88	1.79	-
		85 年平均	-	0.62	0.39	0.60	-	0.54	0.67	0.59	0.41	0.47	0.73	-
		86 年平均	-	0.75	0.57	0.65	-	0.31	0.42	0.49	0.44	0.54	0.74	-
		87 年平均	-	1.82	1.94	2.25	-	0.93	1.44	2.91	1.73	1.07	1.59	-
		88 年平均	-	1.11	0.72	1.20	-	0.79	0.65	0.78	0.63	0.87	0.92	-
		89 年平均	0.82	0.79	1.21	1.51	-	0.79	1.02	0.92	0.69	0.59	1.68	-
		90 年平均	0.88	1.03	1.03	1.40	-	0.79	6.00	1.45	5.19	1.20	1.93	-
		91 年平均	1.76	1.78	0.95	1.19	2.44	1.05	1.18	1.81	1.91	1.49	1.59	2.12
		92 年平均	1.13	2.43	1.02	1.23	2.31	1.07	1.71	1.99	1.43	1.81	1.93	2.36
		93 年平均	0.81	1.55	1.02	0.94	2.14	0.71	1.08	1.04	0.98	1.26	1.34	1.49
		94 年平均	1.93	2.63	2.30	2.47	4.04	1.90	2.45	2.27	2.62	2.21	2.53	2.64
		95年平均	2.02	3.40	2.12	3.32	5.48	2.56	2.60	2.51	2.85	2.25	2.74	2.67
		96年平均	1.93	3.34	1.73	1.95	3.90	2.03	2.25	2.07	2.27	1.77	1.92	1.89
		97 年平均	1.81	3.33	1.44	1.14	2.77	0.90	1.15	1.88	1.64	1.12	0.95	1.17
		98 年平均	0.6	1.0	0.8	0.6	1.4	1.1	0.6	0.7	0.9	0.8	0.6	0.9
		99 年平均	0.55	1.69	1.70	0.75	4.48	1.73	1.24	1.03	1.46	0.91	0.74	1.05

註：1.核四環評平均測值係摘錄自「核能四廠第 1、2 號機發電計畫環境影響評估報告」（80 年 11 月）；82～98 年平均測值係整理本監測報告歷次測值。
2.GM2 監測井之水位自 89 年 1 月起新增，故無 82~88 年年資料。3.P8 監測井自 90/4/20 因坍孔暫停監測，而 GM14 監測井因填孔自 91/1/10 廢棄，該兩井自 91/8/27 新井完成後（分別為 P8-1 及 GM14-1）恢復監測。4.GM3 監測井因設置於私人土地上，於新井 GM3-1 設置完成後於 91/8/27 移至新井進行監測，另 P5-1 監測井設於原 P5 監測井附近，亦於 91/8 起移至新井進行水質監測；GM6 因永久圍籬施工損毀，於原監測井附近設置新井 GM6-1，並於 99/11 移至新井進行監測。2.地下水 P8-1 監測井因原山坡設置位置坡面滑動，造成監測井毀壞，於原監測井附近設置新井 GM8-1'，並於 100/4 移至新井進行監測。

表 3.1-36 核四施工環境監測地下水水質歷年與本季總硬度監測結果表

水質項目 \ 監測井	監測時間		GM2	GM3-1	GM6-1	P5-1	P8-1'	GM9	GM10	GM11	GM12	GM13	GM7	GM14-1
總硬度 (mg/L)	本季	100年4月	61	166	173	130	105	19.6	320	76.8	75.2	49.1	123	338
		100年5月	58.9	70.7	195	154	108	21.2	316	91.9	110	47.9	127	313
		100年6月	64.5	180	199	132	114	20.2	331	69.7	88.3	42.5	144	344
	去年	99年 1月	91.2	194	447	177	128	40.0	318	87.8	64.0	69.5	166	386
		99年 2月	111	176	492	118	107	29.6	328	89.8	80.8	28.4	223	406
		99年 3月	79.7	234	395	158	119	32.1	238	86.5	74.8	63.5	122	380
		99年 4月	57.6	165	357	136	126	30.1	314	72.8	114	48.1	165	324
		99年 5月	59.9	168	-	132	104	21.0	338	76.6	80.6	46.3	152	353
		99年 6月	59.2	156	-	126	103	23.7	301	89.2	47.4	27.2	162	347
		99年 7月	57.5	160	-	125	104	22.0	317	76.4	91.5	38.7	141	365
		99年 8月	56.7	156	-	148	102	32.4	327	87.2	119	55.9	128	324
		99年 9月	62.5	171	-	364	106	40.1	319	99.8	74.4	56.0	143	362
		99年10月	84.9	168	-	131	118	28.8	284	66.8	32.4	78.0	174	378
		99年11月	65.9	165	176	128	104	26.1	318	79.2	27.3	35.7	169	378
		99年12月	75.2	171	199	137	113	27.6	309	78.7	50.9	43.2	159	390
	歷年	82 年平均	-	58.8	41.0	140	-	91.4	357	107	82.0	67.8	2625	-
		83 年平均	-	72.3	46.4	1343	-	48.2	379	100	79.3	67.2	82.9	-
		84 年平均	-	48.6	27.8	207	-	33.5	371	100	56.7	57.7	49.6	-
		85 年平均	-	48.6	35.7	224	-	41.5	242	96.0	59.0	52.6	23.4	-
		86 年平均	-	51.1	27.7	246	-	35.2	516	103	53.4	33.7	36.3	-
		87 年平均	-	37.8	30.8	245	-	28.5	416	75.0	59.6	39.4	39.5	-
		88 年平均	-	47.8	27.6	285	-	26.2	649	61.0	48.0	34.2	54.1	-
		89 年平均	55.4	38.3	29.2	234	-	16.7	463	125	32.5	26.4	19.7	-
		90 年平均	57.8	42.2	27.2	192	-	23.2	479	171	37.7	33.5	85.7	-
		91 年平均	54.7	101	142	200	126	25.5	480	153	39.6	32.1	167	346
		92 年平均	53	166	507	134	148	24	381	151	36	36	204	380
		93 年平均	60.1	175.4	570.6	130.5	134.2	54.6	300.3	137.3	61.6	41.8	172.3	364.9
		94 年平均	65.0	153	444	116	120	46.2	295	51.3	30.9	42.4	164	348
		95年平均	63.5	134.5	288.1	122.8	90.6	24.4	233.8	38.9	25.3	33.4	163	255
		96年平均	72.0	117	273	120	86.6	23.7	219	36.5	30.2	44.5	84.5	265
		97 年平均	69.7	118.5	285.2	106.8	87.4	27.4	228.8	40.6	39.7	33.2	90.8	283.9
		98 年平均	70.2	154	315	140	109	47.7	335	79.3	75.8	44.6	172	366
		99 年平均	71.8	173.7	344.3	156.7	111.2	29.5	309.3	82.6	71.4	49.2	158.7	366.1

註：1.核四環評平均測值係摘錄自「核能四廠第 1、2 號機發電計畫環境影響評估報告」（80 年 11 月）；82～98 年平均測值係整理本監測報告歷次測值。
2.GM2 監測井之水位自 89 年 1 月起新增，故無 82~88 年年資料。3.P8 監測井自 90/4/20 因坍孔暫停監測，而 GM14 監測井因填孔自 91/1/10 廢棄，該兩井自 91/8/27 新井完成後（分別為 P8-1 及 GM14-1）恢復監測。4.GM3 監測井因設置於私人土地上，於新井 GM3-1 設置完成後於 91/8/27 移至新井進行監測，另 P5-1 監測井設於原 P5 監測井附近，亦於 91/8 起移至新井進行水質監測；GM6 因永久圍籬施工損毀，於原監測井附近設置新井 GM6-1，並於 99/11 移至新井進行監測。2.地下水 P8-1 監測井因原山坡設置位置坡面滑動，造成監測井毀壞，於原監測井附近設置新井 GM8-1'，並於 100/4 移至新井進行監測。

表 3.1-37 核四施工環境監測地下水水質歷年與本季濁度測值監測結果表

水質項目 \ 監測井	監測時間		GM2	GM3-1	GM6-1	P5-1	P8-1'	GM9	GM10	GM11	GM12	GM13	GM7	GM14-1
濁度 (mg/L)	本季	100年4月	3.3	8.5	2.4	0.55	30	7.1	0.90	6.2	1.8	6.5	8.9	6.6
		100年5月	6.9	8.9	4.1	0.95	14	8.6	0.60	9.9	2.2	8.6	8.8	8.5
		100年6月	6.7	1.9	0.50	0.40	7.4	9.2	0.40	1.7	7.2	9.0	7.3	3.0
	去年	99年 1月	3.2	1.1	1.0	0.40	0.70	2.3	1.2	8.3	1.4	7.0	7.1	7.0
		99年 2月	8.2	7.5	8.6	0.55	2.4	8.2	0.70	8.8	7.1	7.8	1.4	6.3
		99年 3月	5.2	8.7	5.6	0.90	6.3	9.2	9.1	5.8	9.2	7.6	5.2	3.7
		99年 4月	3.0	6.2	2.1	0.85	6.5	7.8	1.2	7.0	8.4	8.1	2.1	2.9
		99年 5月	2.2	6.0	-	0.55	3.6	5.7	1.1	1.6	4.9	5.3	0.8	2.9
		99年 6月	8.9	4.4	-	0.45	4.8	8.9	0.65	7.3	9.0	6.7	0.8	7.4
		99年 7月	2.9	8.4	-	0.95	2.5	2.0	1.1	4.1	6.9	8.7	1.9	8.7
		99年 8月	5.4	9.1	-	0.35	9.1	9.0	0.85	3.5	9.0	6.0	9.1	9.3
		99年 9月	8.9	9.3	-	3.8	2.1	9.0	0.75	9.0	9.2	7.6	1.4	7.4
		99年10月	6.7	1.9	-	1.4	6.9	9	0.95	9.5	5.6	8.8	2.5	3.2
		99年11月	14	31	1.0	0.80	6.8	11	0.60	3.7	3.1	7.9	2.4	7.3
		99年12月	20	11	1.9	0.75	5.8	2.9	1.0	1.3	8.1	6.5	5.5	16
	歷年	83 年平均	-	15.3	54.2	5.3	-	23.6	7.5	28.6	9.7	28.4	87.1	-
		84 年平均	-	8.6	72.9	16.2	-	166.4	25.3	21.9	6.8	6.4	28.8	-
		85 年平均	-	17.8	68.7	6.7	-	51.1	25.1	19.9	14.9	4.2	137.9	-
		86 年平均	-	18.5	175.0	18.0	-	14.9	4.2	27.1	6.4	7.0	12.0	-
		87 年平均	-	33.7	360.8	8.3	-	22.5	11.0	346.3	11.4	5.6	25.6	-
		88 年平均	-	23.3	21.5	8.9	-	37.2	1.5	31.6	7.4	4.9	9.7	-
		89 年平均	12.6	12.0	16.0	4.9	-	30.6	1.9	14.3	6.8	3.4	2.8	-
		90 年平均	15.2	10.3	90.8	6.4	-	33.6	9.5	3.0	13.6	4.5	3.8	-
		91 年平均	12.8	49.5	150	7.8	140	16.0	1.7	2.7	7.9	4.2	13.8	120
		92 年平均	11.0	67.7	29.9	24.6	25.9	10.2	1.2	13.7	8.9	3.0	9.3	27.5
		93 年平均	8.47	11.90	3.52	0.51	2.83	1.08	0.42	0.41	4.89	3.55	1.53	2.60
		94 年平均	1.20	10.50	4.39	1.33	0.56	2.15	0.79	0.55	0.52	0.60	0.98	1.02
		95年平均	0.61	0.61	0.56	0.60	0.63	0.55	0.57	0.63	0.61	0.63	0.62	0.59
		96年平均	0.56	0.58	0.56	0.53	0.54	0.54	0.55	0.56	0.56	0.54	0.52	0.56
		97 年平均	0.54	0.55	0.54	0.53	0.53	0.54	0.53	0.55	0.54	0.52	0.823	0.56
		98 年平均	0.52	0.53	0.53	0.51	0.53	0.53	0.53	0.53	0.53	0.52	0.54	0.53
		99 年平均	7.38	8.72	3.37	0.98	4.79	7.08	1.60	5.83	6.83	7.33	3.35	6.84

註：1.核四環評平均測值係摘錄自「核能四廠第 1、2 號機發電計畫環境影響評估報告」（80 年 11 月）；82～98 年平均測值係整理本監測報告歷次測值。
2.GM2 監測井之水位自 89 年 1 月起新增，故無 82~88 年年資料。3.P8 監測井自 90/4/20 因坍孔暫停監測，而 GM14 監測井因填孔自 91/1/10 廢棄，該兩井自 91/8/27 新井完成後（分別為 P8-1 及 GM14-1）恢復監測。4.GM3 監測井因設置於私人土地上，於新井 GM3-1 設置完成後於 91/8/27 移至新井進行監測，另 P5-1 監測井設於原 P5 監測井附近，亦於 91/8 起移至新井進行水質監測；GM6 因永久圍籬施工損毀，於原監測井附近設置新井 GM6-1，並於 99/11 移至新井進行監測。2.地下水 P8-1 監測井因原山坡設置位置坡面滑動，造成監測井毀壞，於原監測井附近設置新井 GM8-1'，並於 100/4 移至新井進行監測。

表 3.1-38 核四施工環境監測地下水水質歷年與本季懸浮固體測值監測結果表

水質項目 \ 監測井	監測時間		GM2	GM3-1	GM6-1	P5-1	P8-1'	GM9	GM10	GM11	GM12	GM13	GM7	GM14-1
懸浮固體 (mg/L)	本季	100年4月	3.6	9.0	3.6	<1.0	9.8	8.8	1.0	6.4	2.0	7.3	9.2	7.1
		100年5月	1.8	9.1	1	<1.0	6.5	9.3	<1.0	3.8	1.8	9.2	9.4	2.9
		100年6月	7.3	2.2	<1.0	<1.0	9.4	9.7	<1.0	2.7	7.5	9.4	7.9	3.2
	去年	99年 1月	4.5	2.9	1.7	<1.0	<1.0	3.9	2.5	9.5	2.8	9.7	8.4	8.3
		99年 2月	9.1	8.7	9.1	<1.0	3.0	9.1	<1.0	9.0	7.5	8.9	1.6	7.6
		99年 3月	6.7	9.3	5.6	<1.0	6.4	9.6	9.5	5.9	9.3	8.6	5.8	3.9
		99年 4月	5.6	8.7	3.4	<1.0	8.6	9.6	1.6	9.4	9.1	9.2	2.3	3.1
		99年 5月	3.0	7.6	-	<1.0	4.2	8.2	1.7	2.0	5.3	5.8	<1.0	4.0
		99年 6月	9.5	5.2	-	<1.0	5.2	9.6	<1.0	9.6	9.7	7.6	<1.0	8.4
		99年 7月	3.3	9.5	-	1.1	2.7	9.5	1.3	8.4	8.2	9.2	2	9.5
		99年 8月	5.5	9.4	-	1.8	9.3	9.3	1.3	4.0	9.2	8.7	9.2	9.5
		99年 9月	9.3	9.4	-	4.2	2.2	9.2	2.2	9.3	9.4	9.4	3.4	7.7
		99年10月	8.1	2.1	-	1.1	10.8	9.2	1.2	9.7	6.7	9.6	2.0	3.3
		99年11月	8.5	9.5	1.5	1.2	8.2	8.7	<1.0	4.1	2.6	8.9	2.1	5.2
		99年12月	9.5	9.6	3.0	1.1	8.9	4.8	<1.0	1.0	9.7	8.1	9.1	2.0
	歷年	83 年平均	-	-	-	-	-	-	-	-	-	-	-	-
		84 年平均	-	-	-	-	-	-	-	-	-	-	-	-
		85 年平均	-	-	-	-	-	-	-	-	-	-	-	-
		86 年平均	-	-	-	-	-	-	-	-	-	-	-	-
		87 年平均	-	-	-	-	-	-	-	-	-	-	-	-
		88 年平均	-	-	16.8	-	-	47.8	8.8	19.3	6.0	3.5	8.9	-
		89 年平均	10.7	-	33.3	-	-	31.8	0.5	25.2	11.2	5.0	2.4	-
		90 年平均	5.9	-	100	-	-	55.0	10.8	7.9	22.7	8.0	5.3	-
		91 年平均	8.9	83.3	57.6	21.4	273	23.2	2.8	6.4	16.6	8.8	28.7	201
		92 年平均	7.3	50.2	41.6	59.0	37.0	18.0	0.8	17.6	9.4	2.7	10.2	21.3
		93 年平均	2.5	2.1	2.7	0.6	0.7	2.1	0.7	0.7	0.7	0.6	0.5	1.0
		94 年平均	1.0	8.7	0.5	0.8	0.6	0.6	0.6	0.5	0.6	0.6	0.9	0.9
		95年平均	0.5	0.6	0.5	0.5	0.5	0.6	0.5	0.5	0.5	0.5	0.5	0.5
		96年平均	0.6	0.6	0.5	0.5	0.5	0.5	0.7	0.5	0.5	0.5	0.8	4.1
		97 年平均	0.5	0.5	0.5	0.5	0.5	0.5	0.5	0.5	0.5	0.5	0.5	0.5
		98 年平均	4.3	4.0	0.5	1.2	3.2	6.8	0.9	4.8	2.9	7.8	2.8	4.7
		99 年平均	7.4	8.3	2.3	1.8	7.0	8.5	1.2	6.1	7.6	9.0	4.6	6.2

註：1.核四環評平均測值係摘錄自「核能四廠第 1、2 號機發電計畫環境影響評估報告」（80 年 11 月）；82～98 年平均測值係整理本監測報告歷次測值。
2.GM2 監測井之水位自 89 年 1 月起新增，故無 82~88 年年資料。3.P8 監測井自 90/4/20 因坍孔暫停監測，而 GM14 監測井因填孔自 91/1/10 廢棄，該兩井自 91/8/27 新井完成後（分別為 P8-1 及 GM14-1）恢復監測。4.GM3 監測井因設置於私人土地上，於新井 GM3-1 設置完成後於 91/8/27 移至新井進行監測，另 P5-1 監測井設於原 P5 監測井附近，亦於 91/8 起移至新井進行水質監測；GM6 因永久圍籬施工損毀，於原監測井附近設置新井 GM6-1，並於 99/11 移至新井進行監測。2.地下水 P8-1 監測井因原山坡設置位置坡面滑動，造成監測井毀壞，於原監測井附近設置新井 GM8-1'，並於 100/4 移至新井進行監測。

表 3.1-39 核四施工環境監測地下水水質歷年與本季鐵監測結果表

水質項目 \ 監測井	監測時間		GM2	GM3-1	GM6-1	P5-1	P8-1'	GM9	GM10	GM11	GM12	GM13	GM7	GM14-1
鐵 (mg/L)	本季	100年4月	0.956	2.20	0.037	0.046	0.032	0.045	0.055	0.052	0.028	0.124	0.041	0.381
		100年5月	0.908	1.97	0.041	0.041	0.061	0.042	0.072	0.048	0.039	0.057	0.039	0.579
		100年6月	0.815	2.01	0.032	0.037	0.11	0.048	0.046	0.038	0.064	0.054	0.121	0.314
	去年	99年 1月	0.926	3.20	0.049	0.038	1.00	0.053	0.051	0.052	0.046	0.078	0.043	0.838
		99年 2月	0.688	2.43	0.082	0.028	0.174	0.044	0.050	0.101	0.046	0.040	0.026	0.845
		99年 3月	0.825	2.19	0.036	0.138	0.120	0.05	0.036	0.018	0.133	0.065	0.04	0.222
		99年 4月	0.567	2.470	0.065	0.058	0.128	0.029	0.052	0.057	0.042	0.053	0.036	0.512
		99年 5月	0.912	2.350	-	0.110	0.419	0.142	0.263	0.103	0.152	0.156	0.053	0.410
		99年 6月	0.789	1.420	-	0.203	0.463	0.149	0.260	0.131	0.250	0.162	0.156	0.612
		99年 7月	1.24	1.74	-	0.174	0.278	0.161	0.164	0.180	0.138	0.186	0.184	0.400
		99年 8月	0.859	0.760	-	0.040	0.197	0.030	0.070	0.050	0.050	0.050	0.040	0.465
		99年 9月	0.920	2.23	-	0.030	0.06	0.222	0.060	0.060	0.060	0.03	0.040	0.293
		99年10月	0.954	1.86	-	0.082	0.261	0.066	0.052	0.049	0.039	0.073	0.035	0.641
		99年11月	0.865	2.18	0.033	0.050	0.416	0.047	0.044	0.037	0.035	0.055	0.053	0.319
		99年12月	0.708	1.92	0.030	0.038	0.176	0.036	0.057	0.037	0.021	0.057	0.035	0.594
	歷年	82 年平均	-	0.154	1.158	0.462	0.058	1.374	0.180	0.470	0.760	0.435	1.756	6.265
		83 年平均	-	0.867	2.673	0.628	0.053	2.168	0.196	1.164	0.670	0.654	7.054	8.493
		84 年平均	-	0.143	0.510	0.915	0.061	0.566	0.156	0.847	0.362	0.165	0.545	7.929
		85 年平均	-	0.027	0.021	0.098	0.025	0.054	0.036	0.165	0.052	0.055	0.048	2.833
		86 年平均	0.680	0.048	0.081	0.189	0.039	0.060	0.057	0.189	0.059	0.037	0.064	4.407
		87 年平均	0.312	0.041	0.080	0.139	0.039	0.057	0.060	0.091	0.054	0.051	0.090	2.869
		88 年平均	-	0.040	0.042	0.162	0.013	0.040	0.013	0.281	0.042	0.027	0.039	0.991
		89 年平均	0.413	0.032	0.037	0.083	0.024	0.060	0.041	0.205	0.046	0.033	0.050	1.183
		90 年平均	0.390	0.096	0.034	0.055	0.018	0.053	0.100	0.168	0.072	0.069	0.071	1.110
		91 年平均	0.761	1.171	0.215	0.185	0.074	0.077	0.089	0.086	0.142	0.067	0.217	0.740
		92 年平均	0.350	1.478	0.023	0.024	0.283	0.041	0.027	0.068	0.059	0.034	0.044	0.306
		93 年平均	1.032	3.817	0.325	0.194	1.515	0.357	0.264	0.734	0.627	0.415	0.221	1.659
		94 年平均	0.629	2.690	0.057	0.064	1.033	0.101	0.055	0.094	0.148	0.102	0.052	0.821
		95年平均	0.363	0.753	0.093	0.372	0.951	0.105	0.068	0.050	0.040	0.039	0.144	0.318
		96年平均	0.205	0.406	0.083	0.107	0.343	0.045	0.052	0.062	0.048	0.035	0.020	0.069
		97 年平均	0.346	0.822	0.045	0.025	0.057	0.025	0.033	0.064	0.041	0.034	0.016	0.157
		98 年平均	0.763	2.168	0.037	0.042	0.343	0.113	0.049	0.053	0.041	0.051	0.108	0.606
		99 年平均	0.854	2.063	0.049	0.082	0.308	0.086	0.097	0.073	0.084	0.084	0.062	0.513

註：1.核四環評平均測值係摘錄自「核能四廠第 1、2 號機發電計畫環境影響評估報告」（80 年 11 月）；82～98 年平均測值係整理本監測報告歷次測值。
2.GM2 監測井之水位自 89 年 1 月起新增，故無 82~88 年年資料。3.P8 監測井自 90/4/20 因坍孔暫停監測，而 GM14 監測井因填孔自 91/1/10 廢棄，該兩井自 91/8/27 新井完成後（分別為 P8-1 及 GM14-1）恢復監測。4.GM3 監測井因設置於私人土地上，於新井 GM3-1 設置完成後於 91/8/27 移至新井進行監測，另 P5-1 監測井設於原 P5 監測井附近，亦於 91/8 起移至新井進行水質監測；GM6 因永久圍籬施工損毀，於原監測井附近設置新井 GM6-1，並於 99/11 移至新井進行監測。2.地下水 P8-1 監測井因原山坡設置位置坡面滑動，造成監測井毀壞，於原監測井附近設置新井 GM8-1'，並於 100/4 移至新井進行監測。

表 3.1-40 核四施工環境監測地下水水質歷年與本季錳測值監測結果表

水質項目 \ 監測井	監測時間		GM2	GM3-1	GM6-1	P5-1	P8-1'	GM9	GM10	GM11	GM12	GM13	GM7	GM14-1
錳 (mg/L)	本季	100年4月	0.142	3.52	0.004	0.030	0.367	0.008	0.018	0.242	0.121	0.015	0.009	0.060
		100年5月	0.139	3.33	0.005	0.028	0.384	0.005	0.017	0.296	0.188	0.011	0.011	0.053
		100年6月	0.132	3.25	ND	0.027	0.491	0.004	0.016	0.232	0.132	0.012	0.008	0.058
	去年	99年 1月	0.137	3.99	0.004	0.073	0.208	0.006	0.036	0.214	0.072	0.017	0.011	0.072
		99年 2月	0.135	4.07	ND	0.028	0.192	ND	0.014	0.264	0.091	0.030	0.008	0.064
		99年 3月	0.132	4.33	0.004	0.064	0.208	0.004	0.017	0.270	0.114	0.013	0.004	0.060
		99年 4月	0.361	4.630	0.006	0.326	0.176	0.003	0.021	0.339	0.140	0.010	0.010	0.054
		99年 5月	0.158	4.250	-	0.034	0.160	0.005	0.023	0.293	0.126	0.009	0.011	0.049
		99年 6月	0.138	3.900	-	0.037	0.174	0.007	0.021	0.319	0.097	0.018	0.013	0.062
		99年 7月	0.153	4.22	-	0.068	0.167	0.006	0.020	0.314	0.142	0.015	0.013	0.063
		99年 8月	0.162	3.28	-	0.047	0.157	0.003	0.020	0.326	0.172	0.007	0.010	0.044
		99年 9月	0.130	2.78	-	0.026	0.188	0.006	0.016	0.316	0.100	0.012	0.011	0.057
		99年10月	0.132	3.52	-	0.023	0.458	0.004	0.014	0.208	0.054	0.016	0.015	0.059
		99年11月	0.132	3.53	0.019	0.034	0.560	0.005	0.009	0.233	0.060	0.015	0.015	0.054
		99年12月	0.142	4.09	0.020	0.029	0.461	0.005	0.014	0.239	0.075	0.013	0.015	0.053
	歷年	82 年平均	-	0.034	0.078	0.022	0.004	0.216	0.036	0.258	0.173	0.145	0.056	0.135
		83 年平均	-	0.034	0.044	0.028	0.001	0.079	0.040	0.310	0.166	0.126	0.114	0.170
		84 年平均	-	0.010	0.012	0.030	0.007	0.018	0.065	0.232	0.140	0.037	0.025	0.164
		85 年平均	-	0.007	0.009	0.027	0.011	0..014	0.015	0.209	0.124	0.007	0.005	0.161
		86 年平均	0.170	0.011	0.010	0.039	0.006	0.015	0.038	0.284	0.122	0.043	0.045	0.178
		87 年平均	0.137	0.016	0.021	0.038	0.004	0.011	0.032	0.173	0.094	0.040	0.022	0.145
		88 年平均	-	0.037	0.018	0.036	0.002	0.011	0.044	0.166	0.082	0.031	0.024	0.138
		89 年平均	-	0.017	0.017	0.043	0.005	0.005	0.032	0.201	0.044	0.029	0.017	0.152
		90 年平均	0.135	0.051	0.018	0.025	0.005	0.006	0.044	0.070	0.061	0.032	0.021	0.160
		91 年平均	0.132	0.046	1.790	0.146	0.151	0.008	0.032	0.035	0.060	0.021	0.035	0.074
		92 年平均	0.121	2.460	0.032	0.057	0.428	0.008	0.023	0.060	0.056	0.033	0.013	0.052
		93 年平均	0.102	2.738	0.031	0.064	0.333	0.010	0.036	0.219	0.075	0.079	0.011	0.044
		94 年平均	0.117	2.338	0.012	0.061	0.424	0.010	0.016	0.167	0.019	0.037	0.013	0.039
		95年平均	0.118	4.188	0.009	0.162	0.323	0.009	0.011	0.203	0.039	0.010	0.009	0.039
		96年平均	0.108	4.666	0.008	0.108	0.147	0.004	0.028	0.248	0.064	0.015	0.007	0.040
		97 年平均	0.111	4.124	0.005	0.019	0.124	0.005	0.006	0.199	0.064	0.010	0.015	0.042
		98 年平均	0.134	3.900	0.007	0.043	0.170	0.091	0.018	0.257	0.108	0.020	0.015	0.053
		99 年平均	0.159	3.883	0.092	0.066	0.259	0.046	0.019	0.278	0.104	0.015	0.011	0.058

註：1.核四環評平均測值係摘錄自「核能四廠第 1、2 號機發電計畫環境影響評估報告」（80 年 11 月）；82～98 年平均測值係整理本監測報告歷次測值。
2.GM2 監測井之水位自 89 年 1 月起新增，故無 82~88 年年資料。3.P8 監測井自 90/4/20 因坍孔暫停監測，而 GM14 監測井因填孔自 91/1/10 廢棄，該兩井自 91/8/27 新井完成後（分別為 P8-1 及 GM14-1）恢復監測。4.GM3 監測井因設置於私人土地上，於新井 GM3-1 設置完成後於 91/8/27 移至新井進行監測，另 P5-1 監測井設於原 P5 監測井附近，亦於 91/8 起移至新井進行水質監測；GM6 因永久圍籬施工損毀，於原監測井附近設置新井 GM6-1，並於 99/11 移至新井進行監測。2.地下水 P8-1 監測井因原山坡設置位置坡面滑動，造成監測井毀壞，於原監測井附近設置新井 GM8-1'，並於 100/4 移至新井進行監測。

表3.1-41 核四施工環境監測本季（100年第2季）河域生態比較

生態類別	比較期間	上季 (註1)	本季 (註1)	去年同季 (註1)	比較結果 (註2)
葉綠素*a* 含量 (μg/L)	石碇溪	0.28	0.56 0.23	0.26 0.14	高於去年同季 高於去年同季
	雙溪	0.35	0.41 0.47	1.03 0.58	低於去年同季 低於去年同季
附著藻類 種類數(註3)	石碇溪	24	23 18	34 25	低於去年同季 低於去年同季
	雙溪	29	38 28	32 30	差異不大 差異不大
浮游植物細胞數 平均含量(cells/L)	石碇溪	35,310	34,892 25,373	188,496 111,298	低於去年同季 低於去年同季
	雙溪	97,152	67,320 14,667	277,669 120,560	低於去年同季 低於去年同季
浮游動物 平均個體量 (ind./m^3)	石碇溪	2,500	3,267 17,367	4,583 6,933	低於去年同季 高於去年同季
	雙溪	4,300	9,917 38,450	3,883 7,166	高於去年同季 高於去年同季
水生昆蟲 (總隻數)	石碇溪	60	35 16	187 247	低於去年同季 低於去年同季
	雙溪	51	60 47	101 110	低於去年同季 低於去年同季
魚類 (總尾數)	石碇溪	124	188 241	176 266	差異不大 差異不大
	雙溪	93	130 98	97 128	高於去年同季 低於去年同季
甲殼類 (總個體數)	石碇溪	48	46 59	71 96	低於去年同季 低於去年同季
	雙溪	38	44 24	59 75	低於去年同季 低於去年同季
軟體動物類 (總個體數)	石碇溪	59	48 32	70 107	低於去年同季 低於去年同季
	雙溪	51	47 33	33 28	高於去年同季 差異不大
河域生態 綜合分析	與去年同季比較，除了雙溪4與6月的附著藻類、石碇溪4與6月的魚類總數與去年同季差異不大外，其餘本季的各項生物監測因子的數量變化皆較大。生物因子中，石碇溪4與6月的葉綠素*a*、雙溪4與6月的浮游動物、雙溪4月份的魚類總尾數高於去年同季。其餘的生物監測因子如水生昆蟲、甲殼類等的監測數量皆普遍低於去年同季。一般而言，本季大多數生物監測因子的變動較大，監測值皆明顯低於去年同季。				

註:1.上季為100年2月，本季100年4月(上欄)及6月(下欄)，去年同季為99年4月(上欄)及6月(下欄)。

2.比較結果係指以本季與去年同季的數值比較為研判標準。

3.附著藻類種類數是選用3個測站所出現種類數最高者為準。

表3.1-42 核四施工環境監測歷年海域水質懸浮固體監測結果

單位：mg/L

	1號測站		2號測站		3號測站		4號測站	
	表層	底層	表層	底層	表層	底層	表層	底層
82/8	8.6	6.8	7.2	-	13	-	9.3	10.6
82/9	11.3	17.7	11	-	11	-	0.7	12.7
82/10	37.0	26.0	25.0	-	29.5	-	30.5	30.0
82/11	7.8	25.0	14.3	-	19.5	-	24.5	18.3
82/12	28.3	19.5	18.3	-	24.8	-	24.0	25.5
83/1	<1.0	<1.0	<1.0	-	<1.0	-	<1.0	<1.0
83/2	3.8	3.5	2.3	-	2.3	-	2.8	2.5
83/3	2.6	7.5	2.2	-	1.8	-	1.7	3.3
83/4	4.0	4.0	1.5	-	1.0	-	2.5	0.5
83/5	2.3	2.5	3.5	-	3.0	-	2.0	1.8
83/6	1.8	4.8	5.8	-	7.0	-	1.5	2.0
83/7	23.5	20.8	10.0	-	15.0	-	13.0	20.3
83/8	20.0	25.5	22.8	-	20.3	-	21.3	21.3
83/9	22.0	24.3	36.3	-	21.8	-	22.5	22.5
83/10	17.5	10.8	17.5	-	16.0	-	12.8	23.0
83/11	24.8	22.3	21.5	-	23.0	-	24.8	34.5
83/12	18.3	32.3	22.3	-	18.0	-	13.5	23.0
84/1	10.8	49.5	13.5	-	31.5	-	7.8	12.5
84/2	47.0	28.2	23.2	-	26.2	-	30.0	26.5
84/3	27.2	28.9	28.0	-	23.8	-	29.0	30.2
84/4	16.8	19.5	17.5	-	13.8	-	13.2	43.5
84/5	28.5	28.5	27.5	-	26.8	-	21.5	29.2
84/6	19.0	19.2	15.2	-	19.0	-	14.4	18.2
84/7	21.0	21.4	12.0	-	17.2	-	13.2	19.6
84/8	6.3	10.2	6.4	6.5	4.3	8.6	5.6	5.2
84/9	2.0	4.7	2.3	2.9	2.7	4.9	4.6	4.8
84/10	5.2	5.5	<1.0	4.1	5.2	2.8	4.3	7.3
84/11	15.0	9.1	8.7	6.8	5.7	5.6	3.7	5.4
84/12	6.2	4.7	7.3	10.0	9.0	7.9	12.0	12.0
85/1	6.2	3.6	2.3	2.4	2.8	2.7	3.0	4.2
85/2	5.0	8.0	8.0	7.3	6.0	11.0	8.0	7.0
85/3	16.0	17.0	12.0	12.0	9.3	7.2	11.0	7.6
85/4	12.0	9.4	6.2	11.0	7.8	9.1	5.9	6.0
85/5	6.6	9.6	13.0	7.2	6.0	3.9	16.0	10.0
85/6	5.5	7.5	12.0	7.0	5.4	7.6	4.7	7.1
85/7	6.6	7.8	8.7	10.0	7.6	7.8	7.0	8.5
85/8	2.3	3.5	3.1	5.6	10.0	3.4	3.4	5.1
85/9	12.0	28.0	10.0	9.4	8.8	8.9	8.6	7.7
85/10	8.1	12.0	7.9	10.0	9.0	18.0	8.3	8.7
85/11	8.6	4.7	8.5	7.3	2.5	6.6	5.0	12.0
85/12	8.1	10.0	9.9	12.0	7.3	8.6	11.0	9.7
86/1	8.0	12.0	11.0	7.7	7.8	8.6	8.2	11.0
86/2	4.0	6.0	5.0	5.0	4.0	5.0	4.0	4.0
86/3	11.0	11.0	16.0	16.0	16.0	14.0	16.0	16.0
86/4	14.0	9.2	14.0	8.4	8.3	12.0	8.8	8.2
86/5	7.5	8.2	7.8	7.7	7.4	12.0	7.1	10.0
86/6	8.1	9.1	8.9	7.4	6.5	6.9	5.8	6.0
86/7	4.3	4.9	2.7	4.6	4.6	4.9	3.5	3.4
86/8	6.7	11.0	5.2	11.0	7.2	9.8	3.2	13.0
86/9	13.0	5.9	6.9	5.8	4.8	8.4	8.7	3.3
86/10	6.1	7.9	<1.0	4.4	4.3	4.7	4.1	5.3
86/11	8.6	15.0	33.0	12.0	12.0	5.8	3.6	15.0
86/12	8.7	5.3	12.2	15.6	10.6	11.8	17.8	20.0

表3.1-42 核四施工環境監測歷年海域水質懸浮固體監測結果（續1）

單位：mg/L

	1號測站		2號測站		3號測站		4號測站	
	表層	底層	表層	底層	表層	底層	表層	底層
87/1	8.2	9.2	8.8	9.1	9.1	10.0	7.6	7.9
87/2	18.0	26.0	27.0	22.0	22.0	24.0	16.0	22.0
87/3	4.2	2.6	4.7	3.4	7.0	4.6	16.0	5.8
87/4	5.0	5.2	5.2	13.0	7.2	11.0	9.0	6.0
87/5	6.1	6.0	11.0	5.9	5.8	7.2	6.7	8.6
87/6	6.2	4.9	7.0	7.0	7.4	6.8	6.6	7.4
87/7	6.6	6.5	7.5	5.8	8.6	7.1	8.0	9.7
87/8	11.3	13.1	7.2	10.1	9.8	9.5	9.1	9.7
87/9	7.8	7.0	8.7	8.5	6.0	7.7	10.2	9.8
87/10	6.3	5.6	3.1	2.5	3.6	3.8	3.9	4.7
87/11	5.0	13.0	5.9	9.6	6.6	5.2	12.9	13.2
87/12	4.3	9.3	7.3	8.7	6.0	7.4	6.0	4.7
88/1	11.7	8.3	5.4	8.9	8.2	6.6	6.6	7.0
88/2	6.1	10.2	8.8	9.7	10.0	6.4	4.4	9.4
88/3	16.2	11.7	14.6	10.7	16.0	10.4	12.0	10.8
88/4	7.9	7.9	9.6	10.6	11.3	8.5	7.3	9.5
88/5	3.2	8.7	5.4	4.4	7.3	4.4	6.2	5.3
88/6	5.6	15.0	15.4	10.0	10.2	9.2	8.0	5.0
88/7	5.2	10.5	5.1	7.1	5.2	5.3	2.9	3.7
88/8	9.6	7.6	8.7	6.3	7.1	8.2	14.2	9.8
88/9	8.3	10.3	8.6	11.2	9.4	9.2	8.7	16.1
88/10	5.2	6.8	6.4	6.3	6.0	10.0	5.8	5.8
88/11	4.5	6.1	5.4	3.1	5.3	4.8	2.2	5.6
88/12	11.2	17.2	14.6	13.1	11.5	15.2	15.8	18.7
89/1	4.0	5.7	5.1	3.8	3.2	3.8	4.2	3.3
89/2	<1.0	5.7	8.8	7.9	10.5	6.1	10.1	10.5
89/3	5.1	4.4	6.4	6.1	8.7	9.8	7.8	11.7
89/4	6.6	ND	4.5	6.2	<1.0	5.2	<1.0	4.0
89/5	8.9	ND	7.9	7.8	6.9	6.8	6.3	6.1
89/6	8.2	4.4	8.0	9.5	7.2	7.0	20.5	7.3
89/7	14.6	12.9	12.9	14.8	13.1	15.6	11.7	13.5
89/8	7.4	12.1	8.6	8.4	9.4	9.0	10.8	12.1
89/9	5.6	5.4	<1.0	<1.0	<1.0	<1.0	<1.0	10.4
89/10	<1.0	<1.0	<1.0	<1.0	<1.0	6.1	<1.0	<1.0
89/11	-	-	-	-	-	-	-	-
89/12	-	-	-	-	-	-	-	-
90/1	-	-	-	-	-	-	-	-
90/2	7.0	10.2	9.1	6.2	7.7	4.6	5.1	6.6
90/3	5.2	<1.0	<1.0	<1.0	<1.0	<1.0	<1.0	<1.0
90/4	<1.0	<1.0	<1.0	<1.0	<1.0	<1.0	<1.0	<1.0
90/5	<1.0	<1.0	<1.0	<1.0	<1.0	<1.0	<1.0	<1.0
90/6	<1.0	<1.0	<1.0	<1.0	<1.0	<1.0	6.1	<1.0
90/7	<1.0	<1.0	<1.0	<1.0	<1.0	<1.0	<1.0	<1.0
90/8	<1.0	<1.0	<1.0	<1.0	<1.0	<1.0	<1.0	<1.0
90/9	12.0	13.2	14.1	6.3	2.0	10.4	7.2	22.1
90/10	7.7	7.4	7.7	6.9	2.0	2.0	8.3	7.5
90/11	12.2	9.7	9.0	8.5	6.3	5.9	8.3	7.0
90/12	<1.0	<1.0	<1.0	<1.0	<1.0	<1.0	<1.0	<1.0
91/1	<1.0	<1.0	<1.0	<1.0	<1.0	2.0	<1.0	<1.0
91/2	<1.0	2.3	4.1	3.6	2.1	4.4	3.1	4.4
91/3	<1.0	<1.0	<1.0	<1.0	<1.0	<1.0	<1.0	<1.0
91/4	7.5	12.1	5.7	12.8	8.1	10.5	7.3	20.3
91/5	9.2	10.2	10.1	5.8	4.0	4.2	7.0	6.3
91/6	<1.0	<1.0	<1.0	13.0	<1.0	2.0	<1.0	<1.0

表3.1-42 核四施工環境監測歷年海域水質懸浮固體監測結果（續2）

單位：mg/L

	1號測站		2號測站		3號測站		4號測站	
	表層	底層	表層	底層	表層	底層	表層	底層
91/7	<1.0	<1.0	<1.0	<1.0	<1.0	<1.0	<1.0	<1.0
91/8	2.2	<1.0	<1.0	<1.0	2.4	2.2	2.8	3.3
91/9	4.4	7.9	6.1	4.6	5.7	4.6	5.8	5.5
91/10	5.7	9.0	9.1	10.7	8.9	7.3	8.2	5.5
91/11	<1.0	7.0	5.5	7.4	7.1	9.4	8.8	6.3
91/12	6.4	<1.0	<1.0	<1.0	<1.0	5.0	5.8	8.0
92/1	9.8	8.8	8.5	7.9	7.9	8.2	7.2	9.9
92/2	<1.0	6.6	10.0	5.1	8.4	10.9	9.6	9.4
92/3	<1.0	<1.0	<1.0	<1.0	<1.0	<1.0	<1.0	<1.0
92/4	<1.0	<1.0	<1.0	<1.0	<1.0	<1.0	<1.0	<1.0
92/5	<1.0	<1.0	<1.0	<1.0	<1.0	<1.0	<1.0	<1.0
92/6	4.5	5.9	4.9	7.5	4.2	4.4	6.9	6.1
92/7	<1.0	<1.0	<1.0	<1.0	<1.0	<1.0	<1.0	<1.0
92/8	<1.0	<1.0	<1.0	<1.0	<1.0	<1.0	<1.0	<1.0
92/9	<1.0	<1.0	<1.0	<1.0	<1.0	<1.0	<1.0	<1.0
92/10	<1.0	<1.0	<1.0	<1.0	<1.0	<1.0	<1.0	<1.0
92/11	<1.0	<1.0	<1.0	<1.0	<1.0	<1.0	<1.0	<1.0
92/12	<1.0	<1.0	<1.0	<1.0	<1.0	<1.0	<1.0	<1.0
93/1	<1.0	<1.0	<1.0	<1.0	<1.0	<1.0	<1.0	<1.0
93/2	<1.0	<1.0	<1.0	<1.0	<1.0	<1.0	<1.0	<1.0
93/3	<1.0	<1.0	<1.0	<1.0	<1.0	<1.0	<1.0	<1.0
93/4	7.0	<1.0	2.5	8.2	3.5	8.0	2.5	3.0
93/5	5.5	18.5	6.2	7.8	7.8	5.0	3.5	11.2
93/6	6.0	6.7	6.7	6.0	6.0	3.3	<1.0	11.0
93/7	4.0	3.0	3.5	4.3	6.7	5.9	4.5	4.0
93/8	4.0	3.0	2.0	3.5	4.0	4.7	3.0	5.0
93/9	14.8	11.3	4.0	9.5	4.0	8.3	5.8	7.0
93/10	ND	2.5	4.0	9.0	4.0	14.0	3.0	9.8
93/11	ND	9.8	10.6	17.0	9.0	86.5	3.0	14.8
93/12	5.5	16.0	7.9	21.8	4.0	10.5	11.0	13.5
94/1	<1.0	<1.0	22.0	16.8	4.0	3.4	3.3	6.2
94/2	<1.0	<1.0	1.6	<1.0	<1.0	<1.0	<1.0	4.1
94/3	1.5	1.5	<1.0	1.0	<1.0	1.0	<1.0	2.5
94/4	1.3	<1.0	<1.0	2.5	1.9	4.8	<1.0	<1.0
94/5	10.1	23.6	12.1	14.4	20.7	10.7	7.5	19.9
94/6	2.5	7.2	4.5	6.5	3.5	13.2	5.2	10.5
94/7	3.0	8.5	5.2	<1.0	1.5	1.3	4.5	2.0
94/8	3.0	2.5	4.5	5.2	2.0	1.5	6.2	5.8
94/9	1.5	2.0	1.8	3.8	3.8	5.8	2.8	3.5
94/10	7.2	7.2	4.0	6.2	4.0	5.0	7.2	7.8
94/11	3.3	9.2	4.7	6.4	3.8	7.1	2.1	13.2
94/12	3.0	4.5	3.5	23.4	11.0	3.8	2.5	3.8
95/1	2.5	1.0	3.2	4.5	3.8	0.5	9.1	<1.0
95/2	4.0	0.5	2.5	8.2	6.2	6.8	4.5	9.5
95/3	2.0	3.0	4.0	1.5	10.6	3.0	10.5	13.3
95/4	2.0	3.0	1.5	1.5	2.0	0.5	9.8	2.0
95/5	1.2	2.0	6.6	1.8	8.7	1.5	12.8	13.0
95/6	4.0	6.5	8.5	5.0	11.0	6.0	15.5	9.2
95/7	4.5	5.5	5.0	8.0	8.5	8.5	6.0	9.5
95/8	1.5	10.2	1.5	13.5	4.0	0.5	2.5	6.0
95/9	8.4	4.7	8.5	6.1	7.1	5.0	7.9	6.6
95/10	10.5	6.8	8.8	9.8	5.0	12.5	3.0	11.0
95/11	3.0	4.0	3.0	2.0	2.5	3.5	5.5	3.5
95/12	2.6	5.6	5.5	9.8	4.9	6.5	3.3	<1.0

表3.1-42 核四施工環境監測歷年海域水質懸浮固體監測結果（續3）

單位：mg/L

	1號測站		2號測站		3號測站		4號測站	
	表層	底層	表層	底層	表層	底層	表層	底層
96/1	6.5	3.0	7.0	27.0	4.8	8.4	16.5	12.8
96/2	4.8	3.0	1.5	6.3	4.8	8.8	4.3	7.0
96/3	6.8	3.0	6.2	3.3	2.0	2.5	3.0	2.8
96/4	<1.0	2.0	2.3	6.3	3.3	7.3	3.3	7.0
96/5	4.0	3.0	<1.0	5.0	3.0	<1.0	5.2	5.4
96/6	9.3	12.3	9.3	13.0	7.2	13.0	7.6	11.8
96/7	13.5	16.2	6.8	14.8	2.8	16.0	10.0	22.5
96/8	7.3	9.8	9.1	14.5	<1.0	19.5	6.2	7.9
96/9	4.0	2.8	4.5	5.6	5.5	6.7	4.8	9.8
96/10	4.8	5.2	3.6	5.8	5.9	4.6	4.8	10.2
96/11	7.9	5.5	9.9	10.9	10.5	7.5	5.6	8.8
96/12	7.1	15.0	4.8	7.0	6.1	3.0	2.8	9.1
97/1	10.0	6.9	11.6	8.9	9.0	10.1	7.0	6.0
97/2	13.0	15.5	12.5	8.2	12.2	8.0	10.0	10.2
97/3	11.6	16.0	3.5	12.0	6.9	6.5	7.9	6.1
97/4	2.9	3.5	5.5	4.7	3.8	3.7	6.1	7.7
97/5	<1.0	<1.0	<1.0	<1.0	<1.0	<1.0	<1.0	<1.0
97/6	2.0	4.0	3.0	4.0	2.0	3.0	4.0	3.0
97/7	2.7	3.7	2.0	2.2	1.5	3.0	4.0	1.1
97/8	5.5	5.6	3.6	2.1	5.5	5.1	3.0	3.5
97/9	5.2	8.3	8.0	7.5	4.2	13.0	3.2	9.8
97/10	3.7	5.3	6.1	5.9	7.8	4.5	4.0	5.5
97/11	7.0	4	5.5	6.8	21.5	28.5	17.5	19
97/12	2.1	3.6	2.6	3.4	4.3	2.5	4.3	2.2
98/1	5.7	4.8	4.5	4.8	5.4	5.5	4	3.9
98/2	2.8	3.7	2.6	2.9	2.4	1.9	3.4	3.6
98/3	2.8	2.8	3.7	7.3	3.9	3.3	3.7	3.0
98/4	4.7	4.1	3.3	3.1	2.5	3.5	2.4	2.4
98/5	2.2	2.2	2.7	3.6	2.5	1.7	1.5	1.9
98/6	1.2	4.8	3.9	4.7	2.6	2.8	7.2	7.0
98/7	3.7	3.9	2.8	2.6	3.6	4.8	3.1	3.5
98/8	2.3	2.9	2.3	1.7	1.3	1.6	1.9	1.6
98/9	4.5	5.3	5.0	4.4	3.6	3.3	3.1	4.6
98/10	7.3	4.1	6.3	7.1	8.1	6.3	4.2	5.7
98/11	3.0	11.8	4.5	4.2	5.2	4.1	6.3	5.0
98/12	2.3	1.9	2.2	2.0	2.4	1.2	2.8	3.8
99/1	2.7	1.7	2.6	2.5	1.5	2.0	2.4	3.1
99/2	2.9	3.6	2.6	3.1	5.0	3.7	2.1	3.6
99/3	1.9	2.3	1.8	2.3	1.9	1.8	2.1	1.6
99/4	2.3	2.0	1.5	3.7	ND	1.4	1.8	2.1
99/5	3.0	5.1	3.1	2.6	1.9	2.9	2.3	2.3
99/6	2.0	2.3	2.6	4.3	1.9	1.8	5.5	6.7
99/7	2.0	1.5	1.2	2.5	1.3	3.3	2.0	5.0
99/8	2.2	1.7	1.4	1.4	1.0	2.2	3.3	2.4
99/9	3.4	3.4	2.7	4.1	4.8	3.2	4.8	5.1
99/10	2.9	2.6	4.1	4.0	1.8	2.6	2.1	2.6
99/11	3.5	2.7	<1.0	3.5	1.2	3.6	4.5	2.9
99/12	4.4	5.1	2.4	5.1	3.5	3.5	5.2	4.5
100/1	3.5	3.5	2.3	3.8	3.0	3.0	2.8	3.2
100/2	4.0	3.6	3.5	4.0	3.6	3.7	3.0	4.9
100/3	5.1	3.4	3.7	6.0	3.1	3.6	4.8	2.5
100/4	2.8	2.9	2.7	3.2	3.5	4.4	6.4	5.2
100/5	<1.0	<1.0	1.1	<1.0	<1.0	<1.0	<1.0	<1.0
100/6	1.5	1.6	1.7	2.8	2.3	1.1	3.0	4.5

註："-"表無測值。

表3.1-43 核四施工環境監測歷年海域水質生化需氧量監測結果

單位：mg/L

	1號測站		2號測站		3號測站		4號測站	
	表層	底層	表層	底層	表層	底層	表層	底層
82/8	3.9	0.7	1.0	-	0.9	-	1.7	2.0
82/9	2.7	3.8	1.5	-	2.5	-	1.3	3.5
82/10	6.9	2.8	0.7	-	0.1	-	0.4	0.4
82/11	0.8	3.3	0.3	-	1.0	-	0.6	1.6
82/12	3.9	2.9	0.6	-	0.3	-	0.7	1.2
83/1	0.2	1.4	0.1	-	0.2	-	0.6	0.1
83/2	1.0	0.5	0.3	-	0.4	-	0.3	0.5
83/3	1.1	0.3	0.8	-	0.4	-	0.3	4.3
83/4	1.0	1.1	0.5	-	0.6	-	1.1	0.6
83/5	1.0	0.7	1.7	-	1.0	-	0.8	0.4
83/6	1.1	3.6	0.5	-	0.6	-	0.7	0.3
83/7	1.9	2.1	1.5	-	0.8	-	0.6	0.7
83/8	1.1	1.1	0.5	-	1.2	-	0.9	0.6
83/9	1.2	1.5	1.1	-	0.6	-	0.6	1.0
83/10	1.8	1.7	0.4	-	0.7	-	0.5	0.9
83/11	1.2	1.5	0.7	-	1.0	-	0.9	0.8
83/12	1.1	3.0	0.5	-	0.1	-	0.7	0.8
84/1	0.8	3.6	0.4	-	0.5	-	0.4	0.8
84/2	2.3	2.2	1.0	-	0.8	-	1.0	1.4
84/3	1.0	1.3	0.5	-	0.6	-	0.9	1.0
84/4	2.6	3.8	0.5	-	0.6	-	0.8	0.9
84/5	2.1	1.1	1.3	-	1.6	-	1.3	1.5
84/6	1.2	1.4	0.6	-	0.3	-	0.4	0.3
84/7	6.7	1.6	1.7	-	1.0	-	0.6	1.2
84/8	1.1	2.6	0.8	1.5	0.7	1.6	0.8	1.4
84/9	ND	0.3	1.1	1.2	0.8	0.9	1.1	0.9
84/10	0.3	0.5	0.4	ND	0.2	0.3	0.2	0.4
84/11	1.4	1.7	1.1	0.8	1.2	1.5	0.8	1.1
84/12	0.4	0.6	0.6	0.7	0.4	0.6	0.6	0.9
85/1	1.2	1.3	1.1	1.1	0.9	0.8	1.0	0.8
85/2	0.7	1.6	0.6	0.9	1.0	0.8	0.8	0.7
85/3	1.4	0.8	1.0	0.9	0.9	1.2	1.3	1.1
85/4	1.0	1.1	0.3	1.0	0.4	1.0	0.7	0.9
85/5	0.5	0.4	1.3	1.5	0.8	0.7	0.5	0.7
85/6	0.9	1.3	1.0	1.7	0.8	1.4	0.7	1.1
85/7	1.1	0.9	1.1	0.7	0.9	0.8	0.6	0.6
85/8	0.9	0.9	1.2	0.9	1.2	1.0	1.3	0.9
85/9	0.8	0.5	0.8	0.8	3.1	0.6	0.7	1.1
85/10	1.2	1.0	0.8	0.9	0.9	2.0	1.1	1.1
85/11	2.0	0.6	0.3	1.1	1.0	1.4	1.5	1.0
85/12	0.9	0.9	0.7	0.9	0.4	0.6	0.7	0.9
86/1	1.3	1.6	1.4	1.0	1.0	0.9	1.2	2.5
86/2	0.9	1.5	0.4	0.9	0.4	0.8	0.5	0.5
86/3	0.7	0.6	1.8	0.7	1.2	0.9	0.9	0.8
86/4	2.6	0.6	0.7	0.6	0.6	0.7	1.1	0.4
86/5	0.7	0.3	0.6	0.8	1.3	0.8	0.7	0.8
86/6	0.8	0.9	0.9	0.8	0.3	0.7	0.2	0.8
86/7	1.0	3.6	3.4	3.8	2.5	2.8	3.5	4.3
86/8	1.0	<1.0	1.6	<1.0	<1.0	1.2	1.1	1.2
86/9	1.4	<1.0	<1.0	1.2	<1.0	ND	1.3	<1.0
86/10	1.3	<1.0	<1.0	<1.0	<1.0	<1.0	<1.0	<1.0
86/11	<1.0	1.3	<1.0	<1.0	<1.0	<1.0	1.1	1.4
86/12	1.9	1.3	<1.0	1.2	1.3	1.0	1.3	<1.0

表3.1-43 核四施工環境監測歷年海域水質生化需氧量監測結果(續1)

單位：mg/L

	1號測站		2號測站		3號測站		4號測站	
	表層	底層	表層	底層	表層	底層	表層	底層
87/1	1.5	<1.0	1.4	1.2	1.0	<1.0	1.8	2.0
87/2	2.1	1.1	1.6	<1.0	2.1	2.6	<1.0	1.1
87/3	1.2	1.5	1.4	<1.0	1.4	1.0	1.3	<1.0
87/4	<1.0	<1.0	0.5	<1.0	<1.0	<1.0	<1.0	<1.0
87/5	1.7	2.9	0.5	<1.0	1.0	<1.0	<1.0	1.3
87/6	<1.0	<1.0	<1.0	<1.0	<1.0	<1.0	<1.0	<1.0
87/7	1.0	<1.0	<1.0	<1.0	1.0	1.0	<1.0	<1.0
87/8	1.4	1.0	<1.0	<1.0	<1.0	<1.0	<1.0	<1.0
87/9	<1.0	<1.0	1.2	1.1	<1.0	<1.0	<1.0	<1.0
87/10	1.8	1.2	<1.0	<1.0	<1.0	<1.0	<1.0	1.4
87/11	1.5	1.3	0.5	<1.0	1.0	1.5	1.1	1.8
87/12	1.6	1.6	1.4	1.5	1.7	1.4	1.2	1.7
88/1	1.0	1.3	<1.0	<1.0	<1.0	<1.0	<1.0	<1.0
88/2	1.1	1.0	1.8	1.3	1.9	2.0	1.9	2.0
88/3	1.7	<1.0	<1.0	1.0	<1.0	<1.0	<1.0	<1.0
88/4	<1.0	<1.0	1.1	1.2	<1.0	1.2	<1.0	1.1
88/5	1.4	2.5	1.4	<1.0	1.6	1.5	<1.0	<1.0
88/6	1.8	3.1	1.5	1.2	1.3	0.5	1.4	1.1
88/7	2.2	2.8	1.6	2.0	2.0	1.6	2.3	2.3
88/8	1.3	<1.0	<1.0	0.5	<1.0	<1.0	<1.0	<1.0
88/9	<1.0	<1.0	<1.0	0.5	<1.0	<1.0	<1.0	<1.0
88/10	<1.0	<1.0	<1.0	0.5	<1.0	<1.0	<1.0	<1.0
88/11	1.2	1.2	<1.0	0.5	<1.0	<1.0	<1.0	<1.0
88/12	1.4	1.5	<1.0	1.1	<1.0	<1.0	<1.0	1.0
89/1	<1.0	2.5	<1.0	0.5	<1.0	<1.0	<1.0	<1.0
89/2	<1.0	<1.0	<1.0	0.5	<1.0	<1.0	<1.0	<1.0
89/3	<1.0	<1.0	<1.0	0.5	<1.0	<1.0	<1.0	<1.0
89/4	<1.0	<1.0	<1.0	0.5	<1.0	<1.0	<1.0	<1.0
89/5	1.5	1.5	<1.0	ND	3.2	1.1	1.5	<1.0
89/6	1.7	1.5	1.3	1.7	1.7	1.3	1.5	1.5
89/7	<1.0	<1.0	<1.0	<1.0	<1.0	<1.0	<1.0	<1.0
89/8	<1.0	<1.0	<1.0	<1.0	<1.0	<1.0	<1.0	1.7
89/9	<1.0	<1.0	<1.0	<1.0	<1.0	<1.0	<1.0	<1.0
89/10	<1.0	<1.0	<1.0	<1.0	<1.0	<1.0	<1.0	<1.0
89/11	-	-	-	-	-	-	-	-
89/12	-	-	-	-	-	-	-	-
90/1	-	-	-	-	-	-	-	-
90/2	<1.0	<1.0	<1.0	<1.0	<1.0	<1.0	<1.0	<1.0
90/3	<1.0	<1.0	<1.0	<1.0	<1.0	<1.0	<1.0	<1.0
90/4	<1.0	<1.0	<1.0	<1.0	<1.0	<1.0	<1.0	<1.0
90/5	<1.0	<1.0	<1.0	<1.0	<1.0	<1.0	<1.0	<1.0
90/6	<1.0	<1.0	<1.0	<1.0	<1.0	<1.0	<1.0	<1.0
90/7	<1.0	<1.0	<1.0	<1.0	<1.0	<1.0	<1.0	<1.0
90/8	<1.0	<1.0	<1.0	<1.0	<1.0	<1.0	<1.0	<1.0
90/9	<1.0	<1.0	<1.0	<1.0	<1.0	<1.0	<1.0	<1.0
90/10	<1.0	<1.0	<1.0	<1.0	<1.0	<1.0	<1.0	<1.0
90/11	<1.0	<1.0	<1.0	<1.0	<1.0	<1.0	<1.0	<1.0
90/12	<1.0	<1.0	<1.0	<1.0	<1.0	<1.0	<1.0	<1.0
91/1	1.6	<1.0	<1.0	<1.0	<1.0	<1.0	<1.0	<1.0
91/2	<1.0	<1.0	<1.0	<1.0	<1.0	<1.0	<1.0	3.4
91/3	<1.0	<1.0	<1.0	<1.0	<1.0	<1.0	<1.0	<1.0
91/4	<1.0	<1.0	<1.0	<1.0	<1.0	<1.0	<1.0	<1.0
91/5	<1.0	<1.0	<1.0	<1.0	<1.0	<1.0	<1.0	<1.0
91/6	<1.0	<1.0	<1.0	<1.0	<1.0	<1.0	<1.0	<1.0

表3.1-43 核四施工環境監測歷年海域水質生化需氧量監測結果(續2)

單位：mg/L

	1號測站		2號測站		3號測站		4號測站	
	表層	底層	表層	底層	表層	底層	表層	底層
91/7	<1.0	<1.0	<1.0	<1.0	<1.0	<1.0	<1.0	<1.0
91/8	<1.0	<1.0	<1.0	<1.0	<1.0	<1.0	<1.0	<1.0
91/9	<1.0	<1.0	<1.0	<1.0	<1.0	<1.0	<1.0	<1.0
91/10	<1.0	<1.0	<1.0	<1.0	<1.0	<1.0	<1.0	<1.0
91/11	1.0	<1.0	<1.0	<1.0	<1.0	<1.0	<1.0	<1.0
91/12	<1.0	<1.0	<1.0	<1.0	<1.0	<1.0	<1.0	<1.0
92/1	<1.0	1.7	0.5	0.5	1.5	1.6	1.1	1.9
92/2	<1.0	1.0	1.1	1.5	1.3	1.2	<1.0	0.5
92/3	<1.0	0.5	1.5	<1.0	<1.0	<1.0	1.1	1.0
92/4	<1.0	0.5	<1.0	<1.0	<1.0	<1.0	<1.0	<1.0
92/5	<1.0	1.3	<1.0	<1.0	<1.0	<1.0	<1.0	<1.0
92/6	<1.0	<1.0	<1.0	<1.0	<1.0	<1.0	<1.0	<1.0
92/7	<1.0	<1.0	<1.0	<1.0	<1.0	<1.0	<1.0	<1.0
92/8	<1.0	<1.0	<1.0	<1.0	<1.0	<1.0	<1.0	<1.0
92/9	<1.0	<1.0	<1.0	<1.0	<1.0	<1.0	<1.0	<1.0
92/10	<1.0	<1.0	<1.0	<1.0	<1.0	<1.0	<1.0	<1.0
92/11	<1.0	<1.0	<1.0	<1.0	<1.0	<1.0	<1.0	<1.0
92/12	<1.0	<1.0	<1.0	<1.0	<1.0	<1.0	<1.0	<1.0
93/1	<1.0	<1.0	<1.0	1.2	<1.0	1.9	1.1	<1.0
93/2	<1.0	<1.0	<1.0	<1.0	<1.0	<1.0	<1.0	<1.0
93/3	1.2	<1.0	<1.0	<1.0	<1.0	<1.0	<1.0	<1.0
93/4	<1.0	<1.0	<1.0	<1.0	<1.0	<1.0	<1.0	<1.0
93/5	<1.0	<1.0	<1.0	<1.0	<1.0	<1.0	<1.0	<1.0
93/6	<1.0	<1.0	<1.0	<1.0	<1.0	<1.0	2.3	<1.0
93/7	2.8	<1.0	3.5	1.0	2.1	<1.0	<1.0	<1.0
93/8	4.4	<1.0	<1.0	<1.0	<1.0	<1.0	<1.0	<1.0
93/9	2.3	<1.0	<1.0	<1.0	2.3	2.1	2.5	<1.0
93/10	<1.0	<1.0	<1.0	<1.0	<1.0	<1.0	1.0	<1.0
93/11	<1.0	<1.0	<1.0	<1.0	<1.0	<1.0	1.0	2.4
93/12	<1.0	<1.0	<1.0	<1.0	<1.0	<1.0	1.0	3.6
94/1	<1.0	<1.0	<1.0	<1.0	<1.0	2.7	<1.0	2.6
94/2	<1.0	<1.0	<1.0	<1.0	<1.0	<1.0	<1.0	<1.0
94/3	<1.0	<1.0	<1.0	<1.0	<1.0	<1.0	<1.0	<1.0
94/4	<1.0	<1.0	<1.0	<1.0	<1.0	<1.0	<1.0	<1.0
94/5	<1.0	<1.0	<1.0	<1.0	<1.0	<1.0	<1.0	<1.0
94/6	<1.0	<1.0	<1.0	<1.0	<1.0	<1.0	<1.0	<1.0
94/7	<1.0	<1.0	<1.0	<1.0	<1.0	<1.0	<1.0	<1.0
94/8	<1.0	<1.0	<1.0	<1.0	<1.0	<1.0	<1.0	<1.0
94/9	<1.0	<1.0	<1.0	<1.0	<1.0	<1.0	<1.0	<1.0
94/10	<1.0	<1.0	<1.0	<1.0	<1.0	<1.0	<1.0	<1.0
94/11	<1.0	<1.0	<1.0	<1.0	<1.0	<1.0	<1.0	<1.0
94/12	<1.0	<1.0	<1.0	<1.0	<1.0	<1.0	<1.0	<1.0
95/1	1.4	2.0	1.6	1.8	2.0	1.6	2.2	1.6
95/2	<1.0	1.1	<1.0	<1.0	1.0	1.1	<1.0	1.5
95/3	<1.0	<1.0	<1.0	<1.0	1.0	1.0	1.1	1.0
95/4	1.5	2.0	1.2	1.4	3.1	<1.0	1.0	1.3
95/5	<1.0	<1.0	1.2	<1.0	1.3	<1.0	4.5	1.0
95/6	<1.0	<1.0	<1.0	<1.0	<1.0	1.4	1.2	<1.0
95/7	<1.0	1.4	1.8	1.2	4.4	<1.0	3.0	1.3
95/8	1.2	<1.0	1.3	1.3	<1.0	<1.0	4.2	1.3
95/9	1.4	<1.0	2.5	<1.0	1.6	2.0	<1.0	2.3

表3.1-43 核四施工環境監測歷年海域水質生化需氧量監測結果(續3)

單位：mg/L

	1號測站		2號測站		3號測站		4號測站	
	表層	底層	表層	底層	表層	底層	表層	底層
95/7	<1.0	1.4	1.8	1.2	4.4	<1.0	3.0	1.3
95/8	1.2	0.5	1.3	1.3	<1.0	<1.0	4.2	1.3
95/9	1.4	0.5	2.5	<1.0	1.6	2.0	<1.0	2.3
95/10	<1.0	2.2	2.2	1.2	1.4	2.3	1.1	2.7
95/11	<1.0	2.2	1.3	2.6	1.2	<1.0	<1.0	1.6
95/12	<1.0	<1.0	<1.0	<1.0	<1.0	<1.0	<1.0	<1.0
96/1	<1.0	<1.0	<1.0	<1.0	<1.0	<1.0	<1.0	<1.0
96/2	<1.0	1.4	<1.0	<1.0	<1.0	<1.0	<1.0	1.6
96/3	<1.0	<1.0	<1.0	<1.0	<1.0	<1.0	<1.0	<1.0
96/4	<1.0	<1.0	<1.0	<1.0	<1.0	<1.0	<1.0	<1.0
96/5	<1.0	<1.0	<1.0	<1.0	<1.0	<1.0	<1.0	<1.0
96/6	<1.0	<1.0	<1.0	<1.0	<1.0	<1.0	<1.0	<1.0
96/7	<1.0	<1.0	<1.0	<1.0	<1.0	<1.0	<1.0	<1.0
96/8	<1.0	<1.0	<1.0	<1.0	<1.0	<1.0	<1.0	<1.0
96/9	<1.0	<1.0	<1.0	<1.0	<1.0	<1.0	<1.0	<1.0
96/10	<1.0	<1.0	<1.0	<1.0	<1.0	<1.0	<1.0	<1.0
96/11	<1.0	<1.0	<1.0	<1.0	2.1	<1.0	<1.0	<1.0
96/12	<1.0	<1.0	<1.0	<1.0	<1.0	<1.0	<1.0	<1.0
97/1	<1.0	<1.0	<1.0	<1.0	<1.0	<1.0	<1.0	<1.0
97/2	<1.0	<1.0	<1.0	<1.0	<1.0	<1.0	<1.0	<1.0
97/3	<1.0	<1.0	<1.0	<1.0	<1.0	<1.0	<1.0	<1.0
97/4	<1.0	<1.0	<1.0	<1.0	<1.0	<1.0	<1.0	<1.0
97/5	<1.0	<1.0	<1.0	<1.0	<1.0	<1.0	<1.0	<1.0
97/6	<1.0	<1.0	<1.0	<1.0	<1.0	<1.0	<1.0	<1.0
97/7	<1.0	<1.0	<1.0	<1.0	<1.0	<1.0	<1.0	<1.0
97/8	<1.0	<1.0	<1.0	<1.0	<1.0	<1.0	<1.0	<1.0
97/9	<1.0	<1.0	<1.0	<1.0	<1.0	<1.0	<1.0	<1.0
97/10	<1.0	<1.0	<1.0	<1.0	<1.0	<1.0	<1.0	<1.0
97/11	<1.0	<1.0	<1.0	<1.0	<1.0	<1.0	<1.0	<1.0
97/12	<1.0	<1.0	<1.0	<1.0	<1.0	<1.0	<1.0	<1.0
98/1	<1.0	<1.0	<1.0	<1.0	<1.0	<1.0	<1.0	<1.0
98/2	<1.0	1.0	<1.0	<1.0	1.1	<1.0	<1.0	<1.0
98/3	<1.0	<1.0	<1.0	<1.0	<1.0	<1.0	<1.0	<1.0
98/4	<1.0	<1.0	<1.0	<1.0	<1.0	<1.0	<1.0	<1.0
98/5	<1.0	<1.0	<1.0	<1.0	<1.0	<1.0	<1.0	<1.0
98/6	<1.0	<1.0	<1.0	<1.0	<1.0	<1.0	<1.0	<1.0
98/7	<1.0	<1.0	<1.0	<1.0	<1.0	<1.0	<1.0	<1.0
98/8	<1.0	<1.0	<1.0	<1.0	<1.0	<1.0	<1.0	<1.0
98/9	<1.0	<1.0	<1.0	<1.0	<1.0	<1.0	<1.0	<1.0
98/10	<1.0	<1.0	<1.0	<1.0	<1.0	<1.0	<1.0	<1.0
98/11	<1.0	<1.0	<1.0	<1.0	<1.0	<1.0	<1.0	<1.0
98/12	<1.0	<1.0	<1.0	<1.0	<1.0	<1.0	<1.0	<1.0
99/1	1.3	1.8	<1.0	<1.0	1.8	<1.0	<1.0	<1.0
99/2	<1.0	<1.0	<1.0	<1.0	<1.0	<1.0	<1.0	<1.0
99/3	<1.0	<1.0	<1.0	<1.0	<1.0	<1.0	<1.0	<1.0
99/4	<1.0	<1.0	<1.0	<1.0	<1.0	<1.0	<1.0	<1.0
99/5	<1.0	<1.0	<1.0	<1.0	<1.0	<1.0	<1.0	<1.0
99/6	3.0	3.0	2.9	3.0	3.2	3.2	3.9	3.9
99/7	1.9	1.9	1.9	1.9	1.6	1.9	1.9	1.8
99/8	3.1	3.8	3.7	3.9	3.0	3.3	3.1	2.9
99/9	<1.0	<1.0	<1.0	<1.0	<1.0	1.4	<1.0	<1.0
99/10	1.6	1.8	1.9	2.0	1.5	1.7	1.2	1.8
99/11	1.4	1.2	1.3	1.7	1.2	1.4	1.4	1.6
99/12	3.6	<1.0	1.4	<1.0	<1.0	<1.0	1.7	1.2
100/1	2.2	1.5	1.3	1.5	2.2	1.9	1.6	1.6
100/2	1.5	1.8	1.4	1.9	1.4	2.0	2.2	1.5
100/3	2.0	1.9	1.8	1.7	1.4	1.4	1.7	1.6
100/4	2.1	1.6	1.8	1.8	1.7	1.8	1.9	2.2
100/5	2.5	2.5	2.4	2.3	2.7	2.5	3.0	2.2
100/6	1.9	1.9	2.1	1.8	1.4	2.2	2.1	2.3

註：1."-"表無測值。2.陰影表超出甲類海域海洋環境品質標準。

表3.1-44 核四施工環境監測歷年海域水質大腸桿菌群監測結果

單位：CFU/100ml

	1號測站		2號測站		3號測站		4號測站	
	表層	底層	表層	底層	表層	底層	表層	底層
82/8	12	2	1.1	-	1.1	-		
82/9	1.1	1.1	1.1	-	1.1	-	1.1	1.1
82/10	1.2×10^{2}	1.1	12	-	3.3	-	8.9	1.1
82/11	1.3×10^{4}	2.1×10^{3}	4	-	5.8×10^{2}	-	87	56
82/12	1.1	1.1	1.1	-	1.1	-	1.1	1.1
83/1	1.1×10^{2}	2.1×10^{2}	8.2×10^{2}	-	3.2×10^{2}	-	4.7×10^{2}	3.0×10^{2}
83/2	<1.0	<1.0	2	-	<1.0	-	2	<1.0
83/3	13	<1.0	<1.0	-	<1.0	-	4.2	<1.0
83/4	2.0×10^{3}	8.9×10^{2}	1.1×10^{2}	-	14	-	3.3×10^{2}	15
83/5	2.0×10^{2}	3.8×10^{2}	3.28×10^{2}	-	2	-	3	1.7×10^{2}
83/6	7	<1.0	<1.0	-	14	-	2	<1.0
83/7	<1.0	<1.0	<1.0	-	<1.0	-	<1.0	<1.0
83/8	<1.0	<1.0	<1.0	-	<1.0	-	<1.0	<1.0
83/9	<1.0	23	<1.0	-	<1.0	-	<1.0	<1.0
83/10	2	1.1	20	-	2	-	<1.0	<1.0
83/11	32	43	30	-	4.5×10^{2}	-	47	20
83/12	1.1×10^{3}	44	49	-	1.3×10^{2}	-	5.3×10^{2}	<1.0
84/1	<1.0	7	5	-	2	-	1.1	1.1
84/2	8.6×10^{2}	75	53	-	77	-	2.4×10^{3}	49
84/3	8	13	50	-	6	-	5	69
84/4	3.6×10^{3}	34	1.6×10^{3}	-	8.6×10^{2}	-	4.2×10^{2}	36
84/5	1.4×10^{3}	5.6×10^{3}	39	-	7.6×10^{2}	-	97	38
84/6	<1.0	1.1	<1.0	-	<1.0	-	<1.0	<1.0
84/7	<1.0	<1.0	<1.0	-	<1.0	-	<1.0	<1.0
84/8	<1.0	1.4×10^{3}	2.2×10^{2}	2.2×10^{2}	<1.0	1.6×10^{2}	4.3×10^{2}	<1.0
84/9	1.1	12	<1.0	<1.0	<1.0	<1.0	<1.0	3
84/10	70	3.0×10^{2}	1.53×10^{2}	8.2×10^{2}	4.1×10^{2}	8.0×10^{2}	3.2×10^{2}	1.15×10^{2}
84/11	30	1.49×10^{4}	1.0×10^{2}	8.4×10^{2}	2.6×10^{2}	1.1×10^{2}	10	3.15×10^{2}
84/12	<1.0	10	40	<1.0	<1.0	10	<1.0	<1.0
85/1	2	3	2	2	1.1	1.1	<1.0	1.1
85/2	1.0×10^{3}	70	1.9×10^{2}	<1.0	95	<1.0	80	1.1
85/3	1.1×10^{2}	1.05×10^{2}	2.85×10^{2}	10	8.77×10^{2}	40	4.53×10^{2}	1.517×10^{3}
85/4	1.0×10^{3}	8.6×10^{4}	20	2.2×10^{4}	60	1.5×10^{4}	20	7.0×10^{3}
85/5	<1.0	<1.0	1.3×10^{2}	<1.0	3.8×10^{2}	<1.0	6.2×10^{2}	<1.0
85/6	<1.0	<1.0	2.8	<1.0	7	1.1	1.1	7
85/7	9.3×10^{4}	2.7×10^{5}	3.3×10^{4}	7.1×10^{3}	1.37×10^{4}	2.1×10^{2}	5.9×10^{3}	60
85/8	<1.0	<1.0	<1.0	<1.0	1.1	40	<1.0	<1.0
85/9	2	<1.0	3	1.1	5	<1.0	<1.0	4
85/10	2	4.0×10^{3}	2.1×10^{3}	9.2×10^{4}	15	1.5×10^{4}	30	6.0×10^{2}
85/11	52	9	7	11	4	13	2.95×10^{2}	26
85/12	6	6.8×10^{2}	21	4.05×10^{2}	1.75×10^{2}	4.05×10^{2}	1.05×10^{2}	1.4×10^{2}
86/1	1.1	5	<1.0	<1.0	1.1	<1.0	3	<1.0
86/2	<1.0	<1.0	4	2.0×10^{2}	60	1.1	1.9×10^{2}	3.5×10^{2}
86/3	6	6	8	10	13	10	2	<1.0
86/4	68	11	64	6	53	3	22	2
86/5	20	7	<1.0	2	2	14	3	6
86/6	<1.0	1.3×10^{2}	4	67	30	5.6×10^{2}	41	9.8×10^{2}
86/7	2.0×10^{2}	30	5.0×10^{2}	8.0×10^{2}	6.0×10^{2}	1.5×10^{3}	1.2×10^{2}	6.0×10^{2}
86/8	<1.0	<1.0	<1.0	<1.0	1.3×10^{3}	<1.0	<1.0	44
86/9	<1.0	<1.0	<1.0	<1.0	<1.0	<1.0	<1.0	<1.0
86/10	<1.0	2	<1.0	3	1.1	21	<1.0	<1.0
86/11	<1.0	<1.0	<1.0	<1.0	<1.0	<1.0	<1.0	<1.0
86/12	2.8×10^{2}	3.0×10^{2}	1.1×10^{2}	4.65×10^{2}	90	3.8×10^{2}	38	3.7×10^{2}

表3.1-44 核四施工環境監測歷年海域水質大腸桿菌群監測結果(續1)

單位：CFU/100ml

	1號測站		2號測站		3號測站		4號測站	
	表層	底層	表層	底層	表層	底層	表層	底層
87/1	<1.0	<1.0	<1.0	<1.0	<1.0	<1.0	<1.0	<1.0
87/2	3	3	8	6	5	12	10	9
87/3	<1.0	<1.0	<1.0	<1.0	<1.0	<1.0	3.1×10^3	9
87/4	6	16	<1.0	<1.0	<1.0	3	1.1	1.1
87/5	2.1×10^3	6.65×10^2	2.61×10^2	6	4.9×10^3	2.9×10^3	1.1×10^3	28
87/6	7.5×10^2	43	8.2×10^2	31	1.5×10^2	17	70	17
87/7	1.2×10^2	1.35×10^2	80	1.25×10^2	4.1×10^2	70	57	71
87/8	18	9.0×10^2	3	43	5.4×10^2	5	15	1.55×10^2
87/9	50	8	2.9×10^2	64	2.0×10^4	25	5.0×10^3	38
87/10	29	78	13	6	8	9	20	3
87/11	40	27	54	36	24	3.6×10^2	6.4×10^3	89
87/12	2.22×10^2	1.11×10^2	3.22×10^2	18	2.0×10^2	18	56	1.67×10^2
88/1	4	<1.0	<1.0	<1.0	2	<1.0	25	<1.0
88/2	4.2×10^2	35	68	26	38	11	76	48
88/3	1.1	2	49	ND	85	1.1	ND	<1.0
88/4	16	4	68	3.8×10^3	24	6	1.9×10^2	22
88/5	<1.0	<1.0	<1.0	<1.0	<1.0	<1.0	<1.0	<1.0
88/6	4.4×10^3	5.0×10^3	3.8×10^3	3.4×10^2	2.6×10^3	2.7×10^2	2.4×10^3	1.6×10^2
88/7	10	1.7×10^2	1.8×10^2	1.1×10^2	9.6×10^2	10	<1.0	30
88/8	1	1	ND	22	ND	3	1	3
88/9	90	1.4×10^2	90	20	20	50	1.3×10^2	1.3×10^2
88/10	20	60	70	30	20	20	30	30
88/11	5	10	40	60	1.1×10^2	30	10	20
88/12	2.4×10^3	2.2×10^5	4.6×10^3	2.4×10^5	1.5×10^4	2.1×10^5	1.8×10^4	2.0×10^5
89/1	20	70	20	10	60	30	8.9×10^2	60
89/2	40	20	3.8×10^2	ND	3.6×10^2	20	1.1×10^3	80
89/3	50	10	1.0×10^2	30	70	20	3.4×10^2	1.2×10^2
89/4	30	<1.0	20	10	40	20	90	1.0×10^2
89/5	<1.0	<1.0	4.5×10^2	<1.0	20	<1.0	50	ND
89/6	20	20	1.0×10^2	50	10	50	1.6×10^4	3.0×10^2
89/7	450	1.0×10^2	1.1×10^2	1.1×10^2	6	2.5×10^2	4.4×10^2	1.2×10^2
89/8	<1.0	<1.0	<1.0	<1.0	<1.0	<1.0	<1.0	<1.0
89/9	10	<1.0	<1.0	<1.0	<1.0	<1.0	<1.0	<1.0
89/10	<1.0	<1.0	<1.0	<1.0	<1.0	<1.0	<1.0	<1.0
89/11	-	-	-	-	-	-	-	-
89/12	-	-	-	-	-	-	-	-
90/1	-	-	-	-	-	-	-	-
90/2	10	<1.0	<1.0	<1.0	10	<1.0	30	<1.0
90/3	1.0×10^2	15	35	5	25	<1.0	1.1×10^2	1.8×10^2
90/4	90	2.0×10^4	8	4.2×10^2	40	50	1.0×10^2	8.5×10^2
90/5	65	10	10	10	2.0×10^2	1.1×10^3	10	2.5×10^2
90/6	70	1.3×10^2	<1.0	<1.0	1.7×10^2	20	6.7×10^3	20
90/7	<1.0	15	<1.0	<1.0	<1.0	<1.0	<1.0	10
90/8	20	<1.0	<1.0	<1.0	<1.0	<1.0	<1.0	<1.0
90/9	10	15	6.2×10^2	10	4.4×10^2	15	9.6×10^2	35
90/10	40	30	40	20	10	10	6.6×10^2	5
90/11	95	55	1.3×10^2	1.8×10^2	2.8×10^2	20	35	15
90/12	15	35	45	30	75	15	12	1.6×10^2

表3.1-44 核四施工環境監測歷年海域水質大腸桿菌群監測結果(續2)

單位：CFU/100ml

	1號測站		2號測站		3號測站		4號測站	
	表層	底層	表層	底層	表層	底層	表層	底層
91/1	<10	<10	<10	20	<10	<10	70	15
91/2	<10	<10	<10	<10	<10	<10	<10	<10
91/3	20	1.2×10^2	85	15	340	<10	1.3×10^2	<10
91/4	220	<10	1.7×10^2	75	1.6×10^2	1.3×10^2	3.0×10^2	1.7×10^2
91/5	25	<10	<10	<10	10	<10	<10	<10
91/6	60	1.4×10^2	2.0×10^2	95	3.1×10^2	35	80	25
91/7	70	15	25	10	1.0×10^2	20	60	<10
91/8	35	50	25	75	9.5×10^2	20	75	10
91/9	2.3×10^3	<10	<10	<10	3.5×10^3	2.6×10^2	1.0×10^2	<10
91/10	3.6×10^2	65	25	95	1.6×10^2	70	50	4.1×10^2
91/11	<10	<10	<10	<10	<10	15	10	<10
91/12	15	1.2×10^2	65	4.5×10^2	50	20	4.1×10^2	5.0×10^3
92/1	25	25	80	<10	20	<10	20	20
92/2	15	15	45	50	30	30	20	35
92/3	2.8×10^2	35	15	<10	5.3×10^2	15	5	<10
92/4	20	10	<10	<10	1.3×10^2	10	5	<10
92/5	1.6×10^2	<10	<10	<10	2.4×10^2	20	10	<10
92/6	1.0×10^2	1.7×10^2	50	10	4.7×10^3	15	40	3.7×10^3
92/7	1.5×10^2	1.7×10^2	30	<10	<10	<10	15	15
92/8	ND	ND	ND	-	<10	<10	<10	<10
92/9	45	ND	ND	-	<10	30	<10	70
92/10	ND	ND	4.6×10^2	1.4×10^2	65	25	<10	<10
92/11	2.4×10^2	6.8×10^2	2.2×10^2	2.1×10^4	40	8.1×10^2	10	4.0×10^3
92/12	1.4×10^2	ND	2.1×10^2	2.4×10^2	90	9.3×10^2	2.2×10^2	8.2×10^2
93/1	80	25	55	<10	95	35	<10	15
93/2	2.1×10^2	1.8×10^2	2.3×10^4	60	35	<10	2.3×10^2	60
93/3	7.9×10^3	2.4×10^2	4.7×10^4	2.0×10^4	2.0×10^4	2.0×10^4	2.0×10^4	2.0×10^4
93/4	<10	1.2×10^2	1.0×10^2	25	30	<10	40	10
93/5	1.0×10^3	85	2.1×10^3	1.7×10^3	5.6×10^2	4.0×10^2	6.8×10^2	1200
93/6	<10	<10	<10	<10	35	<10	<10	<10
93/7	<10	<10	<10	<10	<10	<10	<10	<10
93/8	<10	<10	<10	2.2×10^4	<10	<10	<10	<10
93/9	<10	<10	<10	<10	20	<10	<10	<10
93/10	<10	1.3×10^2	2.5×10^2	1.3×10^3	440	3.0×10^3	3.6×10^3	1.3×10^4
93/11	<10	35	<10	<10	<10	<10	<10	65
93/12	8.7×10^3	4.1×10^3	2.4×10^2	1.5×10^2	70	90	2.3×10^3	3.9×10^2
94/1	4.9×10^3	7.7×10^3	4.0×10^2	7.6×10^3	5.0×10^2	1.1×10^2	2.7×10^2	1.4×10^2
94/2	1.7×10^2	<10	2.4×10^3	<10	2.3×10^3	5	2.4×10^3	85
94/3	<10	<10	<10	15	7.9×10^2	3.4×10^3	<10	5.8×10^2
94/4	<10	20	40	1.0×10^2	<10	<10	15	<10
94/5	<10	<10	<10	<10	<10	<10	<10	<10
94/6	<10	<10	<10	<10	<10	10	<10	<10
94/7	400	<10	<10	<10	<10	<10	2.8×10^2	3.0×10^2
94/8	<10	<10	<10	<10	<10	<10	ND	<10
94/9	65	75	<10	55	90	1.1×10^2	ND	<10
94/10	3.2×10^2	<10	90	4.4×10^2	3.1×10^3	3.1×10^2	3.1×10^2	2.9×10^2
94/11	45	<10	30	2.9×10^2	1.5×10^3	2.5×10^2	75	85
94/12	75	80	1.4×10^2	1.6×10^3	3.3×10^3	6.7×10^2	8.7×10^2	1.2×10^2
95/1	1.3×10^3	3.5×10^2	1.3×10^5	7.8×10^2	1.9×10^3	1.2×10^3	8.2×10^2	3.5×10^2
95/2	10	6.1×10^2	1.5×10^2	15	10	95	<10	2.6×10^2
95/3	2.2×10^2	5.9×10^2	4.5×10^2	3.3×10^2	2.0×10^2	40	6.1×10^2	2.9×10^2
95/4	1.5×10^2	<10	<10	1.1×10^2	90	15	<10	5.0×10^2
95/5	6.5×10^2	2.1×10^3	2.2×10^3	1.3×10^3	3.0×10^2	7.1×10^2	3.2×10^4	4.9×10^2
95/6	1.0×10^2	1.9×10^2	2.4×10^2	3.4×10^3	3.9×10^3	4.5×10^4	1.2×10^4	1.6×10^3

表3.1-44 核四施工環境監測歷年海域水質大腸桿菌群監測結果(續3)

單位：CFU/100ml

	1號測站		2號測站		3號測站		4號測站	
	表層	底層	表層	底層	表層	底層	表層	底層
95/7	1.9×10^{3}	75	1.2×10^{2}	2.5×10^{2}	6.9×10^{2}	1.0×10^{3}	1.4×10^{3}	9.5×10^{2}
95/8	35	<10	45	<10	1.0×10^{2}	<10	55	<10
95/9	2.5×10^{2}	3.5×10^{2}	7.2×10^{3}	30	90	4.2×10^{2}	ND	1.8×10^{2}
95/10	2.0×10^{2}	1.2×10^{2}	30	<10	2.2×10^{2}	1.8×10^{2}	25	3.1×10^{2}
95/11	15	90	20	60	20	65	3.7×10^{2}	4.1×10^{2}
95/12	15	3.3×10^{2}	<10	1.7×10^{2}	1.0×10^{2}	1.1×10^{2}	90	60
96/1	1.3×10^{3}	40	5.2×10^{2}	1.2×10^{2}	4.4×10^{2}	1.8×10^{2}	1.4×10^{3}	40
96/2	<10	<10	<10	<10	<10	<10	<10	<10
96/3	<10	<10	<10	25	<10	<10	<10	<10
96/4	<10	<10	<10	<10	<10	1.2×10^{2}	1.6×10^{2}	<10
96/5	470	<10	5.3×10^{2}	25	<10	<10	7.0×10^{2}	30
96/6	30	<10	2.3×10^{2}	2.1×10^{2}	160	1.1×10^{2}	<10	85
96/7	<10	40	<10	60	<10	35	<10	30
96/8	<10	25	20	50	50	85	<10	55
96/9	<10	<10	<10	<10	<10	<10	<10	<10
96/10	<10	<10	<10	<10	<10	<10	<10	<10
96/11	2.1×10^{2}	2.6×10^{2}	21	2.3×10^{2}	85	1.2×10^{2}	45	1.5×10^{2}
96/12	55	1.8×10^{2}	25	2.2×10^{2}	1.2×10^{2}	1.5×10^{2}	2.1×10^{2}	25
97/1	2.4×10^{2}	ND	8.0×10^{2}	1.6×10^{2}	6.8×10^{2}	25	8.6×10^{2}	<10
97/2	3.3×10^{2}	3.3×10^{2}	2.5×10^{2}	2.5×10^{2}	2.1×10^{2}	2.4×10^{2}	2.1×10^{2}	2.2×10^{2}
97/3	1.9×10^{2}	8.6×10^{2}	2.2×10^{2}	8.5×10^{2}	1.4×10^{2}	1.3×10^{2}	1.1×10^{2}	1.1×10^{2}
97/4	90	35	6.7×10^{2}	6.8×10^{2}	1.0×10^{2}	45	<10	<10
97/5	1.1×10^{2}	40	<10	<10	20	ND	55	35
97/6	1.3×10^{2}	1.8×10^{2}	1.2×10^{2}	1.5×10^{2}	1.0×10^{2}	45	1.0×10^{2}	70
97/7	<10	<10	<10	<10	<10	<10	<10	<10
97/8	20	30	55	1.0×10^{2}	2.4×10^{2}	25	35	<10
97/9	20	50	25	80	50	85	6.5×10^{2}	4.6×10^{2}
97/10	20	1.3×10^{2}	1.2×10^{2}	1.1×10^{2}	45	35	1.9×10^{2}	1.6×10^{2}
97/11	9.1×10^{2}	9.2×10^{2}	8.6×10^{2}	8.7×10^{2}	9.3×10^{2}	9.4×10^{2}	9.1×10^{2}	8.4×10^{2}
97/12	20	20	90	80	2.5×10^{2}	2.6×10^{2}	8.4×10^{2}	15
98/1	20	15	1.6×10^{2}	30	20	30	<10	25
98/2	15	<10	15	<10	<10	15	<10	<10
98/3	15	25	4.1×10^{2}	4.7×10^{2}	1.3×10^{2}	1.9×10^{2}	3.2×10^{2}	3.8×10^{2}
98/4	20	15	1.6×10^{2}	30	20	30	<10	25
98/5	15	<10	15	<10	<10	15	<10	<10
98/6	15	25	4.1×10^{2}	4.7×10^{2}	1.3×10^{2}	1.9×10^{2}	3.2×10^{2}	3.8×10^{2}
98/7	4.8×10^{2}	4.0×10^{2}	8.2×10^{2}	8.2×10^{2}	8.9×10^{2}	8.8×10^{2}	3.4×10^{2}	3.3×10^{2}
98/8	40	80	<10	40	<10	<10	10	55
98/9	<10	<10	15	<10	<10	<10	<10	<10
98/10	7.2×10^{2}	3.2×10^{2}	2.6×10^{2}	3.0×10^{2}	6.3×10^{2}	7.6×10^{2}	7.2×10^{2}	7.7×10^{2}
98/11	10	<10	<10	<10	<10	<10	1.8×10^{2}	14×10^{2}
98/12	4.2×10^{2}	5.1×10^{2}	8.0×10^{2}	8.6×10^{2}	6.7×10^{2}	8.0×10^{2}	8.9×10^{2}	8.8×10^{2}
99/1	<10	<10	<10	<10	<10	<10	10	15
99/2	<10	<10	<10	<10	<10	<10	1.1×10^{2}	85
99/3	<10	<10	<10	<10	<10	<10	<10	<10
99/4	<10	<10	<10	<10	25	<10	<10	<10
99/5	25	1.7×10^{2}	2.4×10^{2}	1.5×10^{2}	3.1×10^{2}	1.5×10^{2}	1.1×10^{2}	1.2×10^{2}
99/6	<10	10	<10	1.7×10^{2}	<10	<10	25	15
99/7	<10	15	25	<10	<10	<10	<10	<10
99/8	1.8×10^{2}	45	25	10	35	30	2.5×10^{2}	<10
99/9	<10	<10	<10	<10	<10	20	<10	25
99/10	40	35	1.6×10^{2}	1.3×10^{2}	5.2×10^{2}	4.9×10^{2}	5.7×10^{2}	6.1×10^{2}
99/11	75	1.3×10^{2}	30	25	1.9×10^{2}	2.7×10^{2}	10	15
99/12	9.2×10^{2}	6.7×10^{2}	2.4×10^{2}	1.2×10^{2}	4.0×10^{2}	4.7×10^{2}	8.4×10^{2}	6.1×10^{2}
100/1	80	20	2.3×10^{2}	2.3×10^{2}	15	25	1.7×10^{2}	1.5×10^{2}
100/2	<10	15	15	35	30	<10	50	85
100/3	<10	<10	20	60	35	30	<10	<10
100/4	<10	<10	<10	<10	<10	<10	<10	<10
100/5	<10	1.7×10^{2}	25	<10	<10	<10	65	40
100/6	25	25	<10	<10	10	25	10	30

註：1."-"表無測值。 2.陰影表超出甲類海域海洋環境品質標準。

表3.1-45 核四施工環境監測歷年海域水質濁度監測結果

單位：NTU

	1號測站		2號測站		3號測站		4號測站	
	表層	底層	表層	底層	表層	底層	表層	底層
82/8	1.3	1.9	2.0	-	1.2	-	1.3	1.0
82/9	1.1	1.5	1.0	-	1.4	-	1.3	1.4
82/10	1.4	1.7	1.9	-	1.1	-	1.1	1.9
82/11	1.6	1.4	1.1	-	1.3	-	1.2	2.1
82/12	0.90	1.7	1.2	-	0.50	-	1.3	0.60
83/1	1.4	1.9	0.70	-	0.20	-	0.80	0.60
83/2	0.90	0.90	0.75	-	0.80	-	0.85	0.75
83/3	0.95	1.5	0.80	-	0.45	-	0.65	0.45
83/4	1.3	1.6	0.70	-	0.50	-	1.1	0.65
83/5	1.2	0.65	0.50	-	0.60	-	0.35	0.40
83/6	0.50	1.6	0.70	-	0.20	-	1.2	0.55
83/7	0.40	0.35	0.35	-	0.35	-	0.30	0.35
83/8	1.7	2.0	1.5	-	1.6	-	1.6	1.2
83/9	3.7	3.0	3.2	-	2.3	-	2.8	2.7
83/10	1.6	1.3	0.95	-	1.0	-	1.0	0.90
83/11	0.95	1.2	0.95	-	1.0	-	1.7	0.60
83/12	1.00	2.6	0.80	-	0.80	-	1.5	1.1
84/1	0.75	1.2	0.70	-	0.35	-	0.70	0.75
84/2	2.3	0.75	0.45	-	0.55	-	1.8	0.45
84/3	1.6	1.9	1.6	-	1.3	-	1.6	1.5
84/4	1.5	1.6	1.00	-	1.0	-	1.5	1.5
84/5	0.60	1.3	1.30	-	2.6	-	1.7	0.85
84/6	1.3	0.85	0.55	-	0.70	-	0.95	0.70
84/7	1.2	1.2	1.1	-	0.65	-	1.3	0.65
84/8	1.1	1.5	1.4	1.1	0.98	0.98	0.66	0.87
84/9	0.35	0.70	0.40	0.72	0.30	0.33	0.39	0.46
84/10	0.82	0.73	0.47	0.30	0.43	0.52	0.30	0.67
84/11	0.87	2.8	1.6	1.5	1.7	1.8	1.5	1.4
84/12	0.65	0.28	0.32	0.40	0.23	0.35	0.34	0.57
85/1	1.8	1.5	1.3	1.3	1.04	1.20	5.30	2.03
85/2	0.29	0.62	0.55	0.49	0.67	0.94	1.83	1.38
85/3	1.1	0.91	1.3	0.53	1.1	0.60	1.20	0.36
85/4	0.67	0.41	0.37	0.56	0.36	1.3	0.40	1.4
85/5	0.31	0.47	0.92	1.4	1.5	1.8	1.08	0.62
85/6	0.19	0.60	1.3	0.39	0.31	0.34	0.31	0.40
85/7	0.85	0.76	0.46	0.46	0.22	0.44	0.31	0.47
85/8	1.0	1.4	0.48	1.2	1.2	0.74	0.77	0.94
85/9	0.99	5.00	0.42	0.44	0.96	0.38	0.25	0.23
85/10	0.71	0.88	0.92	0.72	1.3	1.7	1.1	1.7
85/11	0.79	0.55	0.80	0.81	0.99	0.69	2.9	1.1
85/12	0.79	0.46	0.36	0.54	0.32	0.28	0.15	0.33
86/1	0.77	0.55	0.43	0.29	0.18	0.27	0.42	0.28
86/2	1.3	1.7	0.36	0.35	1.8	0.65	1.3	0.84
86/3	0.68	0.66	0.68	0.61	0.81	0.94	0.87	0.92
86/4	0.66	0.32	0.24	0.26	0.14	0.25	0.51	0.36
86/5	0.47	0.21	0.41	0.64	1.2	0.43	1.3	0.45
86/6	0.19	0.47	0.28	1.2	0.80	0.77	0.23	0.75
86/7	0.65	1.1	0.34	0.47	0.32	0.29	1.2	0.40
86/8	0.83	1.7	0.75	1.3	0.75	0.74	0.55	1.5
86/9	0.89	1.1	0.34	0.45	0.52	0.50	0.54	0.57
86/10	0.96	1.4	0.61	0.61	0.69	1.7	0.64	0.45
86/11	1.6	1.2	0.53	0.80	1.10	0.77	0.63	0.80
86/12	0.66	0.72	0.71	0.80	0.61	0.79	0.66	0.66

表3.1-45 核四施工環境監測歷年海域水質濁度監測結果（續1）

單位：NTU

	1號測站		2號測站		3號測站		4號測站	
	表層	底層	表層	底層	表層	底層	表層	底層
87/1	1.5	1.4	1.5	2.1	0.86	1.5	0.76	1.3
87/2	0.42	0.59	0.60	0.57	0.51	0.52	1.4	0.63
87/3	1.1	1.0	1.3	0.56	1.5	0.72	14.9	0.83
87/4	0.74	0.53	0.65	0.77	0.70	0.57	0.77	0.96
87/5	1.8	3.1	0.72	0.87	1.4	0.58	3.0	0.90
87/6	0.57	1.6	1.2	0.71	0.77	0.74	1.6	1.2
87/7	0.60	0.65	0.74	0.65	0.54	0.68	0.70	0.75
87/8	1.5	1.0	1.1	1.1	0.83	0.78	1.0	0.82
87/9	1.8	1.3	1.1	1.2	0.64	0.61	6.0	0.62
87/10	2.2	1.6	1.5	0.80	1.4	0.59	1.2	1.3
87/11	1.3	1.7	2.2	1.7	3.9	3.0	15.5	5.6
87/12	1.6	0.61	0.46	1.1	0.50	0.52	0.63	0.70
88/1	1.9	1.3	0.87	1.5	1.3	1.0	1.3	0.69
88/2	1.9	2.9	1.2	1.7	2.3	1.3	2.8	1.9
88/3	1.8	1.4	1.6	1.2	1.3	1.1	1.1	1.2
88/4	0.93	2.4	1.4	1.4	2.3	1.6	2.1	1.5
88/5	0.90	1.1	0.98	0.70	0.88	0.58	0.69	0.53
88/6	1.3	1.5	1.1	0.78	0.89	0.60	3.4	0.64
88/7	4.4	4.3	2.1	3.6	2.9	2.1	1.6	0.88
88/8	1.8	0.89	0.67	0.66	0.96	0.91	0.89	1.1
88/9	1.4	1.2	0.72	1.9	1.1	1.16	0.76	0.90
88/10	2.4	2.1	2.8	2.0	1.6	2.20	1.70	1.2
88/11	1.4	2.4	2.7	1.3	2.4	1.5	2.1	2.1
88/12	2.8	1.8	1.5	1.6	2.0	1.9	1.4	1.3
89/1	1.8	2.5	1.1	2.3	1.8	2.0	1.3	1.7
89/2	1.00	1.4	2.9	1.2	4.0	1.4	4.1	1.5
89/3	1.00	0.90	1.8	1.2	2.7	1.00	1.4	1.2
89/4	1.6	1.7	3.7	3.6	1.2	2.00	1.3	2.5
89/5	2.7	1.3	1.7	1.2	1.9	0.70	1.00	ND
89/6	0.70	0.50	1.0	0.80	1.2	0.60	21.8	0.80
89/7	2.2	0.70	1.0	1.1	0.30	1.1	1.2	1.3
89/8	0.80	0.60	0.90	1.0	1.1	1.1	1.0	1.0
89/9	0.80	0.80	0.80	1.1	1.1	0.80	0.80	1.0
89/10	0.80	1.2	1.0	1.0	0.50	0.60	1.1	1.0
89/11	-	-	-	-	-	-	-	-
89/12	-	-	-	-	-	-	-	-
90/1	-	-	-	-	-	-	-	-
90/2	1.7	1.5	1.0	1.7	1.1	1.8	1.6	1.1
90/3	0.50	0.50	0.50	0.60	0.40	0.80	0.70	0.60
90/4	0.60	0.60	0.50	0.70	0.60	0.40	0.80	0.60
90/5	0.70	0.70	0.80	0.80	0.70	1.1	0.60	0.60
90/6	0.50	0.50	0.60	0.80	1.80	1.1	8.40	1.20
90/7	1.1	1.1	0.70	1.2	0.90	0.80	0.70	0.60
90/8	0.60	0.90	0.60	1.1	0.70	0.6	1.10	0.70
90/9	1.6	1.2	1.0	1.8	1.0	1.8	1.5	1.8
90/10	1.1	0.70	0.70	5.8	0.60	1.1	2.4	1.2
90/11	1.0	1.2	0.9	1.2	0.90	1.0	0.80	0.90
90/12	1.3	1.1	1.8	1.1	1.1	2.5	1.7	1.6
91/1	1.5	1.1	1.2	1.2	1.1	1.0	2.6	3.1
91/2	2.9	2.6	8.3	5.3	4.6	2.3	4.3	4.5
91/3	2.1	1.9	2.1	1.5	2.0	1.7	2.3	1.7

表3.1-45 核四施工環境監測歷年海域水質濁度監測結果（續2）

單位：NTU

	1號測站		2號測站		3號測站		4號測站	
	表層	底層	表層	底層	表層	底層	表層	底層
91/4	0.8	2.4	0.9	1.5	0.90	1.40	0.9	0.90
91/5	0.50	0.80	0.50	0.60	0.60	0.6	1.6	0.60
91/6	2.0	2.2	1.3	7.5	1.7	2.5	1.5	1.2
91/7	1.7	2.1	1.8	1.6	2.9	1.8	2.8	1.7
91/8	1.2	0.80	0.50	0.60	0.60	0.50	0.9	1.0
91/9	0.80	0.60	0.40	0.60	0.60	0.80	0.50	0.60
91/10	1.6	2.2	2.1	2.9	3.6	2.6	1.8	1.9
91/11	1.4	1.0	1.3	1.20	1.2	1.3	1.9	1.3
91/12	1.6	1.2	0.70	1.00	0.80	1.50	3.10	3.0
92/1	0.35	0.35	1.1	0.9	0.5	0.8	0.7	0.65
92/2	2.5	2.90	0.7	1.2	0.6	3.0	0.4	2.1
92/3	3.0	1.3	1.4	1.1	1.5	1.0	1.5	0.75
92/4	1.7	1.3	1.2	0.50	1.4	0.60	1.5	1.1
92/5	1.8	1.3	0.80	1.1	1.00	0.65	0.45	0.55
92/6	1.7	1.4	0.85	0.70	0.65	0.45	0.70	1.4
92/7	2.5	0.61	2.4	0.79	0.84	0.57	0.67	0.57
92/8	1.4	1.8	2.90	2.8	1.6	5.60	0.90	1.8
92/9	1.2	0.9	0.70	0.90	1.30	0.50	0.85	0.90
92/10	0.42	0.59	1.0	1.10	0.65	0.73	0.43	0.43
92/11	1.6	1.2	1.8	1.9	1.1	1.2	1.6	1.4
92/12	0.7	0.62	0.65	1.1	0.7	0.63	1.6	0.76
93/1	0.65	0.45	0.75	0.65	0.70	0.75	0.4	0.55
93/2	3.0	2.8	2.8	2.5	2.2	4.6	6.0	1.2
93/3	0.60	1.3	0.60	0.5	1.0	1.00	0.6	0.45
93/4	0.80	0.75	1.8	1.4	1.0	2.3	1.9	1.7
93/5	1.9	1.7	2.8	2.5	1.2	1.8	5.2	3.9
93/6	1.40	1.7	0.80	2.30	1.90	2.0	1.3	1.8
93/7	1.30	1.40	1.4	0.85	1.50	ND	1.5	0.70
93/8	2.4	2.7	2.3	3.1	2.5	5.5	2.8	4.7
93/9	8.4	7.4	4.7	4.4	5.1	6.8	4.5	6.9
93/10	1.8	2.7	2.0	2.1	1.9	2.9	1.5	2.1
93/11	1.7	0.70	0.9	0.7	1.2	4.0	1.8	3.2
93/12	1.8	3.2	4.0	3.7	2.0	2.3	7.7	4.1
94/1	1.9	3.7	12	9.0	3.9	2.3	3.5	6.5
94/2	0.80	2.4	2.7	3.7	0.80	2.6	3.2	4.3
94/3	2.0	3.3	1.4	6.2	3.0	4.2	3.8	7.3
94/4	1.5	1.6	1.6	1.5	1.2	2.8	2.2	2.4
94/5	0.80	0.75	1.5	1.3	1.10	1.4	1.8	1.7
94/6	0.90	2.2	1.9	2.2	1.0	1.2	2.1	1.6
94/7	1.2	3.3	1.9	1.0	1.0	1.2	1.4	3.9
94/8	1.6	0.50	0.45	0.80	1.8	1.0	0.60	2.5
94/9	0.55	2.0	1.2	0.35	3.2	2.0	0.40	1.0
94/10	1.70	1.6	1.4	1.50	1.7	1.9	1.80	2.3
94/11	0.65	1.3	1.2	0.90	1.3	1.2	1.10	0.7
94/12	1.80	2.8	1.3	2.80	1.4	1.6	1.80	1.8
95/1	1.4	1.2	1.0	2.0	2.1	0.7	2.9	0.50
95/2	0.95	1.00	0.7	1.20	1.5	1.6	0.9	1.50
95/3	4.80	1.3	4.6	1.0	0.95	1.7	5.3	3.4
95/4	0.70	0.90	0.7	0.6	0.60	0.60	0.60	0.65
95/5	2.2	2.80	2.60	4.1	0.90	4.60	6.00	3.9
95/6	0.80	0.90	6.4	2.40	5.9	1.1	9.9	2.5

表3.1-45 核四施工環境監測歷年海域水質濁度監測結果（續3）

單位：NTU

	1號測站		2號測站		3號測站		4號測站	
	表層	底層	表層	底層	表層	底層	表層	底層
95/7	1.0	2.2	2.1	7.1	3.4	2.6	2.5	0.95
95/8	1.4	3.1	1.2	4.80	3.4	2.8	1.3	3.3
95/9	4.5	2.8	6.1	2.8	7.7	6.2	5.6	5.3
95/10	1.3	3.0	2.0	1.8	2.0	1.0	2.3	2.4
95/11	0.90	6.8	1.6	4.4	2.0	5.5	2.3	2.2
95/12	1.7	1.1	1.3	3.1	1.1	1.6	3.0	3.4
96/1	2.0	3.6	2.3	3.6	2.9	3.5	5.2	4.2
96/2	3.0	3.8	2.7	5.2	1.6	4.6	0.70	1.7
96/3	1.6	2.8	1.8	2.6	1.3	1.4	1.6	1.2
96/4	1.4	1.7	3.2	2.0	4.2	2.4	3.8	4.0
96/5	1.3	1.6	2.6	3.8	1.3	5.7	3.2	5.0
96/6	1.1	1.6	1.8	2.6	1.9	1.9	2.1	3.3
96/7	0.80	5.2	6.1	3.8	12.0	8.4	2.1	9.3
96/8	1.2	2.3	2.1	2.9	1.6	2.1	1.7	1.9
96/9	1.1	1.6	1.0	2.2	1.6	2.1	2.4	1.9
96/10	1.50	0.85	0.60	1.2	0.80	1.0	1.1	1.6
96/11	2.6	3.0	2.7	2.5	1.2	1.8	1.3	1.7
96/12	1.1	1.1	0.7	0.5	1.5	1.7	2.1	0.60
97/1	1.1	1.3	2.4	5.8	1.6	1.7	2.1	1.4
97/2	9.4	9.6	6.7	5.9	4.9	5.4	5.7	5.7
97/3	2.5	2.3	2.2	3.1	2.7	2.2	1.3	2.1
97/4	1.10	1.1	1.5	1.4	1.3	0.90	2.1	1.6
97/5	0.75	1.1	0.65	0.85	1.2	0.90	1.6	1.1
97/6	0.85	1.1	1.0	0.90	0.70	1.4	0.70	0.85
97/7	0.95	0.75	1.80	1.1	0.60	0.60	1.9	2.7
97/8	0.65	0.90	0.60	0.30	0.4	0.40	0.60	0.4
97/9	1.5	2.0	1.50	2.10	0.7	1.6	1.5	2.6
97/10	0.65	1.1	0.55	0.55	1.20	2.1	1.0	1.9
97/11	4.5	2.0	3.2	4.10	20	15	9.80	8.8
97/12	1.1	1.7	1.1	1.4	0.9	1.0	1.2	1.8
98/1	1.3	1.3	2.2	1.5	2.1	1.5	1.6	1.7
98/2	1.1	1.1	0.85	1.3	1.1	1.0	3.1	2.2
98/3	0.85	0.55	1.6	1.8	0.70	1.3	1.4	1.7
98/4	1.5	1.1	2.6	1.0	1.2	1.7	1.8	1.2
98/5	0.75	0.75	0.50	0.70	0.70	0.65	1.8	1.7
98/6	0.55	0.45	1.8	1.0	0.85	1.0	3.9	5.3
98/7	0.55	0.50	0.60	0.55	0.50	0.60	0.90	0.75
98/8	0.7	0.70	0.70	0.75	0.80	0.70	0.80	0.80
98/9	1.3	1.8	1.3	1.4	1.5	1.8	1.3	0.95
98/10	2.8	2.2	2.90	2.9	3.4	4.3	3.80	3.5
98/11	2.2	3.1	3.30	3.3	3.2	1.9	1.7	1.7
98/12	0.90	0.60	0.65	0.55	0.80	1.1	1.2	1.0
99/1	1.0	1.7	1.6	1.7	2.0	1.2	2.1	1.8
99/2	1.1	1.0	1.9	1.1	0.75	1.0	0.90	1.0
99/3	1.30	0.80	1.3	1.2	1.60	1.4	1.0	0.80
99/4	0.90	1.70	0.65	0.9	0.90	1.3	1.2	1.60
99/5	1.40	1.60	1.1	1.1	1.90	1.5	1.0	1.20
99/6	0.90	0.95	0.8	0.7	1.50	1.7	3.8	3.70
99/7	0.25	0.60	0.3	0.4	0.60	0.5	0.7	0.55
99/8	0.75	0.80	0.6	0.6	0.55	1.0	1.5	1.20
99/9	1.30	1.40	1.2	1.5	1.40	1.5	3.1	4.10
99/10	0.75	0.90	1.2	1.2	2.10	1.7	1.6	1.90
99/11	1.20	1.00	1.6	1.9	1.70	1.6	1.5	1.00
99/12	1.40	0.95	0.9	1.1	1.10	0.8	0.8	0.55
100/1	0.60	0.60	0.65	1.1	0.65	0.5	0.8	0.90
100/2	0.50	0.60	0.75	0.5	0.60	0.8	0.7	0.70
100/3	1.20	1.20	1.3	2.1	1.20	1.1	1.4	1.10
100/4		0.40	0.5	0.5	0.45	0.4	0.5	0.50
100/5	0.70	1.80	0.65	0.7	1.10	0.8	0.5	1.30
100/6	1.10	0.90	1.2	1.3	1.60	1.0	1.5	1.60

註："-"表無測值。

表3.1-46 核四施工環境監測本季（100年第2季）與去年同季海域生態環境因子比較

比較類別		上季 100年2月	本季 100年5月	去年同季 99年5月	比較結果*
硝酸鹽 (μg/L)	範圍	48~193	14~34	10~42	互有高低
	平均	94	23	22	相似
亞硝酸鹽 (μg/L)	範圍	2~4	<0.42~1	1~6	低於去年同季
	平均	3.0	1.0	3.0	低於去年同季
磷酸鹽 (μg/L)	範圍	nd~3	<0.93	<0.93	較低於去年同季
	平均	2.0	<0.93	<0.93	較低於去年同季
矽酸鹽 (μg/L)	範圍	218~763	97~204	96~151	互有高低
	平均	312	114	116	相似
葉綠素 *a* (μg/L)	範圍	0.03~0.15	0.02~0.46	0.11~0.42	互有高低
	平均	0.05	0.12	0.24	低於去年同季
總氮 (mg/L)	範圍	0.06~0.21	0.02~0.06	0.03~0.08	較低於去年同季
	平均	0.11	0.04	0.05	相似
總磷 (mg/L)	範圍	0.03~0.07	0.02~0.19	0.01~0.04	互有高低
	平均	0.04	0.05	0.02	高於去年同季
環境因子綜合分析		本季海域各測站環境因子調查結果顯示，營養鹽中的硝酸鹽濃度介於14~34μg/L之間；亞硝酸鹽濃度介於<0.42~1μg/L之間，多數測站的垂直變化不大；磷酸鹽濃度<0.93；矽酸鹽濃度介於97~204μg/L之間，多數測站並無明顯水層濃度變化；葉綠素a含量介於0.02~0.46 μg Chl a/L之間；總氮各測值介於0.02~0.06 μg/L之間，總磷各測值介於0.02~0.19 μg/L之間，各測站(水平分布)及水層(垂直分布)間的濃度變化不大，測值呈現較為均勻分佈的現象。基礎生產力各測值介於0.21~0.86μgC/L-/hr之間（平均值 =0.38μgC/L/ hr），與較去年同季略低。			

*: 比較結果係指以本季與去年同季的結果作為比較研判標準。

P:\ongojob\bu-114\017-14\reports\100-2\T3_海生.xlsx:表3.1-46

表3.1-47 核四施工環境監測本季（100年第2季）與去年同季海域生態生物因子比較

生態或生物因子		比較類別	上季 100年2月	本季 100年5月	去年同季 99年5月	比較結果 (註3)
基礎生產力(註1)		平均值	0.20	0.38	0.76	低於去年同季
浮游植物細胞含量		表層水(0 m)	2,440	2,170	47,200	低於去年同季
		中層水(3 m)	2,070	1,650	23,600	低於去年同季
(cells/L)		底層水(10 m)	2,090	919	21,600	低於去年同季
		優勢種類	線形曲殼藻 菱形海線藻 圓篩海鏈藻	鐵氏束毛藻 原甲藻 海洋原甲藻	鐵氏束毛藻(0m) 旋鏈角刺藻(3m) 旋鏈角刺藻(底層)	
浮游動物含量		個體量	14,000	414,000	4,730,000	低於去年同季
(ind./1,000m^3)		生物量	64	390	1693	低於去年同季
		橈腳類比例	80.23%	15.83%	65.24%	低於去年同季
底棲無脊椎動物 (註2)		潮間帶沙質	1	3	3	相似
種類數		潮間帶岩礁	0-6	2-10	0-6	高
		亞潮帶沙質	0-2	3-8	3-3	略高
		亞潮帶岩礁	2-10	2-9	1-9	相似
魚類	1.魚卵(註1)	密度含量	237	169	1,580	低於去年同季
	2.仔稚魚(註1)	密度含量	48	30	89	低於去年同季
	3.成魚	種類數	58	74	69	高於去年同季
		歧異指數(註4)	2.98	2.66	3.21	低於去年同季
大型海藻 (註2)		潮間帶(註5)	9-16	13-16	9-15	略有增加
種類數		亞潮帶	5-8	7-19	7-9	增加
珊瑚 (註2)		種類數	2-14	4-20	4-17	略高
		覆蓋率,%	1.58-49.28	3.14-32.33	2.18-24.23	略高
生物因子綜合分析		浮游植物細胞含量與去年同季的較為低且優勢種類為以原甲藻海洋原甲藻、及鐵氏束毛藻為優勢種，相較於上季及同季主要優勢種相較不同，可能是受到季節變動的影響仍要繼續觀察。浮游動物含量個體量及生物量與去年同季的比較有較明顯降低的變動，但相較於上季有增加的趨勢，仍可能是受到季節上變動的影響。橈腳類比例則相較於上季及同季為降低的情況。底妻動物種類數則是呈現較高於去年同季，而本季魚類部分僅成魚種類數較高於去年同季，大型藻類種類數及珊瑚也皆顯示略為增加，其餘生物因子則變動不大，仍為一般沿近海域該季較常出現之現象。				

註1.基礎生產力的單位為μgC/L/hr，魚卵及仔稚魚密度含量的單位分別為個/1,000m^{3}及尾/1,000m^3。

註2.亞潮帶底棲無脊椎動物、大型海藻與珊瑚調查為橫截線調查法，長度為10m。

註3.比較結果係指本季與去年同季的測值比較為研判標準。

註4.歧異指數計算式採用$H'=-P_i\Sigma\log_2 P_i$。

註5.不包括水深3m以淺潮下帶。

表3.1-48 核四施工環境監測本季（100年第2季）海域生態指標性物種監測比對

類別	指標物種	物種比對內容	上季 100年2月	本季 100年5月	去年同季 99年5月	比對結果(註2)
1.浮游植物	矽藻細胞數 (cells/L)	表層水(0 m)	2,390	603	31,300	低於去年同季
		中層水(3 m)	1,950	595	23,600	低於去年同季
		底層水(10 m)	2,040	447	20,900	低於去年同季
2.浮游動物	哲水蚤個體量	ind./10^3m^3	7,957	45,000	466,000	低於去年同季
3.底棲動物 潮間帶岩礁	黑瘤海蜷 個體數	鹽寮	0	0	0	相似
		澳底	1	344	46	高於去年同季
	黑齒牡蠣 個體數	鹽寮	20	74	116	低於去年同季
		澳底	11	7	3	略高於去年同季
亞潮帶岩礁 (註4,5)	瘤菟葵 覆蓋率(%)	大礁	10	47	10	高於去年同季
		淺礁	23	13	54	低於去年同季
	白尖紫叢海膽 覆蓋率(%)	大礁	2	1	3	相似
		淺礁	1	12	22	低於去年同季
4.珊瑚礁魚類	霓虹雀鯛 尾數	鹽寮	1,000	900	750	高於去年同季
		澳底	450	800	490	高於去年同季
	燕尾光鰓雀鯛 尾數	鹽寮	120	110	0	高於去年同季
		澳底	0	0	0	與去年同季相同
5.大型藻類 潮間帶(註1)	石花菜	鹽寮	++	+++	+++	維持
		澳底	++	+++	+++	維持
亞潮帶岩礁 (註3)	太平洋寬珊藻 覆蓋率	大礁	5.46	9.45	6.98	高於去年同季
		淺礁	7.74	4.00	5.27	略低於去年同季
	貝狀耳殼藻 覆蓋率	大礁	9.36	1.09	5.44	低於去年同季
		淺礁	9.39	1.93	3.42	低於去年同季
6.珊瑚 (註4,5)	菊珊瑚 群體數	大礁	6	9	3	高於去年同季
		淺礁	11	9	7	相以
	腦紋珊瑚 群體數	大礁	1	4	3	相似
		淺礁	5	5	7	相似
	微孔珊瑚 群體數	大礁	7	11	5	略高於去年同季
		淺礁	19	13	19	略低於去年同季
海域生態指標物種比對綜合分析	本季指標性物種中澳底黑瘤海蜷個體數、大礁瘤菟葵覆蓋率、霓虹雀鯛尾數、鹽寮燕尾光鰓雀鯛尾數、大礁太平洋寬珊藻覆蓋率、大礁群體數群體數、大礁微孔珊瑚群體數較高於去年同季。其中矽藻細胞數變異最大較於去年同季則明顯降低、哲水蚤個體量、鹽寮黑齒牡蠣個體數、淺礁瘤菟葵覆蓋率、淺礁白尖紫叢海膽覆蓋率、貝狀耳殼藻覆蓋率較低於去年同季，其餘指標性物種則差異不大。本季多項指標物種的生態測值，與去年同季比較，雖多項測值（26項測值中，有11項）有略為降低變動，但其他一些指標性物種測值仍無出現重大異常，於往後之調查仍將持續監測追蹤。					

註1:大型藻類潮間帶以水深3公尺以淺的潮下帶做比對。

註2:比對結果係指本季與去年同季的測值比較為研判標準。

註3:大礁與淺礁藻類覆蓋率係將水深5m與水深10m兩個數值平均。

註4:大礁與淺礁底棲生物個體數與珊瑚群體數係將水深5m與水深10m兩個數值合併計算。

註5:菊珊瑚包括*Favia speciosa* & *F. favus* 兩種, 腦紋珊瑚包括*Platygyra* spp.等種,
微孔珊瑚包括*Porites lobata* & *P. lichen* 兩種, 白尖紫叢海膽*Echinostrephus aciculatus* 種。

表3.1-49 環境因子施工前與施工後比較

比較類別	單位	施工前	施工後	施工前後比較
葉綠素*a*	μg/L	1.40	0.42	低於施工前
基礎生產力	μgC/L/hr	0.50	0.95	高於施工前
硝酸鹽	μg/L	93.10	41.95	低於施工前
亞硝酸鹽	μg/L	10.60	6.61	略低於施工前
磷酸鹽	μg/L	28.30	7.29	低於施工前
矽酸鹽	μg/L	255.00	169.95	低於施工前
總氮	mg/L	0.16	0.12	與施工前差異不大
總磷	mg/L	0.09	0.03	低於施工前

註:88年7月為海上施工, 施工前為82年8月至88年4月, 施工後為88年7月至97年8月

表3.1-50 生物因子施工前與施工後比較

比較類別	單位	施工前	施工後	施工前後比較
浮游植物細胞數	100 cells/L	474	458	低於施工前
浮游動物個體數	10^3ind./1000 m^3	95	663	高於施工前
魚卵密度含量	個/1000 m^3	1,264	1,274	略高於施工前
仔稚魚密度含量	尾/1000 m^3	81	623	高於施工前

註:88年7月為海上施工, 施工前為82年8月至88年4月, 施工後為88年7月至97年8月

表 3.1-51 核四施工環境監測遊憩區歷年遊客人次統計結果

單位：人次

地點 日期	鹽寮海濱公園	龍門公園	福隆海水浴場	地點 日期	鹽寮海濱公園	龍門公園	福隆海水浴場
83/07	17,294	未監測	23,092	87/11	關閉整修中	無門票紀錄	4,532
83/08	10,798	未監測	11,669	87/12	關閉整修中	無門票紀錄	2,274
83/09	11,065	未監測	7,525	88/01	關閉整修中	769	2,095
83/10	7,168	未監測	關閉	88/02	關閉整修中	617	3,983
83/11	4,624	未監測	關閉	88/03	關閉整修中	853	1,525
83/12	2,180	未監測	關閉	88/04	關閉整修中	1,352	5,498
84/01	3,762	未監測	關閉	88/05	關閉整修中	1,652	6,750
84/02	3,565	未監測	關閉	88/06	關閉整修中	2,106	11,631
84/03	2,246	未監測	關閉	88/07	關閉整修中	4,381	19,812
84/04	5,611	未監測	關閉	88/08	關閉整修中	9,195	15,488
84/05	6,037	未監測	關閉	88/09	關閉整修中	6,472	7,605
84/06	-	未監測	關閉	88/10	關閉整修中	3,761	4,236
84/07	566	未監測	關閉	88/11	關閉整修中	3,021	3,503
84/08	21,440	未監測	關閉	88/12	關閉整修中	4,103	2,183
84/09	14,200	未監測	關閉	89/01	3,250	1,209	2,625
84/10	14,120	未監測	關閉	89/02	2,959	983	4,046
84/11	9,800	未監測	關閉	89/03	3,654	1,208	2,414
84/12	8,578	未監測	關閉	89/04	5,360	2,051	6,186
85/01	8,028	未監測	關閉	89/05	6,284	8,415	7,118
85/02	5,548	未監測	關閉	89/06	3,572	12,152	11,373
85/03	9,832	未監測	關閉	89/07	7,350	23,582	36,816
85/04	6,906	未監測	關閉	89/08	8,200	18,577	16,977
85/05	9,594	未監測	關閉	89/09	7,300	15,837	8,912
85/06	13,138	未監測	關閉	89/10	3,500	14,954	-
85/07	18,100	未監測	關閉	89/11	2,750	無門票紀錄	暫停開放
85/08	關閉整修中	未監測	關閉	89/12	4,700	無門票紀錄	暫停開放
85/09	關閉整修中	未監測	關閉	90/01	4,300	1,006	暫停開放
85/10	關閉整修中	未監測	關閉	90/02	3,750	793	暫停開放
85/11	關閉整修中	未監測	關閉	90/03	4,300	1,319	暫停開放
85/12	關閉整修中	未監測	關閉	90/04	4,500	1,853	暫停開放
86/01	關閉整修中	未監測	關閉	90/05	7,500	6,514	3,579
86/02	關閉整修中	未監測	關閉	90/06	4,000	9,893	9,198
86/03	關閉整修中	未監測	關閉	90/07	10,988	21,529	18,515
86/04	關閉整修中	未監測	關閉	90/08	11,531	10,683	11,520
86/05	關閉整修中	未監測	關閉	90/09	23,506	5,289	841(5/16~5/31)
86/06	關閉整修中	未監測	6,773	90/10	9,399	10,274	暫停開放
86/07	關閉整修中	7,874	18,127	90/11	2,586	1,529	暫停開放
86/08	關閉整修中	3,974	9,958	90/12	7,295	2,607	暫停開放
86/09	關閉整修中	3,764	10,407	91/01	7,295	842	暫停開放
86/10	關閉整修中	4,252	5,938	91/02	3,001	1,352	暫停開放
86/11	關閉整修中	3,149	3,003	91/03	2,358	2,176	暫停開放
86/12	關閉整修中	1,836	2,028	91/04	3,245	2,538	暫停開放
87/01	關閉整修中	1,473	2,061	91/05	3,988	5,960	暫停開放
87/02	關閉整修中	1,528	2,177	91/06	5,199	6,374	5,483
87/03	關閉整修中	2,358	2,950	91/07	18,865	30,143	18,362
87/04	關閉整修中	3,542	5,928	91/08	5,612	9,938	9,693
87/05	關閉整修中	3,984	8,412	91/09	988	7,692	2,217
87/06	關閉整修中	4,153	9,247	91/10	1,713	11,970	1,108
87/07	關閉整修中	9,765	26,345	91/11	864	1,697	暫停開放
87/08	關閉整修中	14,420	28,879	91/12	1,265	474	暫停開放
87/09	關閉整修中	3,842	5,972	92/01	1,711	844	暫停開放
87/10	關閉整修中	無門票紀錄	5,096	92/02	4,907	821	暫停開放

註：1.鹽寮海濱公園於 85 年 8 月起因颱風之故，關閉整修至 89 年農曆春節後方重新開放，惟採自由入園不出售門票，故此段期間門票記錄為推估值，至 90/7 方開始售票。 2.龍門公園為 86/7 起新增之遊憩調查地點。 3.福隆海水浴場/自 83/10 暫停開放後，至 86/6/7 方重新開放售票。該海水浴場受東北季風影響，約於每年 10、11 月暫停開放至翌年 5、6 月。

資料來源：東北角海岸國家風景區管理處提供。

表 3.1-51 核四施工環境監測遊憩區歷年遊客人次統計結果（續）

單位：人次

地點 / 日期	鹽寮海濱公園	龍門公園	福隆海水浴場	地點 / 日期	鹽寮海濱公園	龍門公園	福隆海水浴場
92/03	4,057	1,790	暫停開放	96/05	818	1,667	7,243
92/04	2,370	1,243	暫停開放	96/06	2,218	4,338	12,586
92/05	5,186	902	暫停開放	96/07	6,434	6,500	432,915
92/06	7,094	5,174	4,153	96/08	3,348	3,840	13,596
92/07	8,179	21,430	168,179	96/09	3,524	7,364	8,632
92/08	5,821	9,885	9,843	96/10	1,047	5,478	3,059
92/09	1,983	9,164	5,739	96/11	334	1,788	1,460
92/10	2,072	10,142	1,050	96/12	561	764	3,548
92/11	關閉整修中	1,582	暫停開放	97/01	146	193	4,235
92/12	關閉整修中	436	暫停開放	97/02	161	944	2,081
93/01	關閉整修中	806	暫停開放	97/03	600	916	7,196
93/02	關閉整修中	813	暫停開放	97/04	784	1,970	13,807
93/03	關閉整修中	2,197	暫停開放	97/05	524	3,571	7,997
93/04	關閉整修中	4,857	暫停開放	97/06	741	3,453	24,478
93/05	4,493	5,475	暫停開放	97/07	3,286	6,079	533,670
93/06	7,286	4,601	4,505	97/08	2,893	5,505	13,596
93/07	8,326	23,168	313,518	97/09	295	4,189	8,632
93/08	21,088	11,962	11,083	97/10	902	9,812	6,833
93/09	5,308	8,716	暫停開放	97/11	779	3,322	2,428
93/10	3,570	7,539	12,600 (3)	97/12	293	1,077	3,509
93/11	2,395	8,762	15,709 (3)	98/01	1,866	1,152	15,331
93/12	1,581	1,295	18,095 (3)	98/02	447	1,467	10,397
94/01	1,284	1,854	17,954(3)	98/03	584	2,418	3,557
94/02	1,940	983	5,530(3)	98/04	1,348	2,196	6,512
94/03	3,008	2,352	7,018(3)	98/05	5,355	7,267	37,176
94/04	4,626	4,352	9,599	98/06	670	3,146	29,855
94/05	4,968	5,218	9,632	98/07	1,378	7,918	525,584
94/06	8,556	4,217	6,279	98/08	1,287	4,684	30,674
94/07	11,659	22,106	17,826	98/09	450	4,399	8,419
94/08	11,309	7,836	210,169	98/10	229	5,130	2,996
94/09	3,867	9,213	776	98/11	403	1,508	1,790
94/10	6,682	7,619	14,361	98/12	223	1,493	911
94/11	3,462	1,745	10,048	99/01	316	765	2,086
94/12	1,322	1,352	8,749	99/02	216	1,518	1,175
95/01	2,718	1,625	7,139	99/03	248	725	1,343
95/02	1,986	1,327	10,406	99/04	341	1,349	1,583
95/03	2,564	2,347	4,543	99/05	357	3,378	19,154
95/04	4,592	4,229	施工未開放	99/06	720	3,719	80,906
95/05	5,124	5,011	施工未開放	99/07	1,808	8,180	599,473
95/06	4,590	3,249	9,247	99/08	1,333	4,776	22,771
95/07	4,249	17,438	307,505	99/09	362	4,097	9,069
95/08	3,392	9,346	20,325	99/10	204	6,019	2,161
95/09	1,044	8,303	7,196	99/11	173	1,564	603
95/10	1,263	12,176	8,076	99/12	105	1,223	1,556
95/11	1,011	2,425	3,321	100/1	12	1,082	279
95/12	322	1,822	2,360	100/2	338	678	4,010
96/01	344	924	2,089	100/3	107	527	1,394
96/02	1,044	2,790	9,838	100/4	335	2,311	12,726
96/03	345	456	3,359	100/5	655	3,208	138,147
96/04	668	2,301	6,066	100/6	1,028	4,076	167,363

註：1.鹽寮海濱公園於 85 年 8 月起因颱風之故，關閉整修至 89 年農曆春節後方重新開放，惟採自由入園不出售門票，故此段期間門票記錄為推估值，至 90/7 方開始售票。 2.龍門公園為 86/7 起新增之遊憩調查地點。

3.福隆海水浴場/自 83/10 暫停開放後，至 86/6/7 方重新開放售票。該海水浴場受東北季風影響，約於每年 10、11 月暫停開放至翌年 5、6 月。本季並未售予門票，以計數計概估而得。

資料來源：東北角暨宜蘭海岸國家風景區管理處提供。

表 3.1-52 核四施工環境監測景觀品質調查結果評分表

月份	觀景點	1 號	2 號	3 號	4 號	5 號(西向)	5 號(北向)	7 號	天氣
88年	1 月份	32	34	26	22	28	--	--	雨
	2 月份	32	34	26	20	28	--	--	晴
	3 月份	32	34	26	20	28	--	--	晴
	4 月份	32	34	26	20	28	--	--	雨
	5 月份	32	34	26	20	28	--	--	雨
	6 月份	32	34	26	20	28	28	--	晴
	7 月份	34	34	26	20	28	28	--	晴
	8 月份	34	34	26	20	28	28	--	晴
	9 月份	34	34	26	20	28	28	--	晴
	10 月份	34	34	26	20	28	28	--	陰
	11 月份	34	34	26	20	28	28	--	陰
	12 月份	34	34	26	20	28	28	--	陰
89年	1 月份	34	34	26	20	28	28	--	雨
	2 月份	34	34	26	20	28	28	--	雨
	3 月份	34	34	26	20	28	28	--	陰
	4 月份	34	34	26	20	28	28	--	晴
	5 月份	34	34	26	20	28	28	--	晴
	6 月份	34	34	26	20	28	28	--	晴
	7 月份	34	34	26	20	28	27	24	晴
	8 月份	34	34	26	20	28	27	24	晴
	9 月份	34	34	26	20	28	27	24	晴
	10 月份	34	34	26	20	28	27	24	晴
90年	2 月份	34	34	26	20	28	27	24	陰
	3 月份	34	34	26	20	28	27	24	陰
	4 月份	34	34	26	20	28	27	24	陰
	5 月份	34	34	26	20	28	27	24	陰
	6 月份	34	34	26	20	28	27	24	晴
	7 月份	34	34	26	20	28	27	24	晴
	8 月份	34	34	26	20	28	27	24	晴
	9 月份	34	34	26	20	28	27	24	晴
	10 月份	32	34	14	20	28	27	26	陰
	11 月份	32	34	14	20	28	27	26	晴
	12 月份	32	34	14	20	28	27	26	晴
91年	1 月份	34	34	14	20	28	27	26	晴
	2 月份	34	34	14	20	28	27	26	晴
	3 月份	34	34	14	20	28	27	26	晴
	4 月份	34	34	14	20	28	27	26	晴
	5 月份	34	34	14	20	28	27	26	陰
	6 月份	34	34	14	20	28	27	26	晴
	7 月份	32	34	14	20	28	27	26	晴
	8 月份	32	34	14	20	28	27	26	晴
	9 月份	32	34	14	20	28	27	26	晴
	10 月份	32	34	14	20	28	26	26	陰
	11 月份	32	34	14	20	28	26	26	陰
	12 月份	32	34	14	20	28	26	26	晴
92年	1月份	32	34	14	20	28	26	26	晴
	2月份	32	34	14	20	28	26	26	晴
	3月份	32	34	14	20	28	26	26	晴
	4月份	32	34	14	20	28	26	26	晴
	5月份	32	34	14	20	28	26	26	晴
	6月份	32	34	14	20	28	26	26	晴
	7 月份	32	34	14	20	28	26	26	晴
	8 月份	32	34	14	20	28	26	26	晴
	9 月份	32	34	14	20	28	26	26	晴
	10 月份	32	34	14	20	28	26	26	晴
	11 月份	32	34	14	20	28	26	26	晴
	12 月份	32	34	14	20	28	26	26	陰有雨

表 3.1-52 核四施工環境監測景觀品質調查結果評分表(續 1)

月份	觀景點	1 號	2 號	3 號	4 號	5 號(西向)	5 號(北向)	7 號	天氣
93 年	1 月份	32	34	14	20	28	26	26	晴
	2 月份	32	34	14	20	28	26	26	晴
	3 月份	32	34	14	20	28	26	26	晴
	4 月份	32	34	14	20	28	26	26	晴
	5 月份	32	34	14	20	28	26	26	晴
	6 月份	32	34	14	20	28	26	26	晴
	7 月份	20	34	16	20	28	26	26	晴
	8 月份	20	34	16	20	28	26	26	陰
	9 月份	20	34	16	20	28	26	26	晴
	10 月份	20	34	16	20	28	26	26	晴
	11 月份	20	34	16	20	28	26	26	陰
	12 月份	20	34	16	20	28	26	26	陰
94 年	1 月份	20	34	18	20	28	26	26	晴
	2 月份	20	34	18	20	28	26	26	晴
	3 月份	20	34	18	20	28	26	26	陰
	4 月份	20	34	18	20	28	26	26	晴
	5 月份	20	34	18	20	28	26	26	晴
	6 月份	20	34	18	20	28	26	26	晴
	7 月份	20	34	18	20	28	26	26	晴
	8 月份	20	34	18	20	28	26	26	晴
	9 月份	20	34	18	20	28	26	26	陰
	10 月份	20	34	18	20	28	26	26	晴
	11 月份	20	34	18	20	28	26	26	晴
	12 月份	20	34	18	20	28	26	26	陰
95 年	1 月份	20	34	20	20	28	26	26	晴
	2 月份	20	34	20	20	28	26	26	晴
	3 月份	20	34	20	20	28	26	26	晴
	4 月份	20	34	20	20	28	26	26	陰
	5 月份	20	34	20	20	28	26	26	陰
	6 月份	20	34	20	20	28	26	26	晴
	7 月份	20	34	20	20	28	26	26	陰
	8 月份	20	34	20	19	26	26	26	陰
	9 月份	20	34	20	19	26	26	26	晴
	10 月份	20	34	20	19	26	26	26	晴
	11 月份	20	34	20	19	26	26	26	雨
	12 月份	20	34	20	19	26	26	26	雨
96 年	1 月份	20	34	20	19	26	26	26	晴
	2 月份	20	34	20	19	26	26	26	晴
	3 月份	20	34	20	19	26	26	26	晴
	4 月份	20	34	20	19	26	26	26	陰
	5 月份	20	34	20	19	26	26	26	陰
	6 月份	20	34	20	19	26	26	26	晴
	7 月份	20	34	20	19	26	26	26	陰
	8 月份	20	34	20	19	26	26	26	晴
	9 月份	20	34	20	19	26	26	26	晴
	10 月份	20	34	20	19	26	26	26	晴
	11 月份	20	34	20	19	26	26	26	陰
	12 月份	20	34	20	19	26	26	26	晴
97 年	1 月份	20	34	20	19	26	26	26	陰
	2 月份	20	34	20	19	26	26	26	晴
	3 月份	20	34	20	19	26	26	26	晴
	4 月份	20	34	20	19	26	26	26	陰
	5 月份	20	34	20	19	26	26	26	陰
	6 月份	20	34	20	19	26	26	26	晴
	7 月份	20	34	20	19	26	26	26	晴
	8 月份	20	34	20	19	26	26	26	陰
	9 月份	20	34	20	19	26	26	26	陰
	10 月份	20	34	20	19	26	26	26	陰
	11 月份	20	34	20	19	26	26	26	陰
	12 月份	20	34	20	19	26	26	26	晴

表 3.1-52 核四施工環境監測景觀品質調查結果評分表(續 2)

月份 \ 觀景點		1 號	2 號	3 號	4 號	5 號(西向)	5 號(北向)	7 號	天氣
98 年	1 月份	20	34	20	19	26	26	26	陰
	2 月份	20	34	20	19	26	26	26	陰
	3 月份	20	34	20	19	26	26	26	晴
	4 月份	20	34	20	19	26	26	26	晴
	5 月份	20	34	20	19	26	26	26	晴
	6 月份	20	34	20	19	26	26	26	晴
	7 月份	20	34	20	19	26	26	26	晴
	8 月份	20	34	20	19	26	26	26	陰
	9 月份	20	34	20	19	26	26	26	陰
	10 月份	20	34	20	19	26	26	26	陰
	11 月份	20	34	20	19	26	26	26	陰
	12 月份	20	34	20	19	26	26	26	雨
99 年	1 月份	20	34	20	19	26	26	26	晴
	2 月份	20	34	20	19	26	26	26	晴
	3 月份	20	34	20	19	26	26	26	晴
	4 月份	20	34	20	19	26	26	26	晴
	5 月份	20	34	20	19	26	26	26	陰
	6 月份	20	34	20	19	26	26	26	晴
	7 月份	20	34	20	19	26	26	26	晴
	8 月份	20	34	20	19	26	26	26	晴
	9 月份	20	34	20	19	26	26	26	陰
	10 月份	20	34	20	19	26	26	26	陰
	11 月份	20	34	20	19	26	26	26	雨
	12 月份	20	34	20	19	26	26	26	陰
100 年	1 月份	20	34	20	19	26	26	26	陰
	2 月份	20	34	20	19	26	26	26	雨
	3 月份	20	34	20	19	26	26	26	陰
	4 月份	20	34	20	19	26	26	26	晴
	5 月份	20	34	20	19	26	26	26	陰
	6 月份	20	34	20	19	26	26	26	陰

註：本表係依據附錄Ⅱ表Ⅱ.13-1 之評分項目予以評定；景觀品質調查自 83 年 9 月開始執行，本表中資料統計自 88/1 迄今（87 年前之資料詳各年年報），其中 89/11 至 90/1 核四停建期間未進行調查。

表 3.1-53 核四施工環境監測海域漂砂捕砂器砂樣成分變化（以平均粒徑區分）

點位 / 時間	S1	S2	S3	S4	S5
94年5月17~18日	細砂	細砂	細砂	*	*
94年9月14~15日	細砂	中砂	細砂	*	*
94年11月1~3日	細砂~中砂	細砂~中砂	細砂	*	*
95年2月14~15日	細砂	細砂	極細砂~細砂	*	*
95年5月3~4日	細砂	細砂~中砂	中砂	*	*
95年8月16~17日	細砂	細砂	細砂	*	*
95年10月18~19日	細砂	細砂	細砂~中砂	*	*
96年3月13~14日	細砂	細砂	細砂	*	*
96年6月7~8日	細砂	細砂	極細砂~細砂	*	*
96年8月23~24日	細砂	極細砂~細砂	極細砂~細砂	*	*
96年10月22~23日	細砂	細砂~中砂	極細砂~細砂	*	*
97年3月5~6日	細砂	細砂	極細砂~細砂	*	*
97年5月30~31日	細砂	細砂	極細砂~細砂	*	*
97年8月27~28日	細砂	細砂	細砂	*	*
97年12月9~10日	細砂	細砂	細砂	*	*
98年3月11~12日	細砂	細砂	細砂	*	*
98年5月7~8日	細砂	細砂	極細砂~細砂	*	*
98年7月14~15日	細砂	細砂	細砂	*	*
98年10月29~30日	細砂	極細砂~細砂	極細砂	*	*
99年3月17~18日	中砂	細砂~中砂	細砂	*	*
99年5月26~27日	細砂~中砂	細砂	細砂	細砂	粉砂~細砂
99年8月17~18日	細砂	中砂	細砂	細砂	細砂
99年11月05~06日	細砂~中砂	中砂	中砂	細砂	細砂
100年3月02~03日	中砂	細砂~中砂	細砂	細砂	細砂
100年4月20~21日	細砂~中砂	細砂	細砂~中砂	細砂	細砂

註：1.捕砂器採樣成分分析自民國 94 年 5 月新增。
2.S4 與 S5 測站為 99 年 5 月新增。
3.粉砂(4~62.5μm)，極細砂(62.5~125μm)，細砂(125~250μm)，中砂(250~500μm)。

表 3.1-54 運動底質平均粒徑比較

單位：μm

測　點	94/5	94/9	94/11	95/2	95/5	95/8	95/10	96/3	96/6	96/8	96/10	97/3	97/6	97/8	97/12
S1-N	186.7	223.1	223.1	196.3	214.6	188.5	189.9	204.0	180.1	107.0	188.1	172.9	178.7	198.5	206.5
S1-NE	192.0	230.5	223.3	225.0	236.4	201.6	223.3	217.3	203.1	112.6	196.5	180.5	204.8	190.1	214.5
S1-E	200.4	220.8	240.0	228.8	238.2	205.5	205.9	220.9	192.9	109.9	214.6	193.1	201.6	199.7	206.8
S1-SE	200.1	227.0	264.9	208.4	210.5	202.3	197.6	209.6	171.7	95.62	197.3	183.8	175.1	184.3	196.8
S1-S	178.1	227.1	221.7	201.4	194.9	199.1	196.2	205.8	170.2	134.1	163.9	162.6	172.8	166.6	187.6
S1-SW	180.9	222.5	210.7	210.2	211.9	203.6	203.8	215.9	198.8	110.2	165.8	179.6	206.3	201.7	202.7
S1-W	197.8	223.3	215.0	236.4	239.7	187.5	210.6	236.3	193.6	105.2	204.2	186.4	206.6	210.1	218.4
S1-NW	191.2	219.9	230.4	211.4	236.5	204.7	200.4	217.6	188.6	108.8	196.4	156.1	208.1	181.7	205.9
S2-N	221.3	261.4	264.8	197.2	207.6	233.8	215.5	176.1	183.9	172.3	245.5	136.7	166.4	148.3	223.7
S2-NE	179.3	259.8	249.8	218.4	238.5	229.5	214.4	168.1	203.7	167.4	268.9	137.2	166.3	150.0	244.8
S2-E	195.0	263.2	226.1	197.9	232.1	210.5	201.9	181.8	194.5	168.7	278.4	136.5	163.1	149.0	230.8
S2-SE	215.0	282.3	295.1	189.4	201.1	226.7	220.5	150.2	153.1	172.8	258.9	149.7	137.7	133.5	205.6
S2-S	184.0	280.2	286.6	192.7	234.3	229.8	247.9	178.6	204.8	175.1	267.0	129.6	158.7	149.2	220.3
S2-SW	178.9	255.3	245.9	202.4	259.7	221.4	248.4	192.6	235.0	176.0	274.5	141.5	179.6	164.2	224.6
S2-W	209.3	283.6	228.4	232.0	219.8	200.8	231.6	166.3	193.4	177.5	298.6	153.3	164.0	160.9	238.1
S2-NW	213.7	274.9	265.0	188.6	204.6	238.7	188.5	153.6	205.8	168.8	287.3	140.7	134.8	135.9	215.3
S3-N	180.5	183.5	161.7	130.4	259.5	220.3	227.1	128.4	128.9	99.13	143.0	133.9	140.9	134.2	159.6
S3-NE	181.7	182.9	170.1	134.1	316.7	237.8	203.3	127.8	141.9	107.0	143.4	121.2	146.5	145.4	159.4
S3-E	180.3	157.1	147.3	131.5	299.2	238.1	177.7	123.4	121.7	111.4	129.8	129.0	144.7	146.7	156.1
S3-SE	187.2	149.2	112.3	118.4	276.2	220.0	252.5	128.4	117.0	93.53	117.1	114.0	129.7	146.0	129.1
S3-S	214.9	157.0	113.1	127.2	270.6	245.6	227.3	130.6	134.7	133.8	135.3	134.3	134.9	138.3	153.5
S3-SW	195.1	160.6	101.9	123.2	279.7	247.8	219.4	128.1	156.4	67.22	148.3	137.5	152.1	137.5	162.1
S3-W	190.9	160.3	108.6	129.9	254.8	226.9	196.1	131.3	140.7	99.84	132.2	119.2	124.7	146.6	157.6
S3-NW	212.4	162.6	108.1	138.9	237.8	210.7	193.1	129.3	124.1	100.6	124.0	135.8	125.8	141.4	150.2

單位：μm

表 3.1-54 運動底質平均粒徑比較（續）

單位：μm

測　點	98/3	98/5	98/7	98/10	99/3	99/5	99/8	99/11	100/3	100/4
S1-N	227.7	213.1	237.2	237.3	302.6	214.3	216.3	230.0	298.8	354.2
S1-NE	226.4	215.8	203.0	240.8	313.1	228.1	205.4	254.2	291.5	317.9
S1-E	225.8	219.4	199.9	246.9	308.1	235.2	226.6	268.3	266.6	269.1
S1-SE	211.7	217.6	221.4	217.5	279.4	263.5	249.2	253.8	287.8	291.6
S1-S	209.1	207.8	210.5	199.3	293.9	281.8	210.4	234.8	303.4	240.8
S1-SW	226.4	209.4	205.4	208.6	279.1	238.1	208.5	273.6	341.4	304.3
S1-W	241.8	223.3	204.1	227.4	346.0	284.3	205.1	260.9	294.1	309.6
S1-NW	239.3	211.5	207.2	238.9	310.9	285.0	211.7	284.5	293.4	365.0
S2-N	196.6	192.7	195.1	152.6	308.1	195.6	292.8	288.5	233.3	196.9
S2-NE	204.1	203.0	196.8	191.4	300.3	186.9	306.5	327.8	238.5	203.1
S2-E	218.1	193.0	179.4	149.0	232.4	182.8	303.8	321.1	239.0	184.1
S2-SE	166.0	159.1	192.3	141.5	231.2	177.1	275.6	308.3	219.9	180.7
S2-S	195.5	189.2	242.2	177.6	322.8	186.3	313.9	310.3	251.9	175.8
S2-SW	215.0	208.2	205.1	202.6	286.2	164.5	315.5	334.4	269.4	207.3
S2-W	204.6	216.5	128.0	155.8	236.0	182.2	291.9	323.3	259.6	193.1
S2-NW	183.8	183.3	169.5	122.8	227.6	185.7	286.5	292.9	189.0	179.4
S3-N	196.6	192.7	195.1	152.6	308.1	162.4	220.8	268.1	150.0	232.7
S3-NE	204.1	203.0	196.8	191.4	300.3	168.4	206.4	288.1	177.5	283.3
S3-E	218.1	193.0	179.4	149.0	232.4	159.4	200.1	263.8	184.0	223.7
S3-SE	166.0	159.1	192.3	141.5	231.2	154.1	198.3	315.5	163.0	208.0
S3-S	195.5	189.2	242.2	177.6	322.8	163.7	211.4	279.9	159.5	240.3
S3-SW	215.0	208.2	205.1	202.6	286.2	166.3	211.5	290.8	188.4	274.1
S3-W	204.6	216.5	128.0	155.8	236.0	168.9	212.1	292.8	191.8	239.2
S3-NW	183.8	183.3	169.5	122.8	227.6	167.0	212.5	287.3	156.5	209.5
S4-N	196.6	192.7	195.1	152.6	308.1	161.2	194.4	186.1	185.2	164.2
S4-NE	204.1	203.0	196.8	191.4	300.3	160.6	223.4	189.0	204.0	166.2
S4-E	218.1	193.0	179.4	149.0	232.4	159.1	200.0	215.1	204.5	157.9
S4-SE	166.0	159.1	192.3	141.5	231.2	163.5	213.0	199.2	168.8	146.6
S4-S	195.5	189.2	242.2	177.6	322.8	161.9	217.5	178.5	170.0	165.0
S4-SW	215.0	208.2	205.1	202.6	286.2	168.1	217.5	182.5	202.4	175.0
S4-W	204.6	216.5	128.0	155.8	236.0	163.3	224.1	204.4	191.7	167.8
S4-NW	183.8	183.3	169.5	122.8	227.6	158.9	230.9	232.0	168.6	159.2
S5-N	158.7	135.3	167.6	111.3	161.1	2.9	189.0	149.9	159.2	140.2
S5-NE	144.2	130.7	127.4	125.0	187.1	168.4	178.6	150.1	172.6	149.7
S5-E	141.5	126.0	135.0	124.3	162.6	114.5	214.7	150.6	155.0	144.8
S5-SE	131.2	119.8	125.9	118.0	171.2	8.7	205.3	140.1	153.3	140.7
S5-S	159.7	131.3	125.6	121.1	171.9	2.3	202.3	147.8	176.0	147.2
S5-SW	146.8	128.0	154.9	122.9	174.3	143.7	183.1	159.8	182.5	162.3
S5-W	154.2	139.6	140.4	123.4	177.4	132.6	163.4	151.0	160.1	154.5
S5-NW	130.6	124.1	124.6	122.7	179.0	135.1	193.1	145.2	144.1	137.8

註：1.捕砂器採樣成分分析自民國 94 年 5 月新增。
2.S4 與 S5 測站為 99 年 5 月新增。

表 3.1-55 核四施工環境監測海域漂砂運動底質輸砂主要來向及最大淨輸砂方向

調查時間	點位	進砂速率範圍 ($g/cm^2/day$)	主要輸砂來向	最大淨輸砂方向	最大淨輸砂速率 ($g/cm^2/day$)	說明
94 年第 2 季 (94/5/17 ~ 94/5/18)	S1	2.00~7.38	E,SE	W	3.38	漂砂方向受南堤及東側岩礁區阻擋影響，漂砂往岸邊堆積
	S2	7.58~20.83	NW,SE	SE	2.90	淨輸砂方向往東南側推移
	S3	7.33~15.50	NW,SE	N	1.60	淨輸砂方向往北側推移
94 年第 3 季 (94/9/14 ~ 94/9/15)	S1	0.63~1.08	NE,E	W	0.45	漂砂方向受南堤及東側岩礁區阻擋影響，往西側岸邊堆積
	S2	0.70~1.48	SE,W	N	0.45	淨輸砂方向往北側推移
	S3	0.65~2.08	N	SE	0.68	淨輸砂方向往東南側推移
94 年第 4 季 (94/11/1 ~ 94/11/3)	S1	3.14~18.81	E、SE	W	13.88	漂砂方向受南堤及東側岩礁區阻擋影響，往西側岸邊堆積
	S2	5.99~20.83	SE	NW	11.80	淨輸砂方向往西北側推移
	S3	3.88~10.75	NE,E	W	5.30	淨輸砂方向往西側推移
95 年第 1 季 (95/2/14 ~ 95/2/15)	S1	2.23~9.13	W,E	SE	1.80	淨輸砂方向往東南側推移
	S2	4.1~10.78	W,SW	NE	3.10	淨輸砂方向往西北側推移
	S3	5.23~14.68	NW,W	SE	9.45	淨輸砂方向往西南側推移
95 年第 2 季 (95/5/3 ~ 95/5/4)	S1	7.3~30.3	W,E,NE,NW	SW	12.35	漂砂方向往西南側岸邊堆積
	S2	28.28~66.88	NE,SW,S	N	14.25	淨輸砂方向往北側推移
	S3	-	-	-	-	捕砂器已滿溢，無法計算
95 年第 3 季 (95/8/16 ~ 95/8/17)	S1	0.65~4.18	SW,E	W	3.05	漂砂方向受南堤及東側岩礁區阻擋影響，往西側岸邊堆積
	S2	2.17~7.45	N,NW	SE	2.08	淨輸砂方向往東南側推移
	S3	1.93~8.25	SW,W,NE	E	2.60	淨輸砂方向往東側推移

註：海域漂砂運動底質輸砂方向及速率調查以捕砂器測定，自民國 94 年 5 月新增。

表 3.1-55 核四施工環境監測海域漂砂運動底質輸砂主要來向及最大淨輸砂方向（續 1）

調查時間	點位	進砂速率範圍 ($g/cm^2/day$)	主要輸砂來向	最大淨輸砂方向	最大淨輸砂速率 ($g/cm^2/day$)	說明
95 年第 4 季 (95/10/18 ~ 95/10/19)	S1	6.83~18.43	SW,NE	N,NE	2.08	漂砂略有往外海推移之趨勢，與上季（95/8）趨勢相反
	S2	4.85~23.75	SW,NE,S	NW	11.58	漂砂運動之方向有往西北方與西方岸邊推移之現象
	S3	13.28~36.23	SW,SE	NW	19.93	漂砂運動之方向有往北方與東方外海推移之現象
96 年第 1 季 (96/3/13 ~ 96/3/14)	S1	5.38~21.25	SE	NW	14.48	漂砂略有往南堤堆積之趨勢，與上季差異相反
	S2	8.48~31.43	SW	NE	10.18	漂砂往東北方推移之現象
	S3	8.70~27.50	NE	SW	12.55	往西南方向岸推移之現象
96 年第 2 季 (96/6/7 ~ 96/6/8)	S1	5.33~17.45	W,NE	E	10.93	漂砂略有往外海堆積之趨勢
	S2	12.25~41.10	SW,NE	SE	9.25	漂砂略有往外海堆積之趨勢
	S3	9.40~62.30	SW	NE	29.70	漂砂略有往外海堆積之趨勢
96 年第 3 季 (96/8/23 ~ 96/8/24)	S1	0.60~2.05	N,NE	SW	0.50	往岸邊推移之趨勢
	S2	1.65~2.30	SW,W	NE	0.65	往離岸方向堆移之趨勢，分別為東南向與東北向
	S3	2.03~4.13	NE,E	SW	1.98	往岸邊推移之趨勢
96 年第 4 季 (96/10/22 ~ 96/10/23)	S1	2.15~13.28	E	SW,W	14.48	往岸邊推移之趨勢
	S2	10.00~43.28	W	SE	11.48	往離岸方向堆移之趨勢
	S3	12.35~43.05	SW	NE	10.60	往離岸方向堆移之趨勢
97 年第 1 季 (97/3/5 ~ 97/3/6)	S1	3.75~36.38	E	NW,W	7.78	往岸邊推移之趨勢
	S2	4.03~17.95	SW	E	6.33	往離岸方向堆移之趨勢
	S3	25.35~110.00	N	S	27.55	往岸邊推移之趨勢
97 年第 2 季 (97/5/30 ~ 97/5/31)	S1	2.60~26.63	W	E,S	13.73	往離岸方向推移之趨勢
	S2	4.80~33.90	SW	E,NE	6.43	往離岸方向推移之趨勢
	S3	7.65~33.38	NE,SW	S	10.00	往岸邊推移之趨勢

註：海域漂砂運動底質輸砂方向及速率調查以捕砂器測定，自民國 94 年 5 月新增。

表 3.1-55 核四施工環境監測海域漂砂運動底質輸砂主要來向及最大淨輸砂方向（續 2）

調查時間	點位	進砂速率範圍 ($g/cm^2/day$)	主要輸砂來向	最大淨輸砂方向	最大淨輸砂速率 ($g/cm^2/day$)	說明
97 年第 3 季 (97/8/27 ~ 97/8/28)	S1	2.98~16.08	E	S	6.10	向岸線方向運動之趨勢
	S2	3.50~19.70	SW,NE	E	4.07	往離岸方向運動之趨勢
	S3	4.03~9.65	SE,N,E	S,SW,NW	4.02~4.93	往南及向海岸推移之趨勢
97 年第 4 季 (97/12/9 ~ 97/12/10)	S1	8.53~36.48	E、W	SW、SE	8.85	向岸線與南堤方向運動之趨勢
	S2	25.7~69.98	SW、W	N	31.05	往南及向岸線方向運動之趨勢
	S3	11.98~35.05	E、N	S	13.425	往北平行海岸線運動之趨勢
98 年第 1 季 (98/3/11 ~ 98/3/12)	S1	7.35~34.78	W、NE	SW、SE	11.775	往西南之岸線方向運動之趨勢
	S2	7.13~34.40	SW、NE	SE	3.85	往東南之向岸線方向運動之趨勢
	S3	5.98~32.085	SW、E	N、NE	4.75	往北及東北之離岸線運動之趨勢
98 年第 2 季 (98/5/7 ~ 98/5/8)	S1	3.18~12.78	W	NW	2.00	往西北之向岸線方向運動之趨勢
	S2	5.30~21.30	SW	E	6.05	往東之離岸線方向運動之趨勢
	S3	4.23~16.58	N,NE	S	6.40	往南之平行岸線運動之趨勢
98 年第 3 季 (98/7/14 ~ 98/7/15)	S1	3.20~17.68	SW、W	NE、N	6.975	往北及東北之離岸線運動之趨勢
	S2	5.35~23.98	SW、NE	NW	10.425	往西北之向岸線方向運動之趨勢
	S3	4.45~20.18	NW、SE	SE、S	4.75	往東南及南之向岸線方向運動之趨勢
98 年第 4 季 (98/10/29 ~ 98/10/30)	S1	5.75~33.20	NE、E	SW	22.50	往西南之向岸線運動之趨勢
	S2	9.83~26.03	SW、W	NE	6.60	往東北之離岸線方向運動之趨勢
	S3	11.13~33.05	NE、W	SE	9.30	往東南之向岸線方向運動之趨勢

註：海域漂砂運動底質輸砂方向及速率調查以捕砂器測定，自民國 94 年 5 月新增。

表 3.1-55 核四施工環境監測海域漂砂運動底質輸砂主要來向及最大淨輸砂方向（續 3）

調查時間	點位	進砂速率範圍 (g/cm²/day)	主要輸砂來向	最大淨輸砂方向	最大淨輸砂速率 (g/cm²/day)	說明
99 年第 1 季 (99/3/17 ~ 99/3/18)	S1	14.08~46.63	NE、NW	SE	28.325	往東南及西南之向岸線運動之趨勢
	S2	42.90~59.48	NE、W	SW	6.95	往西北及西南向岸線方向運動之趨勢
	S3	18.25~55.10	SW、SE	NE	36.85	往東北及東之離岸線方向運動之趨勢
99 年第 2 季 (99/5/26 ~ 99/5/27)	S1	1.40~3.70	E、NE	W	2.17	往東及東北之離岸運動之趨勢
	S2	1.91~4.72	SE、NW	NE、N	0.77	往東南及西北垂直岸線方向運動之趨勢
	S3	3.06~6.12	SW	E	1.40	往西南向岸方向運動之趨勢
	S4	1.79~2.81	SE、E	NW、NE	0.77	往東南及東離岸方向運動之趨勢
	S5	0.13~0.640	NW	SE	0.26	往西北之向岸方向運動之趨勢
99 年第 3 季 (99/8/18 ~ 99/8/19)	S1	0.28~0.63	SE,SW	NW	0.35	往西北之向岸運動趨勢
	S2	0.75~1.90	W,NE	E	1.13	往東之離岸運動趨勢
	S3	0.5~1.60	SW	N	0.5	往北平行岸線方向之運動趨勢
	S4	0.65~2.20	W	E	1.05	往東離岸方向之運動趨勢
	S5	0.05~0.15	NE,SW	SW,S	0.03	往西南及南向岸方向運動之趨勢
99 年第 4 季 (99/11/05 ~ 99/11/06)	S1	10.63~45.93	W	SE	11.80	往東北之離岸運動趨勢
	S2	28.88~46.03	SE,E,NE	N	13.0	往北平行岸線方向之運動趨勢
	~~S3~~	~~37.33~53.70~~	~~SW,NE~~	~~N~~	~~9.78~~	往北平行岸線方向之運動趨勢
	S4	9.98~32.58	NW	SE	7.28	往東南離岸方向之運動趨勢
	S5	10.03~43.00	NE,SW	E	12.08	往東離岸方向運動之趨勢

註：1.捕砂器採樣成分分析自民國 94 年 5 月新增。
2.S4 與 S5 測站為 99 年 5 月新增。

表 3.1-55 核四施工環境監測海域漂砂運動底質輸砂主要來向及最大淨輸砂方向（續 4）

調查時間	點位	進砂速率範圍 ($g/cm^2/day$)	主要輸砂來向	最大淨輸砂方向	最大淨輸砂速率 ($g/cm^2/day$)	說明
100 年第 1 季 (100/3/02 ~ 100/3/03)	S1	81.20~106.85	E	W	22.95	往西之向岸邊運動趨勢
	S2	99.40~146.80	E	W	29.05	往西之向岸邊運動趨勢
	S3	98.45~132.75	E	S	25.20	往南平行岸線方向之運動趨勢
	S4	96.55~112.20	NE	SW	11.90	往西南向岸邊方向之運動趨勢
	S5	92.15~107.90	NE,N	SW,NW	7.45	往西南.西北向岸邊方向運動之趨勢
100 年第 2 季 (100/4/20 ~ 100/4/21)	S1	20.75~52.3	W	SE	21.55	往東南之離岸運動趨勢
	S2	23.90~81.60	NE,SW	SW,E	7.10	往西南之向岸邊運動趨勢
	S3	23.40~96.75	SW,NE	N,E	20.80	往北平行岸線方向之運動趨勢
	S4	10.05~43.55	SW,NE	E	8.45	往東之離岸運動趨勢
	S5	10.60~40.20	SW,NE	E,SE	5.00	往東之離岸運動趨勢

註：1.捕砂器採樣成分分析自民國 94 年 5 月新增。
2.S4 與 S5 測站為 99 年 5 月新增。

表 3.1-56 各測站主要輸砂來向歷次調查次數統計表

測站	主要輸砂來向統計次數							
	N	NE	E	SE	S	SW	W	NW
S1	1	9	13	4	0	4	10	2
S2	1	10	2	5	2	15	8	3
S3	5	8	5	5	0	12	4	3
累計統計	**7**	**27**	**20**	**14**	**2**	**31**	**22**	**8**

統計期間：94 年第 2 季~100 年第 2 季

表 3.1-57 各測站最大淨輸砂方向歷次調查次數統計表

測站	最大淨輸砂方向統計次數							
	N	NE	E	SE	S	SW	W	NW
S1	2	2	2	6	2	6	8	4
S2	5	6	6	5	0	2	1	3
S3	5	4	3	4	7	3	1	2
累計統計	**12**	**12**	**11**	**15**	**9**	**11**	**10**	**9**

統計期間：94 年第 2 季~100 年第 2 季

表 3.1-58 歷年主要輸砂來向分季累計次數統計表

測站	主要輸砂來向統計次數							
	N	NE	E	SE	S	SW	W	NW
S1 第 1 季	0	2	3	1	0	0	2	1
S2 第 1 季	0	2	1	0	0	4	2	0
S3 第 1 季	1	1	2	1	0	2	1	1
第 1 季累計統計	**1**	**5**	**6**	**2**	**0**	**6**	**5**	**2**
S1 第 2 季	0	3	3	1	0	0	5	1
S2 第 2 季	0	3	0	2	1	5	0	2
S3 第 2 季	1	3	0	1	0	4	0	1
第 2 季累計統計	**1**	**9**	**3**	**4**	**1**	**9**	**5**	**4**
S1 第 3 季	1	2	3	1	0	3	1	0
S2 第 3 季	1	3	0	1	0	3	3	1
S3 第 3 季	2	1	1	2	0	3	2	1
第 3 季累計統計	**4**	**6**	**4**	**4**	**0**	**9**	**6**	**2**
S1 第 4 季	0	2	4	1	0	1	2	0
S2 第 4 季	0	2	1	2	1	3	3	0
S3 第 4 季	1	3	2	1	0	3	1	0
第 4 季累計統計	**1**	**7**	**7**	**4**	**1**	**7**	**6**	**0**

統計期間：94 年第 2 季~100 年第 2 季

表 3.1-59 歷年最大淨輸砂方向分季累計次數統計表

測站	最大淨輸砂方向統計次數							
	N	NE	E	SE	S	SW	W	NW
S1 第 1 季	0	0	0	3	0	1	2	2
S2 第 1 季	0	2	1	1	0	1	1	0
S3 第 1 季	1	2	0	1	2	1	0	0
第 1 季累計統計	**1**	**4**	**1**	**5**	**2**	**3**	**3**	**2**
S1 第 2 季	0	0	2	1	1	1	2	1
S2 第 2 季	2	2	3	2	0	1	0	0
S3 第 2 季	2	1	2	0	2	0	0	0
第 2 季累計統計	**4**	**3**	**7**	**3**	**3**	**2**	**2**	**1**
S1 第 3 季	1	1	0	0	1	1	2	1
S2 第 3 季	1	1	2	1	0	0	0	1
S3 第 3 季	1	0	1	2	2	2	0	1
第 3 季累計統計	**3**	**2**	**3**	**3**	**3**	**3**	**2**	**3**
S1 第 4 季	1	1	0	2	0	3	2	0
S2 第 4 季	2	1	0	1	0	0	0	2
S3 第 4 季	1	1	0	1	1	0	1	1
第 4 季累計統計	**4**	**3**	**0**	**4**	**1**	**3**	**3**	**3**

統計期間：94 年第 2 季~100 年第 2 季

表3.1-60 歷年海岸地形砂量體積變化推估結果

時間 \ 區域	A區 (高程0~3m,大岩石以	B區 (高程0~3m,大岩石以	C區 (水深0~3m)	D區 (水深3~5m)
84/12-85/5	35,475	102,189	-(註2)	-(註2)
85/5-85/12	-23,159	-100,702	-226,181	-211,373
85/12-86/6	-4,026	-3,225	-71,683	-68,875
86/6-86/9	-14,913	-51,327	-33,142	4,328
86/9-86/12	2,475	16,869	65,595	41,496
86/12-87/6	10,127	67,575	-48,467	-168,429
87/6-87/11	-8,640	19,374	103,422	103,300
87/11-88/6	28,286	-6,638	-37,296	89,369
88/6-88/12	-19,631	46,330	67,060	-50,762
88/12-89/5	7,059	-24,218	-71,567	-45,904
89/5-90/3	-408	6,358	45,797	100,151
90/3-90/10	1,052	-694	5,577	52,594
90/10-91/2	7,564	10,263	50,290	-20,684
91/2-91/12	-16,006	-26,364	-46,169	-65,715
91/12-92/2	-214	-23,339	-68,550	-45,415
92/2-92/5	-1,586	13,782		
92/5-92/8	18,187	42,156	32,986	45,528
92/8-92/11	-20,200	-49,708		
92/11-93/3	4,086	-12,191	-25,818	48,937
93/3-93/6	24,128	3,657	-50,776	-39,177
93/6-93/8	4,652	40,762	30,410	17,570
93/8-93/9	-34,505	-94,156		
93/9-93/12	8,273	1,591	3,778	139,194
93/12-94/3	5,691	-1,057	-28,246	-73,546
94/3-94/6	8,154	24,465		
94/6-94/9	-36,287	-85,368	-127,708	-(註3)
94/9-94/11	3,187	14,099	1,954	-117,222
94/11-95/1	21,864	19,231	73,899	56,033
95/1-95/5	-11,209	-15,239		
95/5-95/8	-13,843	133,560	-12,357	-63,052
95/8-95/10	15,771	-79,590		
95/10-96/03	15,292	25,263	33,297	-43,215
96/3-96/06	-518	-816		
96/6-96/08	-3,699	20,820	118,757	237,616
96/8-96/10	-21,163	-28,483		
96/10-97/3	7,850	-24,809	-22,793	-24,993
97/3-97/6	32,162	38,508	40,765	14,514
97/6-97/8	-3,041	1,579	-141,055	-198,891
97/8-97/9	-10,474	-2,620		
97/9-97/12	-7,860	-49,852	4,011	74,831
97/12-98/3	11,552	61,451	8,081	-37,829
98/3-98/5	636	-37,336		
98/5-98/7	6,097	50,205	-129,297	3,378
98/7-98/10	-14,156	-49,254		
98/10-99/03	26,829	5,502	98,003	-16,614
99/03-99/05	14,541	5,374		
99/05-99/08	16,272	4,467	387	13,428
99/08-99/11	-13,082	-38,123		
99/11-100/3	1,558	40,501	2,998	45,495
100/3-100/4	-354	-70,590		

註：1.+為堆積 -為侵蝕,立方公尺
2. 84/12後海域調查範圍有所調整，比對基準不同，故海域水深0~5m(C、D區)於85/5方與以估算。
3. 94/9該季未進行水深3~5m之地形量測，故無法估算。

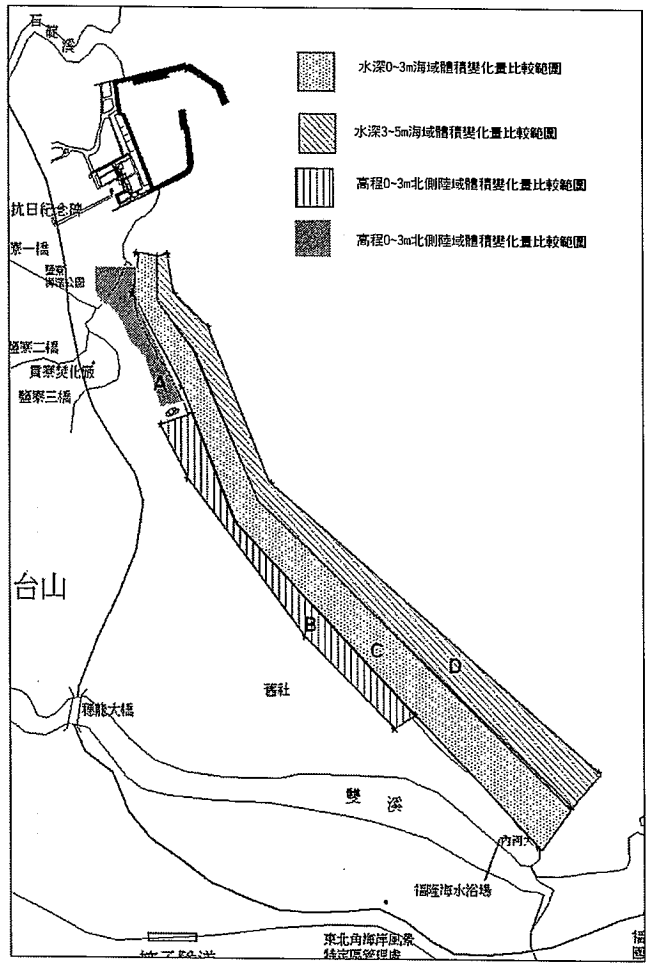

註：(+為堆積 -為侵蝕,立方公尺)
水深0-3m海域所截取試算總面積約為423,918平方公尺。
水深3-5m海域所截取試算總面積約為330,765平方公尺。
等高線0-+3陸域所截取試算總面積，鹽寮公園以北約65,710平方公尺，鹽寮公園以南約為145,635平方公尺。
以84年12月海事工程施工前為基準開始比較，並計算每季測量後與上季之砂量 變化情形，以確知其量測區域之沙量變化。
左表砂量體積變化係以截取試算面積內，測量數值內差所計算之結果。

表3.1-61 各定位樁相對侵淤示意表

單位：公分

定位樁位置		一	二	三	四	五	六	七	八	九	十	十一	十二	十三	十四
		第一橋墩	第二橋墩	福隆救生樁	舊社救生樁(1)	舊社救生樁(2)	大岩石救生樁	N16大岩石(1)	N16大岩石(2)	N16大岩石(3)	鹽寮救生樁(1)	鹽寮救生樁(2)	鹽寮救生樁(3)	鹽寮救生樁(4)	鹽寮救生樁(5)
92年春季(92/3/12)	記錄高度(註1)	30	-	-	-	-	-	57	-	-	-	-	-	-	-
92年夏季(92/5/09)	記錄高度(註1)	40	-	-	-	-	-	60	30	30	-	-	-	-	-
	高度變化(註2)	-10	-	-	-	-	-	-3	-	-	-	-	-	-	-
92年秋季(92/8/13)	記錄高度(註1)	0	-	-	-	-	-	13	20	40	-	-	-	-	-
	高度變化(註2)	40	-	-	-	-	-	47	10	-10	-	-	-	-	-
92年冬季(92/11/06)	記錄高度(註1)	-20	-	-	-	-	-	40	40	30	-	-	-	-	-
	高度變化(註2)	20	-	-	-	-	-	-27	-20	10	-	-	-	-	-
93年春季(93/3/12)	記錄高度(註1)	38	-	-	-	-	-	30	50	50	-	-	-	-	-
	高度變化(註2)	-58	-	-	-	-	-	10	-10	-20	-	-	-	-	-
93年夏季(93/6/4)	記錄高度(註1)	-	-	-	-	-	-	-20	-30	-20	-	-	-	-	-
	高度變化(註2)	水線以下	-	-	-	-	-	50	80	70	-	-	-	-	-
93年秋季(93/8/4)	記錄高度(註1)	10	-	-	-	-	-	30	30	-	-	-	-	-	-
	高度變化(註2)	10	-	-	-	-	-	-50	-60	-	-	-	-	-	-
93年加測(93/9/4)	記錄高度(註1)	-	-	-	-	-	-	95	130	-	-	-	-	-	-
	高度變化(註2)	水線以下	-	-	-	-	-	-65	-100	-	-	-	-	-	-
93年冬季(93/12/14)	記錄高度(註1)	-	-	-	-	-	-	115	180	-	-	-	-	-	-
	高度變化(註2)	水線以下	-	-	-	-	-	-20	-50	水線以下	-	-	-	-	-
94年春季(94/03/09)	記錄高度(註1)	-	-	-	-	-	-	50	90	-	-	-	-	-	-
	高度變化(註2)	水線以下	-	-	-	-	-	65	90	水線以下	-	-	-	-	-
94年夏季(94/05/10)	記錄高度(註1)	-	-	-	-	-	-	70	80	-	-	-	-	-	-
	高度變化(註2)	水線以下	-	-	-	-	-	-20	10	0	-	-	-	-	-
94年秋季(94/09/15)	記錄高度(註1)	-	-	-	-	-	-	200	248	201	-	-	-	-	-
	高度變化(註2)	水線以下	-	-	-	-	-	-130	-68	21	-	-	-	-	-
94年冬季(94/11/3)	記錄高度(註1)	-	-	-	-	-	-	200	188	264	-	-	-	-	-
	高度變化(註2)	水線以下	-	-	-	-	-	0	60	-63	-	-	-	-	-
95年春季(95/01/3)	記錄高度(註1)	-	-	-	-	-	-	200	263	313	-	-	-	-	-
	高度變化(註2)	水線以下	-	-	-	-	-	0	-75	-49	-	-	-	-	-
95年夏季(95/5/3)	記錄高度(註1)	-	-	-	-	-	-	100	140	160	-	-	-	-	-
	高度變化(註2)	水線以下	-	-	-	-	-	100	123	153	-	-	-	-	-
95年秋季(95/8/16)	記錄高度(註1)	-	-	-	-	-	-	200	188	167	-	-	-	-	-
	高度變化(註2)	水線以下	-	-	-	-	-	-100	-48	-7	-	-	-	-	-
95年冬季(95/10/18)	記錄高度(註1)	-	-	-	-	-	-	134	139	108	-	-	-	-	-
	高度變化(註2)	水線以下	-	-	-	-	-	66	49	59	-	-	-	-	-
96年春季(96/03/14)	記錄高度(註1)	72	-	-	-	-	-	155	105	89	-	-	-	-	-
	高度變化(註2)	-	-	-	-	-	-	-21	34	19	-	-	-	-	-
96年夏季(96/06/08)	記錄高度(註1)	62	-	-	-	-	-	152	99	86	100	100	100	-	-
	高度變化(註2)	10	-	-	-	-	-	3	6	3	-	-	-	-	-
96年秋季(96/08/24)	記錄高度(註1)	67	-	-	-	-	-	47	87	105	83	118	98	-	-
	高度變化(註2)	-5	-	-	-	-	-	105	12	-19	17	-18	2	-	-

表3.1-61 各定位樁相對侵淤示意表（續）

單位：公分

定位樁位置		一	二	三	四	五	六	七	八	九	十	十一	十二	十三	十四
		第一橋墩	第二橋墩	福隆救生樁	舊社救生樁(1)	舊社救生樁(2)	大岩石救生樁	N16大岩石(1)	N16大岩石(2)	N16大岩石(3)	鹽寮救生樁(1)	鹽寮救生樁(2)	鹽寮救生樁(3)	鹽寮救生樁(4)	鹽寮救生樁(5)
96年冬季 (96/10/23)	記錄高度(註1)	78	-	-	-	-	-	200	202	185	106	118	118	-	-
	高度變化(註2)	-11	-	-	-	-	-	-153	-115	-80	-23	0	-20	-	-
97年春季 (97/3/6)	記錄高度(註1)	80	-	-	-	-	-	158	179	134	108	118	109	-	-
	高度變化(註2)	-2	-	-	-	-	-	42	23	51	-2	0	9	-	-
97年夏季 (97/5/30)	記錄高度(註1)	72	-	-	-	-	-	162	165	97	107	118	125	-	-
	高度變化(註2)	8	-	-	-	-	-	-4	14	37	1	0	-16	-	-
97年秋季 (97/8/27)	記錄高度(註1)	78	-	-	-	-	-	140	178	131	108	118	109	-	-
	高度變化(註2)	-6	-	-	-	-	-	22	-13	-34	-1	0	16	-	-
97年颱風後 (97/9/19)	記錄高度(註1)	18	-	-	-	-	-	200	218	233	108	118	131	-	-
	高度變化(註2)	60	-	-	-	-	-	-60	-40	-102	0	0	-22	-	-
97年冬季 (97/12/9)	記錄高度(註1)	68	-	-	-	-	-	178	184	153	108	118	126	-	-
	高度變化(註2)	-50	-	-	-	-	-	22	34	80	0	0	5	-	-
98年春季 (98/3/12)	記錄高度(註1)	77	-	-	-	-	-	157	153	113	108	118	131	-	-
	高度變化(註2)	-9	-	-	-	-	-	21	31	40	0	0	-5	-	-
98年夏季 (98/5/8)	記錄高度(註1)	82	-	-	-	-	-	133	144	109	108	118	131	-	-
	高度變化(註2)	-5	-	-	-	-	-	24	9	4	0	0	0	-	-
98年秋季 (98/7/14)	記錄高度(註1)	79	-	-	-	-	-	119	118	78	108	118	111	-	-
	高度變化(註2)	3	-	-	-	-	-	14	26	31	0	0	20	-	-
98年冬季 (98/10/28)	記錄高度(註1)	27	-	-	-	-	-	200	245	235	108	118	120	-	-
	高度變化(註2)	52	-	-	-	-	-	-81	-127	-157	0	0	-9	-	-
99年春季 (99/03/17)	記錄高度(註1)	53	100	100	67	100	120	137	126	97	108	118	95	120	100
	高度變化(註2)	-26	-	-	-	-	-	63	119	138	0	0	25	-	-
99年夏季 (99/05/27)	記錄高度(註1)	44	114	100	71	106	124	145	126	85	108	118	84	117	100
	高度變化(註2)	9	-14	0	-4	-6	-4	-8	0	12	0	0	11	3	0
99年秋季 (99/08/19)	記錄高度(註1)	34	109	100	249	102	116	143	124	80	97	118	112	115	100
	高度變化(註2)	10	5	0	-178	4	8	2	2	5	11	0	-28	2	0
99年冬季 (99/11/5)	記錄高度(註1)	42	96	102	240	113	151	170	179	155	108	118	131	114	110
	高度變化(註2)	-8	13	-2	9	-11	-35	-27	-55	-75	-11	0	-19	1	-10
100年春季 (100/3/2)	記錄高度(註1)	65	104	100	247	69	95	132	131	88	108	118	126	110	94
	高度變化(註2)	-23	-8	2	-7	44	56	38	48	67	0	0	5	4	16
100年夏季 (100/4/21)	記錄高度(註1)	88	122	100	247	77	80	119	66	84	108	118	104	114	94
	高度變化(註2)	-23	-18	0	0	-8	15	13	65	4	0	0	22	-4	0

註：1.記錄高度表示灘線至定位樁最低標示刻度之距離，正值(＋)表示灘線高於最低標示刻度，負值(－)表示灘線低於最低標示刻度。
2.高度變化表示該季與上一季間之灘線高度變化，刷深以"－"表示，淤積以"＋"表示。
3.N16大岩石記錄高度自94-3秋季起採用灘線至定位樁最高標示刻度之距離，其與最低刻度相差100cm。
4.福隆海水浴場附近沙灘共設置一處定位樁：第一橋墩有畫2個刻度，每個刻度的距離各50公分
5.鹽寮海濱公園南邊設置三處定位樁：N16點位有一片大岩石，共於其上分三處劃上刻度，岩N16大岩石點位畫有3個刻度，每個刻度的距離50 公分；N16大岩石 (二)點為新增，畫有2個刻度，每個刻度的距離50 公分；N16 大岩石(三)點為新增，畫有3個刻度，每個刻度的距離50 公分。
6.鹽寮海濱公園北邊於96年6月設置三處定位樁：救生樁(一)於其離地1m處劃上一刻度；救生樁(二)於其離地1m處劃上一刻度；救生樁(三)於其離地1m處劃上一刻度。
7.鹽寮海濱公園救生樁(一)見底1.08m，救生樁(二)見底1.18m，救生樁(三)見底1.31m；N16大岩石內(一)見底2m。
8.99年第1季（99/3）新增福隆第2橋墩、福隆南測河道救生樁、舊社北側救生樁(1)、舊社南側救生樁(2)、大岩石救生樁、鹽寮救生樁(4)及鹽寮救生樁(5)等7處定位樁。

表 3.1-62 上季（100 年第 1 季）監測之異常狀況及處理情形

狀況說明	因應對策	執行成效	備　註
1.鹽寮海濱公園及福隆街上 2 測站部分時段噪音值超出標準值。	1.要求各工程之承包商採用低噪音之機具施工 2.施工時段管制（夜間時段不施工）	本季（100 年第 2 季）鹽寮海濱公園及過港部落測站監測結果，施工時段之 Leq 值與非施工時段 Leq 值相較，其噪音增量在 2dB(A)以內，依環保署環境影響評估技術規範之營建工程噪音評估模式技術規範之標準評估，其噪音影響程度屬「無影響或可忽略」之程度，顯示核四施工之噪音影響輕微	本季（100 年第 1 季）鹽寮海濱公園及過港部落測站監測結果，施工時段（非假日之 8：00~12：00、13：00~18：00 及 19：00~21：00）之 Leq 值與非施工時段（非假日之 12：00~13：00 及 18：00~19：00）Leq 值相較，其噪音增量在 0.9 dB(A)以內，依環保署環境影響評估技術規範之營建工程噪音評估模式技術規範之標準評估，其噪音影響程度屬「無影響或可忽略」之程度，顯示核四施工之噪音影響輕微
2.河川水質以雙溪貢寮國小及新社大橋 2 測站之大腸桿菌群有超出甲類陸域水體標準之情形。	持續監測	本季（100 年第 2 季）雙溪貢寮國小及新社大橋 2 測站之大腸桿菌群及生化需氧量有超出甲類陸域水體標準之情形。	依公告，雙溪屬甲類陸域地面水體，標準較嚴，故核四施工前即有超出標準情形，由於目前核四廠區施工區排水未排入雙溪，因此目前核四工程對雙溪水質並無影響，本季水質監測結果屬背景現況之反應。
3.部分地下水監測井之氨氮、總有機碳及重金屬鐵、錳等項目超出第二類「地下水污染監測基準」。	持續監測	本季（100 年第 2 季）地下水監測井之氨氮及重金屬鐵、錳等項目超出第二類「地下水污染監測基準」，惟其於設井之初即有測值偏高之情形，主要為受環境背景影響所致。	依據歷年核四環境監測結果與環評階段背景調查結果比較，本計畫區地下水於施工前即有有機污染以及重金屬鐵、錳濃度偏高情形，核四施工至今並無惡化情形；並輔以地下水流向及工程施工內容研判，水質較差之監測井亦非受核四工程影響。
4.海域水質之澳底漁港之大腸桿菌群、生化需氧量及總磷測值有超出甲類海域環境分類及海洋環境品質標準之情形；鄰近海域之生化需氧量、pH 及總磷測值有超出甲類海域海洋環境品質標準之情形。	持續監測	本季（100 年第 2 季）季海域水質之澳底漁港之大腸桿菌群、生化需氧量及總磷測值有超出甲類海域環境分類及海洋環境品質標準之情形；鄰近海域之生化需氧量測值有超出甲類海域海洋環境品質標準之情形。	1.澳底漁港受環境背景（漁港）之影響，核四施工前即曾發生有機污染（總磷及生化需氧量）超出甲類海域海洋環境品質標準情形。 2.核四海事工程海域施工項目已於 94 年 7 月 22 日竣工，故本季監測之各測值均屬環境背景值。

表 3.1-63　本季（100 年第 2 季）監測之異常狀況及處理情形

狀況說明	因應對策	備　　註
1.本季台 2 省道旁測站（台 2 省道與 102 甲縣道交叉口、鹽寮海濱公園及福隆街上等 3 測站）部分時段噪音值超出標準值。	1.要求各工程之承包商採用低噪音之機具施工 2.施工時段管制（夜間時段不施工）	本季（100 年第 1 季）鹽寮海濱公園及過港部落測站監測結果，施工時段（非假日之 8：00~12：00、13：00~18：00 及 19：00~21：00）之 Leq 值與非施工時段（非假日之 12：00~13：00 及 18：00~19：00）Leq 值相較，其噪音增量在 2.0 dB(A)以內，依環保署環境影響評估技術規範之營建工程噪音評估模式技術規範之標準評估，其噪音影響程度屬「無影響或可忽略」之程度，顯示核四施工之噪音影響輕微
2.河川水質以雙溪貢寮國小及新社大橋 2 測站之大腸桿菌群及生化需氧量有超出甲類陸域水體標準之情形。	持續監測	依公告，雙溪屬甲類陸域地面水體，標準較嚴，故核四施工前即有超出標準情形，由於目前核四廠區施工區排水未排入雙溪，因此目前核四工程對雙溪水質並無影響，本季水質監測結果屬背景現況之反應
3.部分地下水監測井之氨氮及重金屬鐵、錳等項目超出第二類「地下水污染監測基準」。	持續監測	依據歷年核四環境監測結果與環評階段背景調查結果比較，本計畫區地下水於施工前即有有機污染以及重金屬鐵、錳濃度偏高情形，核四施工至今並無惡化情形；並輔以地下水流向及工程施工內容研判，水質較差之監測井亦非受核四工程影響。
4.海域水質之澳底漁港之大腸桿菌群、生化需氧量及總磷測值有超出甲類海域環境分類及海洋環境品質標準之情形；鄰近海域之生化需氧量、測值有超出甲類海域海洋環境品質標準之情形。	持續監測	1.澳底漁港受環境背景（漁港）之影響，核四施工前即曾發生有機污染（總磷及生化需氧量）超出甲類海域海洋環境品質標準情形。 2.核四海事工程海域施工項目已於 94 年 7 月 22 日竣工，故本季監測之各測值均屬環境背景值。

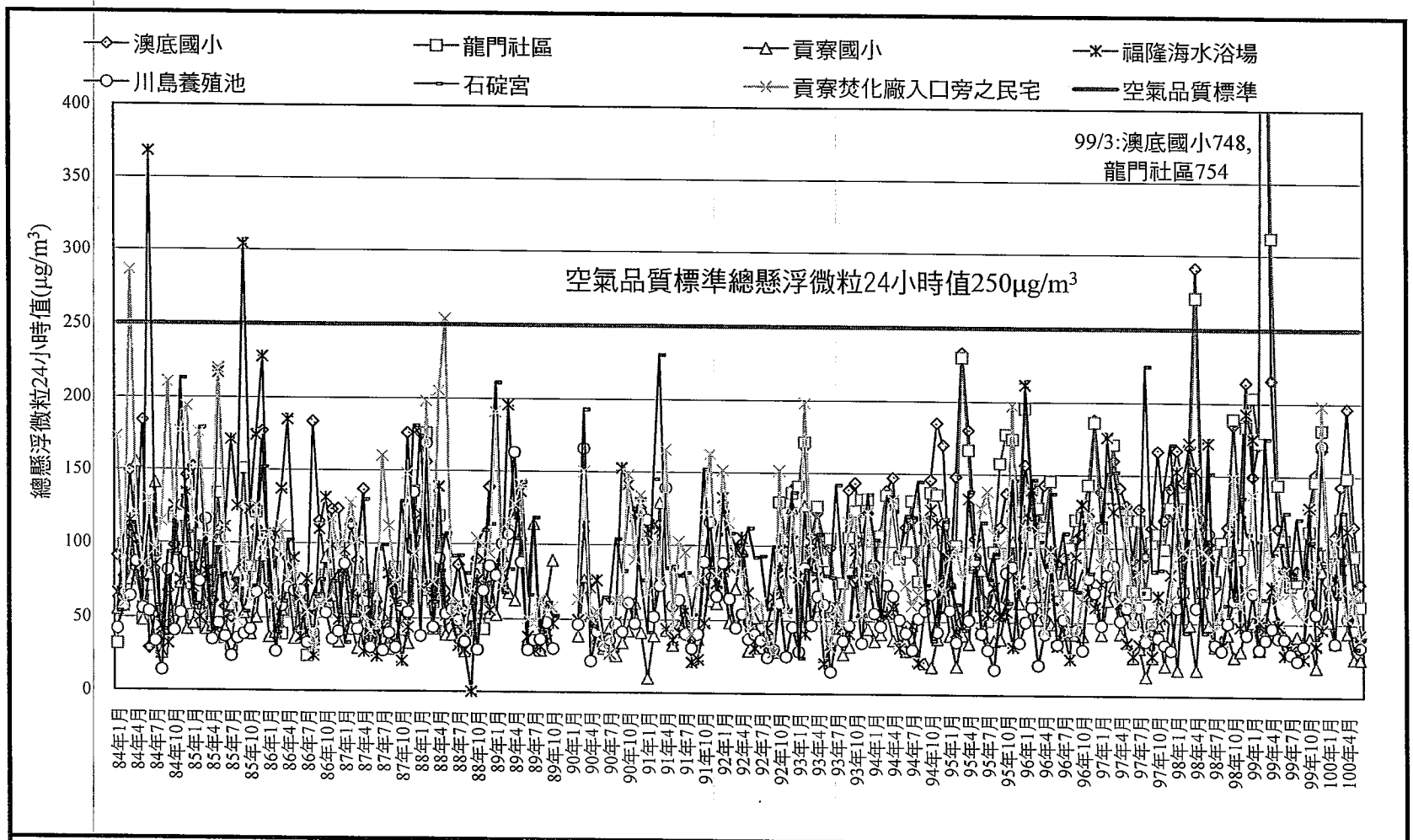

圖3.1-1 核四施工環境監測歷年空氣品質總懸浮微粒24小時值(最大值)比較分析圖

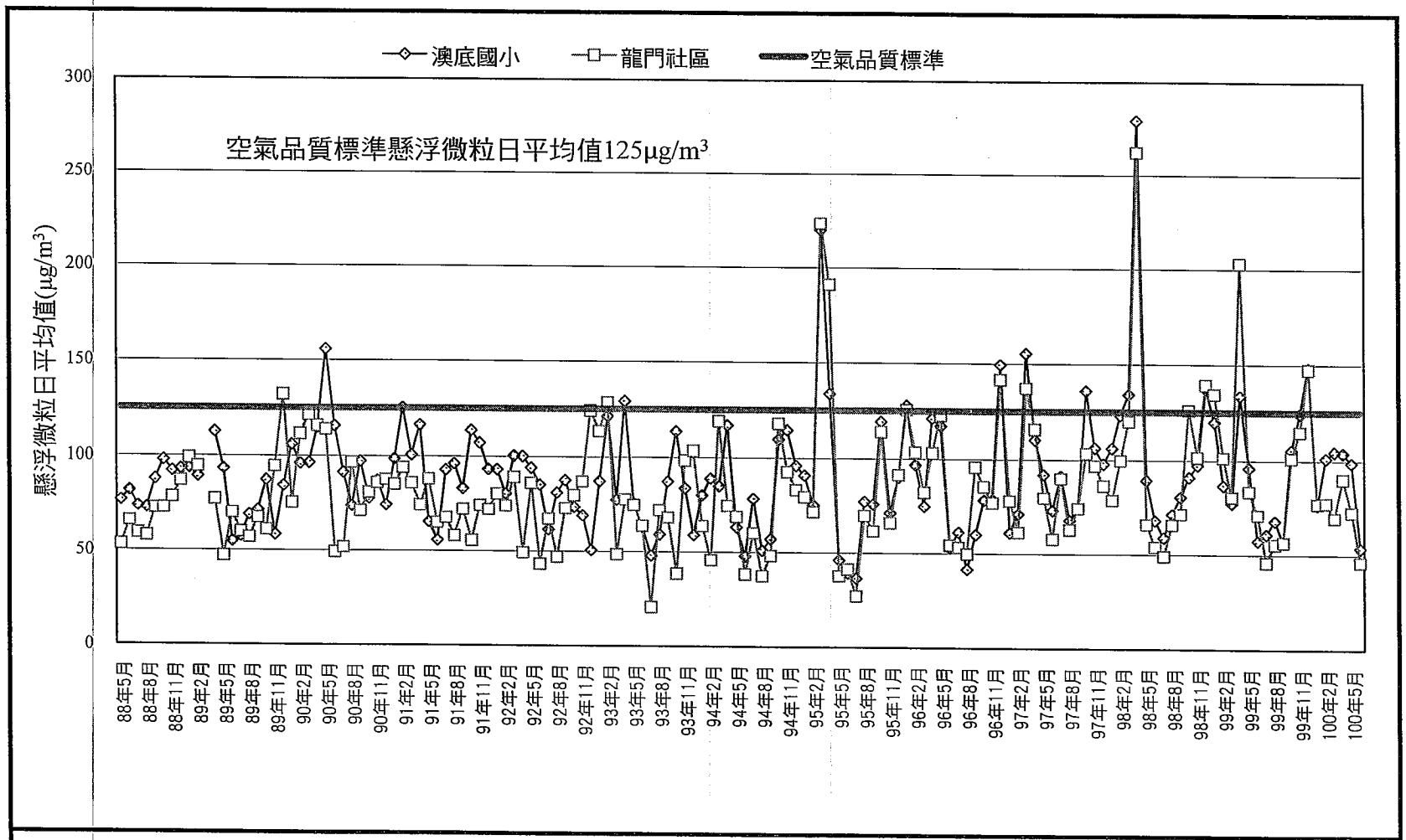

圖3.1-2 核四施工環境監測歷年空氣品質懸浮微粒日平均值(最大值)比較分析圖

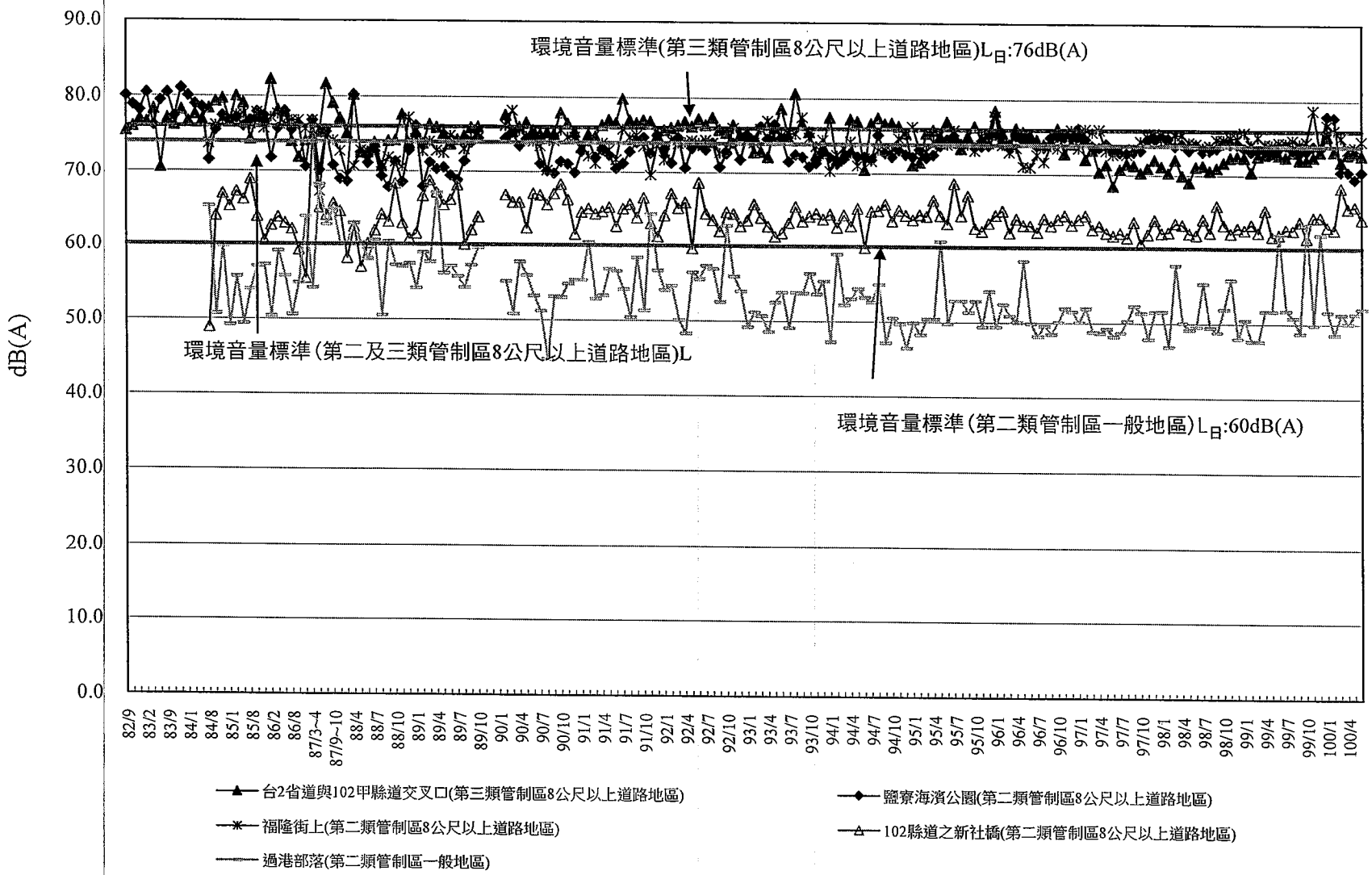

圖3.1-3 核四施工環境監測歷年噪音$L_{日}$非假日監測結果變化圖

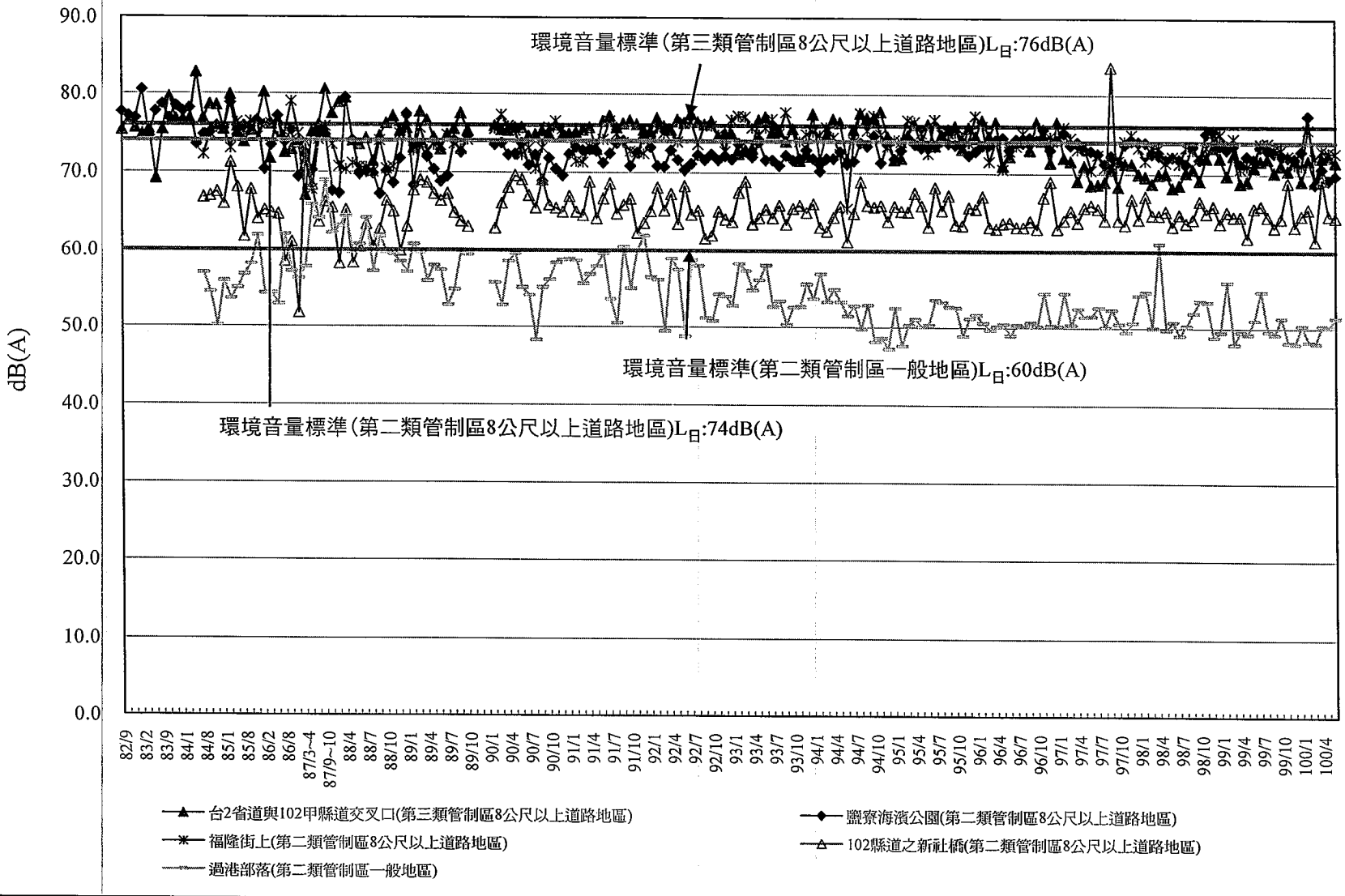

圖3.1-4 核四施工環境監測歷年噪音$L_{日}$假日監測結果變化圖

P:\ongojob\bu-114\017-14\reports\100-2\T3_噪音振動.xlsx;F3.1-3~3.1-14

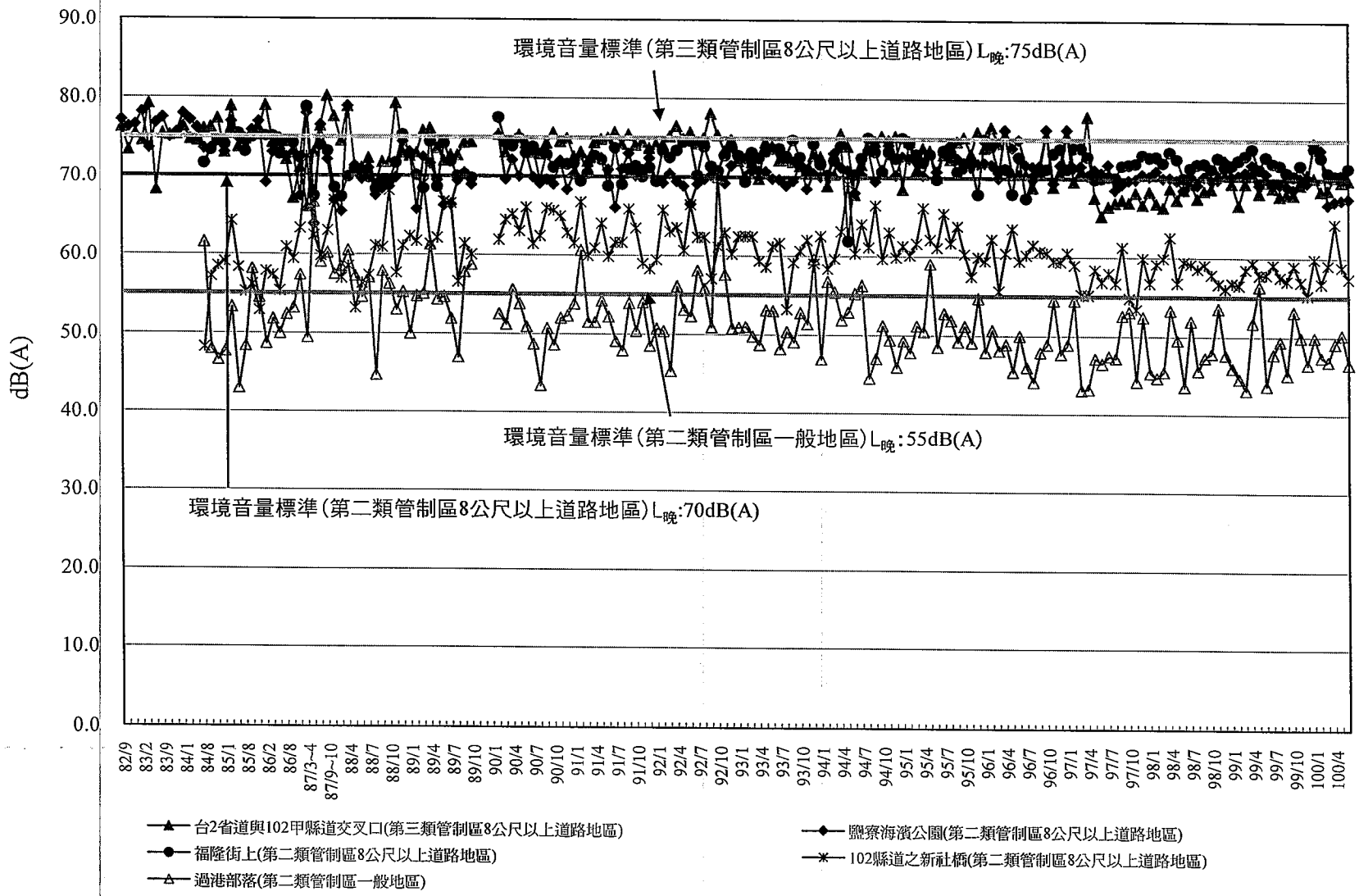

圖3.1-5核四施工環境監測歷年噪音$L_{晚}$非假日監測結果變化圖

P:\ongojob\bu-114\017-14\reports\100-2\T3_噪音振動.xlsx;F3.1-3~3.1-14

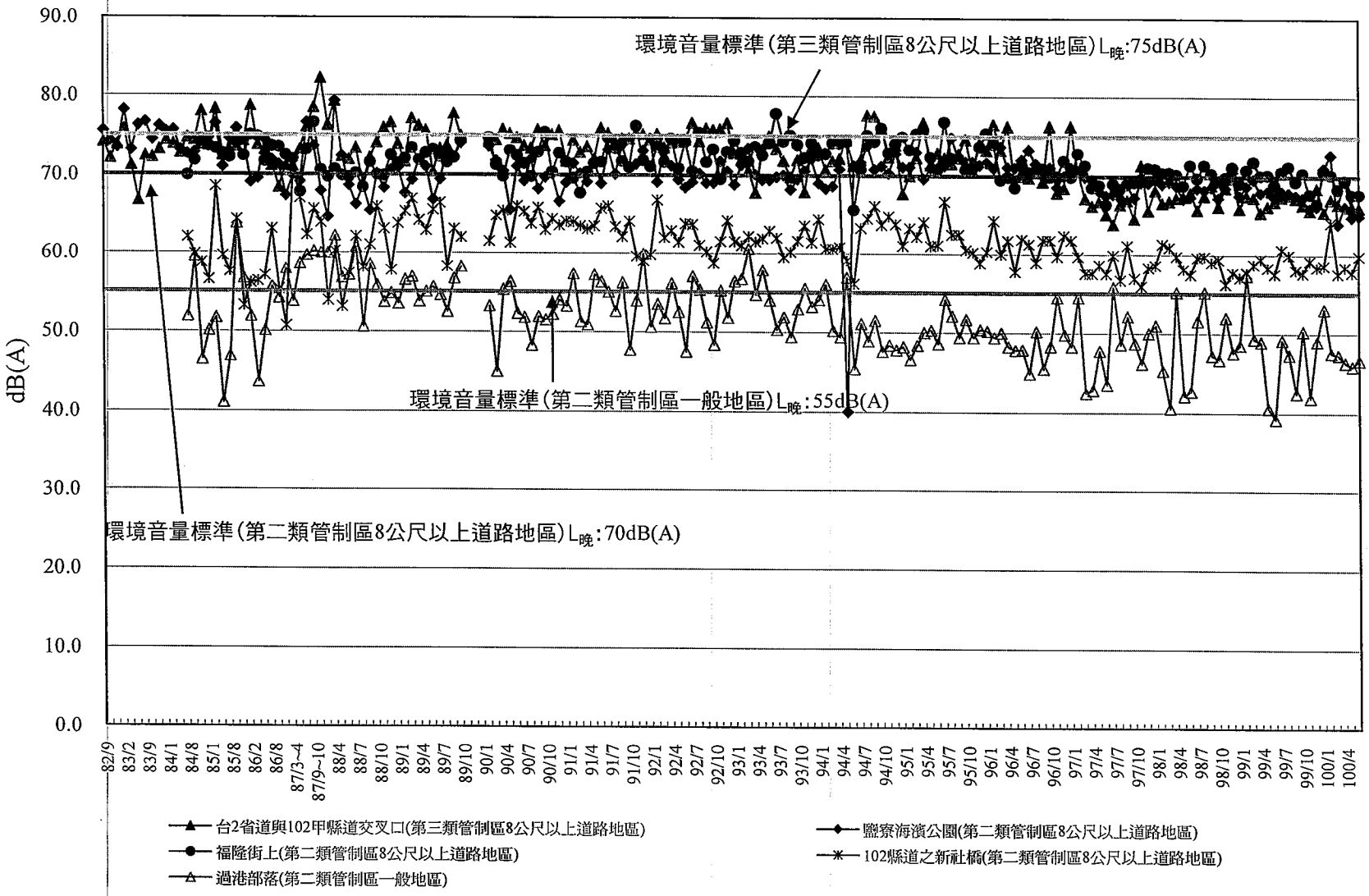

圖3.1-6 核四施工環境監測歷年噪音$L_{晚}$假日監測結果變化圖

P:\ongojob\bu-114\017-14\reports\100-2\T3_噪音振動.xlsx;F3.1-3~3.1-14

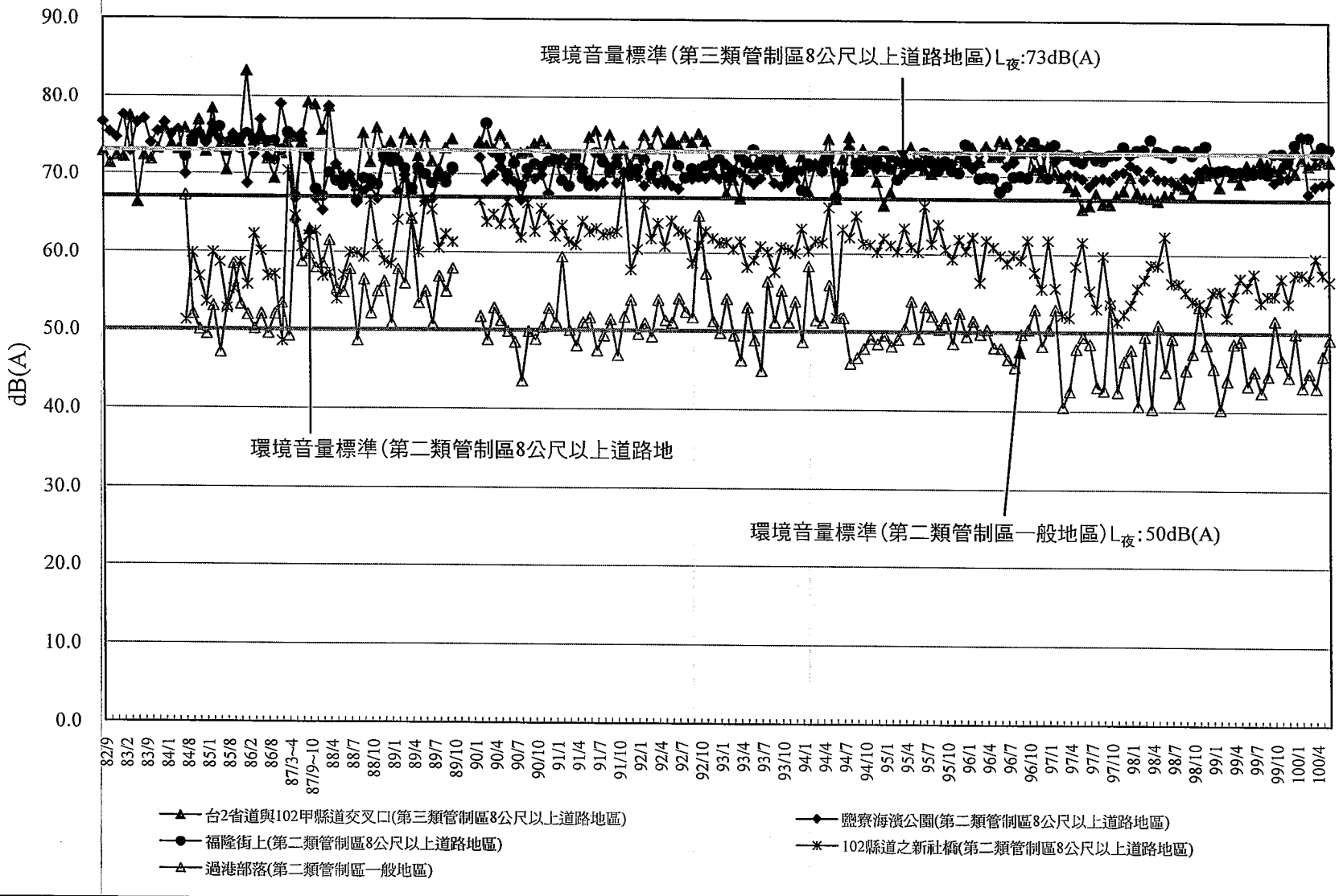

圖3.1-7 核四施工環境監測歷年噪音$L_{夜}$非假日監測結果變化圖

P:\ongojob\bu-114\017-14\reports\100-2\T3_噪音振動.xlsx;F3.1-3~3.1-14

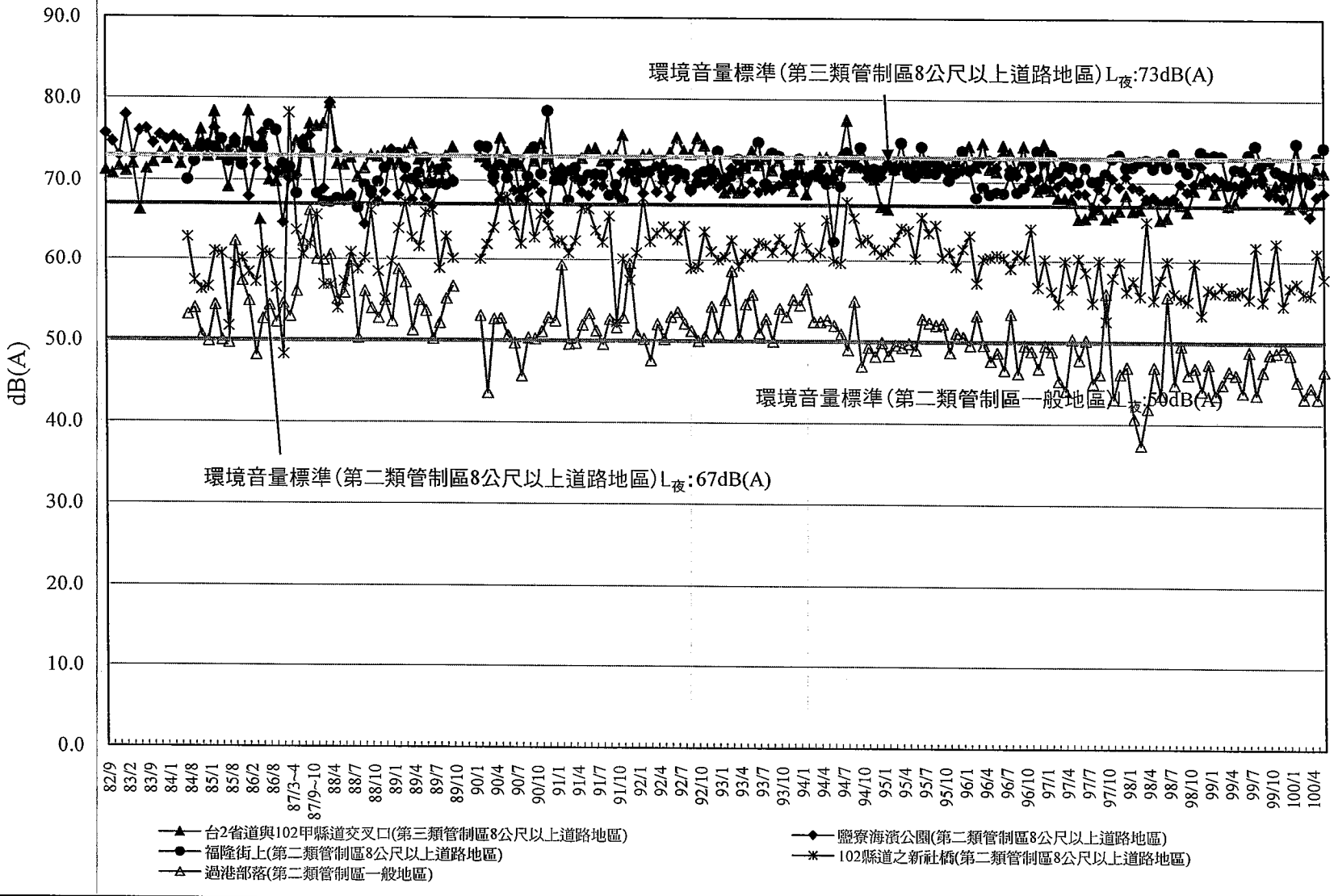

圖3.1-8 核四施工環境監測歷年噪音$L_{夜}$假日監測結果變化圖

P:\ongojob\bu-114\017-14\reports\100-2\T3_噪音振動.xlsx;F3.1-3~3.1-14

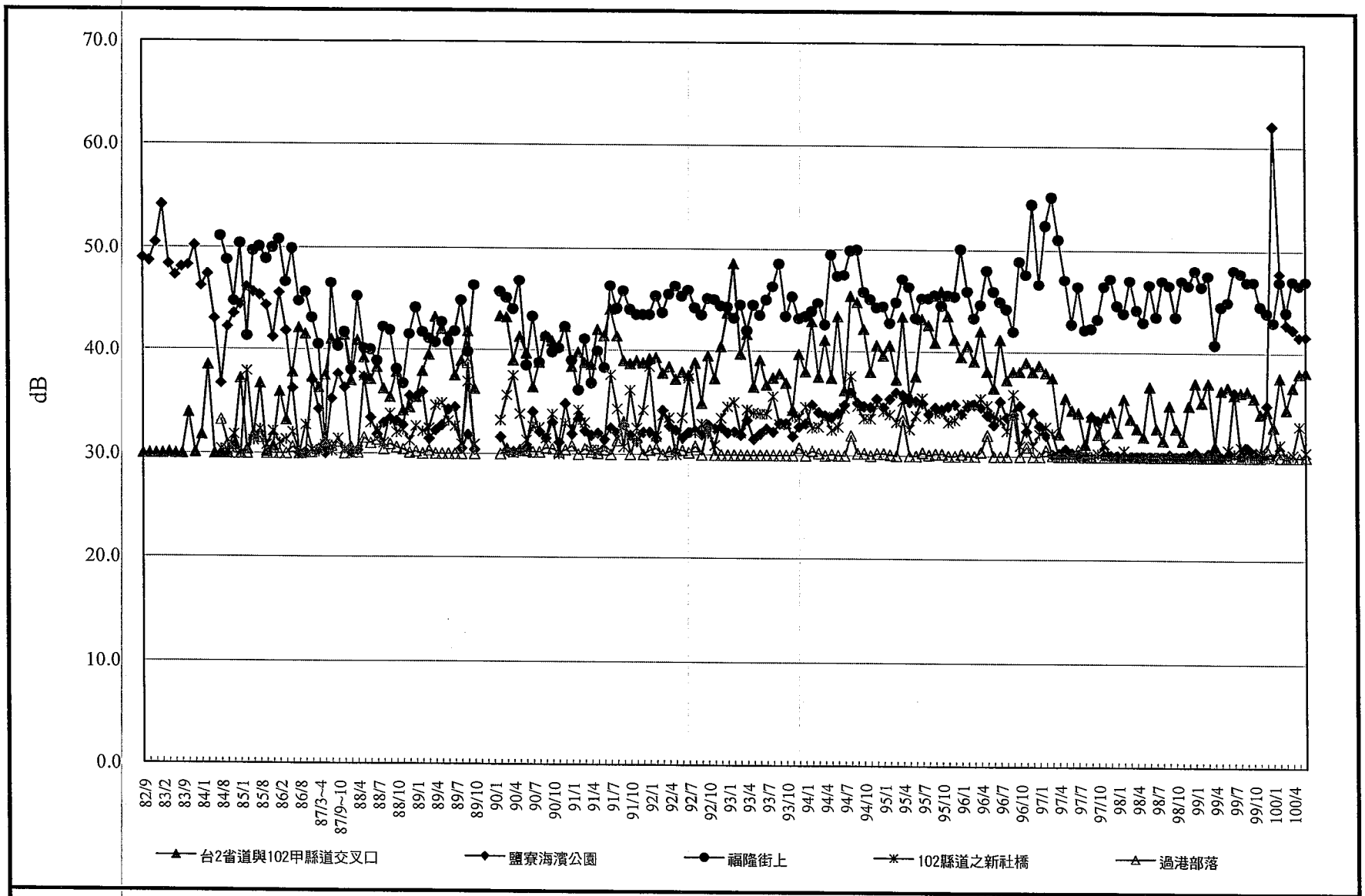

圖3.1-9 核四施工環境監測歷年振動$L_{v10(24小時)}$假日監測結果變化圖

P:\ongojob\bu-114\017-14\reports\100-2\T3_噪音振動.xlsx;F3.1-3~3.1-14

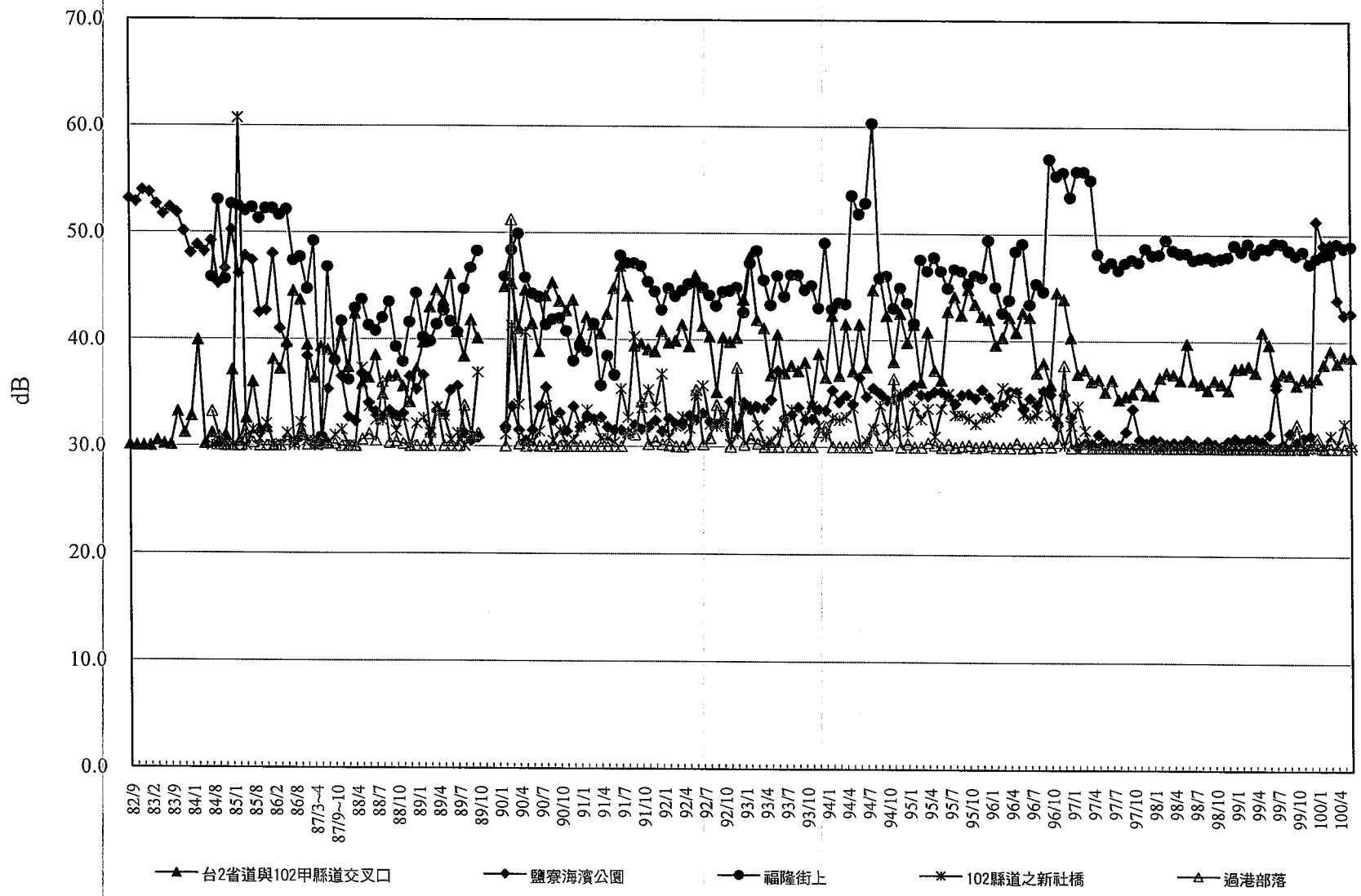

圖3.1-10 核四施工環境監測歷年振動$_{Lv10(24小時)}$非假日監測結果變化圖

P:\ongojob\bu-114\017-14\reports\100-2\T3_噪音振動.xlsx;F3.1-3~3.1-14

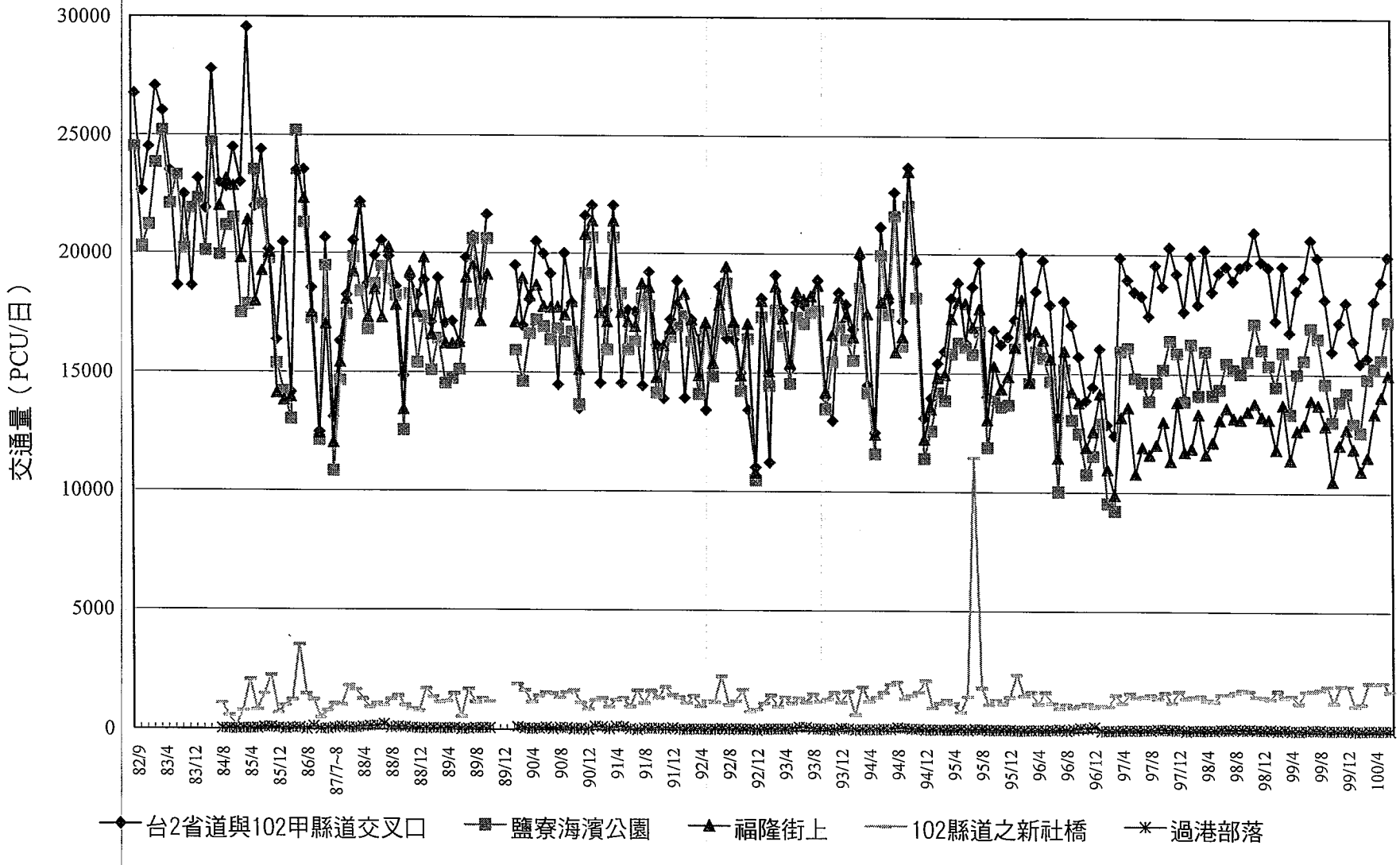

圖3.1-11 核四施工環境監測各測站歷年非假日交通量監測結果

P:\ongojob\bu-114\017-14\reports\100-2\T3_交通.xls:F3.1-13

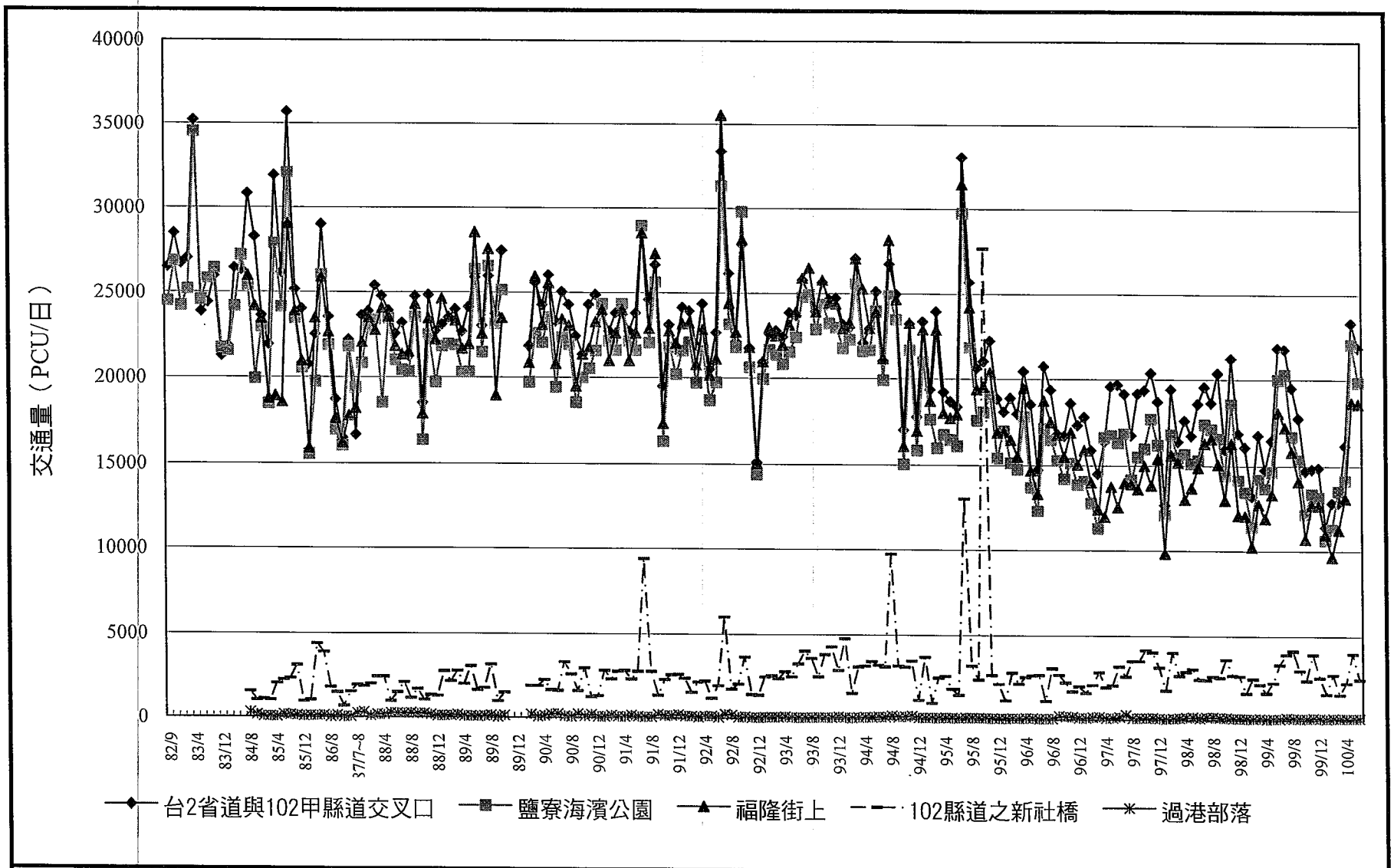

圖3.1-12 核四施工環境監測各測站歷年假日交通量監測結果

P:\ongojob\bu-114\017-14\reports\100-2\T3_交通.xls;F3.1-13

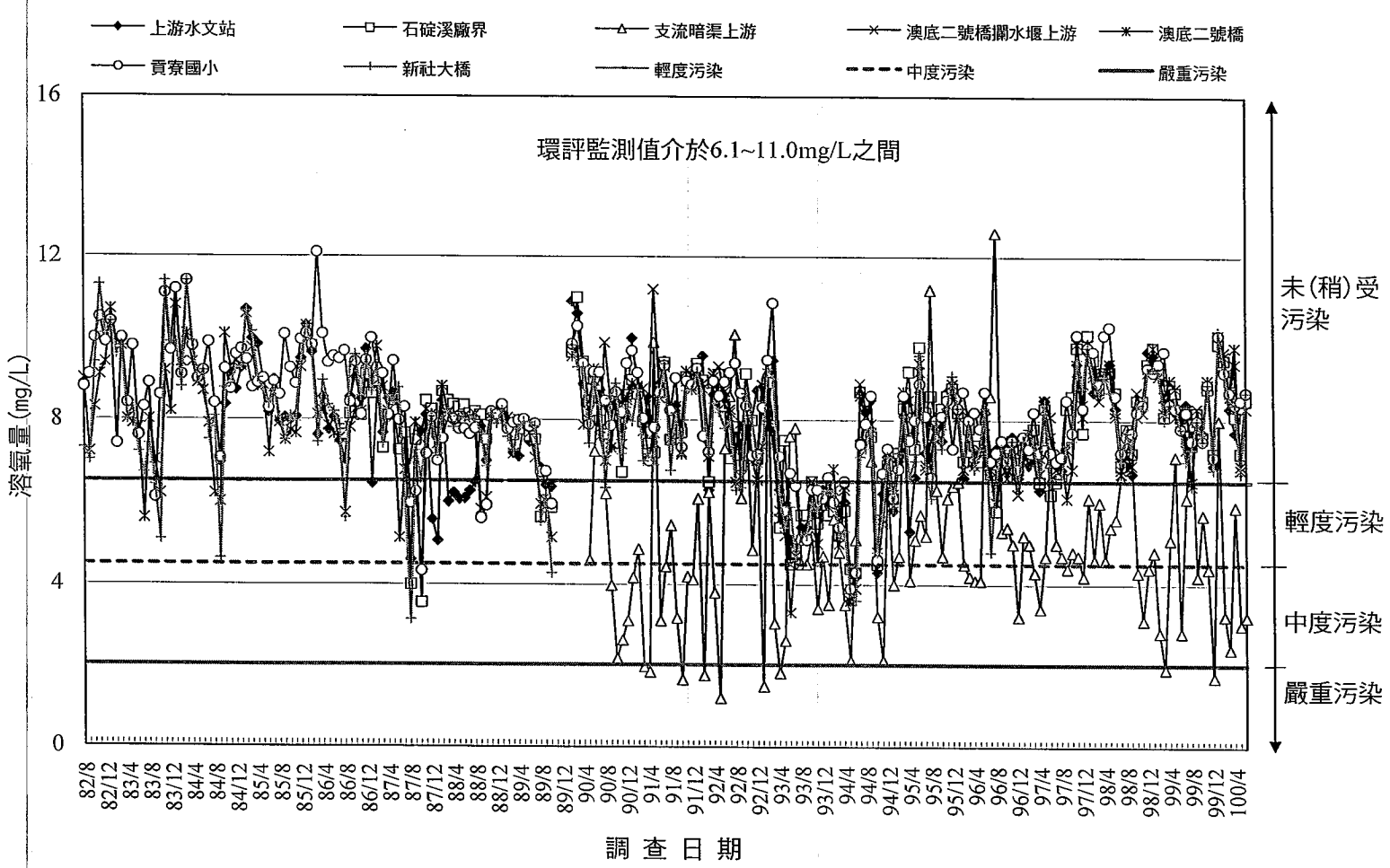

圖3.1-13 核四施工環境監測河川水質歷年調查溶氧量變化圖

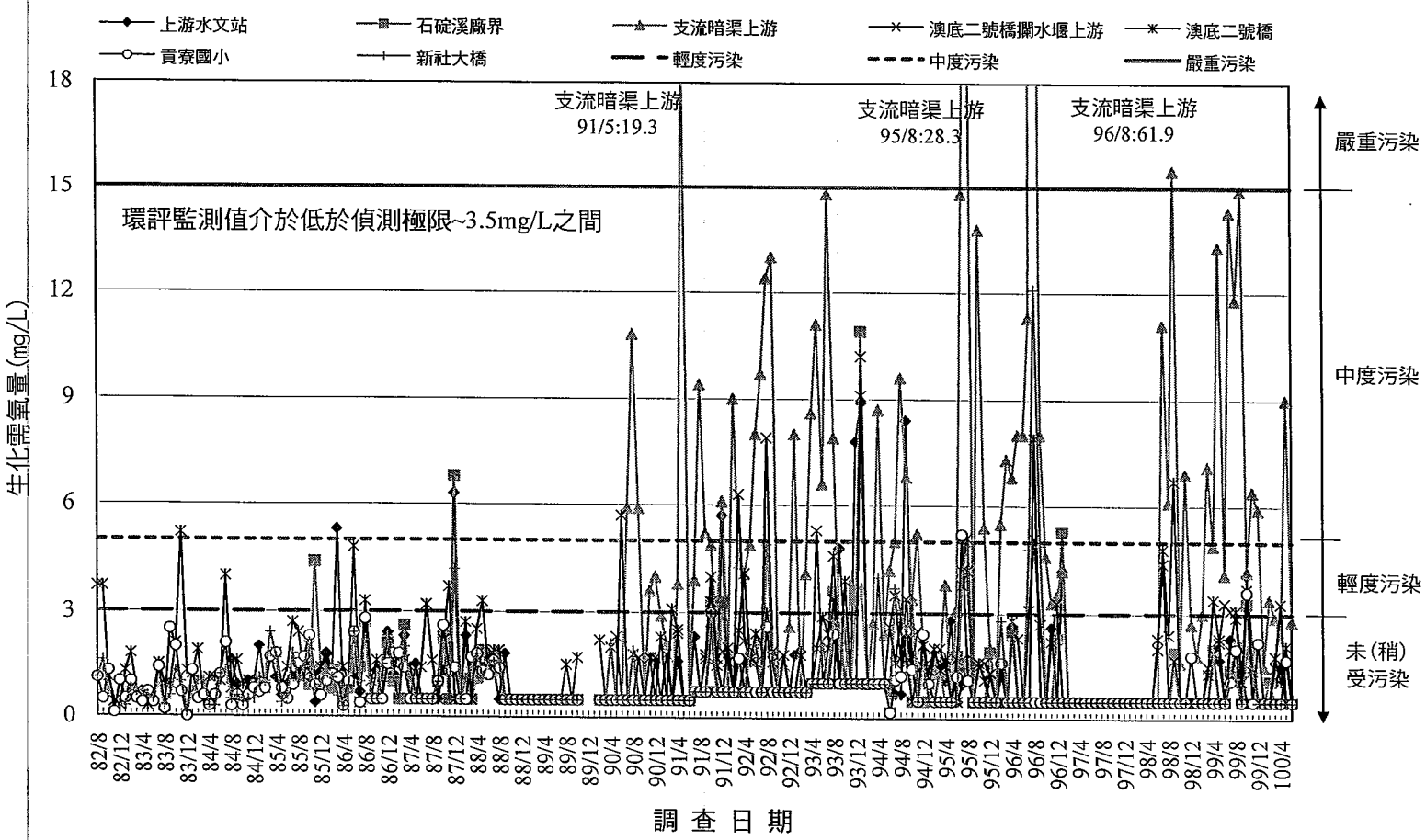

圖3.1-14 核四施工環境監測河川水質歷年調查生化需氧量變化圖

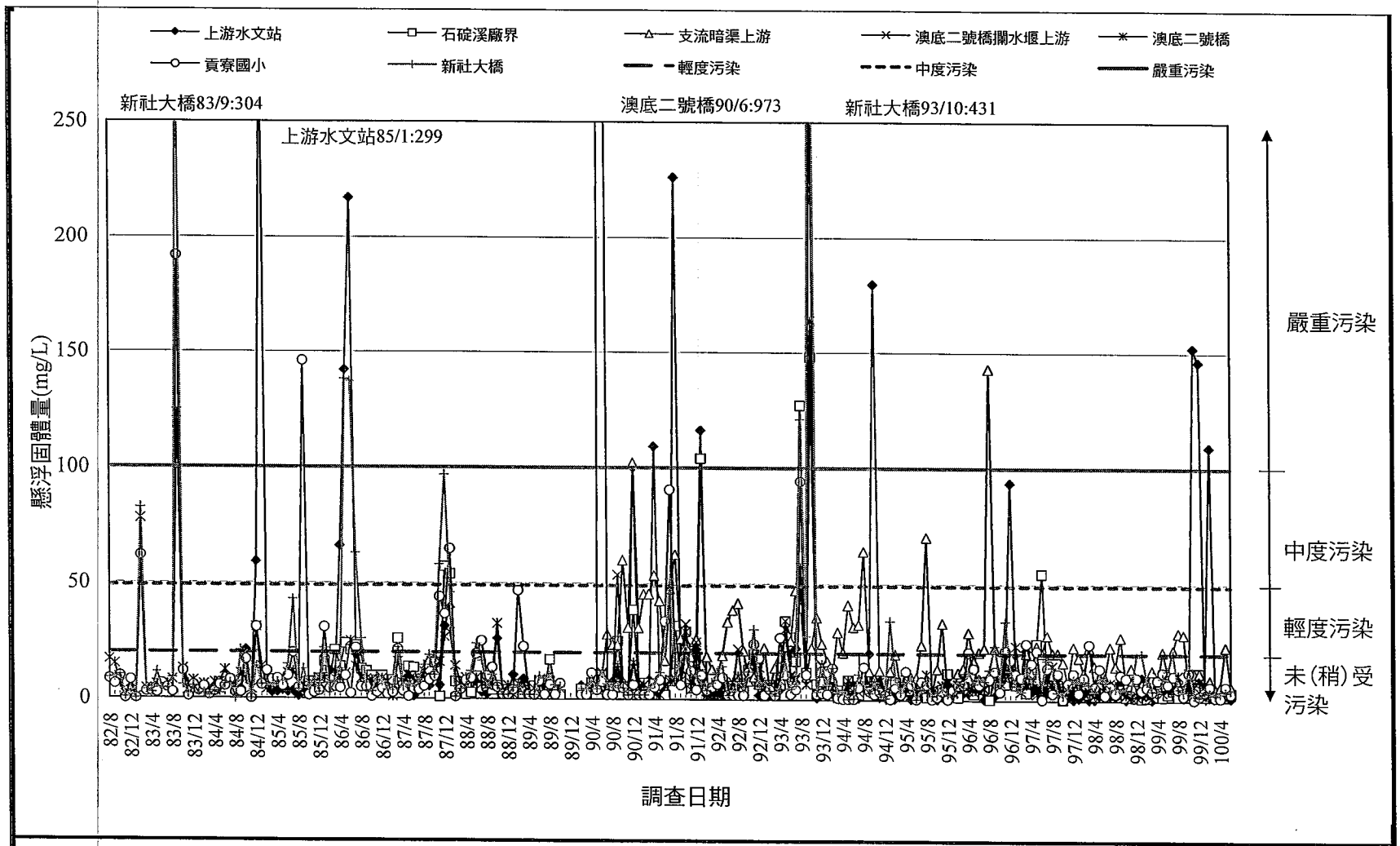

圖3.1-15 核四施工環境監測河川水質歷年調查懸浮固體濃度變化圖

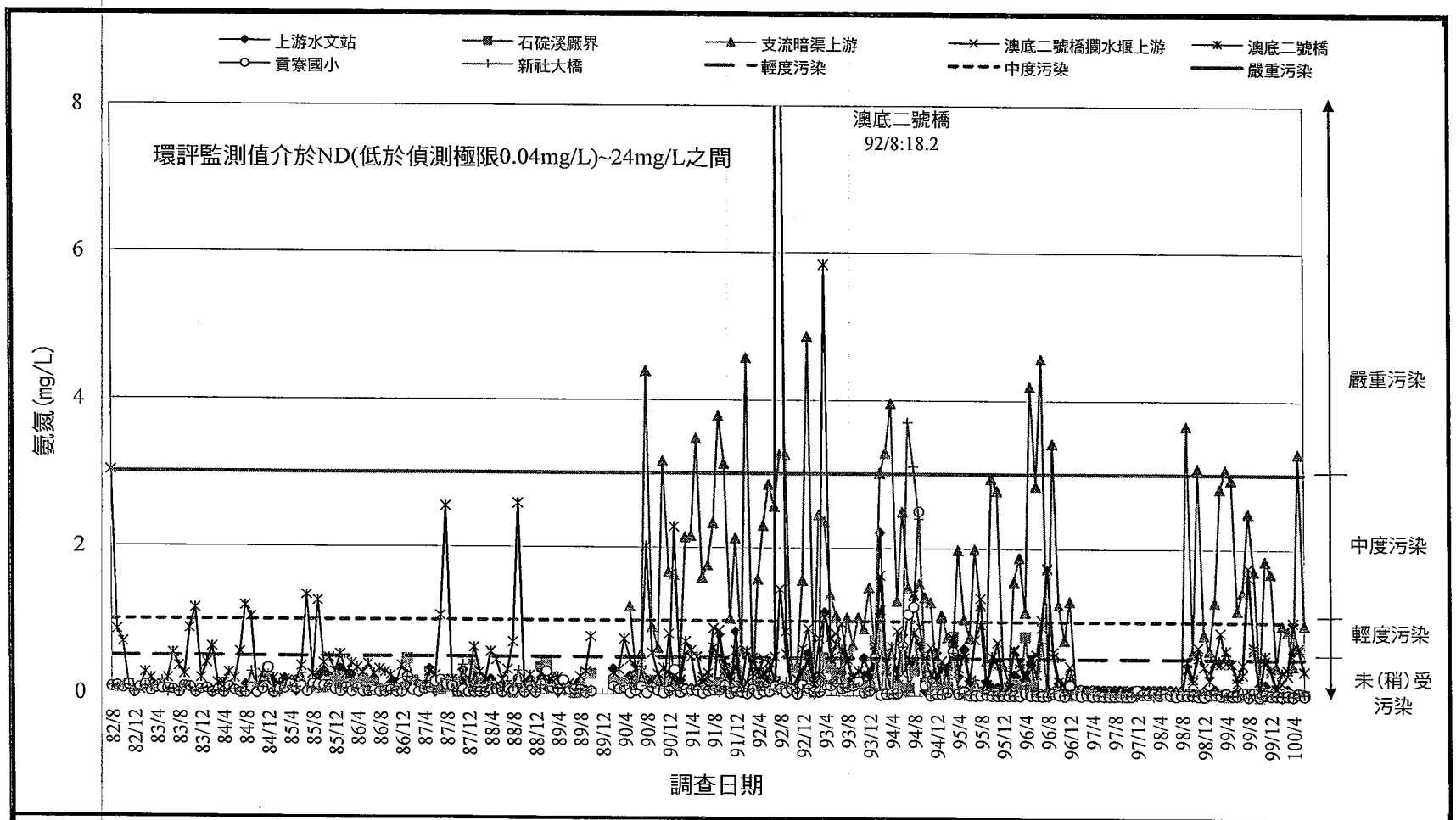

圖3.1-16 核四施工環境監測河川水質歷年調查氨氮濃度變化圖

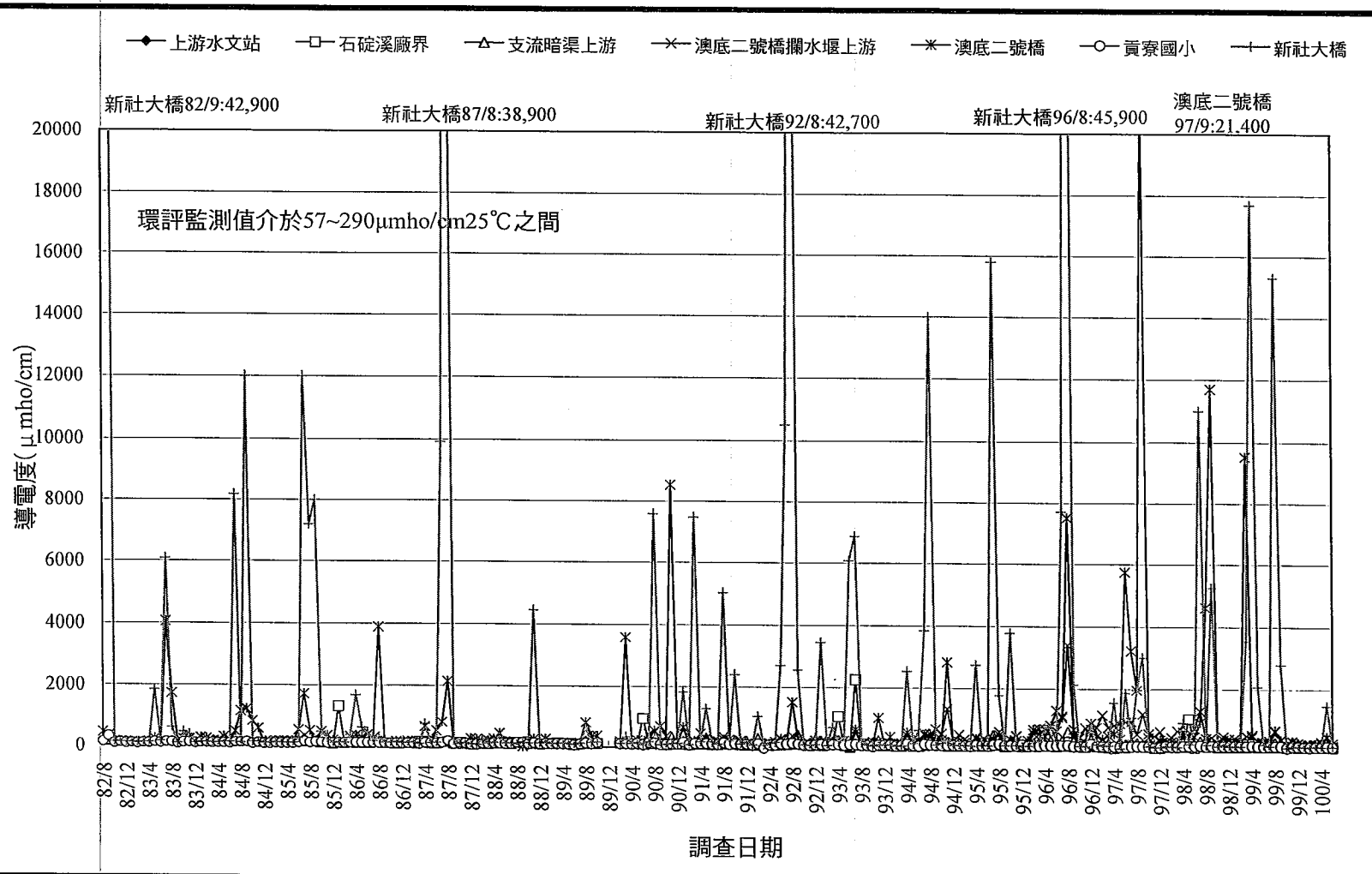

圖3.1-17 核四施工環境監測河川水質歷年調查導電度變化圖

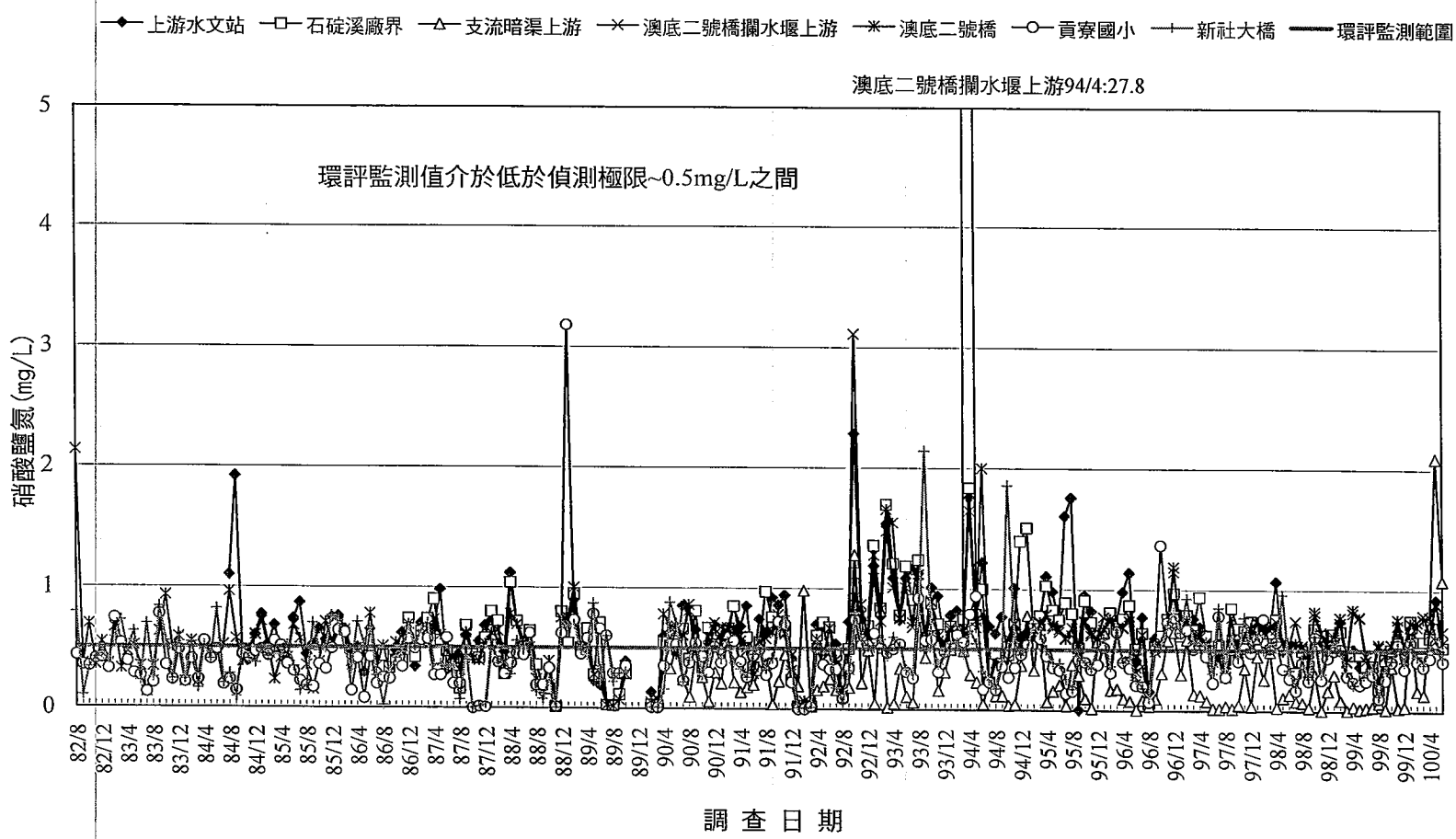

圖3.1-18 核四施工環境監測河川水質歷年調查硝酸鹽氮濃度變化圖

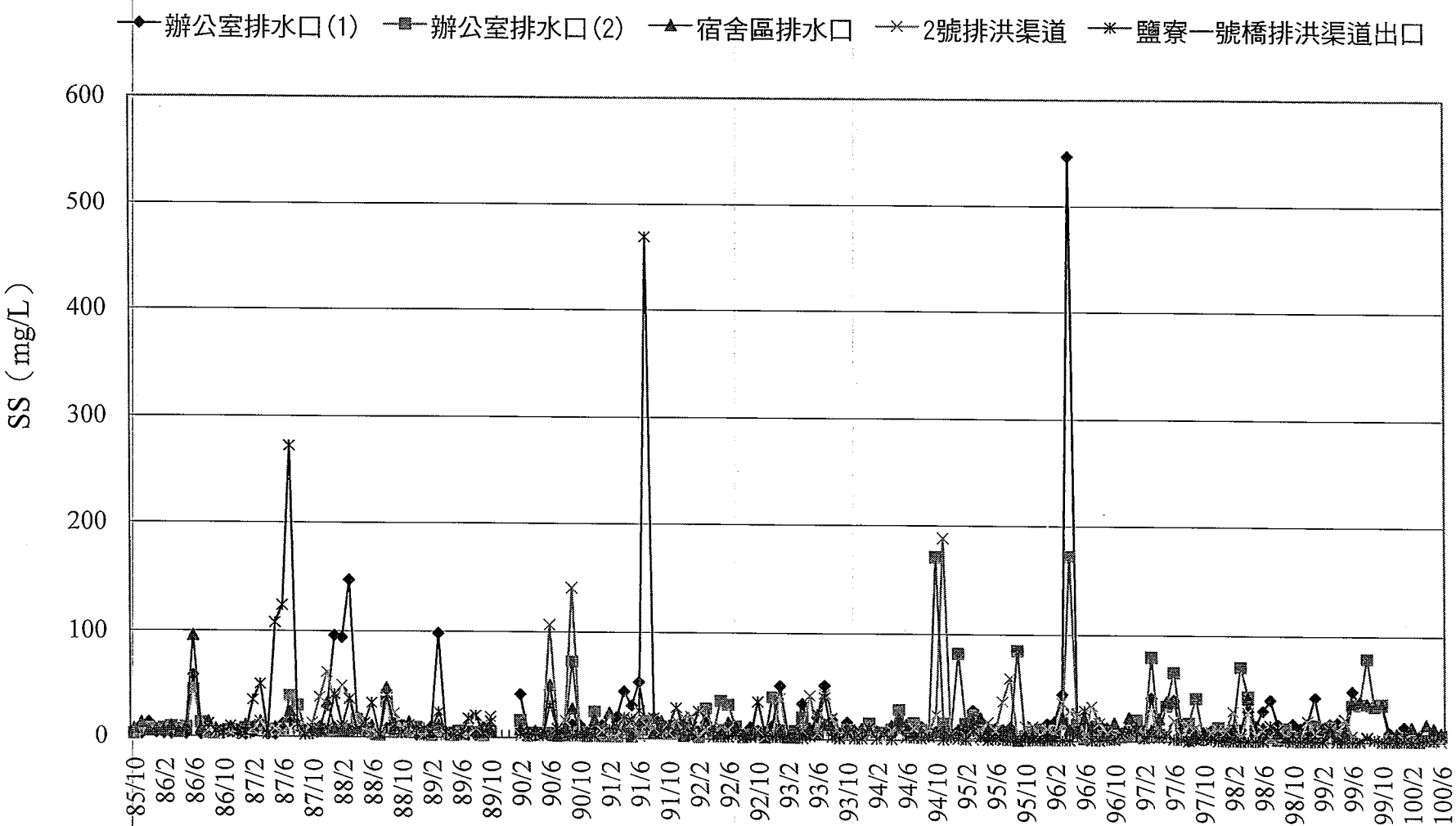

圖3.1-19 核四施工環境監測廠區水質歷年調查懸浮固體濃度變化圖

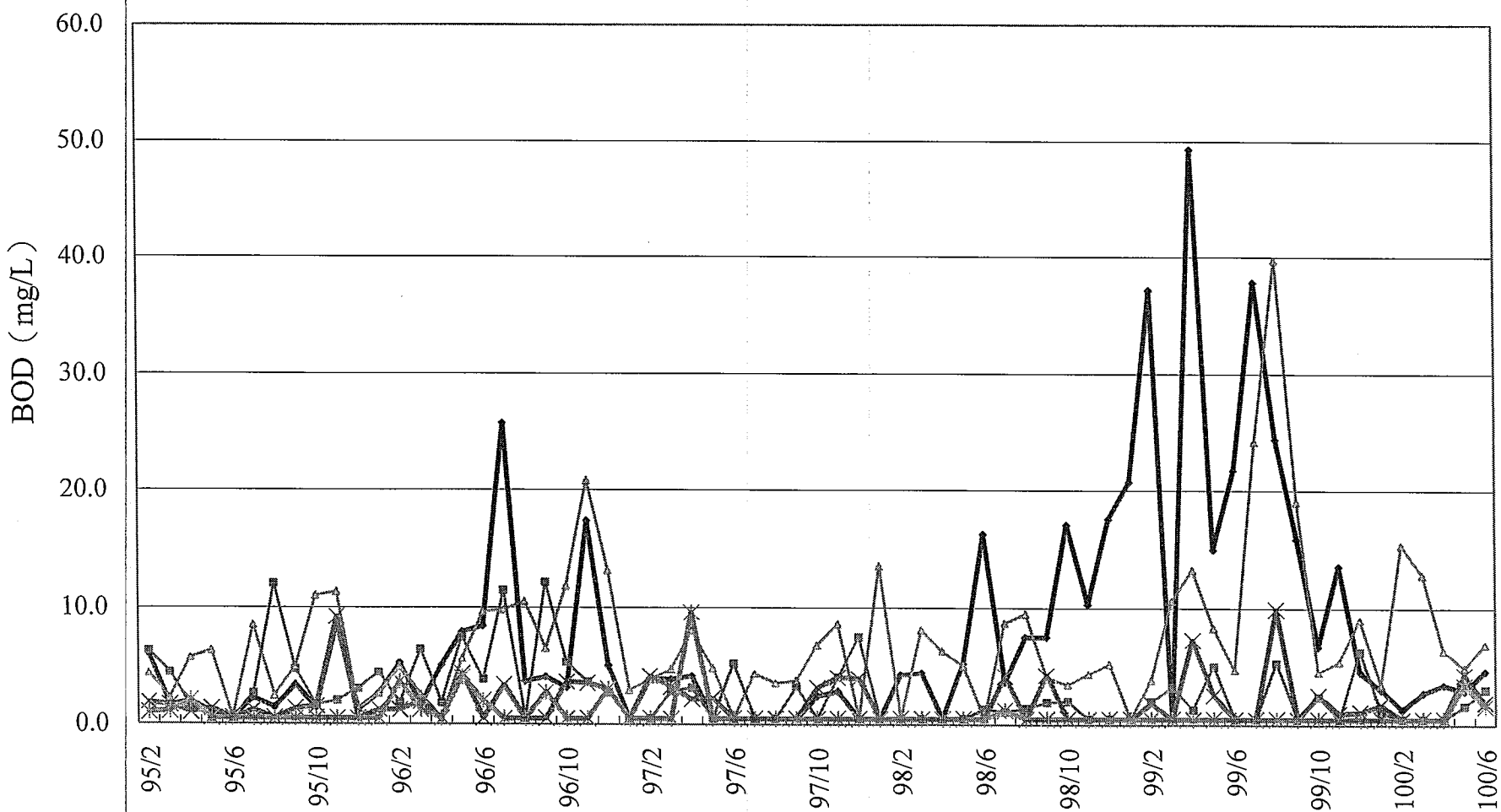

圖3.1-20 核四施工環境監測廠區水質歷年調查生化需氧量變化圖

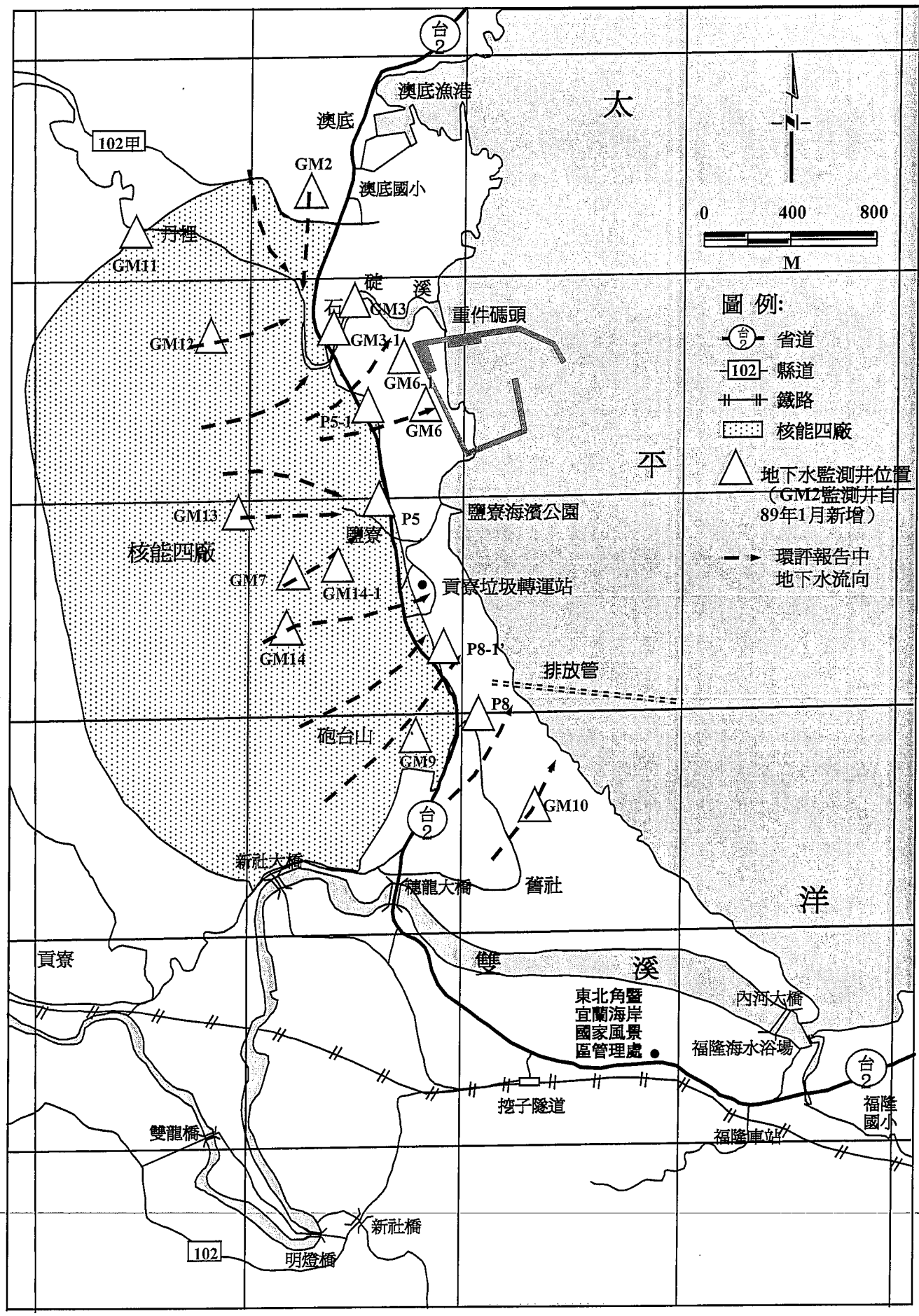

圖3.1-21 核四施工環境監測地下水流向示意圖

017-14\reports\100-2\F3.1-21.PPT

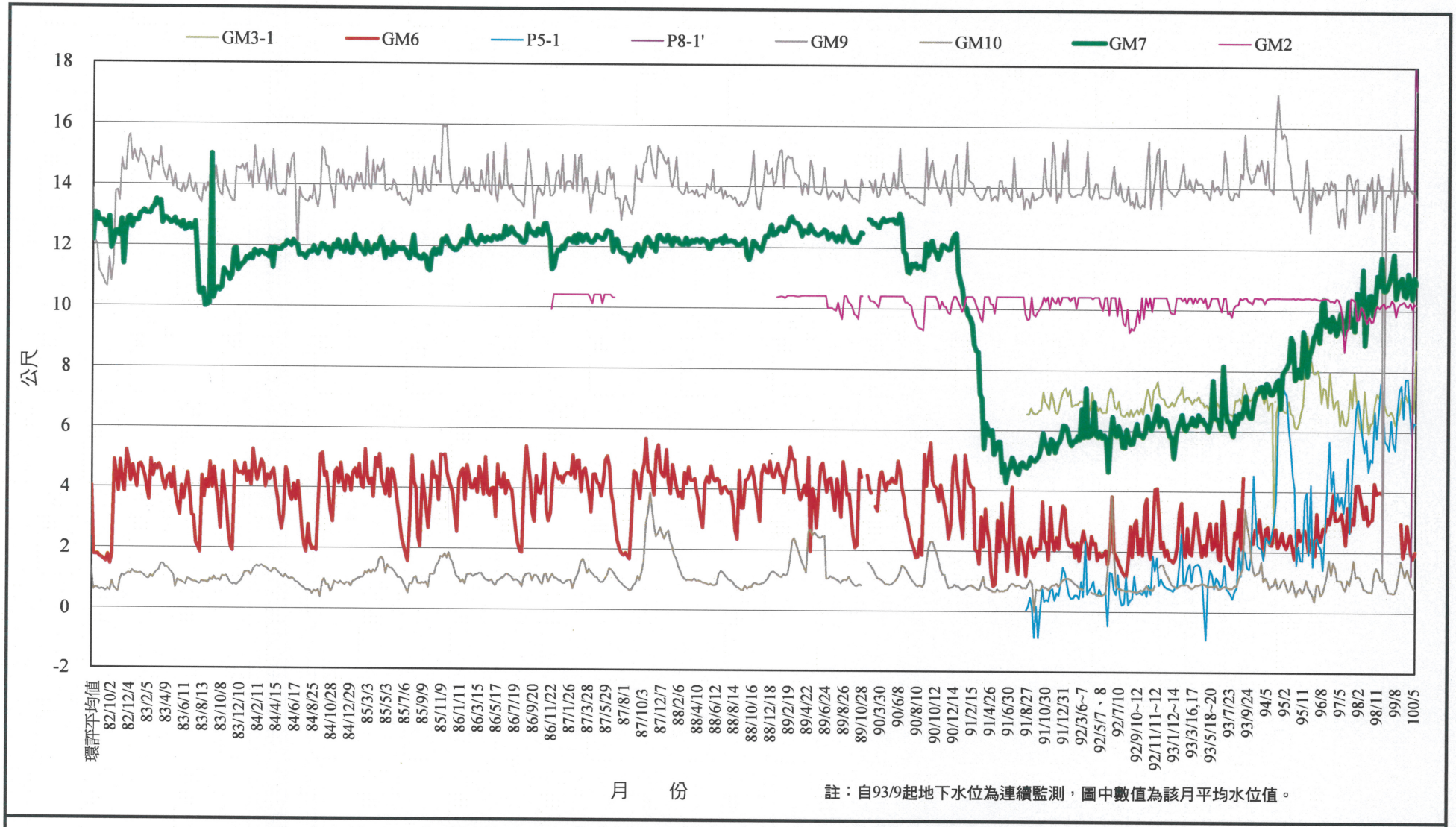

圖3.1-22 核四施工環境監測平地監測井歷年地下水位變化圖

P:\ongojob\bu-114\017-14\reports\100-2\T3_地下水.xlsx;圖3.1-20~21

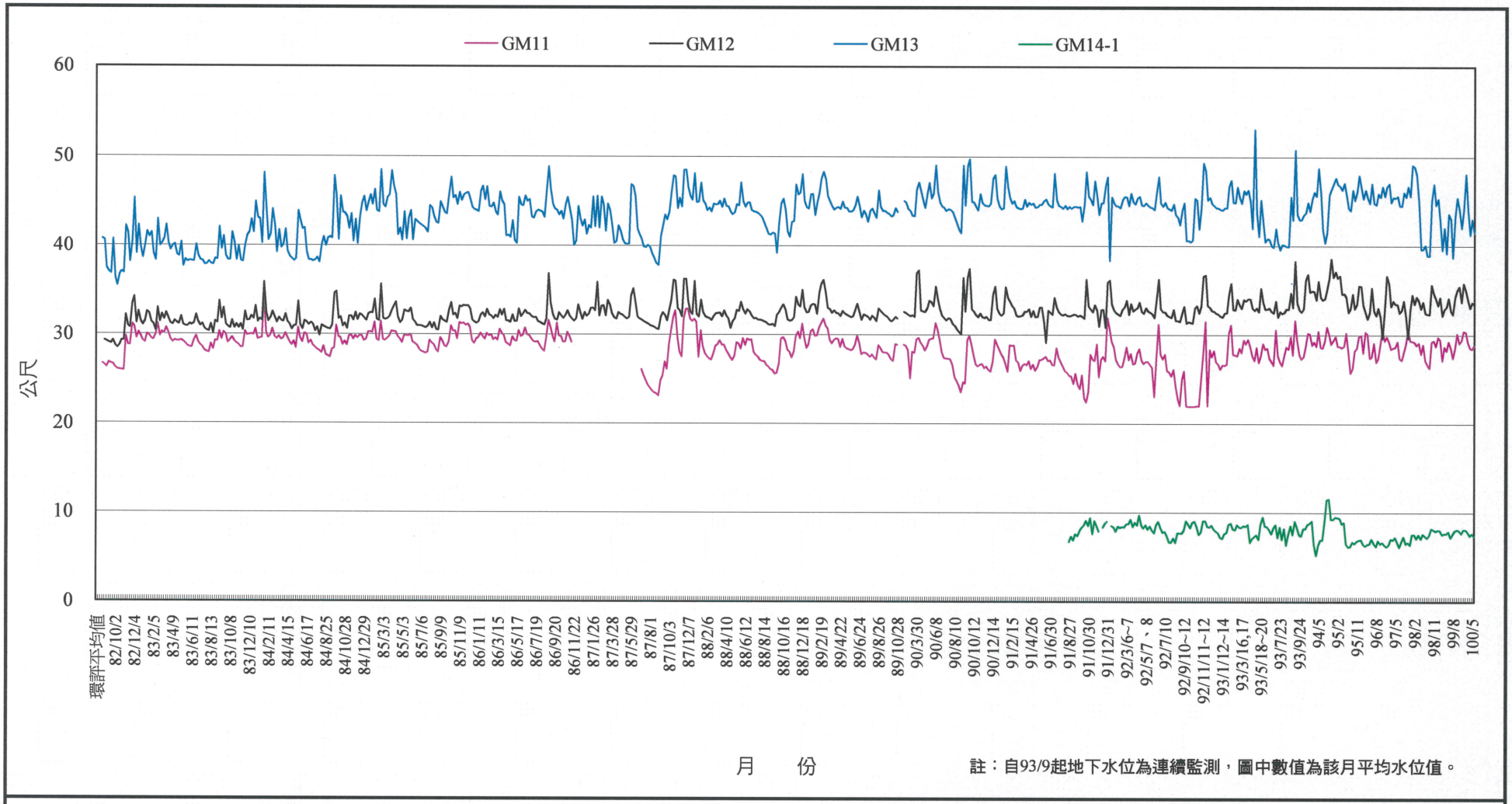

註：自93/9起地下水位為連續監測，圖中數值為該月平均水位值。

圖3.1-23 核四施工環境監測山區監測井歷年地下水位變化圖

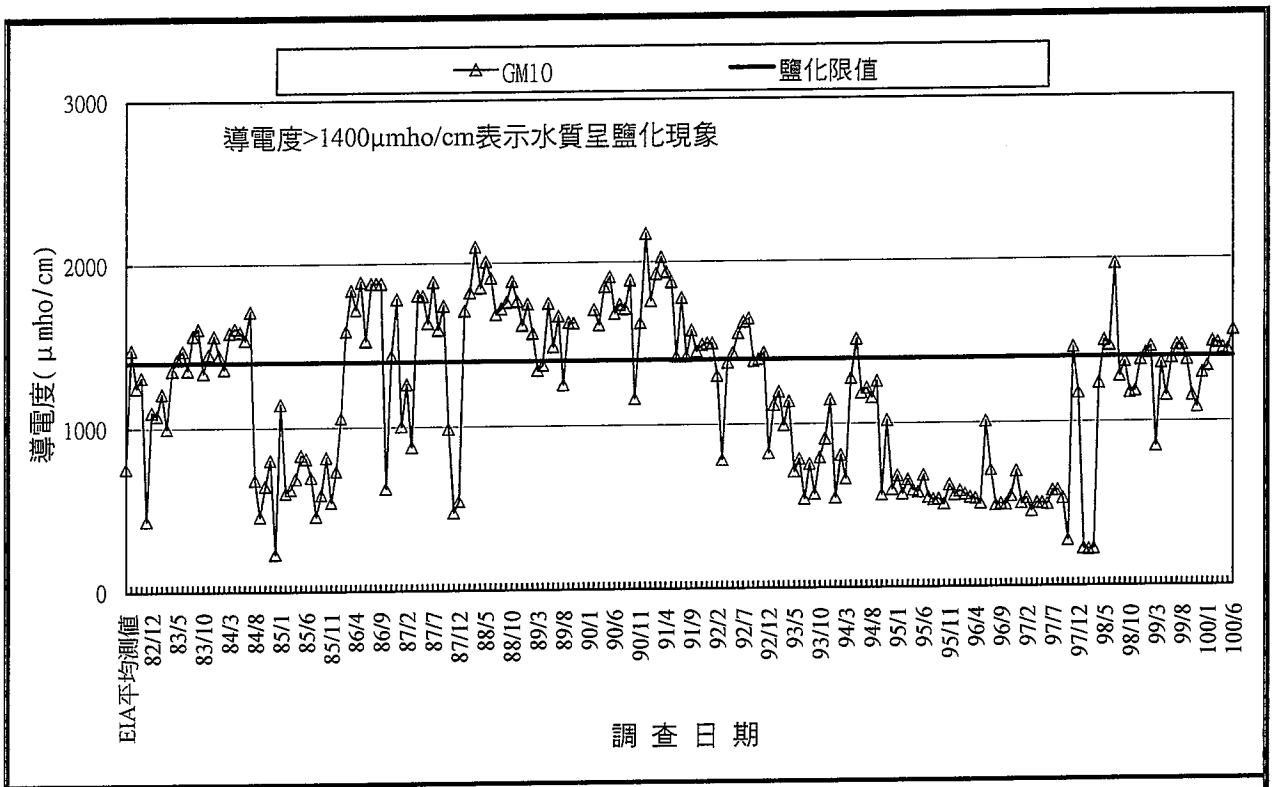

圖3.1-24 核四施工環境監測GM10監測井歷年地下水導電度監測結果

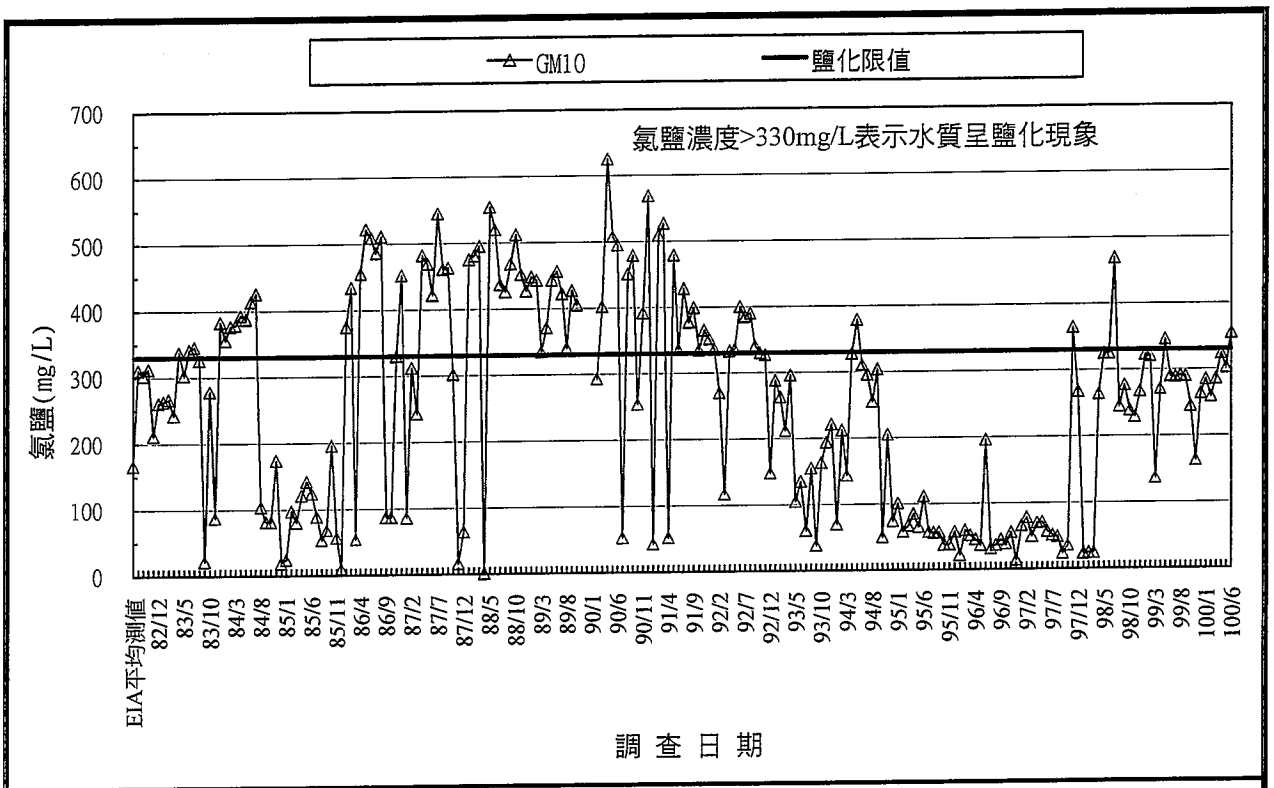

圖3.1-25 核四施工環境監測GM10監測井歷年地下水氯鹽監測結果

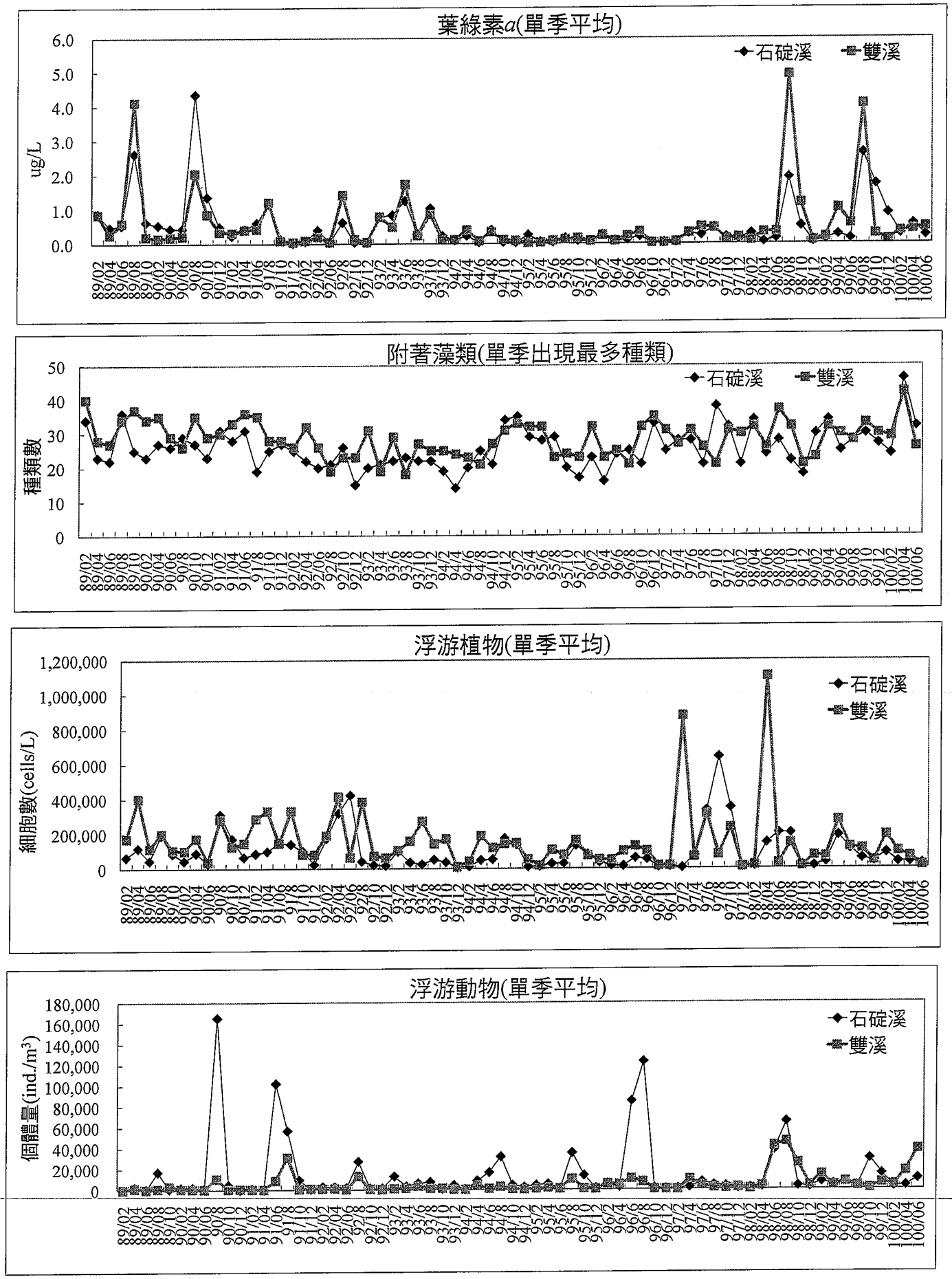

圖3.1-26 核四施工期間環境監測河域生態長期趨勢分析



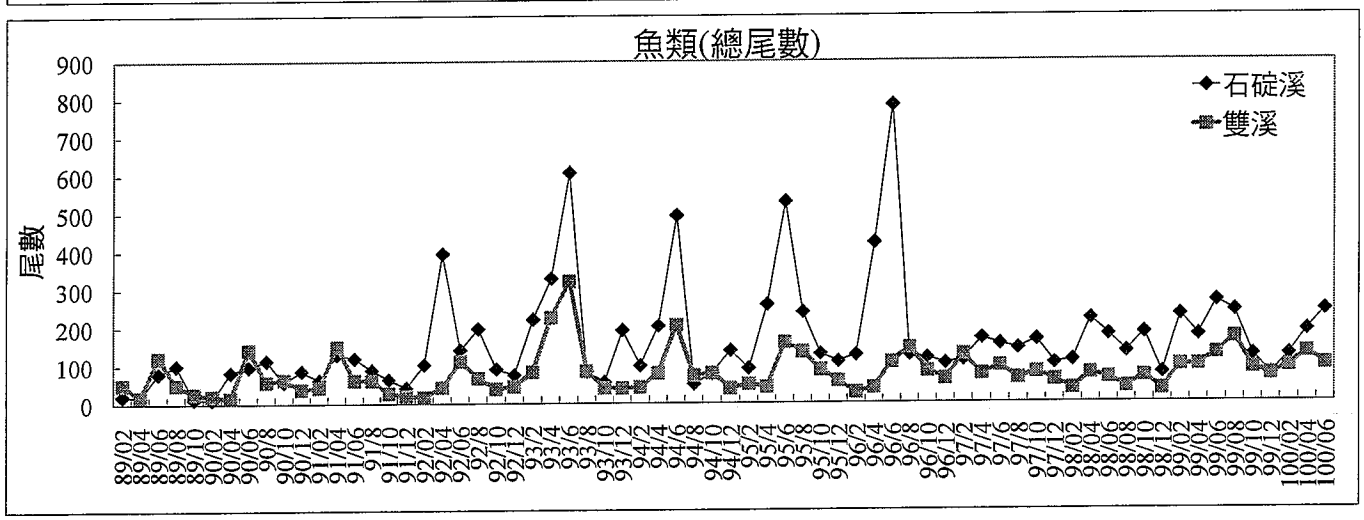

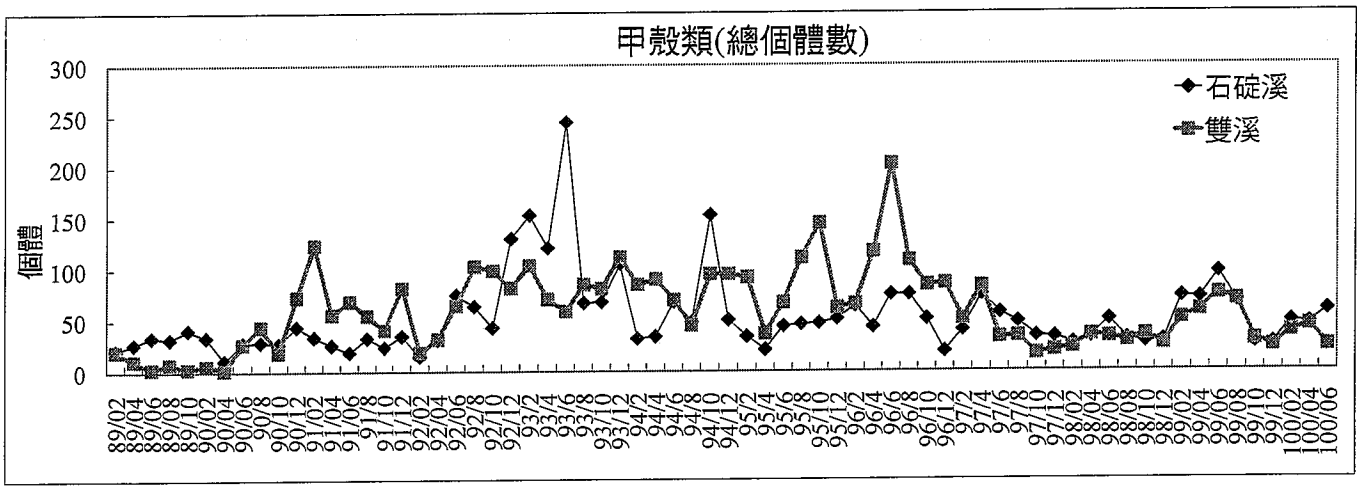

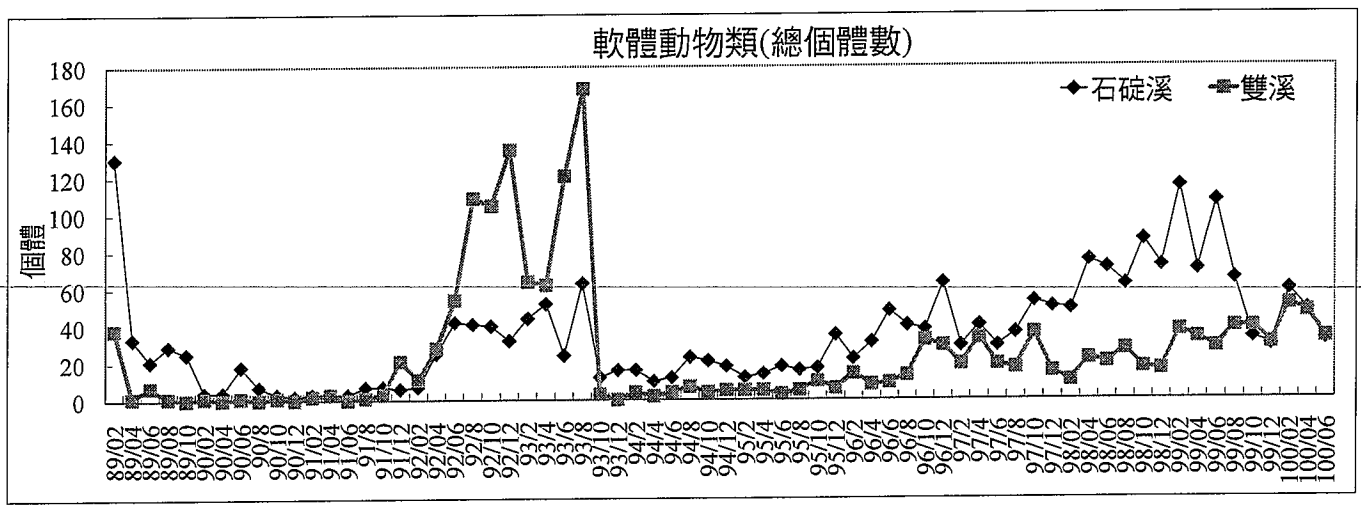

圖3.1-26 核四施工期間環境監測河域生態長期趨勢分析（續）

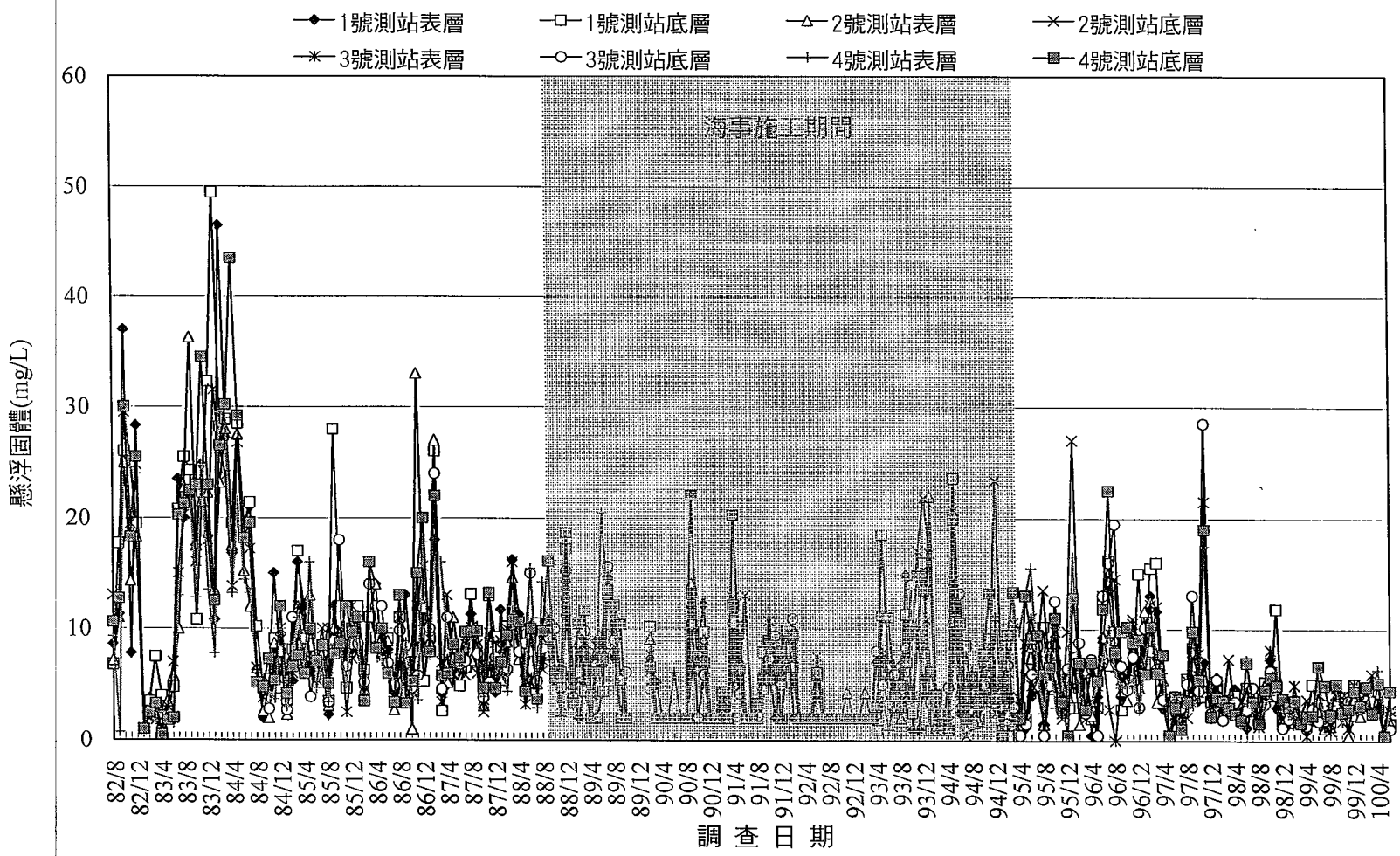

註：若測值為ND（低於儀器偵測極限）則採（儀器偵測極限值/2）表示之

圖3.1-27 核四施工環境監測海域水質歷年調查懸浮固體濃度變化圖

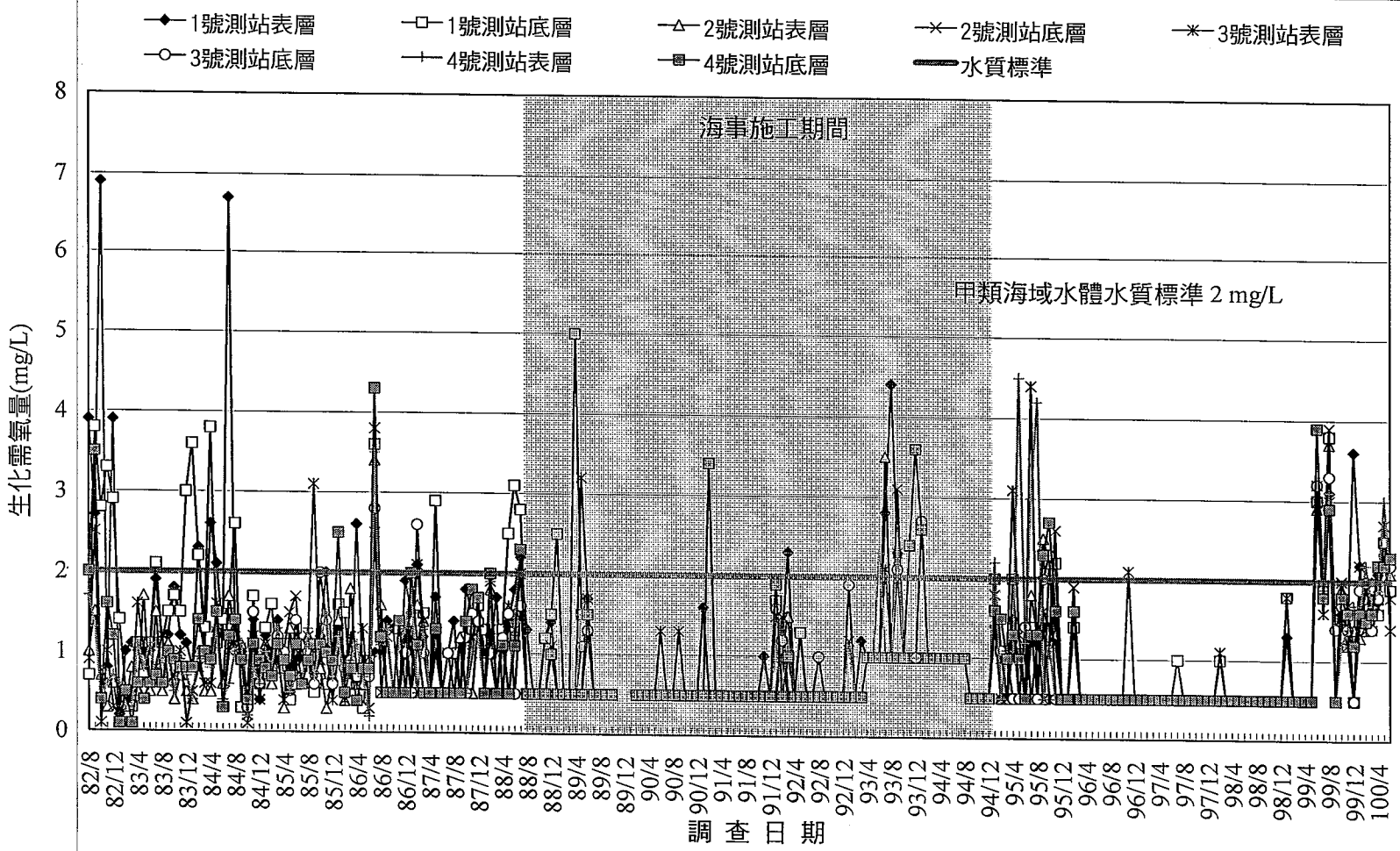

註：若測值為ND（低於儀器偵測極限）則採（儀器偵測極限值/2）表示之

圖3.1-28 核四施工環境監測海域水質歷年調查生化需氧量變化圖

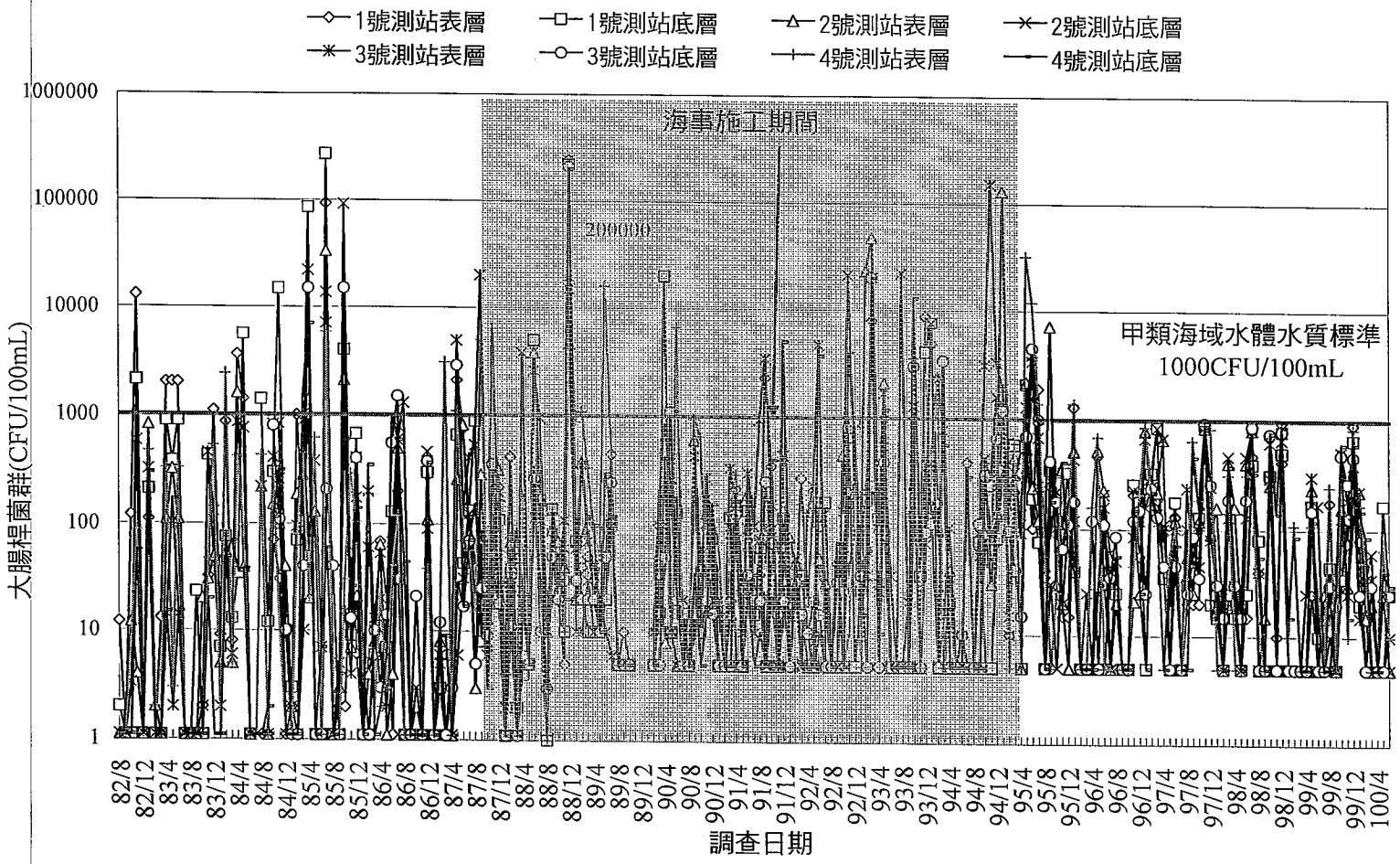

註：若測值為ND（低於儀器偵測極限）則採（儀器偵測極限值/2）表示之

圖3.1-29 核四施工環境監測海域水質歷年調查大腸桿菌群變化圖

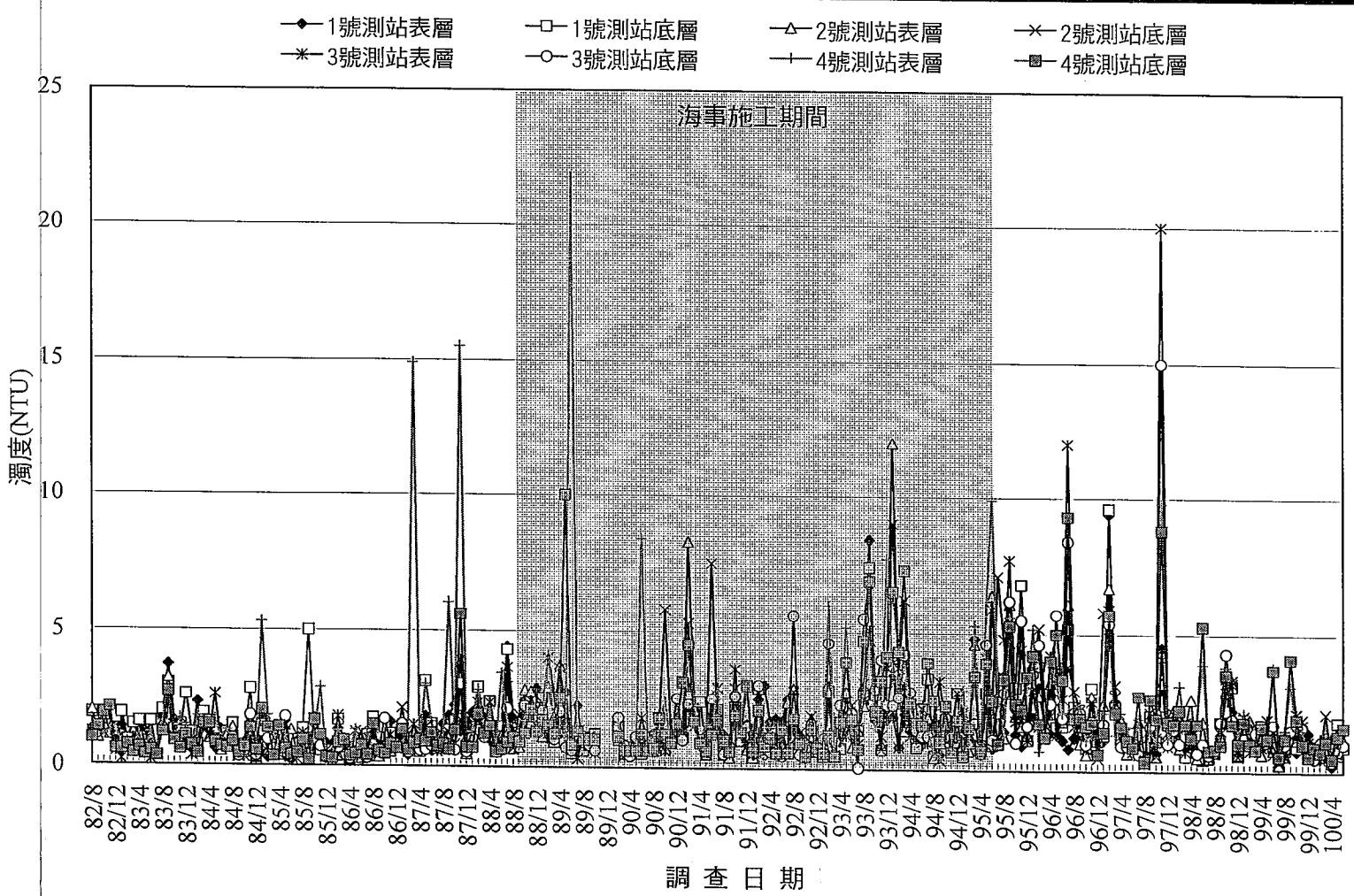

圖3.1-30 核四施工環境監測海域水質歷年調查濁度變化圖

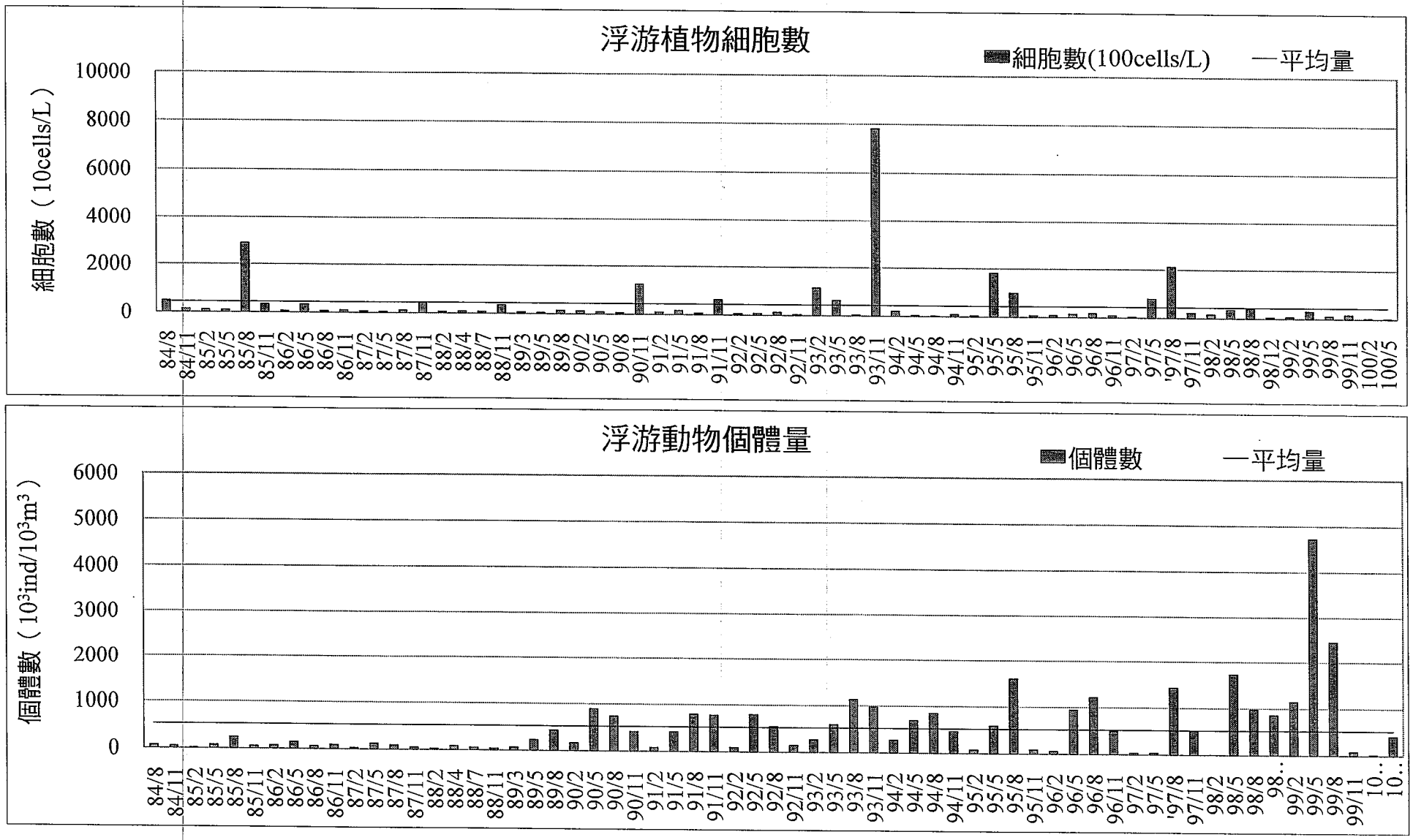

圖3.1-31 核四施工期間環境監測調查海域水體內浮游生物含量長期變動趨勢

P:\ongojob\bu-114\017-14\reports\100-2\F_海生.xlsx;長期固海域3-5

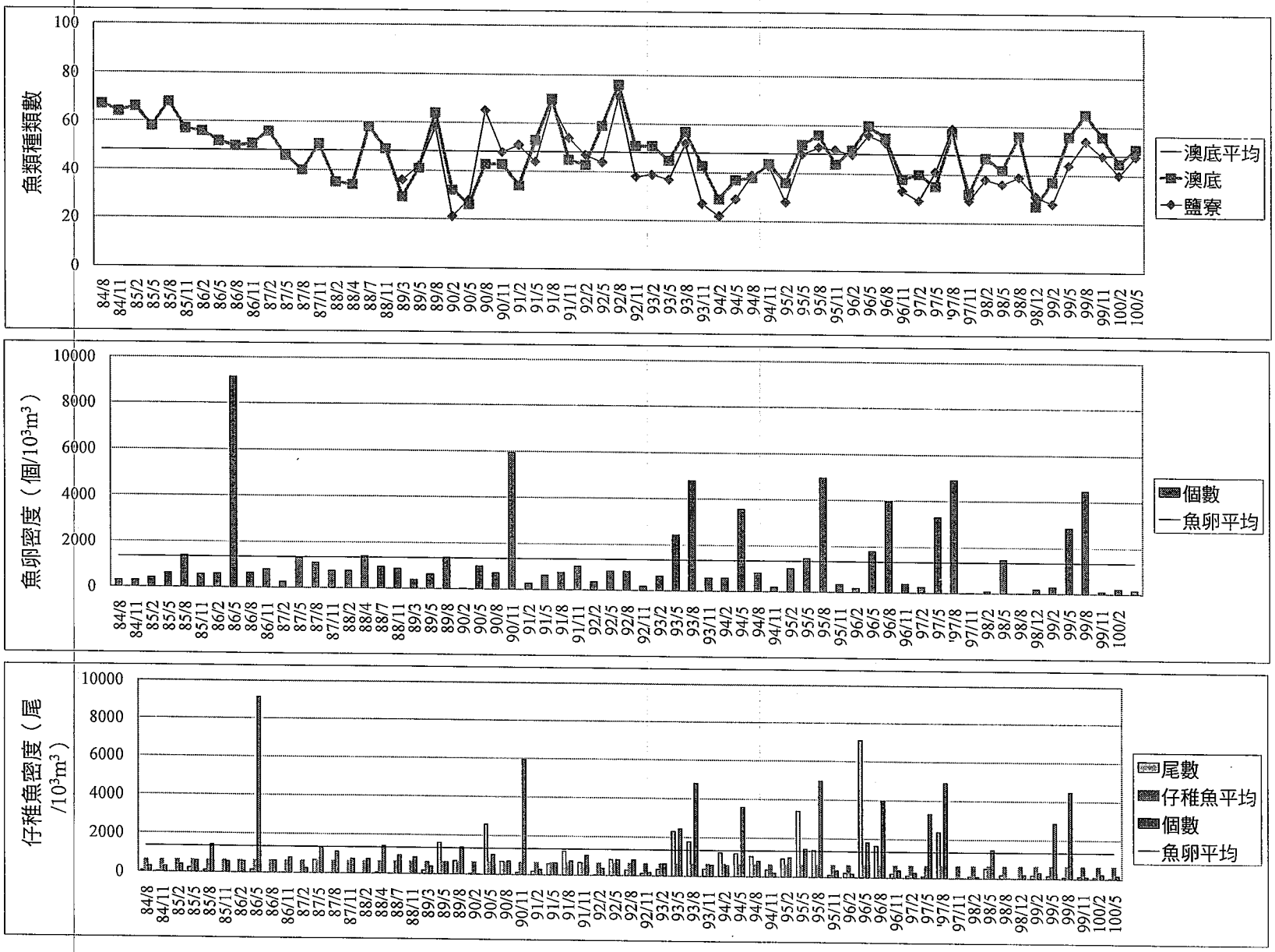

圖3.1-32 核四施工期間環境監測調查海域水體內魚類，魚卵密度及仔稚魚密度長期變動趨勢

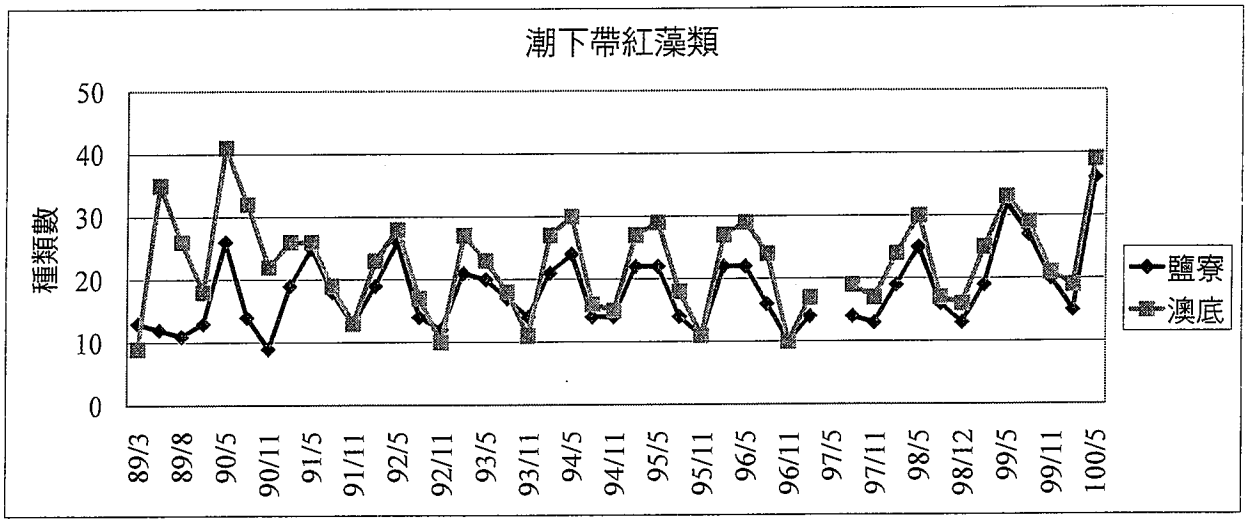

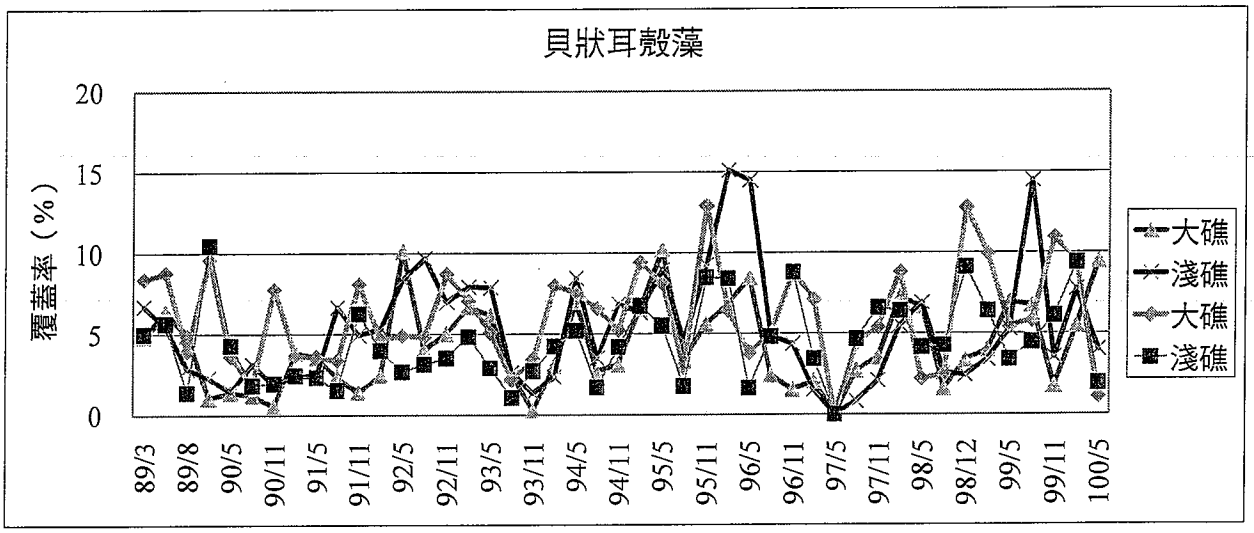

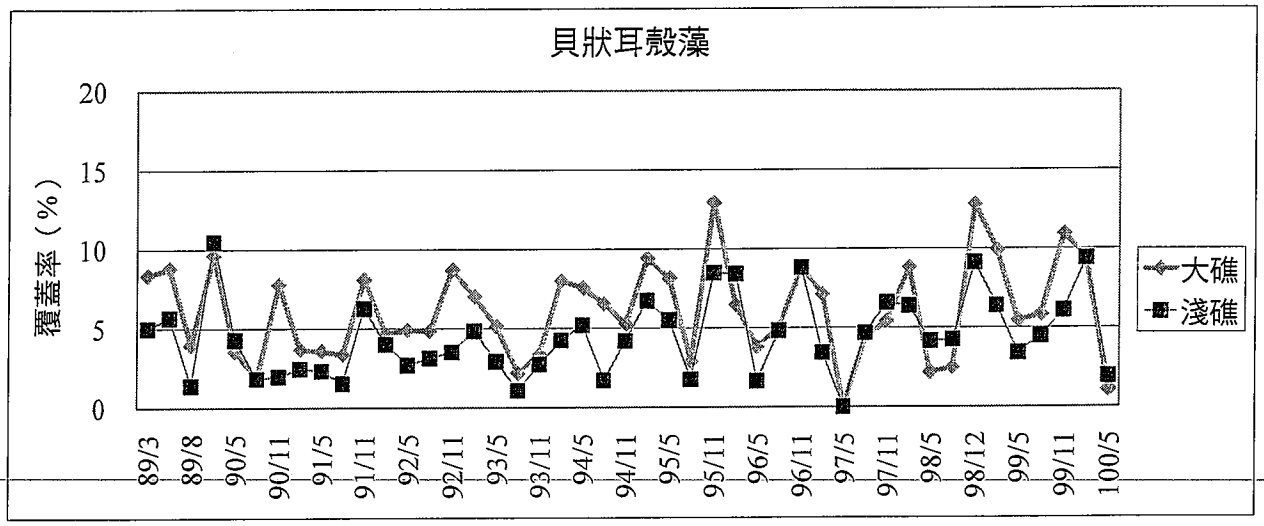

圖3.1-33 核四施工期間環境監測調查海域大型藻類指標物種長期變動趨勢

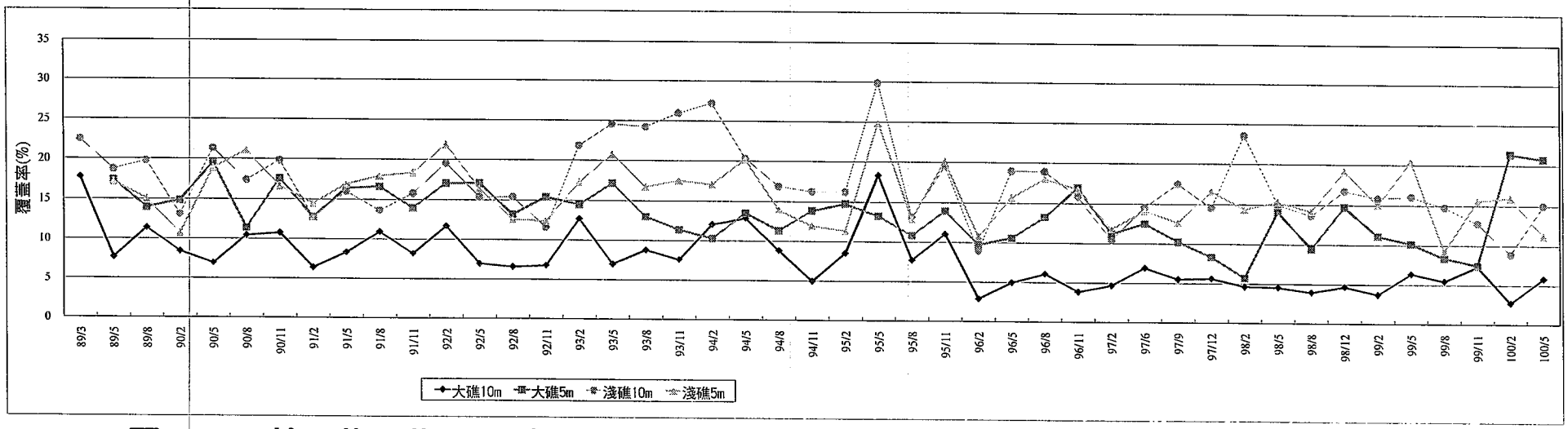

圖3.1-34 核四施工期間環境監測調查海域大礁及淺礁水深10m及5m歷年珊瑚平均覆蓋率

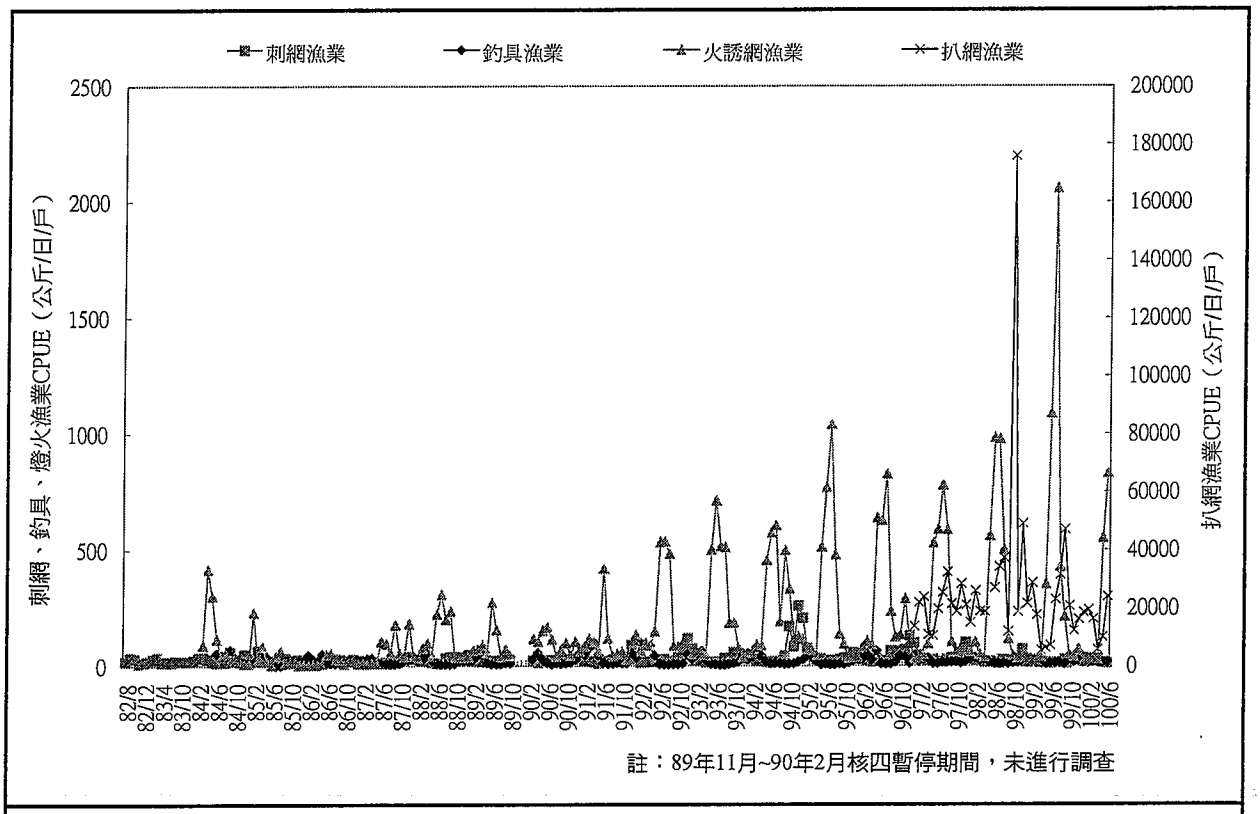

圖3.1-35 貢寮地區各類漁業標本戶之CPUE(公斤/日/戶)一覽表

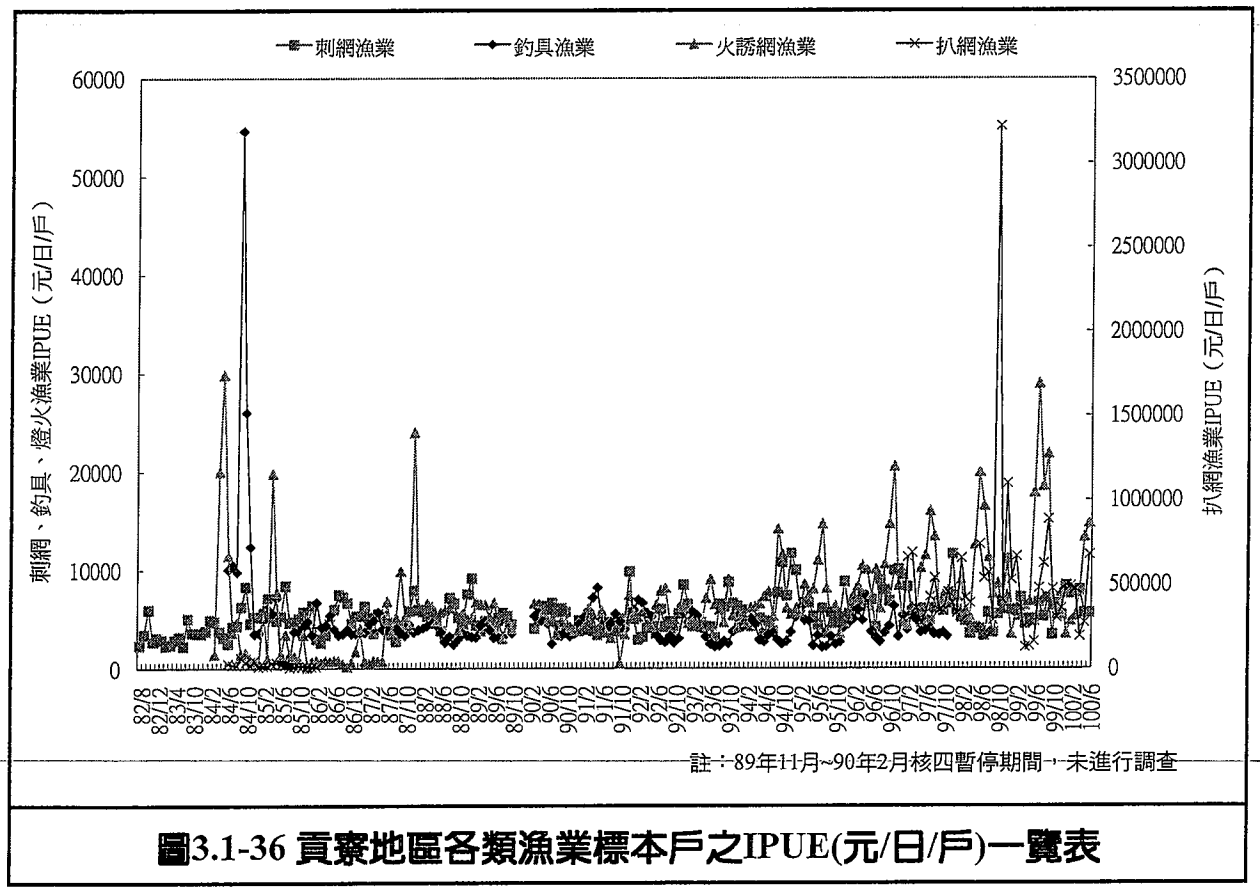

圖3.1-36 貢寮地區各類漁業標本戶之IPUE(元/日/戶)一覽表

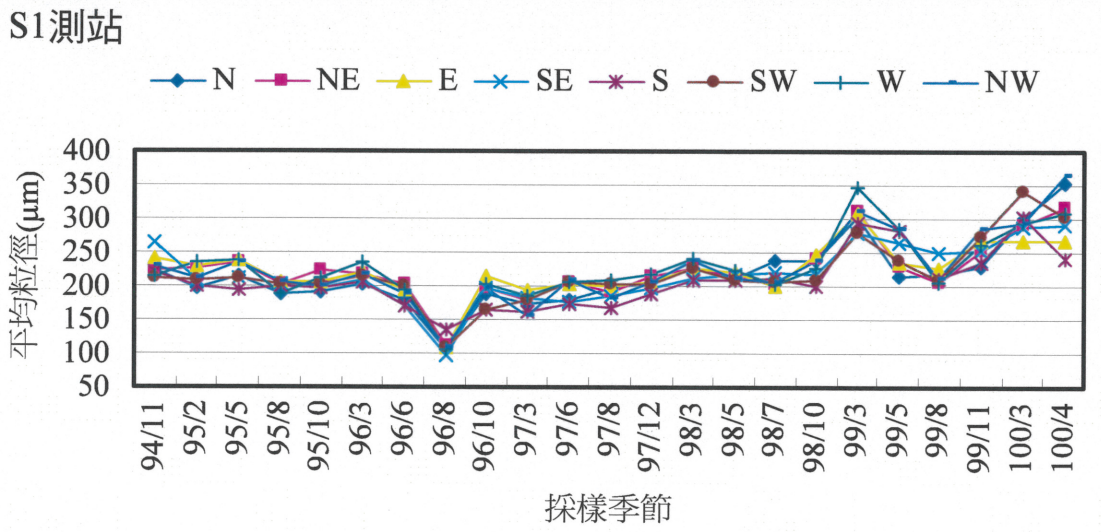

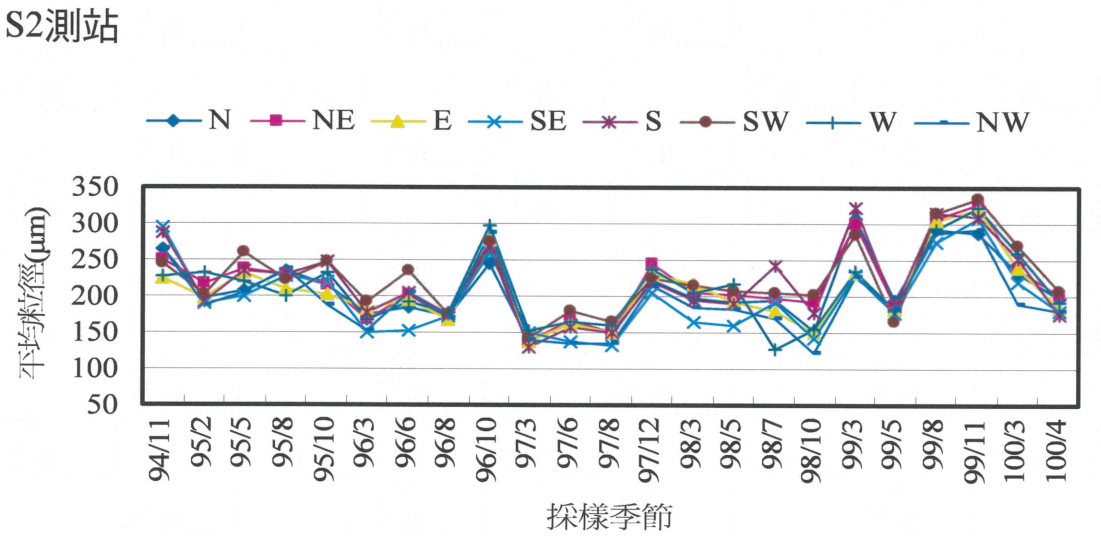

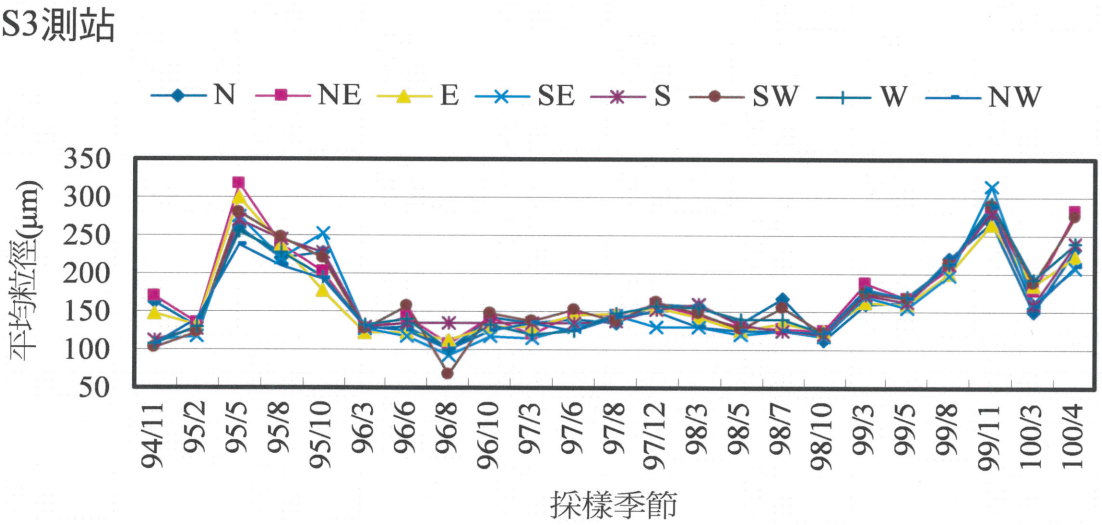

圖3.1-37 漂砂測站各方向歷次採樣平均粒徑比較圖

P:\ongojob\bu-114\017-14\reports\100-2/F3_漂砂.pptx

S4測站

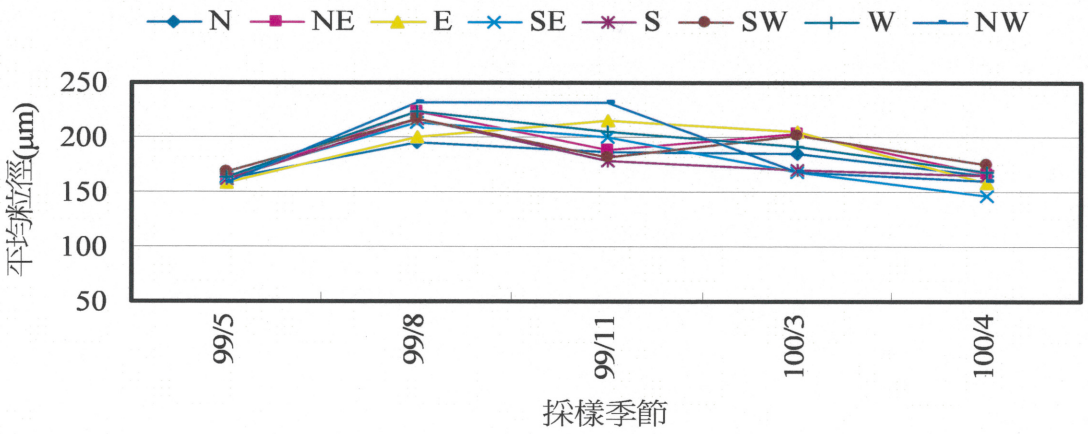

S5測站

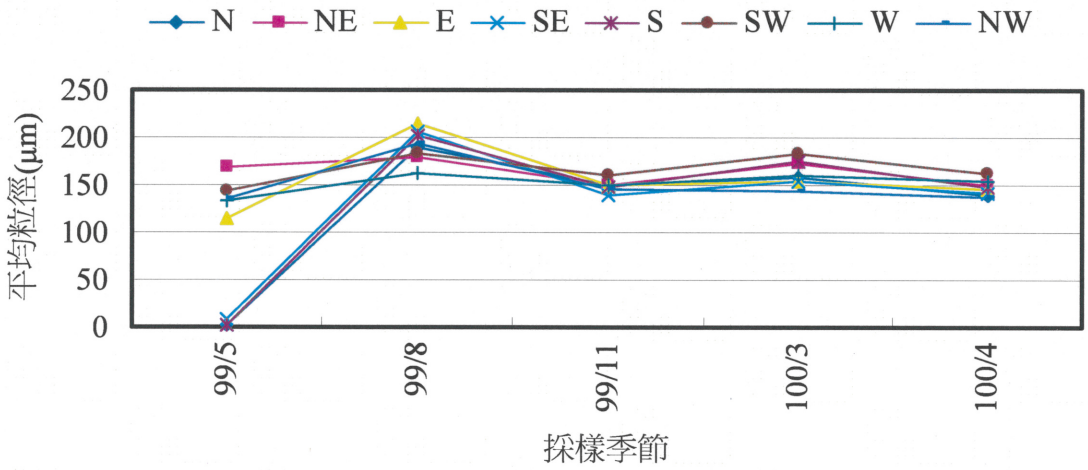

圖3.1-37 漂砂測站各方向歷次採樣平均粒徑比較圖（續）

P:\ongojob\bu-114\017-14\reports\100-2/F3_漂砂.pptx

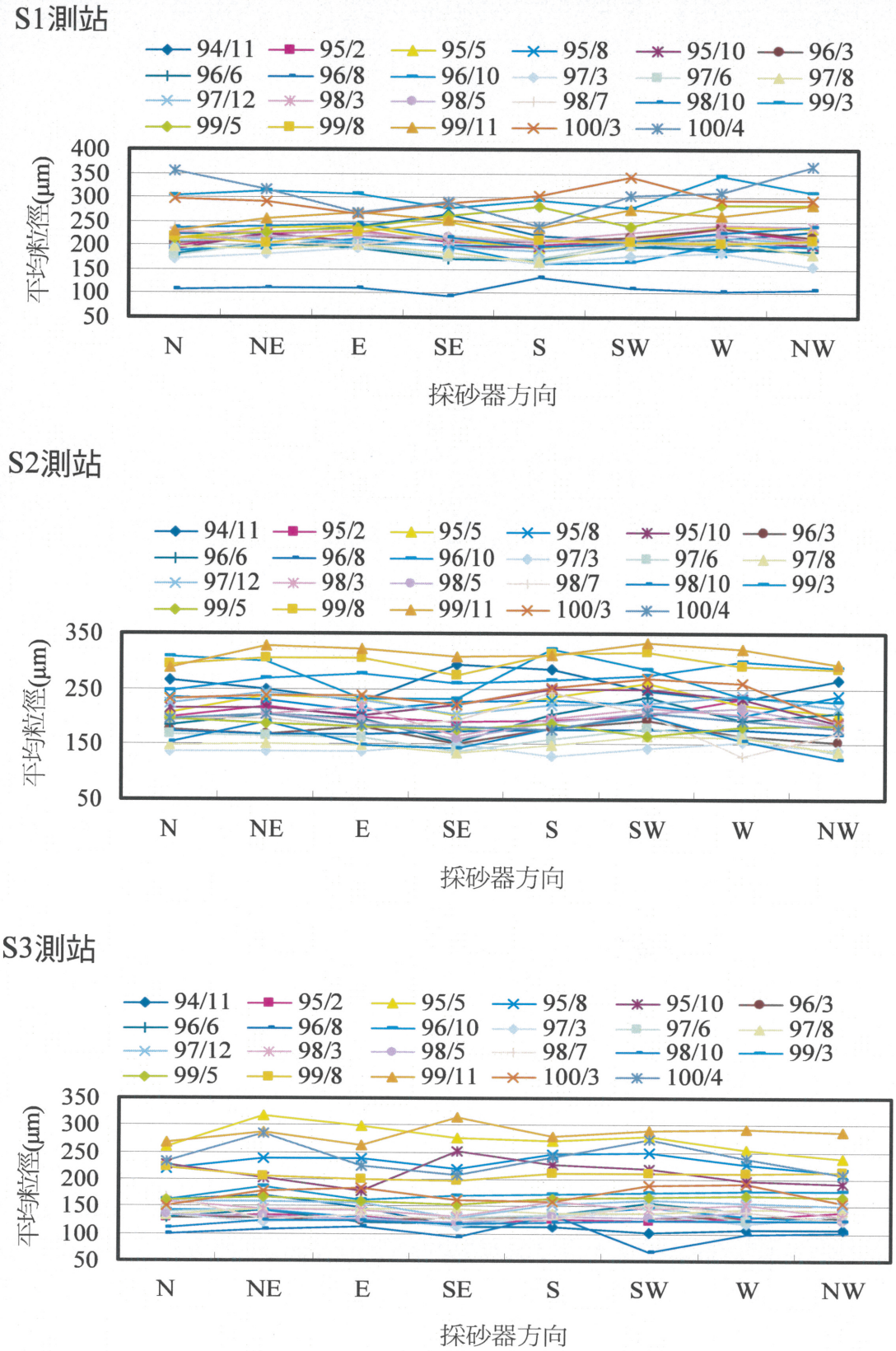

圖3.1-38 漂砂測站各方向各採樣期平均粒徑比較圖

P:\ongojob\bu-114\017-14\reports\100-2/F3_漂砂.pptx

S4測站

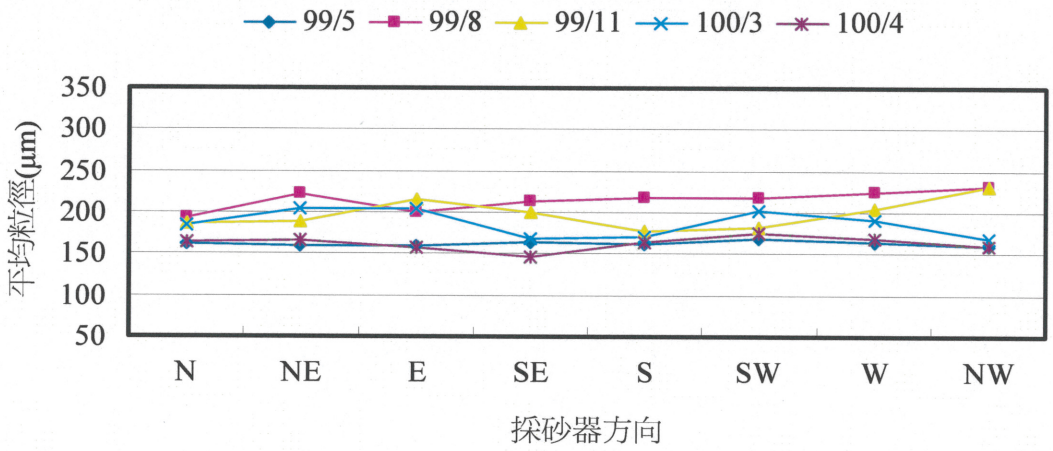

S5測站

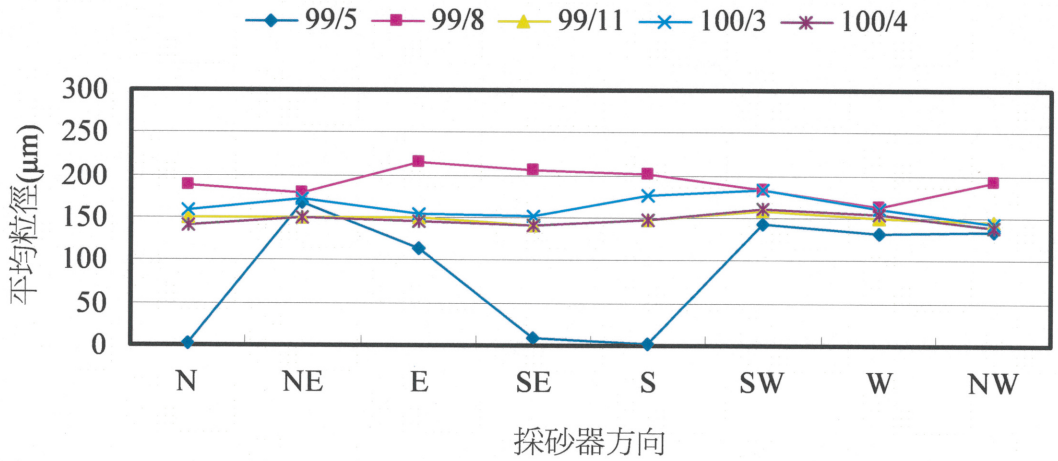

圖3.1-38 漂砂測站各方向各採樣期平均粒徑比較圖（續）

P:\ongojob\bu-114\017-14\reports\100-2/F3_漂砂.pptx

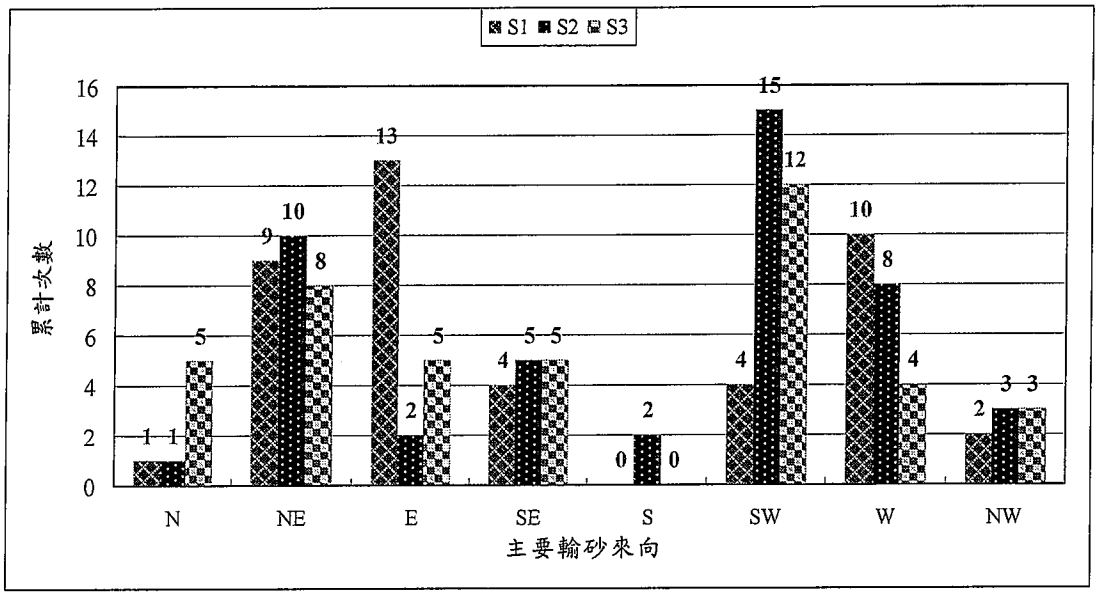

圖 3.1-39 各測站主要輸砂來向歷年累計次數比較圖

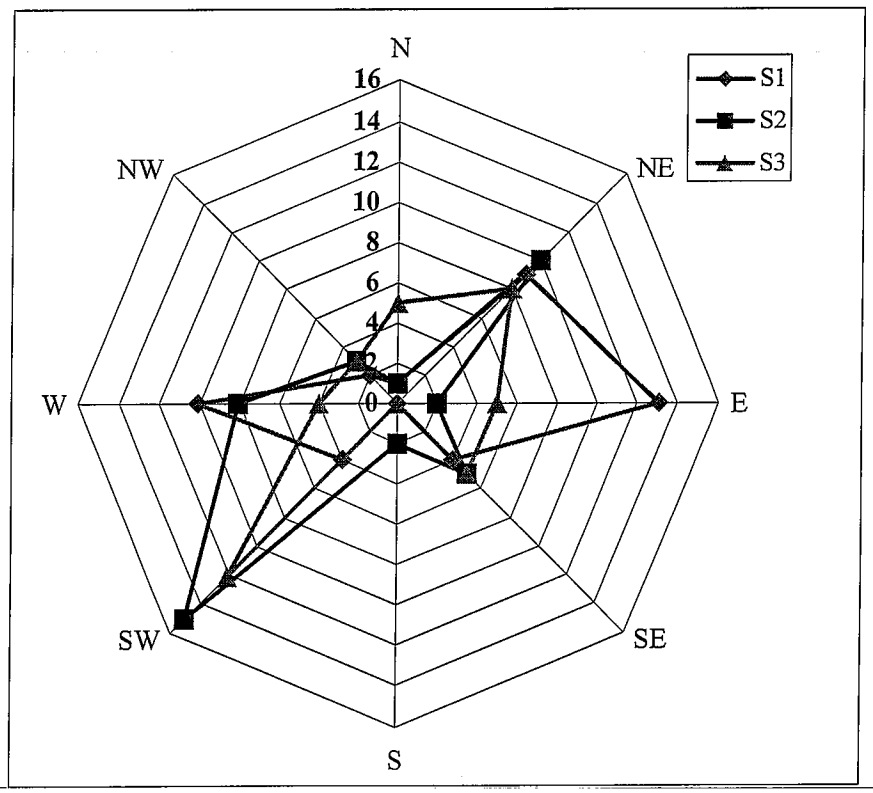

圖 3.1-40 各測站主要輸砂來向歷年累計次數雷達圖

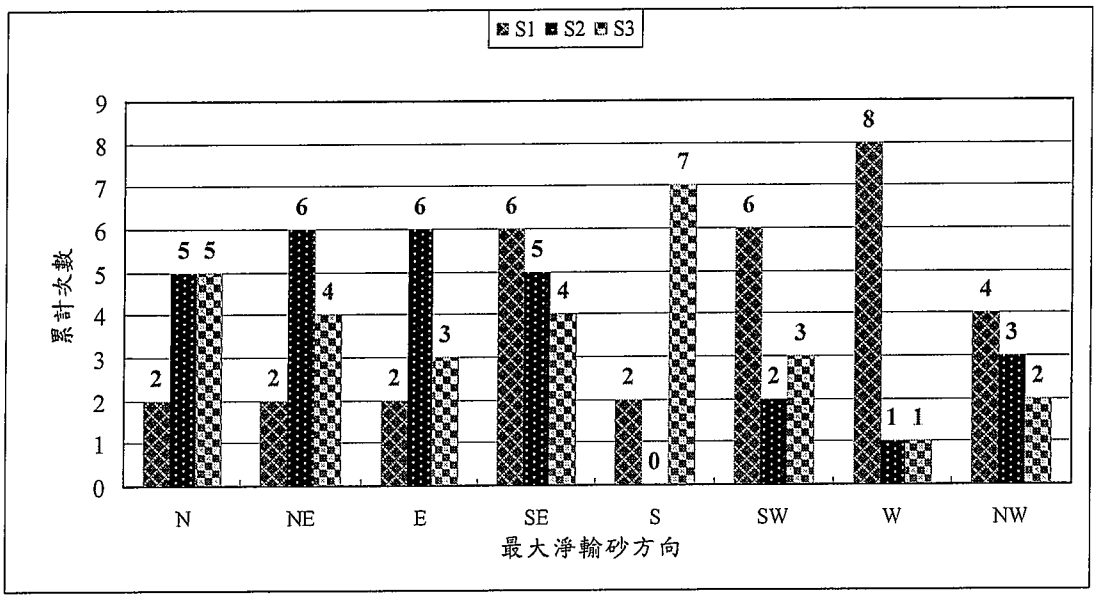

圖 3.1-41 各測站最大淨輸砂方向歷年累計次數比較圖

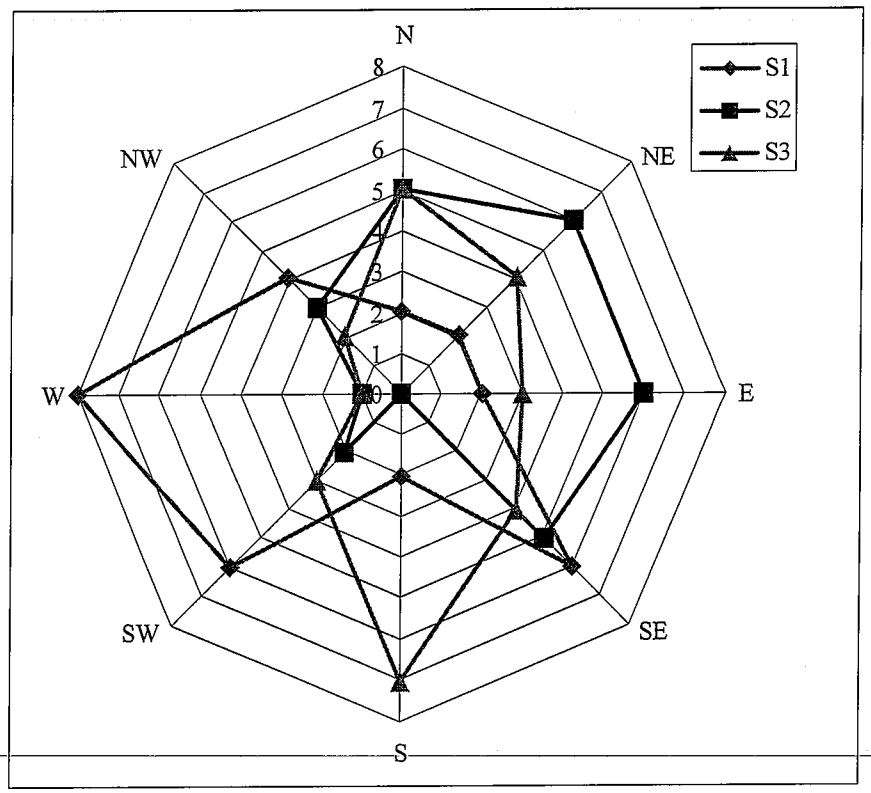

圖 3.1-42 各測站最大淨輸砂方向歷年累計次數雷達圖

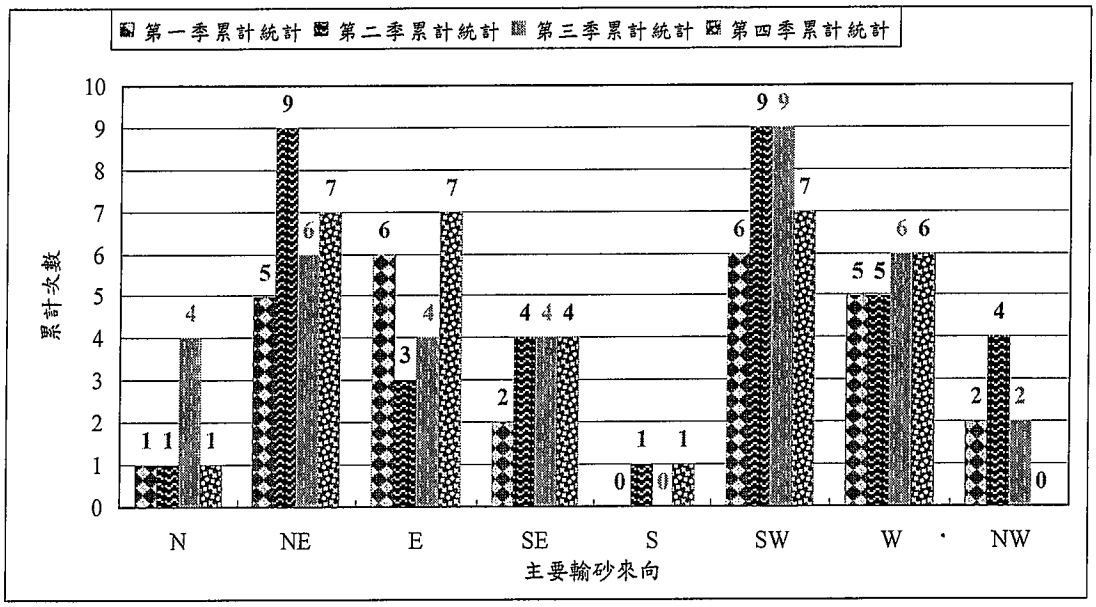

圖 3.1-43 歷年主要輸砂來向分季累計次數比較圖

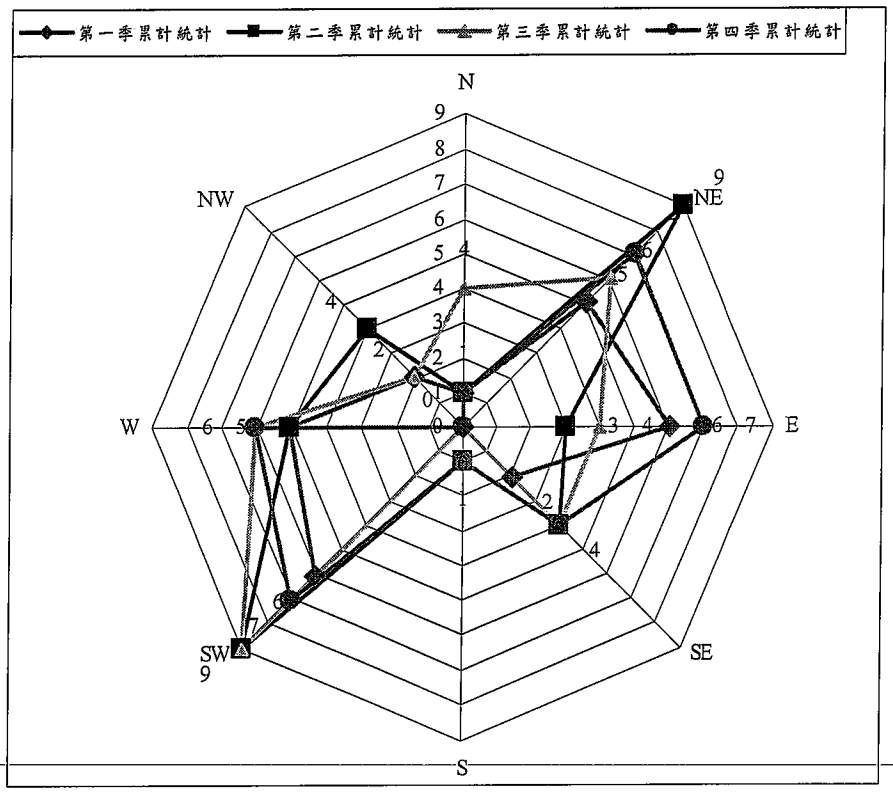

圖 3.1-44 歷年主要輸砂來向分季累計次數雷達圖

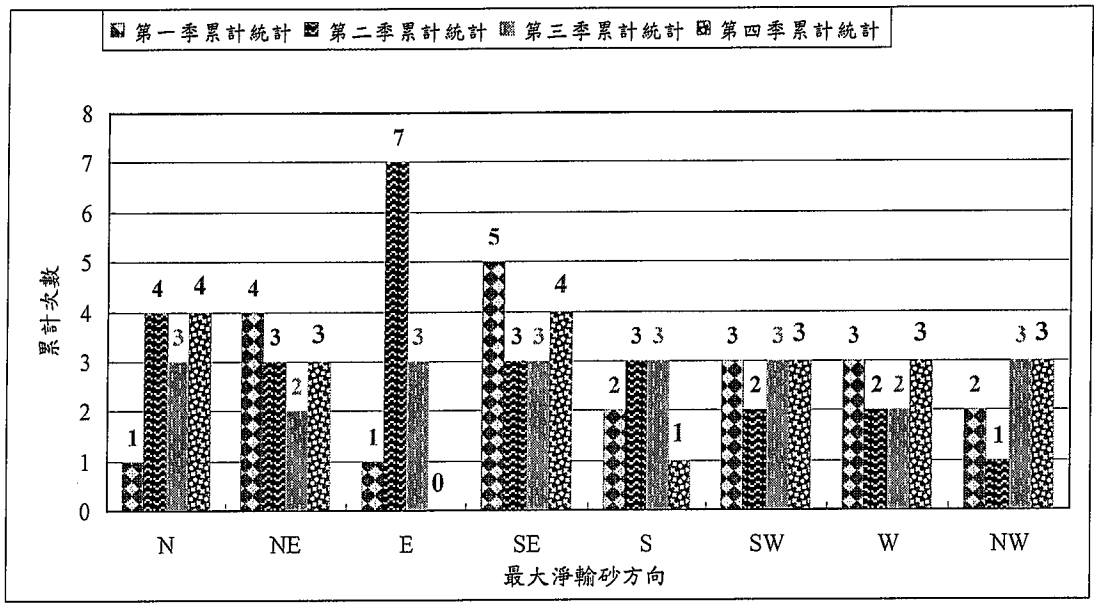

圖 3.1-45 歷年最大淨輸砂方向分季累計次數比較圖

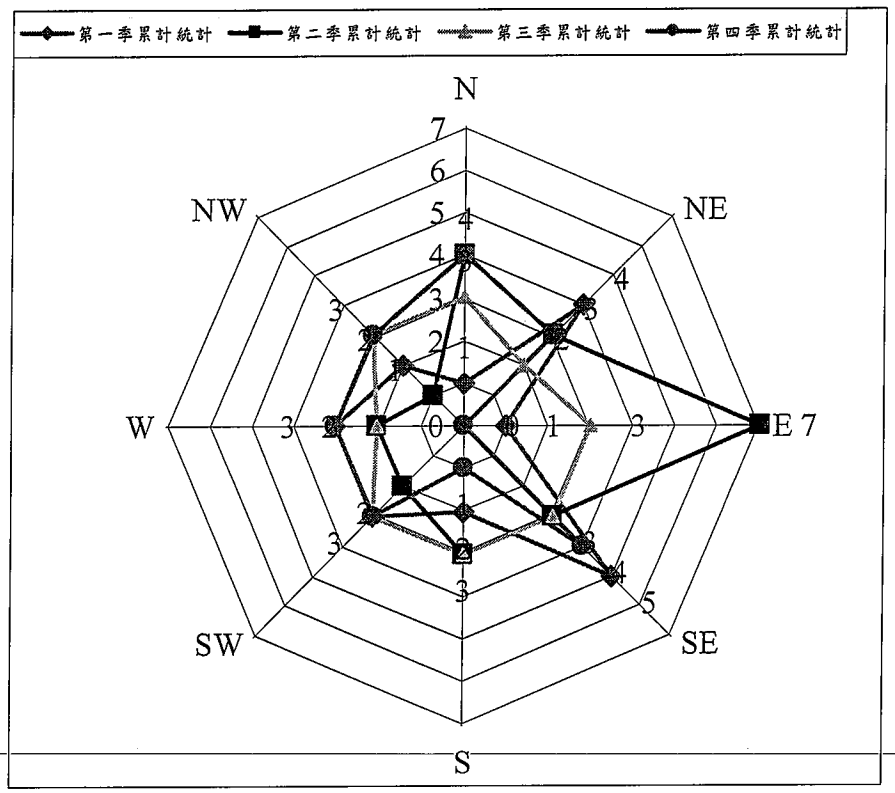

圖 3.1-46 歷年最大淨輸砂方向分季累計次數雷達圖

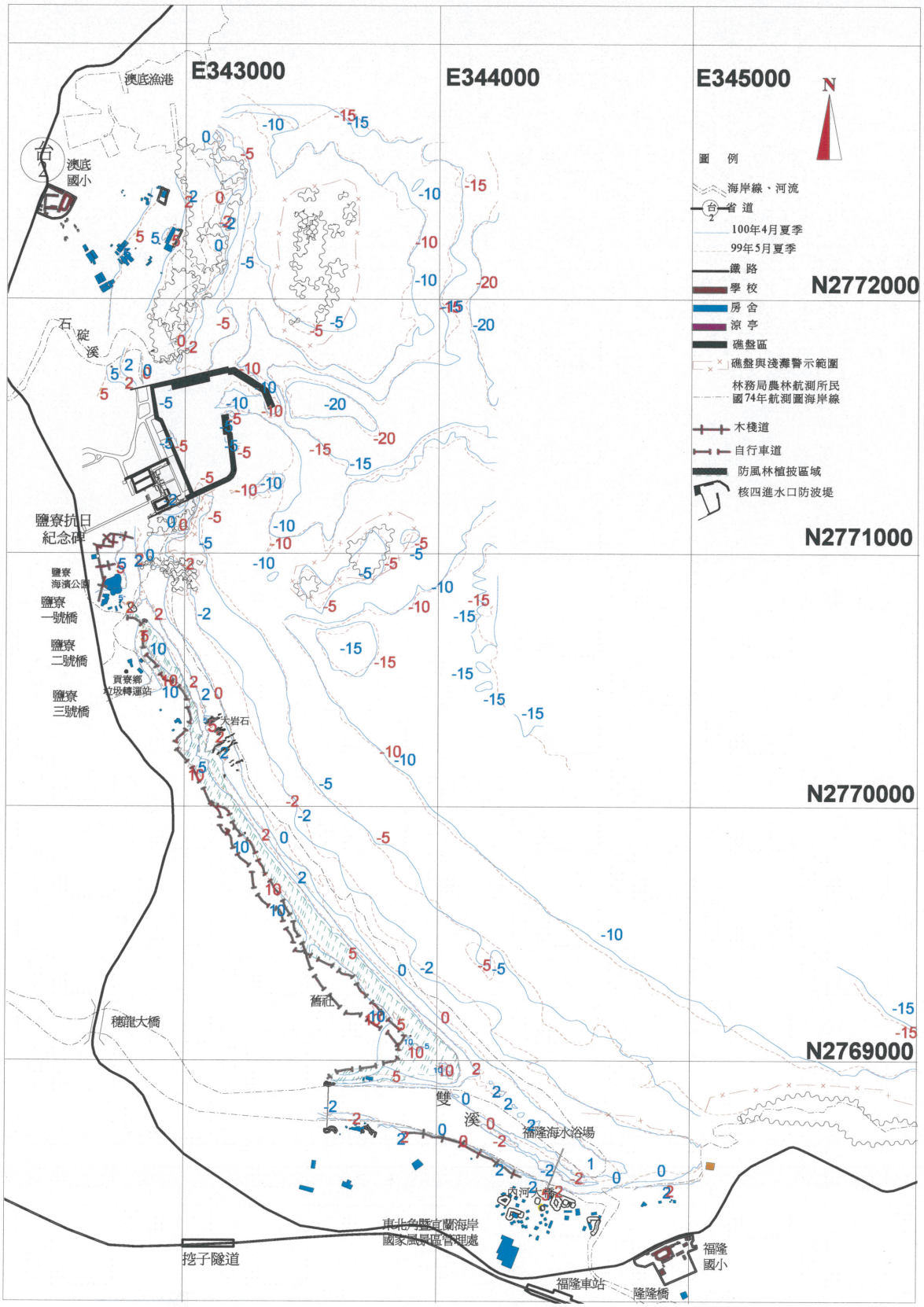

圖 3.1-47 核四施工環境監測海岸地形 100 年 4 月（夏季）與 99 年 5 月（夏季）監測結果比較

P:\ongojob\bu-114\017-14\reports\100-2\F3.1-39~40.docx

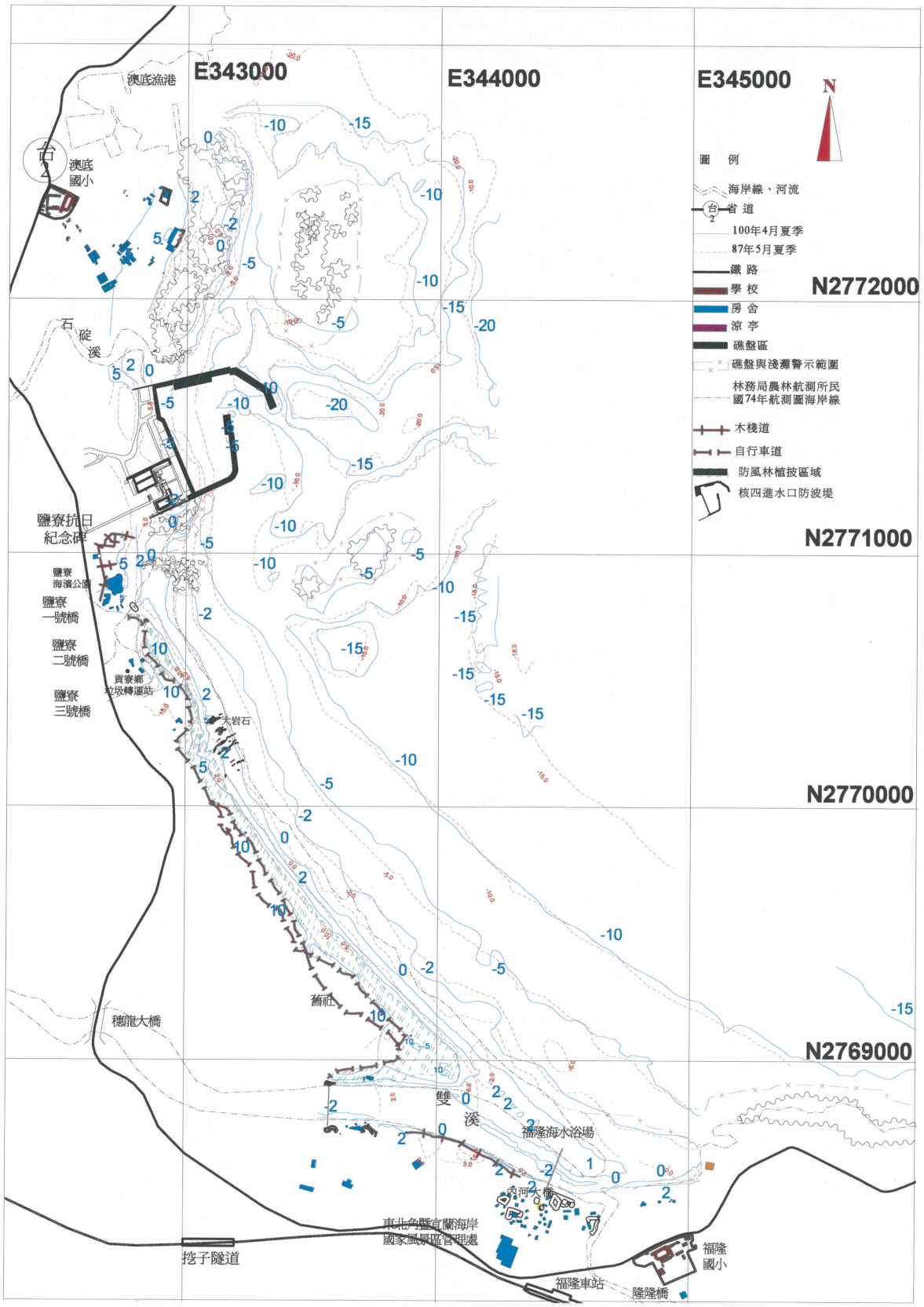

圖 3.1-48 核四施工環境監測海岸地形 100 年 4 月（夏季）與 87 年 5 月（夏季）監測結果比較（海事工程施工前）

P:\ongojob\bu-114\017-14\reports\100-2\F3.1-39~40.docx

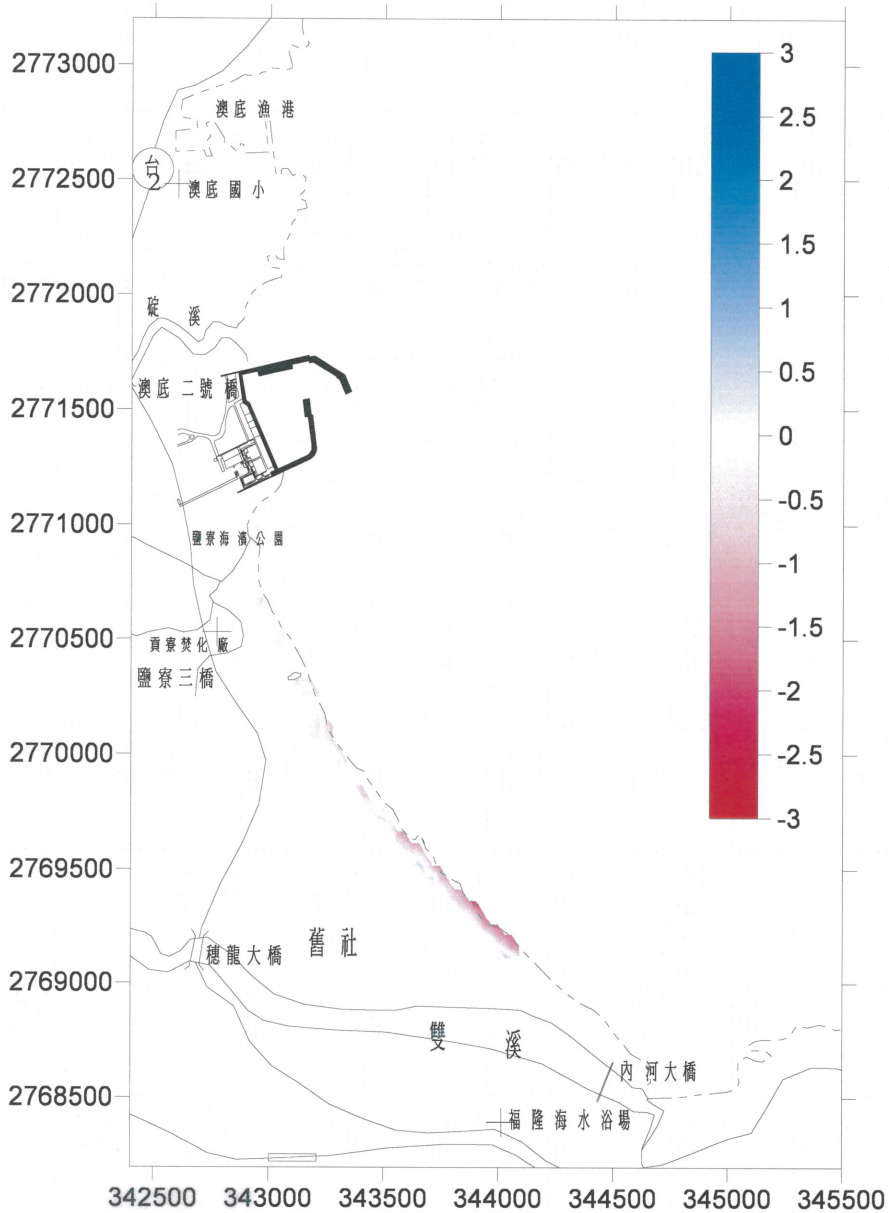

圖 3.1-49 100年4月(夏季)與100年3月(春季) 鹽寮侵淤比較圖

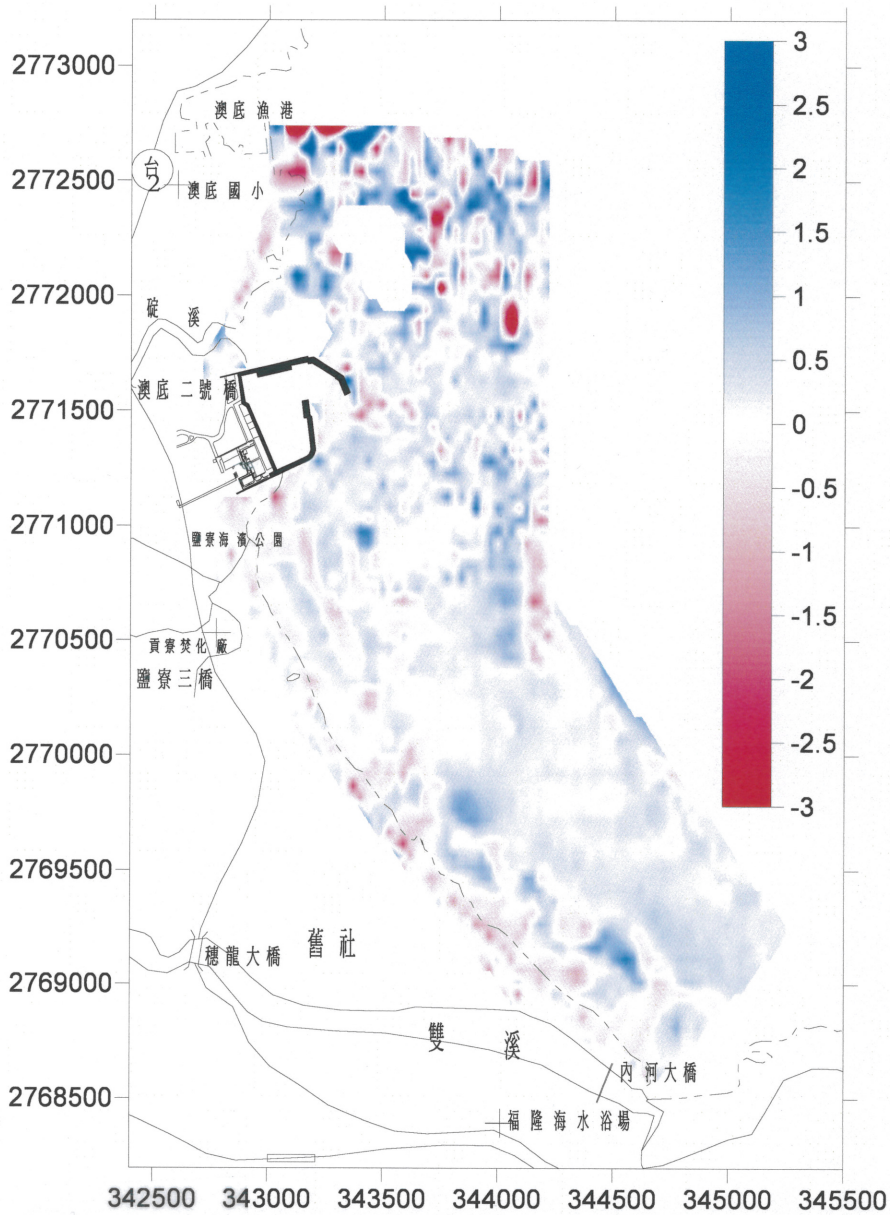

圖 3.1-50 100年4月(夏季)與99年5月(春季)鹽寮侵淤比較圖

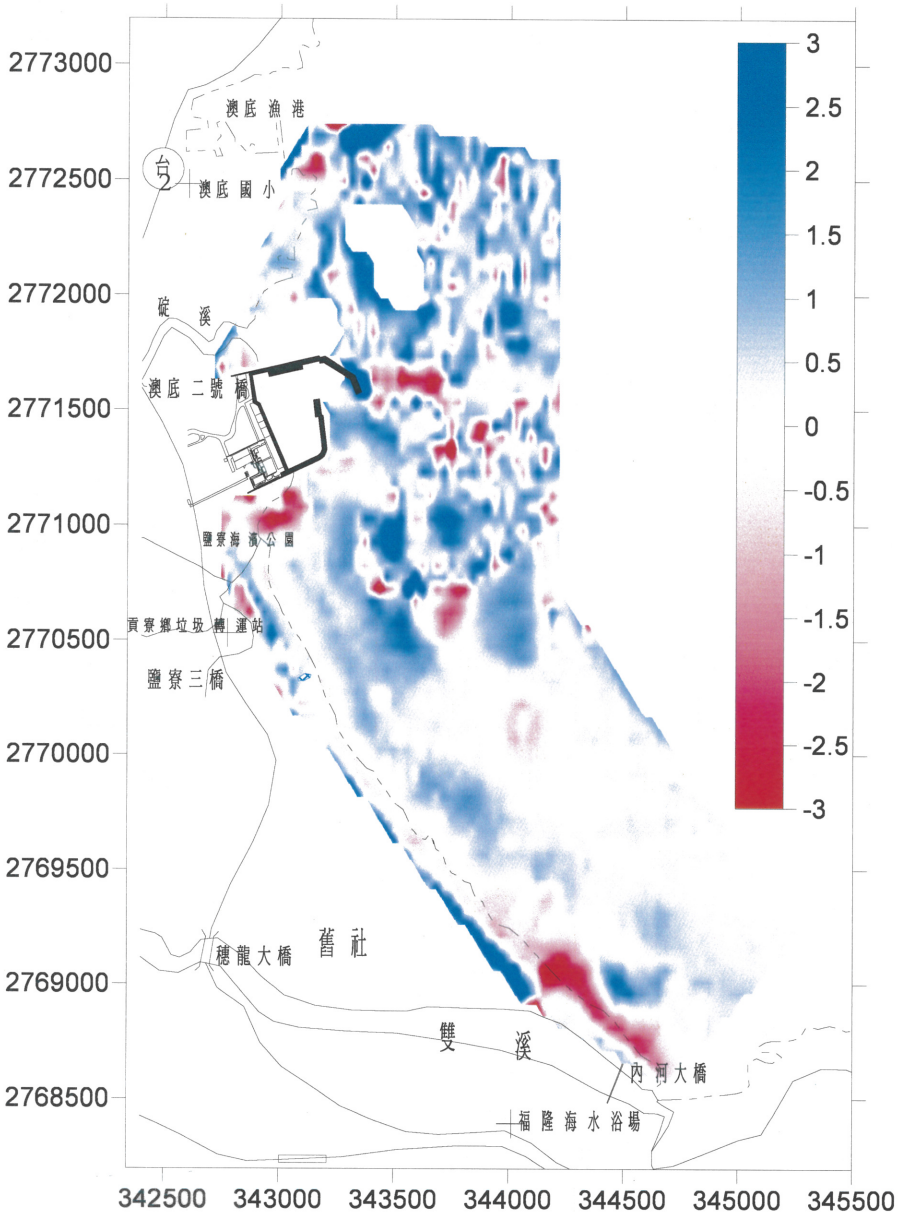

圖 3.1-51 100年4月(夏季)與87年6月(夏季)鹽寮侵淤比較圖

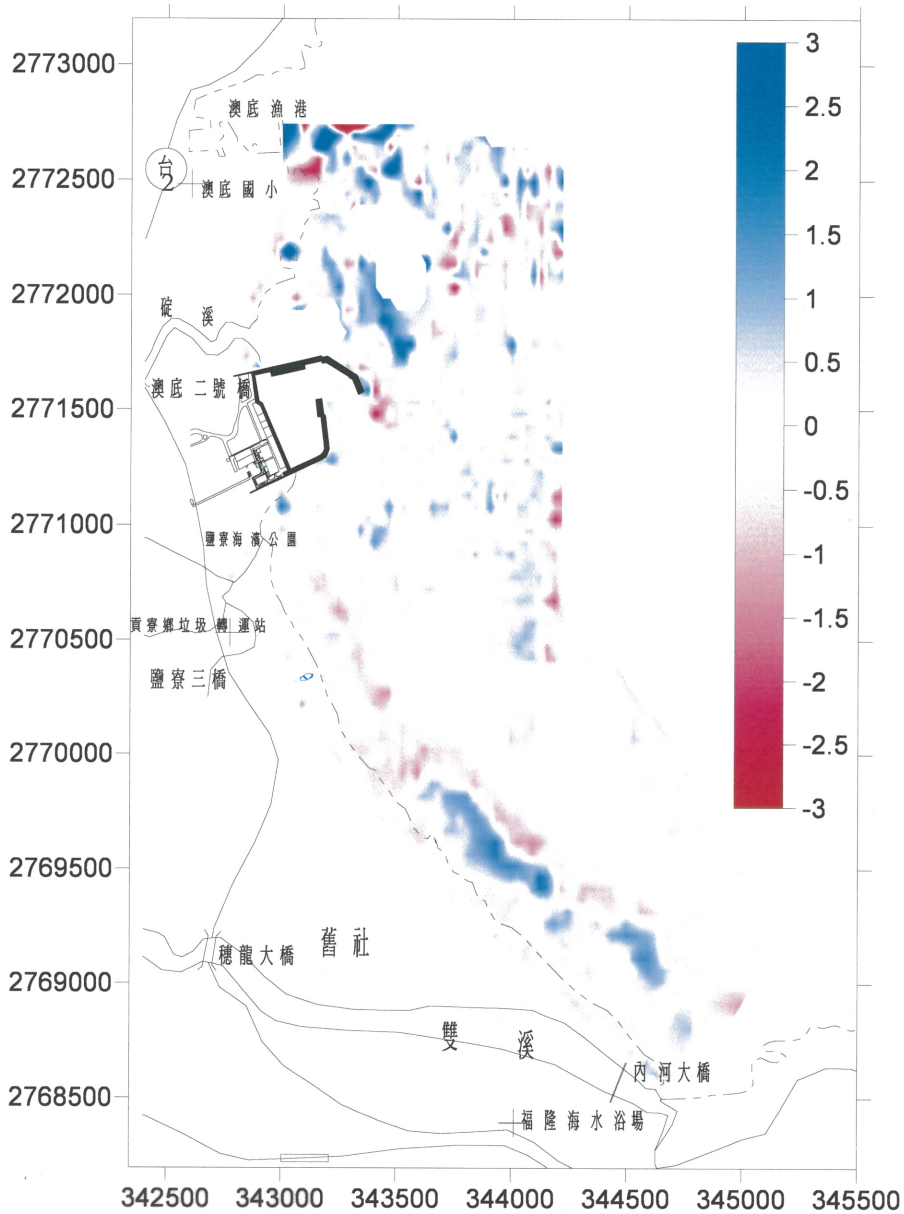

圖 3.1-52 100年4月(夏季)與99年11月(冬季)鹽寮侵淤比較圖

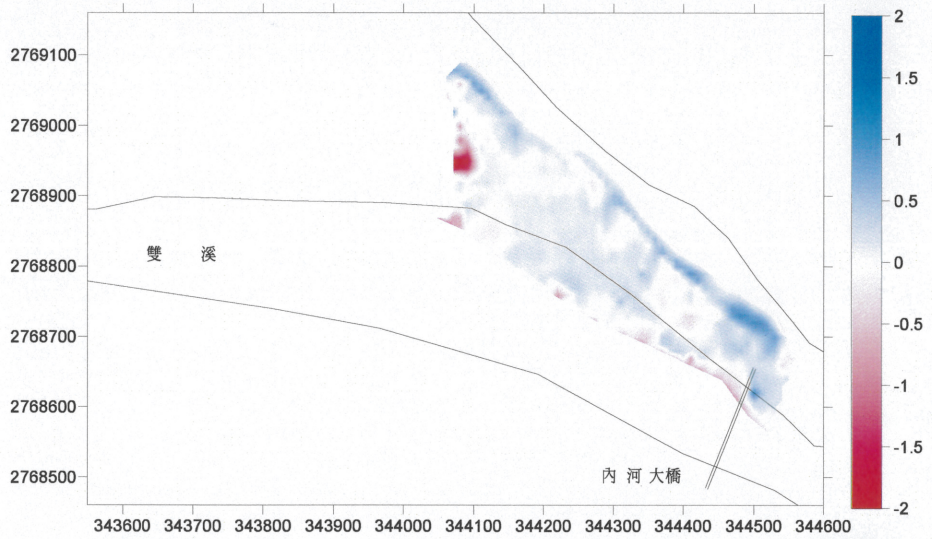

(A)100年4月(夏季)與100年3月(春季)福隆海水浴場侵淤比較圖

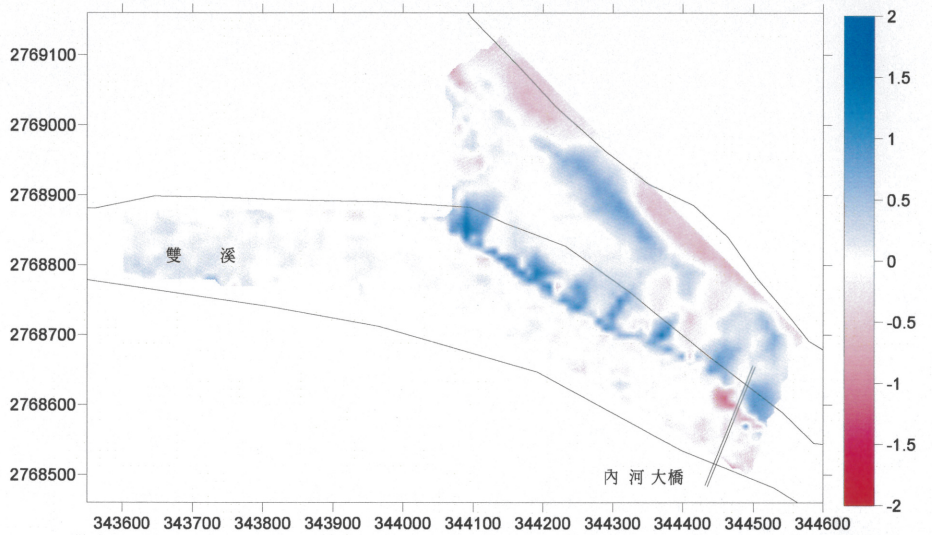

(B)100年4月(夏季)與99年11月(冬季) 福隆海水浴場與雙溪河道侵淤比較圖

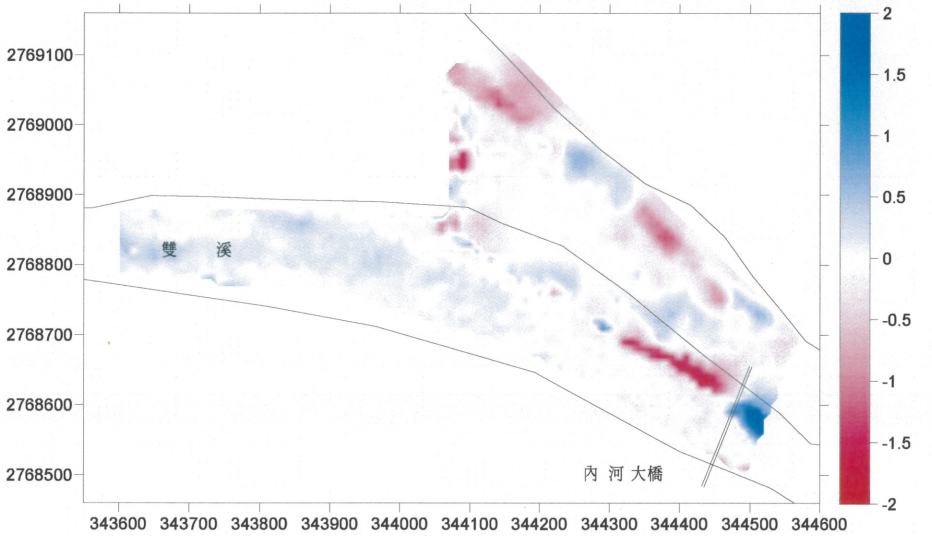

(C)100年4月(夏季)與99年5月(夏季)福隆海水浴場與雙溪河道侵淤比較圖

圖 3.1-53 福隆海水浴場與雙溪河道侵淤比較圖

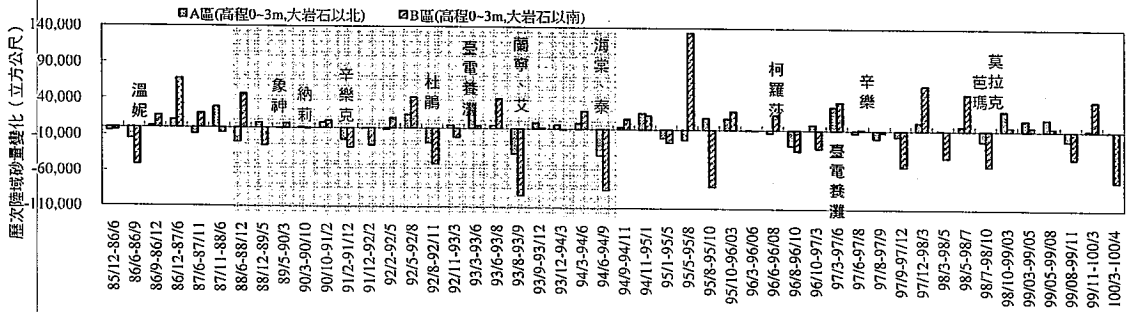

(a) 歷次陸域砂量變化

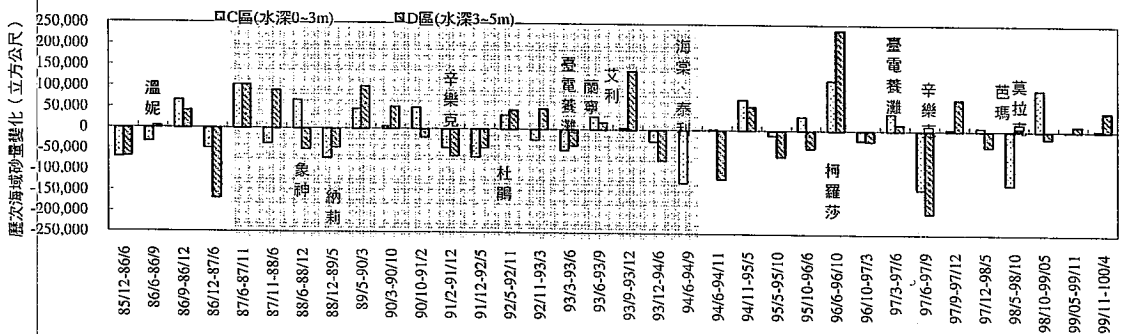

(b) 歷次海域砂量變化

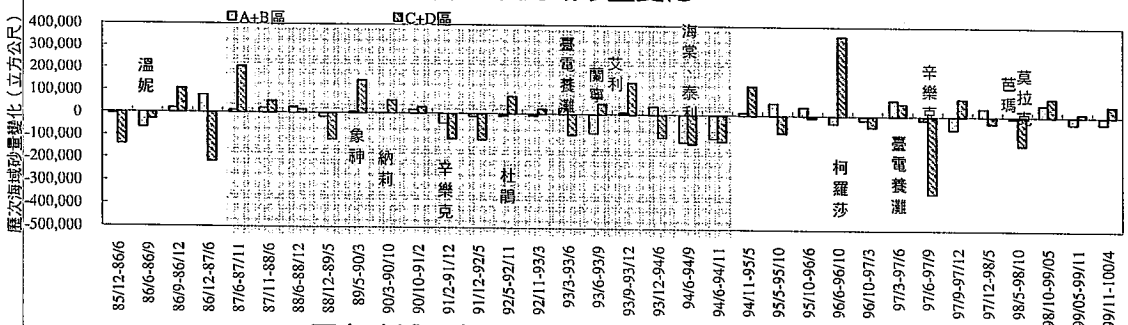

(c) 歷次陸域及海域砂量變化

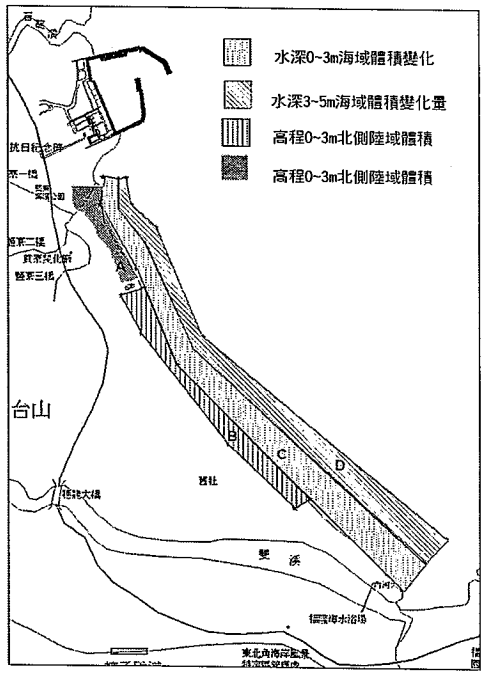

註：

1.(+為堆積 -為侵蝕,立方公尺)

2.以85年5月海事工程施工前為基準開始比較，並計算每季測量後與上季之砂量 變化情形，以確知其量測區域之沙量變化。

3.水深0-3m海域所截取試算總面積約為423,918平方公尺。

4.水深3-5m海域所截取試算總面積約為330,765平方公尺

5.等高線0-+3陸域所截取試算總面積，鹽寮公園以北約65,710平方公尺，鹽寮公園以南約為145,635平方公尺。

6.左圖沙量體積變化係以截取試算面積內，測量數值內差所計算之結果。

圖 3.1-54　歷年海岸地形砂量體積變化圖

017-11\reports\95-1\T3_砂量圖表.xlsx;圖3.1-46

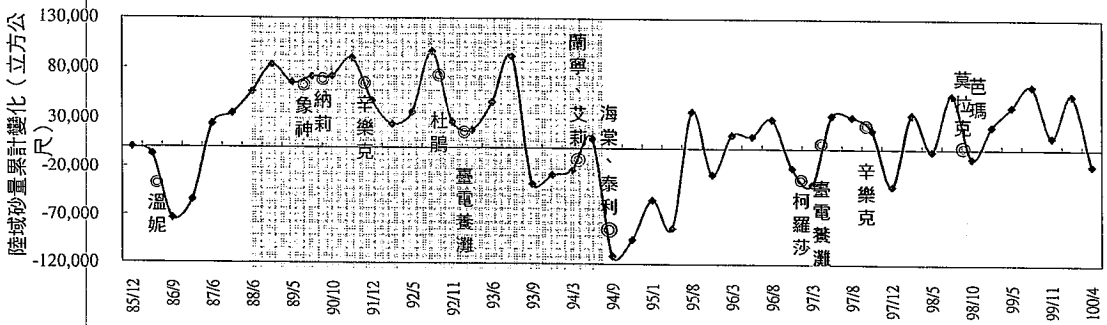

(d) 陸域砂量累計變化 （A+B區）

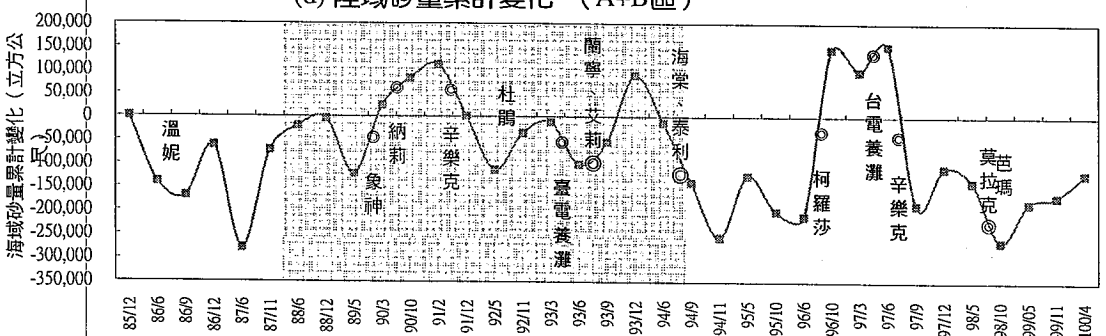

(e) 海域砂量累計變化量（C+D區）

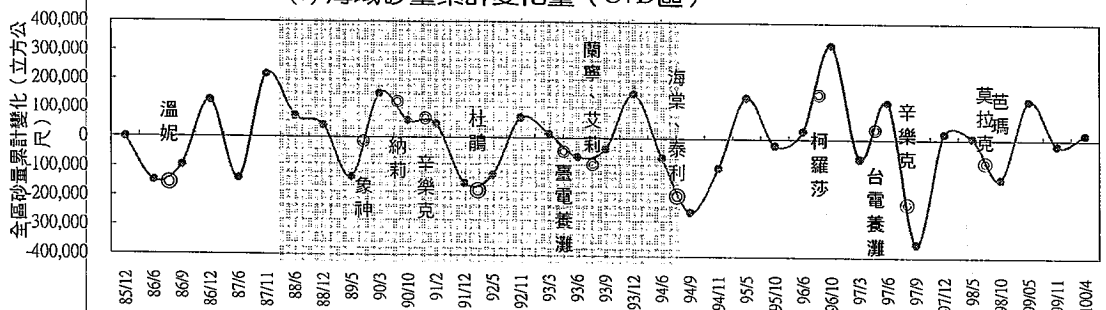

(f) 全區砂量累計變化量（A+B+C+D區）

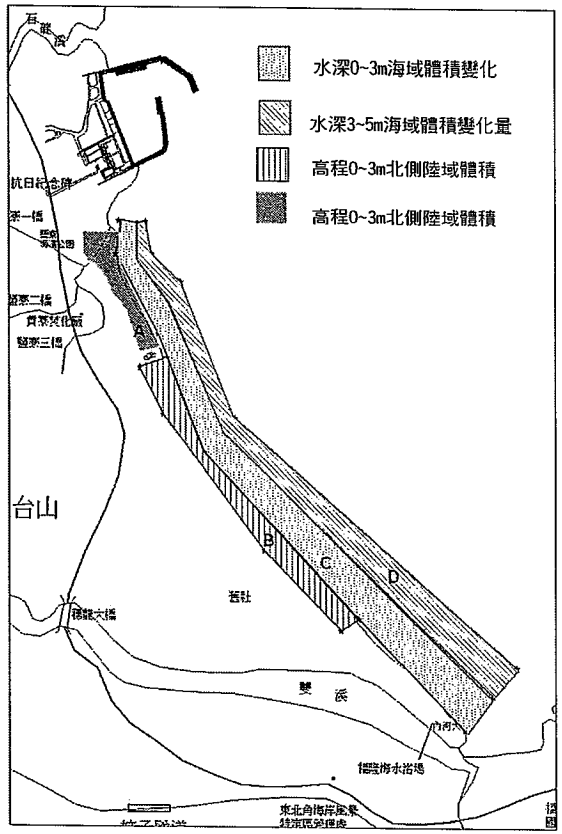

註： 1.(+為堆積 -為侵蝕,立方公尺)

2.以85年12月海事工程施工前為基準比較施工前後之砂量變化情形，故砂量為零。

3.水深0-3m海域所截取試算總面積約為423,918平方公尺。

4.水深3-5m海域所截取試算總面積約為330,765平方公尺

5.等高線0-+3陸域所截取試算總面積，鹽寮公園以北約65,710平方公尺，鹽寮公園以南約為145,635平方公尺。

6.左圖沙量體積變化係以截取試算面積內，測量數值內差所計算之結果。

圖 3.1-54 歷年海岸地形沙量體積變化圖（續）

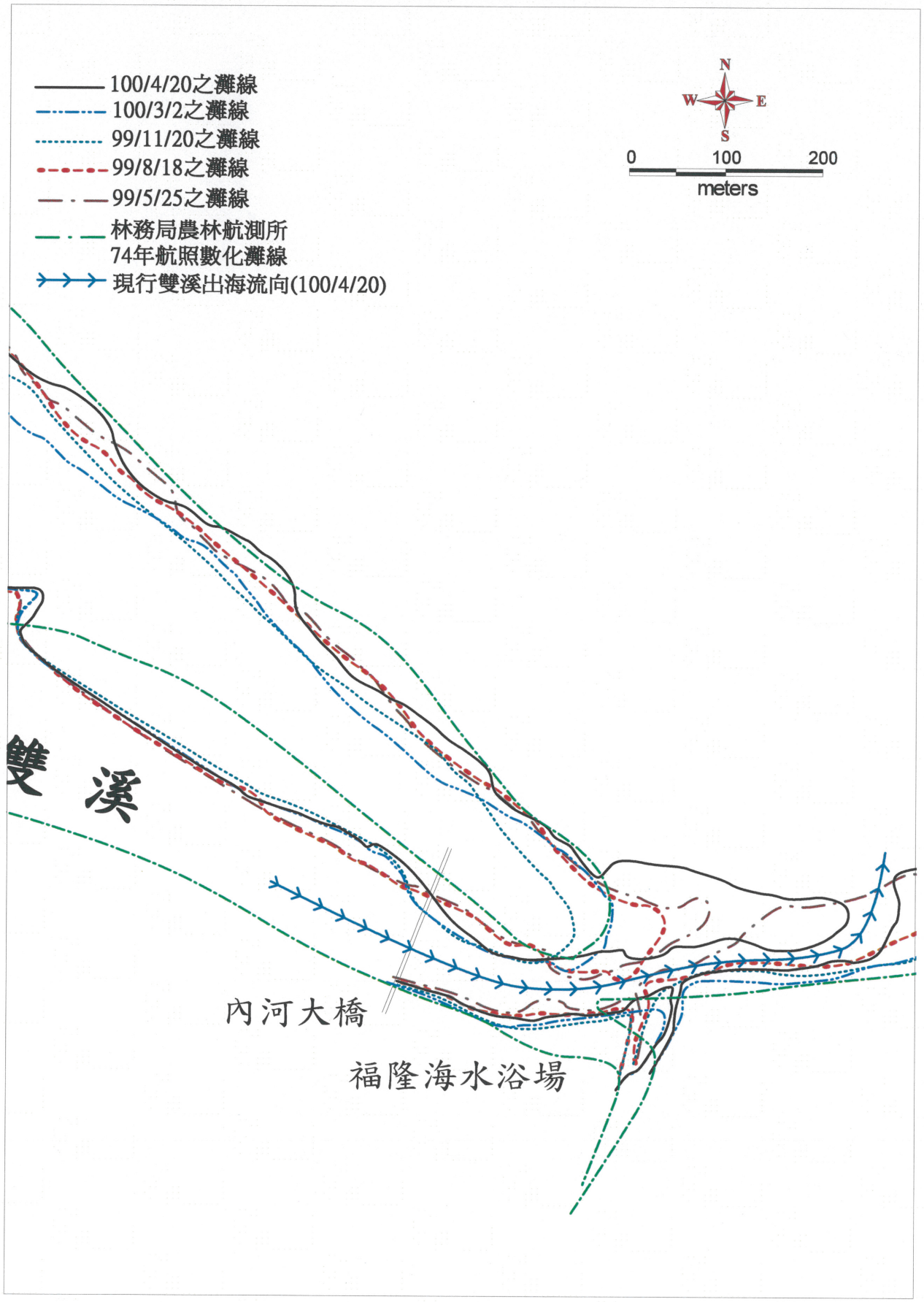

圖 3.1-55 福隆海水浴場附近灘線變化及出海流向比較示意圖

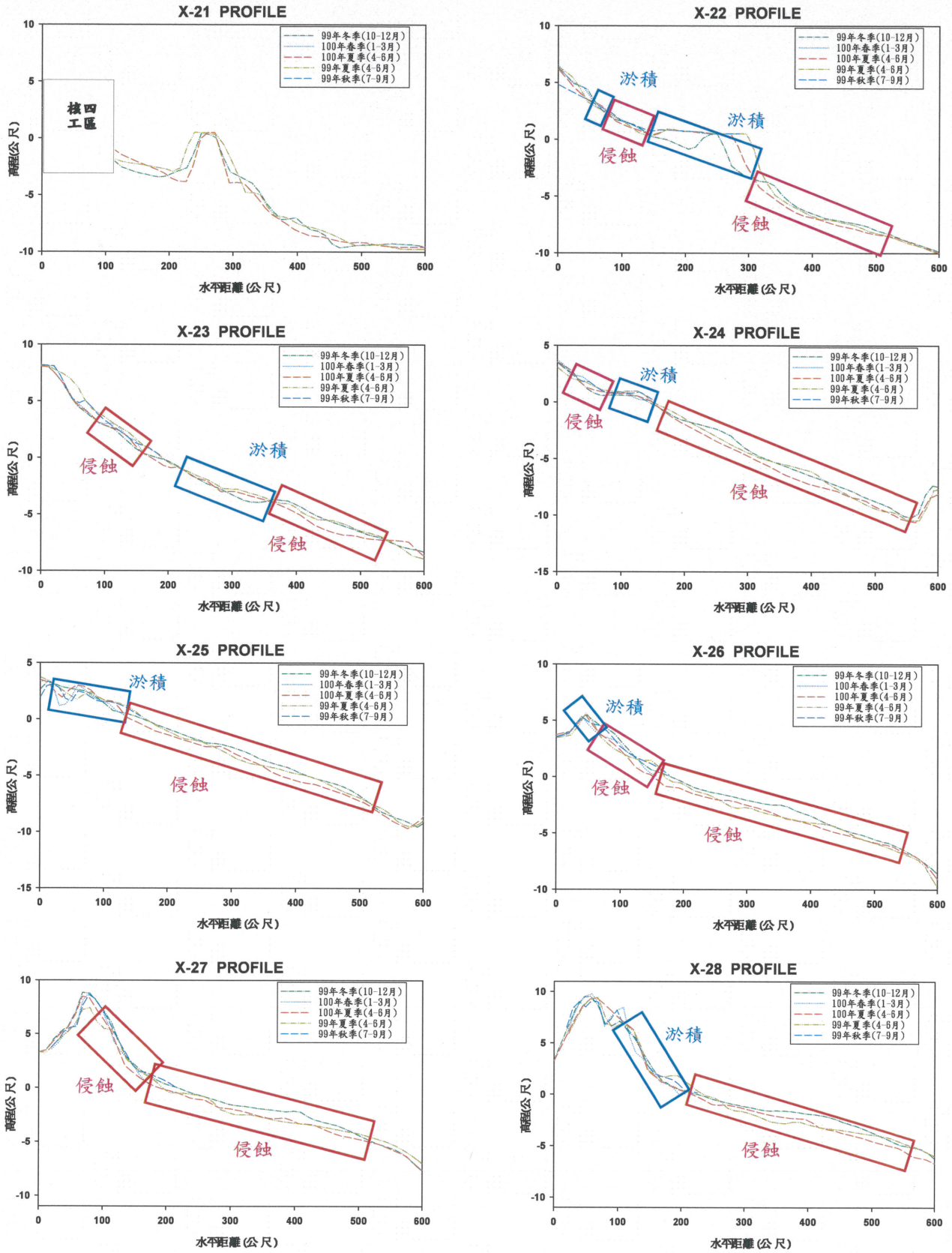

圖 3.1-56　核四附近海岸地形監測各剖面水深變化比較

P:\ongojob\bu-114\017-14\reports\100-2\剖面水深.pptx

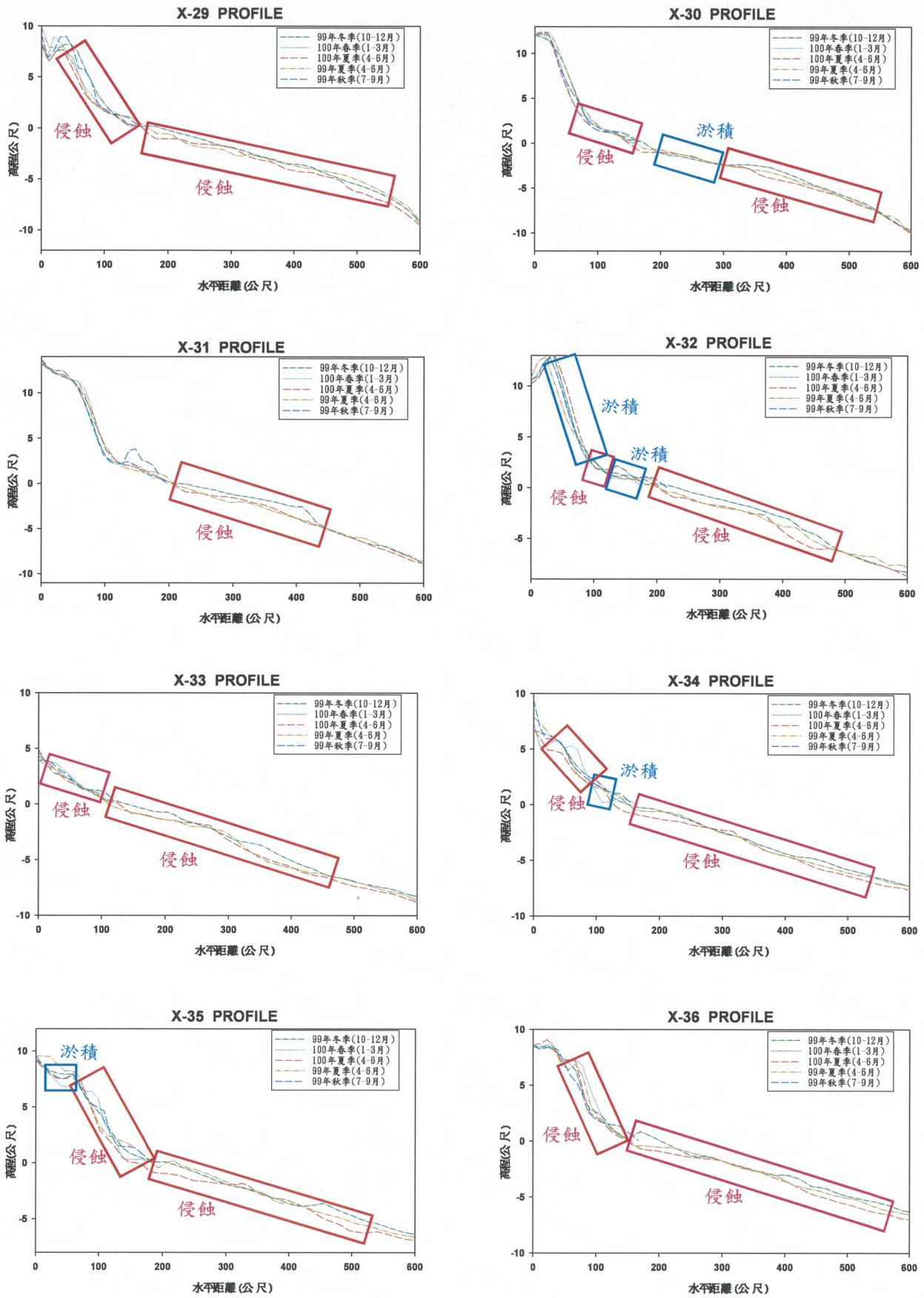

圖 3.1-56　核四附近海岸地形監測各剖面水深變化比較（續1）

P:\ongojob\bu-114\017-14\reports\100-2\剖面水深.pptx

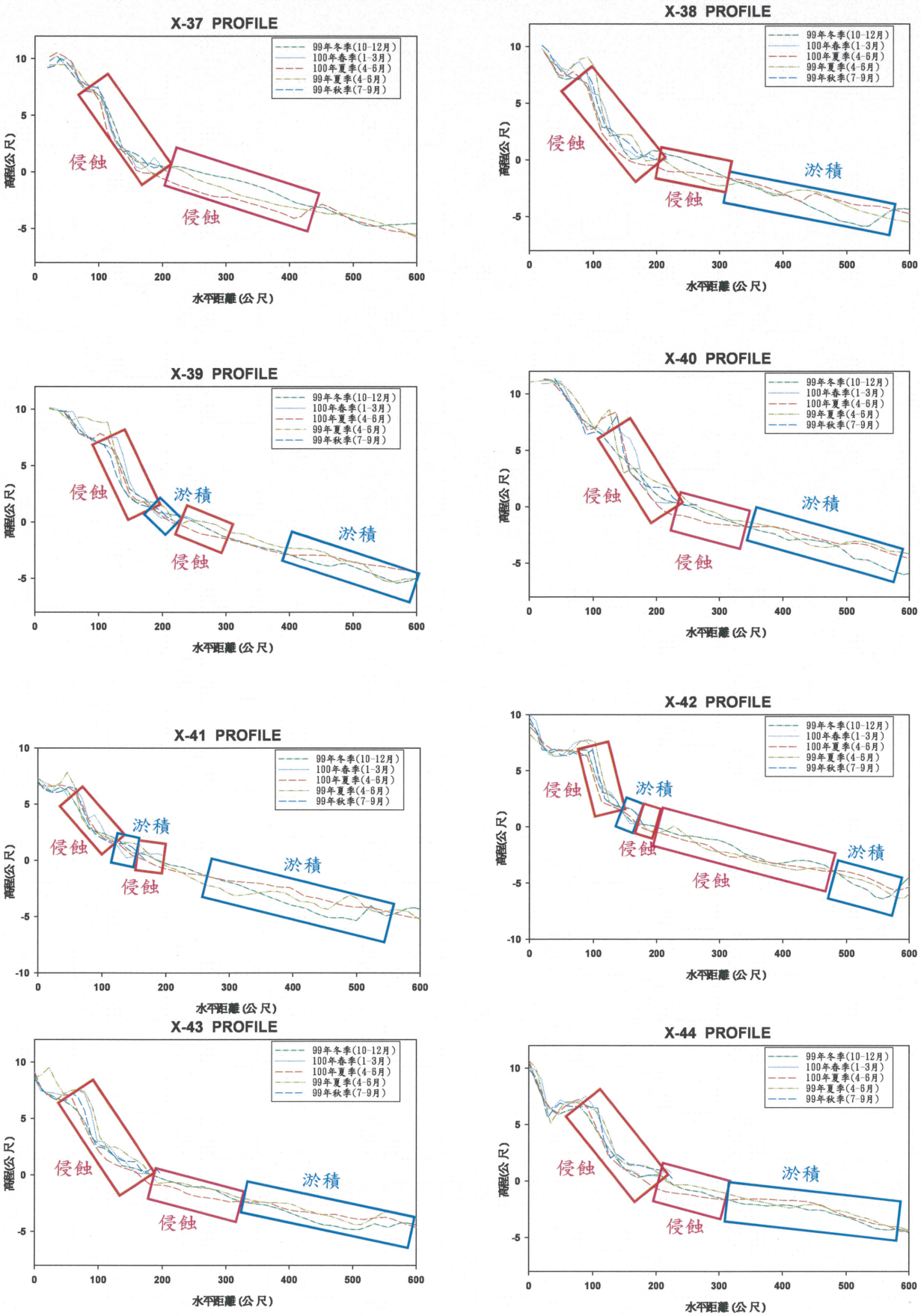

圖 3.1-56 核四附近海岸地形監測各剖面水深變化比較（續2）

P:\ongojob\bu-114\017-14\reports\100-2\剖面水深.pptx

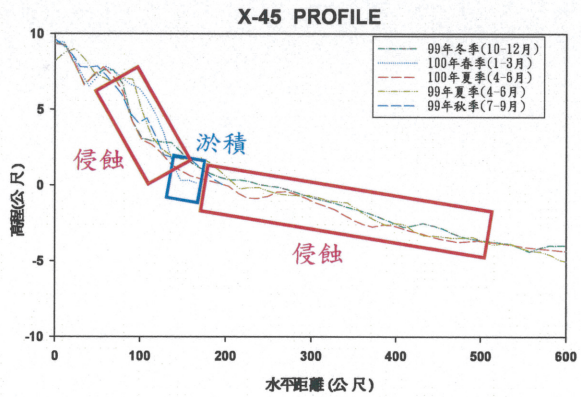

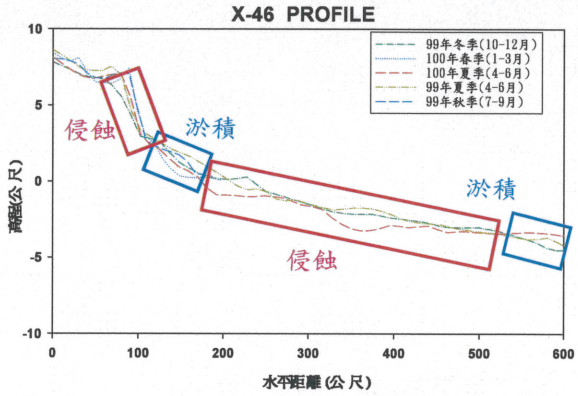

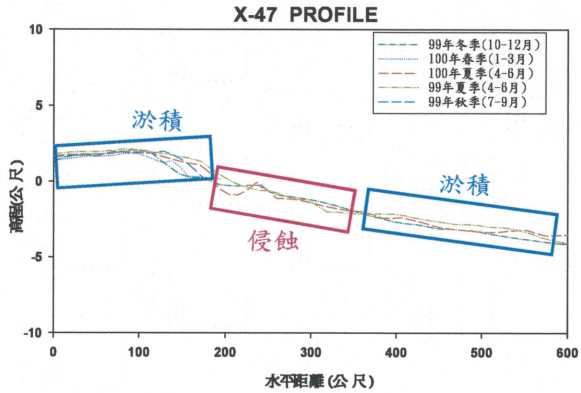

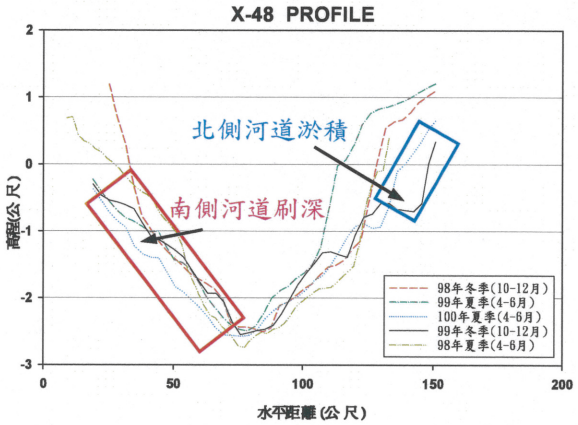

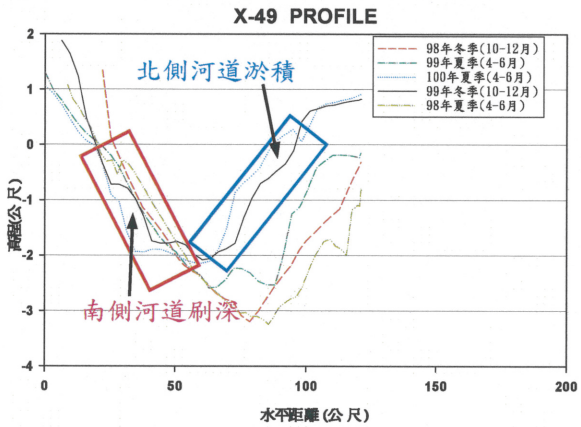

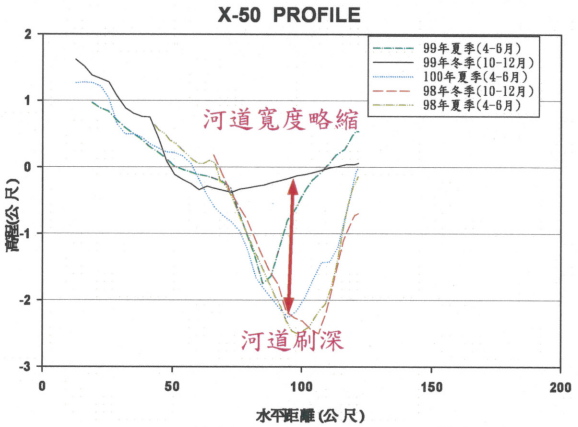

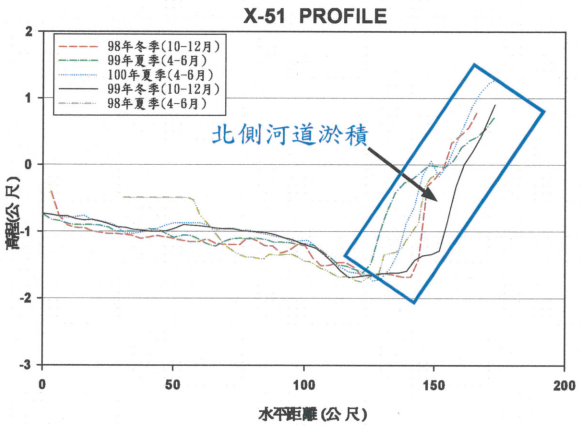

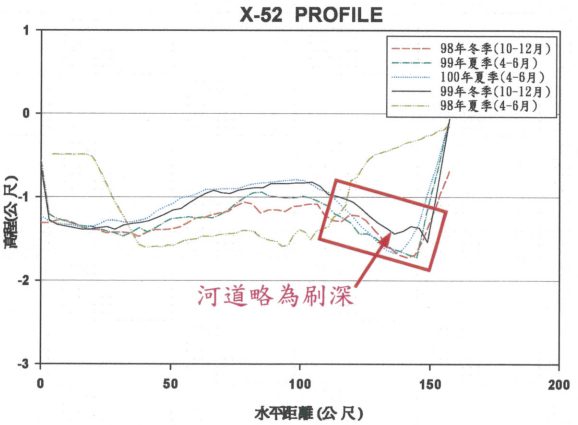

圖 3.1-56　核四附近海岸地形監測各剖面水深變化比較（續3）

P:\ongojob\bu-114\017-14\reports\100-2\剖面水深.pptx

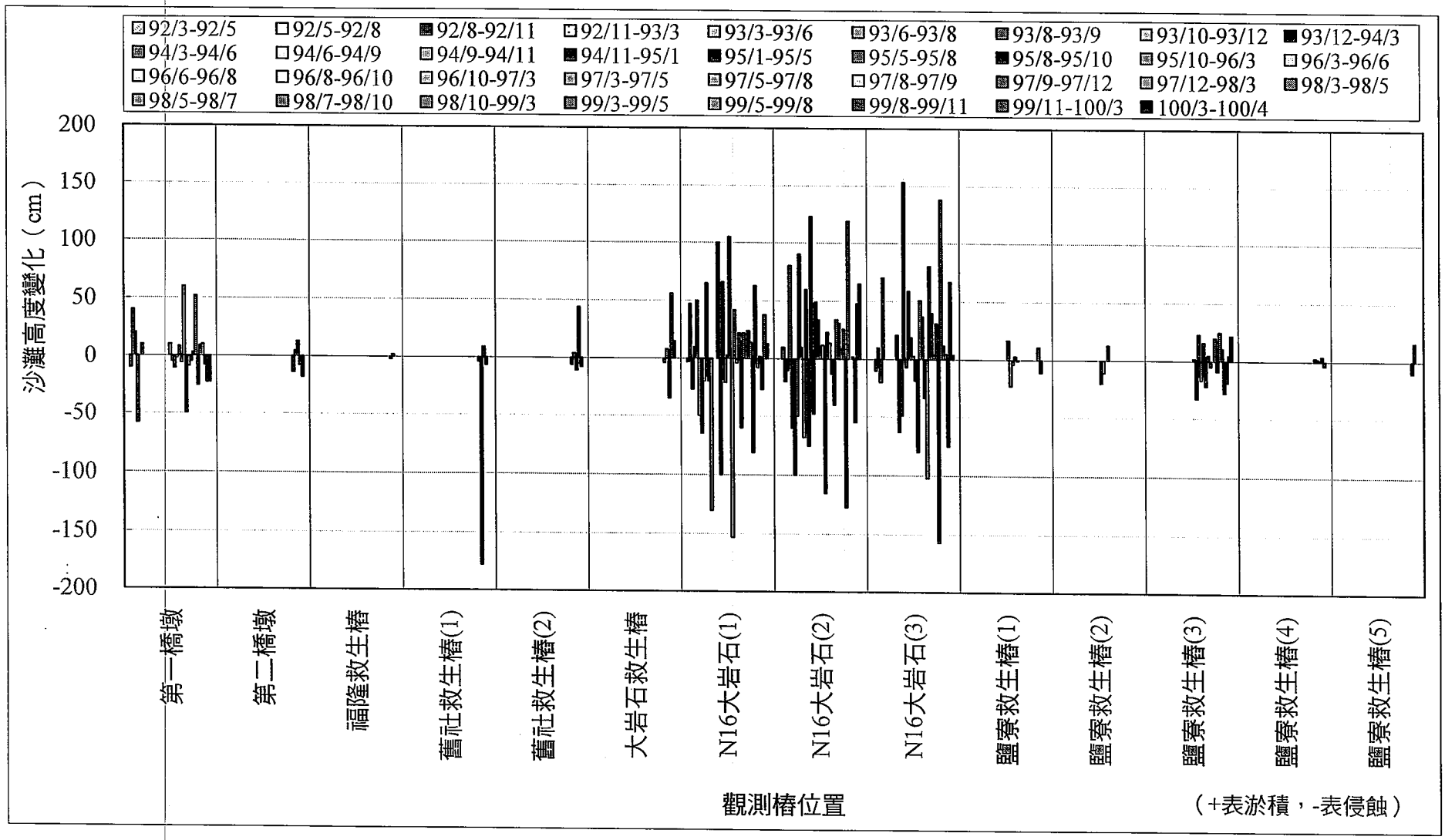

圖 3.1-57　各定位樁相對侵淤量示意圖

參考文獻

台灣電力公司

核能四廠發電工程施工期間環境監測

100年第2季監測報告

參 考 文 獻

監測調查方法

1. 行政院環保署，特殊工業區緩衝地帶及空氣監測設施設置標準，民國88年9月15日。
2. 行政院環保署，環境音量標準，民國85年1月31日。
3. 行政院環保署，水體水質監測站設置及監測準則，民國84年8月23日。
4. 行政院環保署檢驗所，水質檢驗法通則。
5. 行政院環保署，地下水水質監測井設置規範，民國91年12月27日。
6. 美國環保署，Test Methods for Evaluating Solid Waste, 3rd ed., 1986。
7. APHA（美國公共衛生協會）, Standard Methods for the Examination of Waste Water, 19th ed.，1995。

環境標準

1. 行政院環保署，空氣品質標準，民國93年10月13日。
2. 行政院環保署，環境音量標準，民國85年1月31日。
3. 行政院環保署，飲用水水源水質標準，民國86年9月24日。
4. 行政院環保署，地面水體分類及水質標準，民國87年6月24日。
5. 行政院環保署，放流水水質標準，民國98年7月28日。
6. 行政院環保署，地下水污染監測基準，民國90年11月21日。
7. 行政院環保署，地下水污染管制標準，民國98年1月15日。
8. 行政院環保署，海洋污染防治法，民國89年11月1日。
9. 行政院環保署，海域環境分類及海洋環境品質標準，民國90年12月26日。
10. 日本環境保護廳，日本振動法實施規則，民國79年5月。

參考資料

1. 鄭明修、詹榮桂、馮豐隆、曾晴賢，東北角海岸風景特定區自然生態資源調查與監測（三）。交通部觀光局東北角海岸國家風景區管理處。民國86年
2. 丘臺生，台灣的仔稚魚，國立海洋生物博物館籌備處出版，民國88年。
3. 行政院環保署，營建工程噪音調查及評估之研究，民國78年10月。
4. 交通部運輸研究所，「2001年台灣地區公路容量手冊」，民國90年3月。
5. 黃淑芳。2000。臺灣東北角海藻圖錄。國立臺灣博物館。
6. 李錦地等，台灣河川污染指標生物，台灣省水污染防治所，民國72年4月。
7. 胡美璜，台灣地區公路建設整體發展計畫構想芻議，71年4月再版。

8. 高肇藩，衛生工程－給水（自來水）篇。
9. 沈世傑，台灣魚類誌。台大動物系，民國82年。
10. 邵廣昭、陳正平、沈世傑，墾丁國家公園海域魚類圖鑑。內政部營建署墾丁國家公園管理處出版。民國82年。
11. 邵廣昭、陳靜怡，魚類圖鑑。遠流出版事業股份有限公司出版，民國92年。
12. 張崑雄、詹榮桂，墾丁國家公園海域珊瑚礁魚類 (圖鑑)，墾丁國家公園解說教育叢書之六。民國74年。
13. 陳朝欽、黃哲崇，台灣沿岸仔稚魚曲研究專集，農委會漁業特刊第2號，行政院農業委員會編印，民國74年。
14. 黃榮富，台灣河口域沙蟹科、方蟹及河尚蟹科之蟹類研究，台灣學院漁業研究所碩士論文，民國78年。
15. 奧谷喬司(戴昌鳳、鄭明修、張睿昇譯)，美工圖書社。民國86年。
16. 鄭明修，石碇溪水域生態之研究，中央研究院動物研究所，民國82年3月。
17. 胡忠恒、陶錫珍，台灣現生貝類彩色圖鑑，國立自然生物博物館出版，1995。
18. 施習德，招潮蟹，國立海洋生物博物館圖鑑系列3，國立海洋生物博物館籌備處出版，1994。
19. 施志均、游祥平，台灣的淡水蝦，國立海洋生物博物館圖鑑系列6，國立海洋生物博物館籌備處出版，1999。
20. 施志均、游祥平，台灣的淡水蟹，國立海洋生物博物館圖鑑系列7，國立海洋生物博物館籌備處出版，1999。
21. 李坤瑄、陳章波，台灣常見的棘皮動物，國立海洋生物博物館圖鑑系列2，國立海洋生物博物館籌備處出版，1994。
22. 陳朝欽、黃哲崇，台灣沿岸仔稚魚苗研究專集，農委會漁業特刊第2號，行政院農業委員會編印，1985。
23. 陳義雄、方力行，台灣淡水及河口魚類誌，國立海洋生物博物館籌備處出版，1999。
24. 臺電公司電源開發處，97年水文氣象年報，民國97年5月。
25. 臺灣電力公司，核能四廠第1、2號機發電計畫環境影響評估報告，民國80年11月。
26. 臺灣電力股份有限公司，台北縣貢寮地區漁業之調查監測（期間: 一〇〇年四月至一〇〇年六月)第七次中間報告，民國 100 年 8 月。
27. 臺灣電力公司，核能電廠渠式與防波堤式進水口方案研究報告，民國76年6月。
28. 臺灣電力公司，核四進水口結構對漂砂影響之研究，民國87年12月。
29. 臺灣電力公司，核能四廠最大可能海嘯及暴潮之評估，民國87年12月。

30. 劉志仁等，東港溪流域水生物調查及水質等級評估，台灣環境保護，第6期(P:1~12)，民國78年6月。
31. 賴景陽，台灣的貝類，自然科學文化事業公司出版部出版，民國70年。
32. 藍子樵，貝類的世界，南天書局出版社，民國74年。
33. 三宅貞祥，原色日本大型甲殼類圖鑑(Ⅰ,Ⅱ)，保育社出版，1982。
34. 今井龍雄，原色日本海岸動物圖鑑，保育社出版，1967。
35. 今井龍雄，原色日本貝類圖鑑，保育社出版，1970。
36. 武田正倫，原色甲殼類檢索圖鑑，北隆館出版，1982。
37. 山田幸男、瀨川宗吉，原色日本海藻圖鑑，保育社出版，1983。
38. 柳芝蓮編著。2001。臺灣海藻彩色圖鑑。行政院農業委員會印行。
39. APHA, Standard methods for the examination of water and wastewater,15th edition,1981。
40. Dai, C. F. ,The status of coral reefs in Taiwan. Workshop on the Global Coral Reef Monitoring Network in East Asia, International Coral Reef Monitoring Center, Ishigaki, Japan. ,2002。
41. Hung, T. C., R. Huang, T. H. Tan and K. L. Fan , Water quality studies around Taiwan. Spec. Publ. No. 65, National Taiwan Univ., Inst. of Oceanogr. 100pp. , 1990。
42. Hung, T. C. and C. C. H. Tsai , Chemical nutient and oxygen utilization in the sea water surrounding Taiwan. Bull. Inst. Chem. Academia Sinica, No., 27:33-43,1980。
43. Leis ,J.M. and D.S. Remmis, The larvae of Indo-Pacific coral reef fishes. University of Hawaii Press,1983。
44. Parsons,T.R, Y.Maita and C.M. Lalli , A manual of chemical and biological methods for seawater analysis. Pergamon Press, Oxford. ,1984。
45 Su, J. C., T. C. Hung, and J. C. Chen , Chemical analysis of waters and sediments collected along Tanshui river. Spec. Publ. No. 34, Inst. Oceanogr. NTU, 40pp. ,1985。
46 Tseng, C. K. , Common seaweeds of China. Science Press, Beijing. China. 316 pp. ,1983。
47 English, S, C. Wilkingson, and V. Baker (2nd Edition). Survey Manual for Tropical Marine Resouces. Australian Institute of Marine Science, Townsville, Australia. 390 pp. ,1997。
Yoshida, T. Marine Algae of Japan. Uchida Rokakuho Publ. Co., LTD, Tokyo, Japan. 1222 pp. .,1998。