變幅度提出改善建議。各觀景點之調查位置詳前圖 1.4-11 所示，詳細位置圖詳圖 2.14-1，分別於核四廠區之北、東、西等 3 個方向 7 個觀景點（包括主要可見到廠區工程之道路及遊憩場所），本季與去年記錄照片比較整理如照片 2.14-1~2.14-3，其詳細評分如表 2.14-2 所示，以下就各觀景點之景觀品質現況說明如后。

(1)1 號觀景點：

1 號觀景點為由核四廠北側 102 甲縣道往廠區核四宿舍區方向看。本觀景點於調查之初（83/9）可見核四廠區內部之宿舍以及與 102 甲縣道間之鐵絲圍籬，自 85 年 6 月起配合廠址周圍道路擴寬並沿石碇溪沿岸進行整地植栽綠化工程，將道路兩側之雜草清除並栽種新的觀賞性植物取而代之，植栽綠化顯具成效。惟之後於 90/12 起又有工程進行，本季可見高起之建物，惟目前建物均已完成，視覺美觀上有所改善，（詳照片 2.14-1 第 1 觀景點之記錄照片），惟仍因建物所佔視野面積大、觀景距離近等因子評分較低，依附錄 II .13 評分基準，整體評分為 20 分，屬中自然完整性。

(2)2 號觀景點：

2 號觀景點為由核四廠東北側台 2 省道往廠區方向看，該觀景點附近於 86 年 2 月進行台 2 省道旁之景觀綠化工程，拆除原有零亂之廣告看板，景觀逐漸改善（詳照片 2.14-1 第 2 觀景點記錄照片）。本季由台 2 省道往廠區望去，可見廠區內搭建之房舍，由於僅可見房舍之上半部，且其改變面積部份所佔景觀視野面積之比例不大，故整體景觀上並未有太大影響，藉由廠區周界之綠樹遮掩作用將可提升該觀景點之景觀品質。本季以景觀破壞大項中之觀景距離及景觀美化大項中之美化材類與自然配合度 2 小項之分數較低，分別為 1 分及 3 分，整體評分為 34 分，尚屬高自然完整性。

(3)3 號觀景點：

3 號觀景點為由核四廠東側之鹽寮海濱公園停車場往廠區方向看，

原除可見開關場之開挖坡面外，均為茂密之林木，之間隨工程需要興建了混凝土預拌廠及廠房，至 90 年第 4 季起於因循環水進出水道工程而將台 2 省道旁之圍籬及區內植被全數拆除，景觀衝擊甚大（詳照片 2.14-1 第 3 觀景點記錄照片），隨後即加設台 2 省道旁之圍籬並進行高坡綠帶栽植，其綠美化成效逐年提升，直到 99 年 9 月因台二省道改道工程施工開挖及路面鋪整，景觀上略受影響。本觀景點在景觀破壞類別之土壤與環境對比程度、觀景距離 2 項評分較低，其餘項目則為評分為中等，總評分為 20 分，景觀品質屬中自然完整性。

(4) 4 號觀景點

4 號觀景點為由核四廠東南側之核四廠南門附近往廠區方向看，從該觀景點向核四廠區望去，可見廠區內操作之大型機具，在整體評分上因受改變面積，立地再被覆性之評分較低而影響分數，自復工（90 年 2 月）後 1、2 號機廠址附近出現許多大型吊車，施工作業頻繁，目前 1、2 號機外牆結構物已築起，惟附近仍有多項工程持續進行，再加上廠房共同通風塔工程，在美化材料與自然配合度、立地再披覆性及景觀破壞改變面積方面之評分最低，僅為 1~2 分，整體景觀品質屬中自然完整性（詳照片 2.14-2 第 4 觀景點之記錄照片）。

(5) 5 號觀景點

5 號觀景點為 85 年第 4 季新增之點，攝影位置位於鹽寮海濱公園沙灘往廠區方向看，其照相方式詳圖 1.4-11，分別 3 方向，在南向主要係估出水道工程施工影響，因出水道工程採用隧道工法，故無視覺景觀上之衝擊（詳照片 2.14-3 第 5 觀景點南向之記錄照片）；在西向可見核四廠區內 1、2 號機廠房結構體及廠房共同通風塔，結構物佔視覺影響衝擊較大，惟觀景距離及土壤與環境對比程度不同，故其評分略較第 3 號觀景點為高，整體景觀品質屬中自然完整性（詳照片 2.14-2 第 5 觀景點西向之記錄照片）。

北向主要係為評估重件碼頭施工影響，88/7 起開始展開海域部分

施工，目前於現場可見抽水機房及防波堤結構物，在美化材料與自然配合度、立地再披覆性方面之評分較低；另由於防波堤施築改變原有之海岸地形，以及隨著工程進行日益加長的防波堤結構物（改變面積約佔全景面積 20%左右，詳照片 2.14-2 第 5 觀景點北向之記錄照片），所以在改變類別及改變面積上評分為 3 分，整體評分為 26 分，屬中自然完整性。

(6)6 號觀景點

6 號觀景點為由福隆海水浴場往廠區方向看，本觀景點為 85 年第 4 季新增之觀景點，主要係觀測出水口工程對視覺景觀之衝擊，由於出水道工程採用隧道工法，且目前已完工，故本觀景點景觀品質未受核四施工影響（詳照片 2.14-3 第 6 觀景點之記錄照片）。

(7)7 號觀景點

本觀景點亦為 85 年第 4 季新增之點，自 89 年第 3 季起開始進行工程施工，惟 89 年 6 月僅進行測量整地工作，工程內容包括場地清理及雜草木砍伐移除，臨時性截水溝、滯洪池施作以及施工便道等，至 96 年 6 月方進行場地開挖工程；由雙溪方向可見山坡上生水池工程開挖所致之裸露地表，在景觀美化方面之品質受影響，經廠區強力植生復育結果，於美化材料與自然配合度方面之評分已明顯提昇，整體評分為 26 分，屬中自然完整性(詳照片 2.14-3 第 7 觀景點之記錄照片)。

表 2.14-3 之評分表係針對景觀之破壞及美化程度予以評定，其中因 5 號之南向及 6 號觀景點並未受任何工程之破壞而造成景觀之改變，因此暫不予以評分。7 個觀景點中之 1 號觀景點，可見廠區內高起之建物，且因觀景距離在 500 公尺以內，觀景品質不佳；2 號觀景點因台 2 省道旁建構圍籬、植栽綠化及廠內房舍搭建，但拆除原有零亂之廣告看板，景觀應有正面改善；3 號觀景點於 90 年 10 月因大面積之開挖整地作業，景觀品質惡化程度最大，惟其植生綠化成效逐年呈現，已由 90 年之最差之低自然完整性提升至中自然完整性，雖受 99 年 9 月起之台二省道改道工程

施工開挖及路面鋪整影響，景觀略受影響，惟整體景觀品質並未明顯惡化，仍維持在中自然完整性；4 號觀景點因 1、2 號機工程施工，可見到 1、2 號機廠房結構體及廠房共同通風塔，景觀品質屬中自然完整性；5 號西向之觀景點評分略高於 3 號，但同屬中自然完整性，北向因重件碼頭施工及防波堤結構物，屬中自然完整性；7 號觀景點因生水池工程進行場地開挖工程，可見到山坡上裸露之地表，景觀受施工影響，惟經工區加強植生復育結果，景觀品質已有改善。

綜觀上述完整性評定結果，核四工程鄰近區域於台 2 省道澳底至龍門社區（舊社）段及鹽寮海濱公園之景觀品質，因可見廠區內超高型施工機具及共同通風塔等，造成台 2 省道用路人及濱海住戶之視覺衝擊，屬中度自然完整性程度。目前隔離綠帶一期工程已完工，綠帶二期（澳底二號橋以南段）之規劃設計已配合「公路局台 2 線鹽寮段新闢工程細部設計」之路線、高程設計中（預計將於民國 100 年中發包施作），屆時將沿台 2 省道施築一道 15~50 公尺寬之高坡緩衝綠帶，以有效改善台 2 省道沿線觀景點之視覺景觀。

表 2.14-1 核四施工環境監測本季（99 年第 4 季）遊客人次統計表

單位：人次

地點	月份	遊客人次		成長率 (%)	說明（遊客人數差異原因）
		總數	去年同月總數		
鹽寮海濱公園	10 月	204	229	-11	● 本季 (99/10~99/12) 因受東北季風天氣不良且連續降雨影響，遊客人數多呈現銳減。
	11 月	173	403	-57	
	12 月	105	223	-53	
龍門公園	10 月	6,019	5,130	17	
	11 月	1,564	1,508	4	
	12 月	1,223	1,493	-18	
福隆海水浴場	10 月	2,161	2,996	-28	
	11 月	603	1,790	-66	
	12 月	1,556	911	71	

註：計算遊客人數之方法分別為：

1. 鹽寮海濱公園採用收費停車數概估（89 年 1 月重新營運）。
2. 龍門公園採用門票收入。
3. 福隆海水浴場委外經營。

資料來源：1.交通部觀光局行政資源系統http://admin.taiwan.net.tw/indexc.asp。
2. 東北角暨宜蘭海岸國家風景區管理處 。

表 2.14-2 本季（99 年第 4 季）各觀景點自然完整性之評分明細表

項目	觀景點 / 月份 / 評分	第 1 觀景點			第 2 觀景點			第 3 觀景點			第 4 觀景點			第 5 觀景點(西向)			第 5 觀景點(北向)			第 7 觀景點		
		10 月	11 月	12 月	10 月	11 月	12 月	10 月	11 月	12 月	10 月	11 月	12 月	10 月	11 月	12 月	10 月	11 月	12 月	10 月	11 月	12 月
景觀破壞	坡度	5	5	5	5	5	5	3	3	3	3	3	3	3	3	3	5	5	5	3	3	3
	土壤與環境對比程度	1	1	1	5	5	5	1	1	1	3	3	3	5	5	5	5	5	5	3	3	3
	改變類別	5	5	5	5	5	5	3	3	3	3	3	3	3	3	3	3	3	3	3	3	3
	改變面積	1	1	1	5	5	5	3	3	3	2	2	2	3	3	3	3	3	3	5	5	5
	觀景距離	1	1	1	1	1	1	1	1	1	3	3	3	5	5	5	5	5	5	5	5	5
景觀美化	美化材類與自然配合度	1	1	1	3	3	3	3	3	3	1	1	1	1	1	1	1	1	1	3	3	3
	立地再被覆性	1	1	1	5	5	5	1	1	1	1	1	1	3	3	3	1	1	1	1	1	1
	土壤穩定性	5	5	5	5	5	5	1	1	1	3	3	3	3	3	3	3	3	3	3	3	3
總　　分		20	20	20	34	34	34	16	16	16	19	19	19	26	26	26	26	26	26	26	26	26
自然完整性程度		中	中	中	高	高	高	低	低	低	中	中	中	中	中	中	中	中	中	中	中	中

註：1.總得分 8~18 屬低自然完整性。
2.總得分 19~29 屬中自然完整性。
3.總得分 30~40 屬高自然完整性。
4.第 5 觀景點(南向)及第 7 觀景點目前尚無任何開發破壞，暫不評分。
5.第 5 觀景點(北向)自 88 年 10 月起因重件碼頭進行海域工程施工，第 7 觀景點自 89 年 10 月起因生水池工程進行開挖作業，故予以評分。

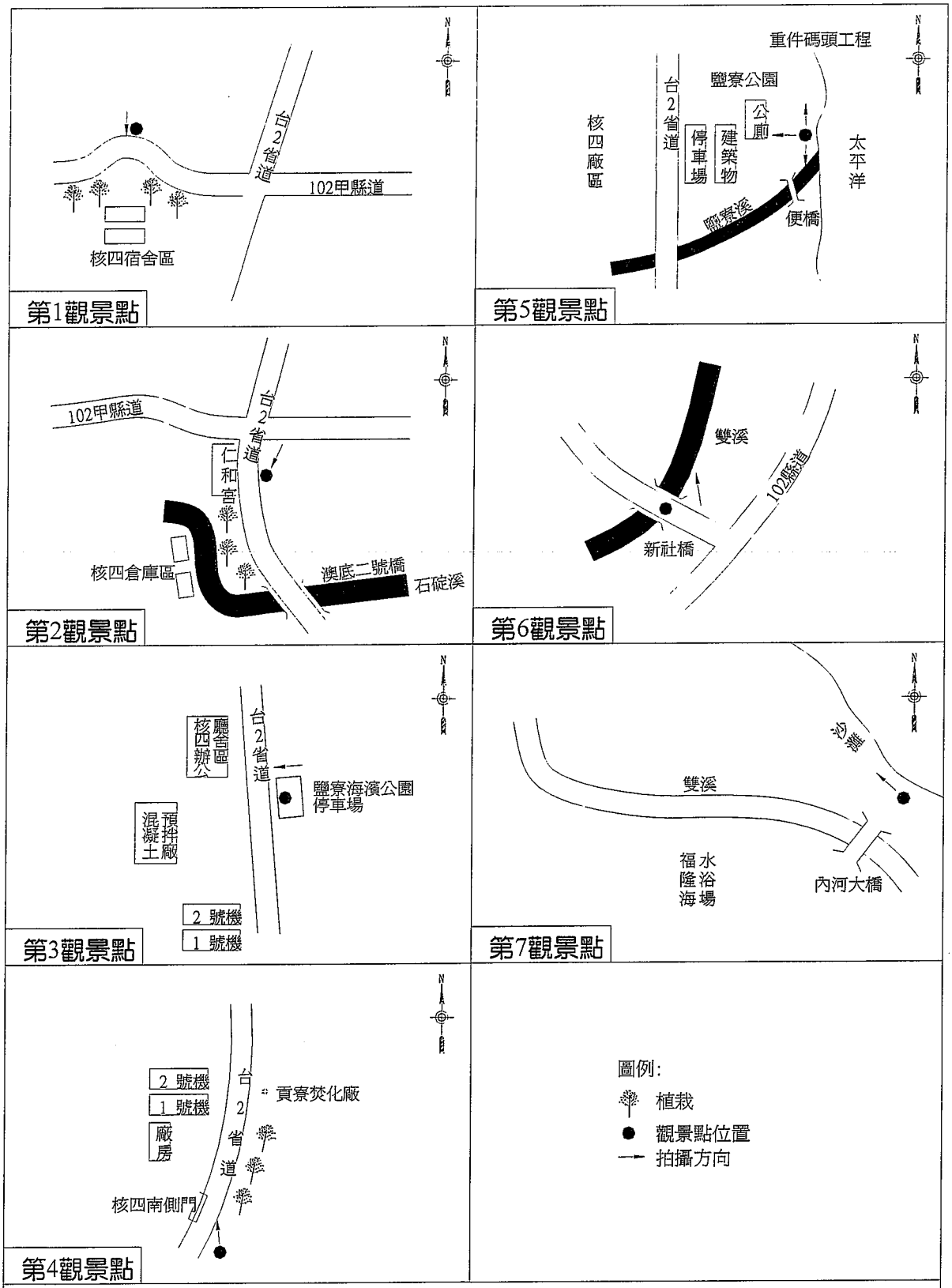

圖2.14-1 觀景點位置示意圖



拍攝日期： 88年3月　　拍攝日期：98年12月　　拍攝日期：99年12月

▲第一觀景點：90/12起始有地質鑽探作業進行，於92/8開始可見房舍鋼筋綁紮及模版施作，本季與去年同季比較，視覺景觀大抵相同



拍攝日期：86年3月　　拍攝日期：98年12月　　拍攝日期：99年12月

▲第二觀景點： 86年2月進行台2省道景觀綠化工程，拆除原有零亂之廣告看板，並於道路旁設置圍籬及植栽，目前僅隱約可見廠內房舍，景觀逐漸改善

◀ 拍攝日期：86年3月

▶ 拍攝日期：90年10月

◀ 拍攝日期：98年12月

▶ 拍攝日期：99年12月

▲第三觀景點： 90/10進行進出水暗渠工程，將原植栽物移除，後已植栽綠化完成。99/9起因台2省道改道工程施工，景觀略受影響

照片2.14-1 核四施工環境監測第1～3號觀景點記錄照片

拍攝日期：86年7月

拍攝日期：94年10月

拍攝日期：98年12月

拍攝日期：99年12月

▲第四觀景點：90/2核四復工，1、2號機廠址附近出現許多大型吊車，施工作業頻繁；95/8因廠房共同通風塔施工完成，廠區內結構物佔視覺影響面積加大

拍攝日期：86年9月

拍攝日期：98年12月

拍攝日期：99年12月

▲第5觀景點北向：88年7月起開始進行海域部分施工，隨著工程進行，防波堤結構物逐漸延伸入海，抽水機房外部結構體施工站視覺影響面積大

拍攝日期：86年12月

拍攝日期：98年12月

拍攝日期：99年12月

▲第5觀景點西向：可見1、2號廠房結構體及廠房共同通風塔，結構物佔視覺影響面積大

照片2.14-2 核四施工環境監測第4～5（西向）號觀景點記錄照片

拍攝日期：86年9月

拍攝日期：98年12月

拍攝日期：99年12月

▲第5觀景點南向：未因工程施工而有影響

拍攝日期：90年6月

拍攝日期：98年12月

拍攝日期：99年12月

▲第6觀景點：未因工程施工而有影響

拍攝日期：87年7月

拍攝日期：89年9月

拍攝日期：98年12月

拍攝日期：99年12月

▲第7觀景點： 89年第3季進行生水系統施工，後停工並復育，直至96/5復工，開挖規模加大影響視覺景觀，惟廠區加強植栽復育之成效已日益顯著

照片2.14-3 核四施工環境監測第5（南向）～7號觀景點記錄照片

海域漂砂調查

台灣電力公司

核能四廠發電工程施工期間環境監測

99年第4季監測報告

2.15 海域漂砂

1.樣品分析結果

本計畫海域漂砂調查旨在分析此海域運動底質之粒徑特性及輸砂方向，以瞭解核四工程可能對此海域漂砂之影響。過去長期（84/8~94/3）針對漂砂粒徑之調查已可充分掌握此海域漂砂含量及粒徑分佈情形，並可依漂砂粒徑大小研判漂砂移動趨勢，因此自 94 年第 2 季起，乃調整海域漂砂調查方式，以多方向捕砂器搭配海流監測，以掌握海底底質受波浪、水流作用，沿底床附近運動時之各方向輸砂量，並藉施測當時所得之主要輸砂方向，幫助推估調查區域內之漂砂優勢方向。海域受波浪作用時，海底之水平流速因水深變化而異，水深較大處流速較小，而水淺處流速較大，同時在淺水域中之波形變為不對稱，波峰出現時流速大，而波谷出現時流速小，因此水粒子前進之加速度較後退加速度大，故前進時將粒徑較大之砂粒推向岸邊，後退時由於部份粒徑較大之砂粒仍停留在原地，因此原來包含各種大小粒徑之底質將重新調整，各種粒徑之砂粒移動至適當之水深後停止移動，此種現象稱為篩分作用(Sorting Action)。因此形成同一地點之粒徑大致相同，淺水處粗粒料所佔之成份較多，靠近破碎點之中值粒徑愈大，愈向外海則中值粒徑愈細；粒度由大而小的遞減方向，可視為漂砂前進方向。

海域漂砂調查自 99 年第 2 季開始共規劃 5 個捕砂施測地點，編號由北而南分別為 S1、S2 與 S3，分佈於水深約為 5~6m 等深線處，而編號 S4 與 S5 位於較外海水深約為 10~11m 等深線處，亦由北而南分佈。有關採樣位置與座標詳前圖 1.4-12 所示。漂砂調查係於測點底床裝置 1 具 8 方向之捕砂器，其中一孔標示正北，孔高 10cm 寬 4cm，由潛水人員在海底進行正北的校正，而儀器固定在與海床平行距離 10cm 處。完成調查取樣時，需進行各方向捕砂孔內之含砂量重量分析及砂樣篩分析等。

捕砂時間依現地情況而異，以集砂器不滿溢為原則，本季捕砂器施放的時間為 99 年 11 月 5 日 09：00 至 11 月 6 日 10：00，捕砂時間共約

計 25 小時。每個捕砂器各有 N、NE、E、SE、S、SW、W、NW 等 8 個方向之砂樣，本次合計共採集 40 個砂樣進行分析。完成調查取樣時，將各方向所採集之砂樣取出秤重並以 Coulter LS 100 雷射顆粒度分析儀進行粒徑分析，以得到運動底質之粒徑及調查期間的主要漂沙方向及輸砂量等資料。

在粒徑分析方面，其步驟為：選取適當數量顆粒度小於 0.85mm 之土粒樣品，加入適量乾淨水充分混合後置於雷射儀器上，經分析後可得初始結果（Raw Data），至於粒度大於 0.85mm 之土粒則進行一般篩分析（Sieve Analysis）來了解其粒度分佈情形，上述資料分析後可得如附錄 Ⅳ.9 之粒徑分佈圖。資料整理後可得中值粒徑（median diameter）d_{50}，平均粒徑（mean diameter）dm，有效粒徑（effective diameter）d_{10}，及 d_{25}、d_{75}、d_{90} 各粒徑值。各測點 8 方向捕獲的砂樣粒徑分析結果如表 2.15-1 所示，若依平均粒徑來區分，則各測點的砂樣歸類如表 2.15-2 所示。由表 2.15-2 顯示，本次調查區域範圍內底質的平均粒徑主要為細砂~中砂，而於較外海之 S4、S5 測站則為中砂，各測站平均粒徑大小在 140.1~334.4μm 之間。

2.漂砂移動趨勢

輸砂速率之推算係以每個測點之 8 個方向捕砂孔(高 10cm，寬 4cm）所攔截的漂沙底質經秤重後得到進砂量，重量除以捕砂孔截面積，再除以捕砂時間即得進砂速率，其結果列於表 2.15-3。綜合所得資料就輸砂速率而言，本季各測站之進砂速率 5 測站中以 S3 與 S4 最大，外海測站相對較小。S1 進砂速率在 10.63~45.93 $g/cm^2/day$ 之間，S2 進砂速率在 28.88~46.03 $g/cm^2/day$ 之間，S3 進砂速率在 37.33~53.70 $g/cm^2/day$ 之間，S4 進砂速率在 9.98~32.58 $g/cm^2/day$ 之間，S5 進砂速率在 10.03~43.00 $g/cm^2/day$ 之間。整體而言，各測站進砂速率均較 99 年秋季為高。

而漂砂移動方向則以兩相對方向進砂速率相減所得的淨輸砂速率來進行分析，而所謂的漂砂方向是以漂砂的來向為主，當兩相對方向進砂速率相減時，進砂速率較小的一端自然為漂砂堆積的一方。有關本季海

域底質輸砂情況如表 2.15-4 所示，各測站各方向進砂速率雷達圖與淨進砂速率雷達圖如圖 2.15-1 所示。S1 測站主要輸砂來向以東-西向為主，其次為西北方；S2 以東北與東方為主；S3 則以西南-東北向為主；S4 則以東南方為主；S5 則以西南-東北方為主，其次為西南方。各捕砂器捕得之總砂量 S1 為 9.105 kg，S2 為 12.806 kg，S3 為 14.730 kg，S4 為 6.330 kg，S5 為 8.753 kg；依捕得之各方向砂量數據顯示，在最大淨輸砂方向而言，S1 為東南方，最大之淨輸砂速率為 11.80 g/cm^2/day，漂砂為垂直岸線之運動趨勢；S2 最大淨輸砂方向為北方，最大之淨輸砂速率為 13.0 g/cm^2/day，為往外海之運動趨勢；S3 最大淨輸砂方向為北方，最大之淨輸砂速率為 9.78 g/cm^2/day，為垂直岸線之運動趨勢；S4 最大淨輸砂方向為東南方，最大之淨輸砂速率為 7.28 g/cm^2/day，為垂直岸線之運動趨勢；S5 最大淨輸砂方向為東方，最大之淨輸砂速率為 12.08 g/cm^2/day，為垂直岸線之運動趨勢。

依上述之監測結果可知，本季 5 測站之進砂量以 S3 較大，主要的漂砂運動方向各站皆有不同，調查之漂砂運動量較上季為大。本季各測站的漂砂平均粒徑較 99 年秋季為粗，以細砂~中砂為主。由粒徑分析之結果顯示，漂砂之平均粒徑由雙溪河口往北及外海遞減。

3.海流調查

為配合輸砂方向分析，本計畫漂砂調查亦增加一處海流監測站，海流儀設置位置如前圖 1.4-12，監測位置之水深為 10 公尺，海流儀則定點於水面下 5 公尺之水層進行監測，並記錄該點該水層之流速、流向資料。佈設時以漁船作業，使用 DGPS 定位方式配合潛水人員進行。自計式海流儀以不銹鋼纜加錨鍊、重錘固定於海床之上，以防止底拖漁船之破壞，配合 DGPS 定位以確定其位置，方便潛水人員取得海流儀。本次自計式海流儀有效時間從 99 年 11 月 05 日 09：00 至 99 年 11 月 06 日 10：00 止，每 2 分鐘接收 1 筆資料。

海流點位實測資料之統計結果如表 2.15-5，而統計資料之流速流向玫瑰圖如圖 2.15-2 所示。由圖可知實測資料顯示此地區流向大多以西北

與東南方向為主，主要受沿岸及海底地形影響，屬於邊界流場，故其特性為海流方向以平行海岸線為主；由圖 2.15-3 流速流向棍棒圖及潮汐水位圖之相對應下可看出，測定當時之海潮流流向與潮汐水位變化關係明顯，漲潮時其流向主要為西北及西北西方向【以西北方向為主】，而在退潮時其流向主要為東南及東南東方向【以東南為主】。

由海流實測數據資料可知，於 11 月 06 日 08：38 所測到退潮時往東南方向瞬間最大流速 20.3 cm/sec，於 11 月 06 日 05：52 所測到漲潮時往西北方向瞬間最大流速 20.0 cm/sec。

表2.15-1 本季（99年第4季）漂砂底質粒徑分佈表

單位：μm

測點	d_{10}	d_{25}	d_{50}	d_{75}	d_{90}	d_m
S1-N	395.9	271.8	207.8	162.1	121.7	230.0
S1-NE	441.7	298.8	219.9	171.0	133.3	254.2
S1-E	476.2	316.9	228.0	176.3	138.0	268.3
S1-SE	442.7	299.6	220.4	171.5	133.5	253.8
S1-S	420.0	272.6	205.1	159.0	117.4	234.8
S1-SW	508.2	321.2	226.1	173.8	134.1	273.6
S1-W	449.6	299.6	223.1	175.3	139.6	260.9
S1-NW	525.2	341.4	235.0	179.3	139.9	284.5
S2-N	490.9	369.3	259.0	188.4	138.9	288.5
S2-NE	563.4	411.8	289.9	210.8	160.8	327.8
S2-E	555.0	406.5	284.1	204.5	151.8	321.1
S2-SE	516.5	387.9	276.2	202.2	151.7	308.3
S2-S	529.1	385.4	273.1	201.0	151.5	310.3
S2-SW	572.1	423.7	297.6	214.7	162.7	334.4
S2-W	571.0	407.0	280.8	203.6	152.3	323.3
S2-NW	505.7	369.7	257.3	187.6	138.0	292.9
S3-N	435.5	331.6	245.3	187.2	145.6	268.1
S3-NE	470.5	354.3	258.6	195.3	152.1	288.1
S3-E	439.2	323.7	237.0	181.0	139.9	263.8
S3-SE	568.3	399.3	269.7	194.7	146.8	315.5
S3-S	457.9	343.9	253.2	191.6	148.4	279.9
S3-SW	474.4	359.2	262.1	197.7	153.5	290.8
S3-W	484.4	365.9	263.4	196.5	151.4	292.8
S3-NW	472.8	357.1	258.5	192.5	147.1	287.3
S4-N	274.5	215.0	170.7	131.5	92.30	186.1
S4-NE	280.1	217.2	173.2	134.7	96.85	189.0
S4-E	419.0	237.2	182.4	141.5	105.0	215.1
S4-SE	331.5	224.6	177.9	138.8	103.1	199.2
S4-S	256.0	206.8	165.0	126.6	88.54	178.5
S4-SW	265.5	206.4	164.4	125.5	85.91	182.5
S4-W	366.9	227.5	177.6	137.3	99.75	204.4
S4-NW	449.8	257.0	191.8	148.2	110.7	232.0
S5-N	213.3	182.6	150.0	119.3	91.46	149.9
S5-NE	213.0	182.3	149.8	119.3	92.27	150.1
S5-E	214.3	183.6	150.7	119.7	91.64	150.6
S5-SE	200.2	173.0	141.1	110.2	81.05	140.1
S5-S	210.9	180.4	148.3	117.5	88.34	147.8
S5-SW	227.4	192.0	156.3	124.0	96.36	159.8
S5-W	215.0	184.1	150.9	119.7	91.89	151.0
S5-NW	208.2	178.1	145.6	114.5	85.92	145.2

表2.15-2 本季（99年第4季）捕砂器砂樣成分綜合歸類表

（以平均粒徑區分）

時間 / 點位	成份
	99/11/05 09:00～99/11/06 10:00
S1	細砂~中砂
S2	中砂
S3	中砂
S4	細砂
S5	細砂

註：粉砂(4μm~62.5μm)，極細砂(62.5μm~125μm)，細砂(125μm~250μm)，中砂(250μm~500μm)。

表 2.15-3 本季（99 年第 4 季）漂砂底質進砂及進砂速率分佈表

點位	方向	進砂量 (g)	進砂百分比 (%)	進砂速率 $g/cm^2/day$	點位	方向	進砂量 (g)	進砂百分比 (%)	進砂速率 $g/cm^2/day$
S1	N	652	7.16	16.30	S2	N	1,155	9.02	28.88
	NE	1,225	13.45	30.63		NE	1,793	14.00	44.83
	E	1,583	17.39	39.58		E	1,783	13.92	44.58
	SE	948	10.41	23.70		SE	1,841	14.38	46.03
	S	425	4.67	10.63		S	1,675	13.08	41.88
	SW	1,015	11.15	25.38		SW	1,595	12.46	39.88
	W	1,837	20.18	45.93		W	1,363	10.64	34.08
	NW	1,420	15.60	35.50		NW	1,601	12.50	40.03
S3	N	1,568	10.64	39.20	S4	N	635	10.03	15.88
	NE	2,018	13.70	50.45		NE	488	7.71	12.20
	E	1,845	12.53	46.13		E	1,048	16.56	26.20
	SE	1,834	12.45	45.85		SE	1,012	15.99	25.30
	S	1,959	13.30	48.98		S	505	7.98	12.63
	SW	2,148	14.58	53.70		SW	399	6.30	9.98
	W	1,865	12.66	46.63		W	940	14.85	23.50
	NW	1,493	10.14	37.33		NW	1,303	20.58	32.58
S5	N	1,182	13.50	29.55					
	NE	1,648	18.83	41.20					
	E	898	10.26	22.45					
	SE	401	4.58	10.03					
	S	863	9.86	21.58					
	SW	1,720	19.65	43.00					
	W	1,381	15.78	34.53					
	NW	660	7.54	16.50					

調查時間：99 年 11 月 05 日 09:00 至 11 月 06 日 10:00，約計 25 小時。

表 2.15-4 本季（99 年第 4 季）運動底質輸砂主要來向及最大淨輸砂方向和速率一覽表

點位	進砂速率範圍 ($g/cm^2/day$)	主要輸砂來向	最大淨輸砂方向	最大淨輸砂速率 ($g/cm^2/day$)	說明
S1	10.63~45.93	W,E	SE	11.80	垂直岸線運動趨勢，往東南離岸方向推移
S2	28.88~46.03	SE,NE,E	N	13.0	往外海方向運動趨勢，漂砂往北推移
S3	37.33~53.70	SW,NE	N	9.78	垂直岸線運動趨勢，漂砂往北推
S4	9.98~32.58	NW	SE	7.28	垂直岸線運動趨勢，漂砂往東南推移
S5	10.03~43.00	NE,SW	E	12.08	垂直岸線運動趨勢，漂砂往東推移

調查時間：99 年 11 月 05 日 09:00 至 11 月 06 日 10:00，約計 25 小時。

表 2.15-5 本季（99 年第 4 季）海流儀實測統計資料表

流 向	流速（CM/S）百分比（%）					累計百分比
	0-10cm/s	10-20 cm/s	20-30 cm/s	30-400 cm/s	>40 cm/s	
N	3.39%	1.56%	0.00%	0.00%	0.00%	4.95%
NNE	2.12%	0.42%	0.00%	0.00%	0.00%	2.54%
NE	1.56%	0.00%	0.00%	0.00%	0.00%	1.56%
ENE	0.85%	0.00%	0.00%	0.00%	0.00%	0.85%
E	3.82%	0.57%	0.00%	0.00%	0.00%	4.39%
ESE	8.06%	4.24%	0.14%	0.00%	0.00%	12.44%
SE	3.11%	0.71%	0.00%	0.00%	0.00%	3.82%
SSE	0.85%	0.00%	0.00%	0.00%	0.00%	0.85%
S	0.42%	0.00%	0.00%	0.00%	0.00%	0.42%
SSW	0.14%	0.00%	0.00%	0.00%	0.00%	0.14%
SW	0.57%	0.00%	0.00%	0.00%	0.00%	0.57%
WSW	0.14%	0.00%	0.00%	0.00%	0.00%	0.14%
W	0.57%	0.14%	0.00%	0.00%	0.00%	0.71%
WNW	5.94%	8.63%	0.00%	0.00%	0.00%	14.57%
NW	19.80%	16.55%	0.00%	0.00%	0.00%	36.35%
NNW	10.33%	5.37%	0.00%	0.00%	0.00%	15.70%
累計百分比	61.67%	38.19%	0.14%	0.00%	0.00%	100.00%

調查時間：99 年 11 月 05 日 09:00 至 11 月 6 日 10:00，約計 25 小時。

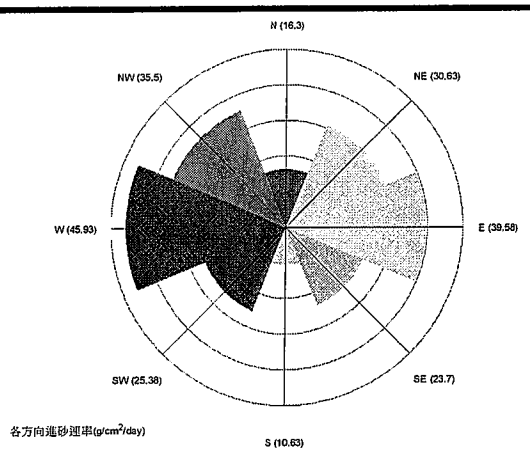

S1測站各方向進砂速率雷達圖

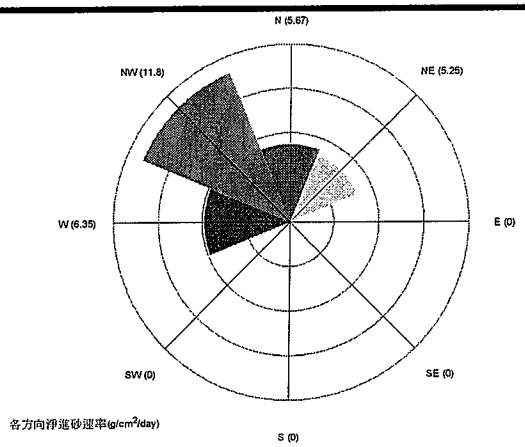

S1測站各方向淨進砂速率雷達圖

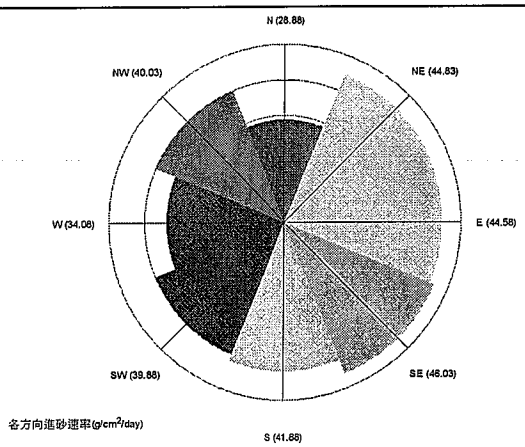

S2測站各方向進砂速率雷達圖

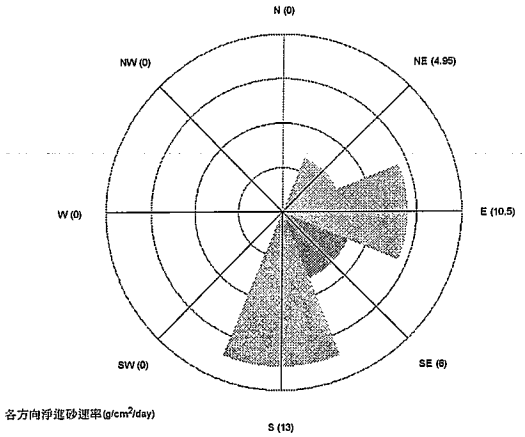

S2 測站各方向淨進砂速率雷達圖

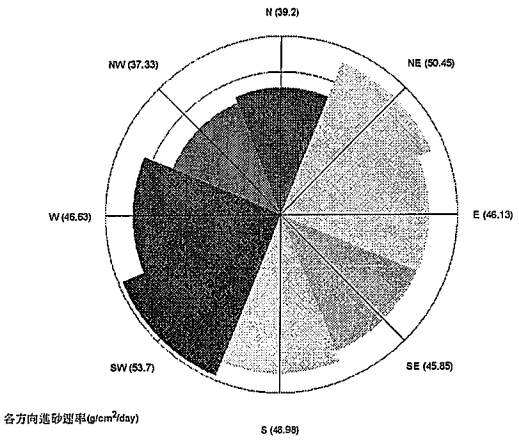

S3測站各方向進砂速率雷達圖

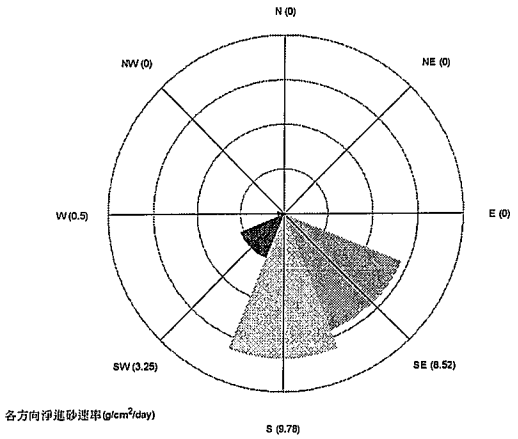

S3測站各方向淨進砂速率雷達圖

圖2.15-1 本季（99年第4季）各測站各方向進砂速率及淨進砂速率雷達圖

017-13\reports\99-4\F2.15.PPT

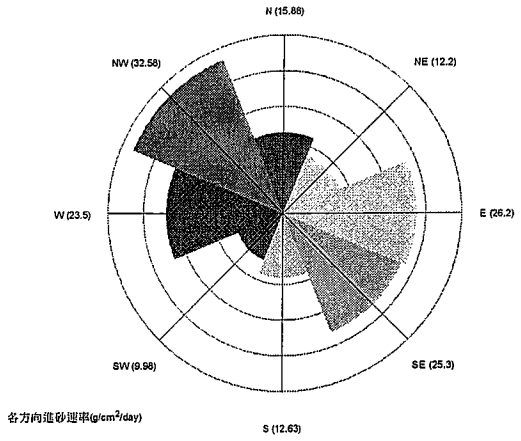

S4測站各方向進砂速率雷達圖

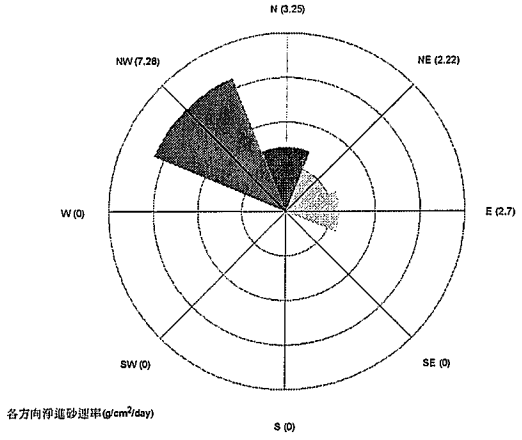

S4測站各方向淨進砂速率雷達圖

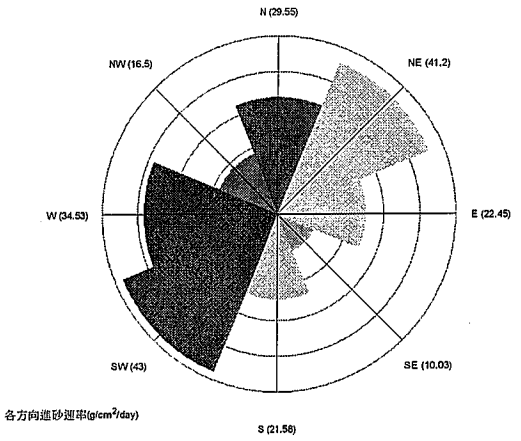

S5測站各方向進砂速率雷達圖

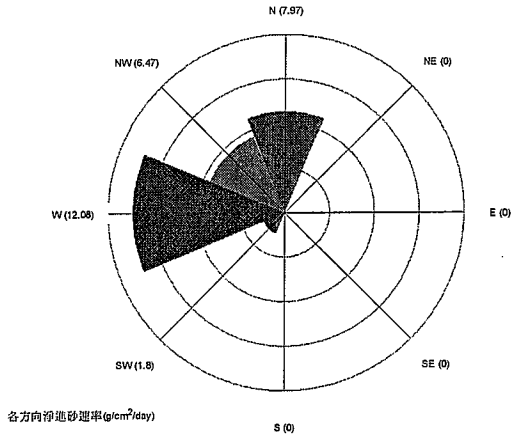

S5 測站各方向淨進砂速率雷達圖

圖2.15-1 本季（99年第4季）各測站各方向進砂速率及淨進砂速率雷達圖(續)

017-13\reports\99-4\F2.15.PPT

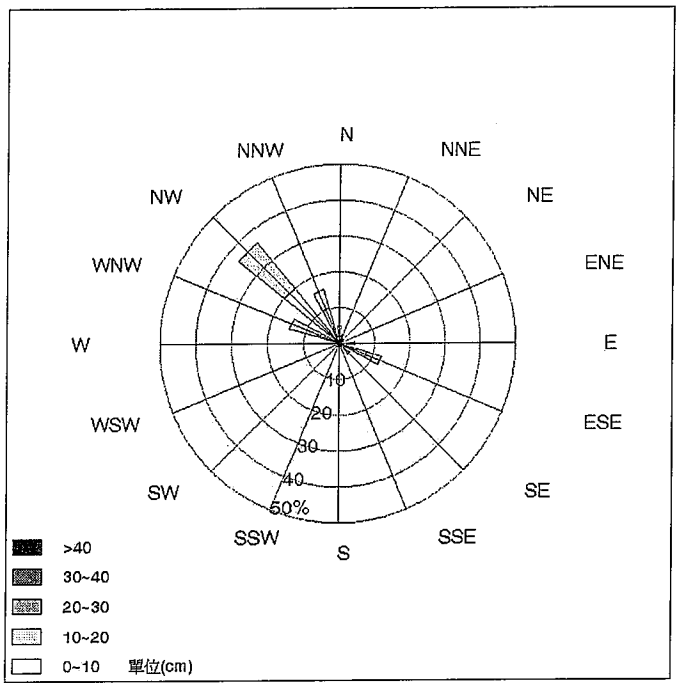

圖2.15-2 本季（99年第4季）海流儀實測流速流向玫瑰圖

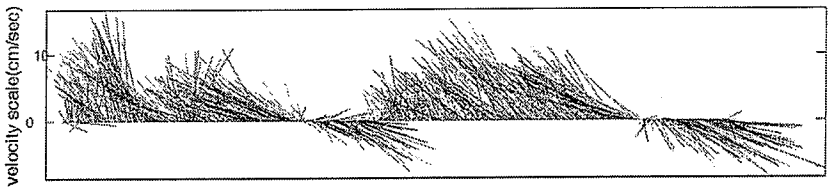

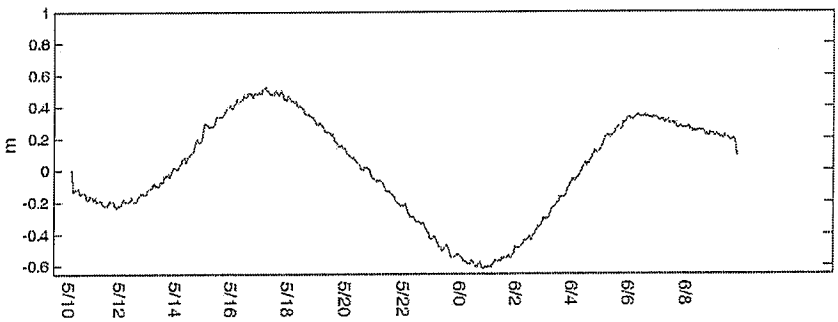

圖2.15-3 本季（99年第4季）流速流向棍棒圖潮汐水位變化圖

海岸地形調查

台灣電力公司

核能四廠發電工程施工期間環境監測

99年第4季監測報告

2.16 海岸地形

為進一步掌握核四附近鹽寮灣海域之沙灘變化，自 92 年第 1 季起除原計畫每年 2 次的陸域地形及海域地形調查外，另增加陸上地形調查頻率（增為每季 1 次）及沙灘定樁觀測。陸上地形調查範圍以低潮線往內陸 200 公尺為範圍，未達 200 公尺處則以台 2 線為最遠之邊界；測量方法以全球衛星定位系統之 RTK 模式進行，垂直海岸線方向之測線間距為 100 公尺，於進水口防波堤至鹽寮海濱公園附近地形，垂直海岸線之測線間距則加密至 25 公尺 1 條，測線規劃如圖 2.16-1 所示。

此外極近岸碎波帶部分之水深量測，主要顧慮測量人員與船隻之安全及測量效率等因素，多採用等差方式繪製等深線，惟此區域多為岸線變遷之主要區域，因此為確實掌握本區域之水深變化及更精確表現等深線之趨勢變化，自 93 年第 2 季（93/4）起每半年以無人載具遙控船或小型船隻進行 1 次極近岸水深測量，藉由遙控器及導航系統來控制遙控船來回穿梭於作業水域，由船上數據機將其附掛之聲納儀器所測得之水深值即時回傳至岸上導航系統，並由岸上全測站經緯儀或 GPS 以追蹤遙控船之運行軌跡，並透過傳輸訊號傳輸至導航系統整合資料及電腦即時運算，獲得量測數據之重覆過程進行水深量測作業；小型船隻部分則以測深儀結合 DGPG 定位模式進行測量。量測系統所包含的設備計有：聲納設備、傾角改正系統(目前只針對 Rolling 部份進行修正)、無線傳輸系統、360 度稜鏡(配合陸地上之全站式經緯儀，以達到更高品質的平面控制)與 DGPS 接收器。

至於沙灘定樁觀測，於 96 年 6 月增設鹽寮 1~3 號樁 3 處（位於鹽寮海濱公園內），99 年 3 月於鄰近處再增設鹽寮 4~5 號樁 2 處、舊社 N21 控制點南、北側之 1~2 號樁 2 處、大岩石救生樁、福隆內河大橋第 2 橋墩與福隆南側河道 N49 控制點附近之救生樁 1 處，與原位於鹽寮、大岩石、舊社、福隆四區之定位樁，共計設置 14 處定位樁。各定位樁均進行噴漆丈量比對，並以接近之角度於每次測量時進行攝影，藉以目視每次地貌之大致變化。本季調查時間為 99 年 11 月 4 至 7 日進行，其調查結果說明如下：

1.海域與陸域地形調查結果

本季進行 99 年冬季之海、陸域調查，調查範圍由北而南共依 40 條剖面測線進行測量，其位置如圖 2.16-1 所示；將測區內所測之陸域地形三度空間資料利用 DGM3 地形繪圖軟體繪製測區之等高線及等深線圖，並將所得圖形與澳底至福隆間之數化地形圖相結合。本季 99 年 11 月第 4 季（冬季）地形測量結果之等高線如圖 2.16-2~2.16-4 所示（各區位等深線及各剖面比較圖詳附錄Ⅳ.10），由該圖顯示，於陸域地形方面其等高線大致平行於海岸線，靠近鹽寮區域除貢寮鄉焚化爐及舊社東北方附近之高程較高，達 10~15m 左右，其餘地區高程多在 10m 以下。

與上一季（陸域：99 年 8 月秋季）及上上季（海域：99 年 5 月夏季）調查結果進行比較，大致可分為以下幾區之變化趨勢：

(1)99 年 8 月至 99 年 11 月陸域地形變化

與上一季（99 年 8 月）調查結果比較顯示，從 99 年 8 月秋季至 99 年 11 月冬季之陸域地形變化（如圖 2.16-5 所示，各區位等深線及各面比較圖詳附錄Ⅳ.10），大致可分為以下幾區之變化趨勢：

①澳底漁港至石碇溪以北：地形幾乎無太大之變化。

②核四進水口防波堤至鹽寮海濱公園間：陸域地形高程+5m 與+2m 線差異不大，0m 線則向近岸退縮，最大量約 20m，鹽寮溪河道有刷深情形。

③鹽寮海濱公園以南至大岩石間：陸域地形高程+5m 線在鹽寮溪以南向外海推移，最大量約 8m，大岩石附近較無變化；+2m 線亦向外海推移，最大量約 10m；0m 線則向近岸退縮，以大岩石以北最顯著，最大量約 20m。灘線以上坡降較上季陡峭，灘線以下則較平緩，沙灘面積減縮。

④大岩石以南至福隆海水浴場以北（X-46 附近，詳圖 2.16-1）：大岩石以南至舊社附近陸域地形高程，+5m 線侵淤互現，+2m 線在大岩石附近向外海推移，大岩石礁石區以南大多向外海推移，最大量約 15m；0m 線以向外海推移為主，最大量約 40m；沙灘坡降較上季平緩而灘線以上面積略為減少。

⑤福隆海水浴場與雙溪河口附近：海水浴場北側+5m 與+2m 線向近岸退縮；0m 線北側海岸亦大多向近岸退縮，最大量約 15m，河口附近與沙灘南側 0m 線在沙嘴附近向則向南方推移，最大變化量約 25m，內河大橋以北則向北退縮，最大變化量約 20m；沙灘坡降較上季平緩，面積減少，雙溪沙嘴則向西推移。

(2)99 年 5 月至 99 年 11 月海域地形變化

與上上季（99 年 5 月）調查結果比較顯示，從 99 年 5 月夏季至 99 年 11 月冬季之海域地形變化（如第三章圖 3.1-39 所示，各區位等深線及各剖面比較圖詳附錄Ⅳ.10），大致可分為以下幾區之變化趨勢：

①核四進水口南防波堤至鹽寮海海濱公園間：0m 線向近岸退縮，最大量約 20m；-2m 線礁石區南側向外海推移，最大量約 15m；-5m 現侵淤互現，-10m 線則略向外海推移。

②鹽寮海濱公園以南至 N16 大岩石間：0m 線向近岸退縮，最大量約 15m；-2m 線則向外海推移，最大量約 70m；-5m 線則侵淤互現，大岩石以北則向外海推移，推移距離最大變化量約為 15m；-10m 線則以向外海推移為主，最大量約 10m。

③N16 大岩石以南至 N21 舊社近岸海域地形：0m 線向外海推移，最大量約 60m；-2m 線在大岩石至 N21 間向外海推移，最大量可達 60m，N21 至舊社間則向岸側推移，最大量約 30m；-5m 線均向外海推移，最大量約 100m；-10m 等深線則亦為向外海推移，最大量約 30m。

④N21 舊社以南至 N26 福隆海水浴場以北近岸海域地形：0m 線在 N26 以北向外海推移，最大量約 20m，在 N26 以南與福隆海水浴場附近亦以向外海推移為主，最大量約 30m；-2m 線在 N26 以北向近岸退縮，最大量約 30m；福隆海水浴場附近則侵淤互現，最大變化量約 20m；-5m 線則以向外海推移為主；-10m 線亦向外海推移，最大量約 30m。

⑤N26 以南至福隆海水浴場雙溪河口附近：0m 線沙嘴附近向南往河道方向推移，最大量約 20m；-2m 線則向近岸退縮，最大量約 40m；-5m 線

向外海推移，最大量約 50m；；-10m 線表現亦同，最大量約 30m；雙溪沙嘴 0m 線向西退縮，內河大橋以北 0m 線則向北退縮，最大量約 30m；沙灘面積縮小。

各剖面之變化：於石碇溪以北之剖面圖 X-08 至 X-16 為礁盤地形，其變化並不大;往南於核四進水口防波堤以南至雙溪河口間之地形變化，於鹽寮海濱公園至大岩石附近（剖面 X-21 至 X-32 間）附近，在核四進水口南防波堤至鹽寮海海濱公園間（剖面 X-21 至 X-24），高程在+5m~0m 間 X-23 與 X-24 有侵蝕情形。而鹽寮海濱公園以南至大岩石間（剖面 X-25 至 X-31），剖面 X-28、X-30 與 X-31 高程在+5m~+2m 之間大多呈現淤積現象，+2m~0m 之間得大多為侵蝕之情形。鹽寮海濱公園至大岩石間植被稜線略向外海推移，而植被以下灘面高程較上季有侵蝕情形，沙灘坡降相對較上季陡峭，灘線多向近岸退縮。

大岩石以南至舊社附近（剖面 X-32 至 X-41），在+2m~0m 間 X-32~X-37 多呈現淤積情形，+5m~+2m 間則呈現侵蝕情形，X-38~X-41 間 0m 以上其剖面則呈現侵蝕現象。顯示此段海岸特性表現在 N21 以南與鹽寮海濱公園至大岩石間大致相反，植被稜線亦略向岸測退縮，植被以下灘面高程侵淤互有變化且坡降較上季平緩。舊社以南至 N26 附近（剖面 X-42 至 X-47）之剖面高程表現，大致與 N21 以南至舊社附近相同，+5m~+2m 大致為侵蝕情形，+2m~0m 間則呈現淤積情形，灘面坡降較為平緩。在 N26 以南至福隆海水浴場間沙灘面積與高程較上季略減，南側鄰近雙溪河岸一帶高程變化亦有同樣趨勢。

⑶砂量變化分析

由第三章表 3.1-56 顯示，本季陸域總體積變化較上季（99 年 8 月）約減少 51,205 立方公尺，陸域整體高程平均降低約 24cm，依分區而言，大岩石以北高程下降約 20cm，福隆海水浴場附近高程降低較多，約 26cm。整體而言，本季砂量較上季呈現侵蝕現象，屬受季節氣候影響所致之自然變遷。

整體而言，自去年 98 年 10 月（冬季）至 99 年 11 月冬季（本季）

一年各次所調查的陸域地形整體趨勢，於澳底漁港至石碇溪以北之海岸地形幾乎無太大之變化；而於鹽寮海濱公園至福隆海水浴場以北，陸域砂量於 98/10 芭瑪颱風後，陸域砂量逐漸淤積，近一年整體陸域（A+B 區）砂量增加約 21,779 立方公尺，平均高程增加約 10cm。

2.沙灘定位樁觀測調查結果

本季幾處定位樁觀測結果如表 2.16-1 及照片 2.16-1，自 97 年第 1 季春季起福隆海水浴場之內河大橋第一橋墩已有淤沙，橋頭外灘已趨於穩定；本季（99 年 11 月冬季）內河大橋第 1 橋墩定位線離底床 42cm，與上季相較高程約降低 8cm；內河大橋第 2 橋墩定位線離底床 96cm，與上季相較高程約增加 13cm；雙溪南側河道救生樁定位線離底床 102cm，與上季相較並無明顯差異（僅降低 2cm）。

在鹽寮公園南側大岩石靠近岸邊之 1 號樁線離底床 170cm，較上季約降低 27cm;大岩石靠外海之 3 號樁線離底床 155cm,較上季約降低 75cm；中間之 2 號樁線離底床 179cm，較上季約降低 55cm；另大岩石救生樁定位線離底床 151cm，與上季相較高程約降低 35cm。大岩石附近之內、外灘灘面均降低相當之高程，外灘面坡降較上季平緩，內灘面坡降較上季陡降。

另於鹽寮公園附近沙灘選擇 3 處救生樁，由北而南依序編號為鹽寮 1~3 號樁，本季（99 年 11 月冬季）鹽寮 1 號樁線離灘面 108cm，較上季約降低 11cm,已見基底完全無砂,本季基底之礁岩裸露出沙灘約 100cm，顯示沙灘嚴重流失；鹽寮 2 號樁線離灘面 118cm，均與上季相同；鹽寮 3 號樁線離灘面 131cm，較上季約降低 19cm；另在鹽寮溪以南之 4 號樁線離底床 114cm，與上季相較並無明顯差異（僅降低 1cm）；在鹽寮與大岩石間之 5 號樁線離底床 110cm，較上季約降低 10cm。鹽寮公園一帶沙灘高程較上季降低甚多，沙灘流失較為嚴重。

另於舊社 N21 附近連接沙灘便道之南、北二側，各設置一處救生樁之定位樁，北側為舊社 1 號樁，南側為舊社 2 號樁，舊社 1 號樁線離底床 240cm，較上季約增加 9cm；舊社 2 號樁線離底床 113cm，較上季約降

低 11cm。舊社附近之灘面坡降表現與大岩石附近有相同之趨勢，外灘面坡降較上季平緩，內灘面坡降較上季陡降，平均高程下降。

3.雙溪河口淤砂調查與結果

為進一步掌握雙溪河道之水深變化，除進行原河口剖面水深測量外，於 97 年 6 月夏季開始增加雙溪河龍門吊橋至出海口段之河道水深測量。本季配合海域監測，同步進行雙溪河道水深測量。

本季福隆沙灘及雙溪河道之地形監測結果詳圖 2.16-6，地形與上季等深線比較如圖 2.16-7，而與去年同季（冬季，98/10）之等深線比較則參照第三章圖 3.1-43，侵淤量色階圖比較如圖 3.1-47 所示。與 99 年 8 月（秋季）相較，福隆海水浴場靠外海與雙溪河道一帶灘面呈現侵蝕之情形，但沙灘中間高程則較無變化；與 99 年 5 月（夏季）相較，福隆海水浴場靠外海與雙溪河沙嘴附近灘面呈現淤積之情形，但河道北側與灘面則呈現侵蝕之情形；與 98 年 10 月（冬季）相較，河道內有淤積情形，而沙灘灘面則呈現侵蝕情形。本季與 99 年 5 月（夏季）相較，砂量體積減少約 24,692 立方公尺，該區高程平均降低約 11cm，除鄰近河道沙嘴附近為淤積外，大多呈現侵蝕或侵淤互現之情形；河口附近灘線變化詳第三章圖 3.1-48 所示。由測量結果顯示，受季風浪之作用，漂砂有淤積在雙溪河北岸處之趨勢，而雙溪之逕流量會逐漸將於河道內之淤砂逐漸帶至出海口外海，本季與 99 年 8 月（秋季）相較河口沙嘴向西推移約 80m，河口退潮後之河道寬度較上季為寬，本季河道出海口於最低潮時之寬度約為 100m，惟就長期趨勢而言，福隆海水浴場東側沙洲自 97 年 9 月颱風後變化已較趨於穩定，雙溪河道之出海口自 95 年 1 月監測以來，除於秋季因颱風作用較夏季往北與往西或西南退縮外，福隆沙洲範圍目前已呈現動態平衡狀態，在季節性季風作用下，河口沙嘴呈現東北-西南向之推移，變化不大。內河大橋之橋頭漲潮時均在水線以上，目前沙洲已呈現較穩定之情形。

本季雙溪河道水深測量結果，由下游至上游方向以剖面變化進行分析：

(1)雙溪出海口附近剖面 X-50：本季因沙嘴有往西與南方推移趨勢，河道出海口寬度增加，出海口附近河道北岸淤積情形明顯，河道深度變淺淤積約 180cm，寬度縮減。

(2)內河大橋以東剖面 X-49：與剖面 X-50 表現相同，河道北岸淤積情形明顯，河道深度變淺淤積約 50cm，寬度縮減。

(3)內河大橋以西剖面 X-48：與前述剖面 X-49 表現大致相反，河道北岸侵蝕情形明顯，河道寬度向北推移，深度與寬度均有所增加。

(4)內河大橋上游剖面 X-51：河道南岸大致呈現淤積之情形，最大量約 30cm，河岸北岸則略為刷深，最大刷深量約為 50cm。

(5)內河大橋上游剖面 X-52：河道大致呈現淤積之情形，最大量約 30cm。

雙溪河道水深剖面變化顯現內河大橋以西上游河道段與出海口附近，河道有淤積之趨勢，內河大橋附近河道段，因沙嘴向西退縮，河道向北推移，而在河道北岸產生侵蝕，有刷深之情形。

表 2.16-1 本季（99 年第 4 季）各定位樁沙灘高度紀錄

單位：公分

定位樁位置	記錄高度[1]			定位樁位置	記錄高度[1]		
	上季 (99/08)	本季 (99/11)	高度變化[2]		上季 (99/08)	本季 (99/11)	高度變化[2]
1.福隆內河大橋第 1 橋墩	34	42	-8	8.大岩石 2 號樁	124	179	-55
2.福隆內河大橋第 2 橋墩	109	96	13	9. 大岩石 3 號樁	80	155	-75
3.福隆南側河道救生樁	100	102	-2	10. 鹽寮 1 號樁	97	108	-11
4.舊社 1 號樁(北側)	249	240	9	11. 鹽寮 2 號樁	118	118	0
5. 舊社 2 號樁(南側)	102	113	-11	12. 鹽寮 3 號樁	112	131	-19
6. 大岩石救生樁	116	151	-35	13. 鹽寮 4 號樁	115	114	1
7.大岩石 1 號樁	143	170	-27	14. 鹽寮 5 號樁	100	110	-10

註：1.記錄高度表示灘線至定位樁最低標示刻度之距離。

2.高度變化表示該季與上一季間之灘線高度變化，"＋"表示淤積，"－"表示刷深。

3.定位樁調查原共設有 12 個定位樁，但因內河大橋第 3 橋墩、第 5 橋墩本季調查時標記處位於水面下，N21 電線標及原 N16 救生圈定位樁因外圍堆置沙包，另鹽寮公園南側之定位樁於 93/12 調查時發現已損毀，故原此 5 處定位樁因皆無監測資料，由以下新設點位取代之。

4.99 年第 1 季（99/3）新增福隆內河大橋第 2 橋墩、福隆南測河道救生樁、舊社 1 號樁(北側)、舊社 1 號樁(南側)、大岩石救生樁、鹽寮 4 號樁、鹽寮 5 號樁等 7 處定位樁。

5.定位樁歷次記錄高度及侵淤變化詳表 3.1-57。

6. 鹽寮 1 號樁見底 1.08m，鹽寮 2 號樁見底 1.18m，鹽寮 3 號樁見底 1.31m；大岩石 1 號樁見底 2m。

7. 舊社 1 號樁(北側)於 99/8 有人為將砂往植被推移堆積之情形。

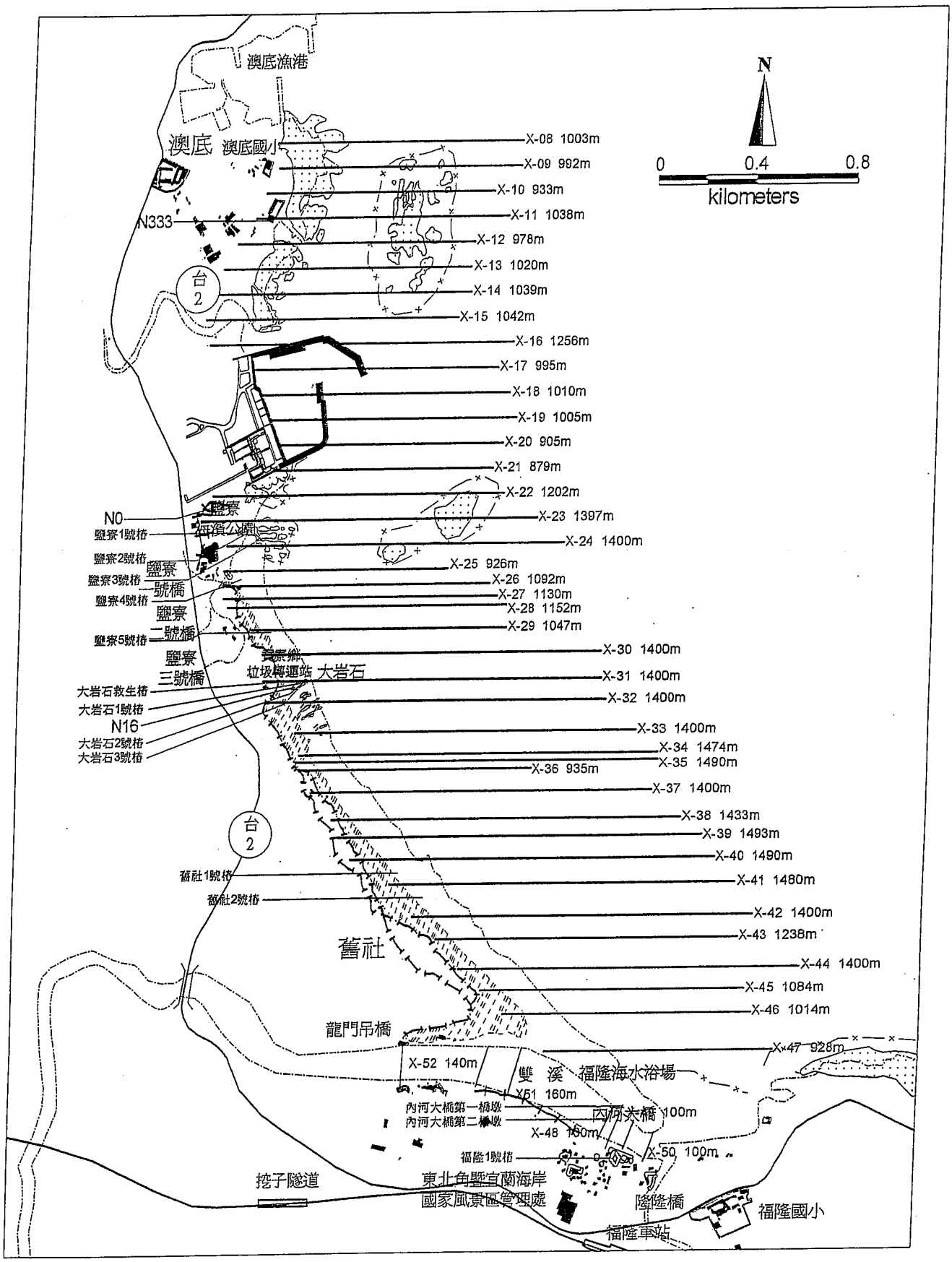

註：1. X08~X47 為海岸剖面調查線，X48~X52 為雙溪剖面調查線。

2. N333、N0、N16、台電 N02、核四 N0 為陸上控制點。

圖 2.16-1 核四附近海岸地形陸上控制點及剖面相對位置示意圖

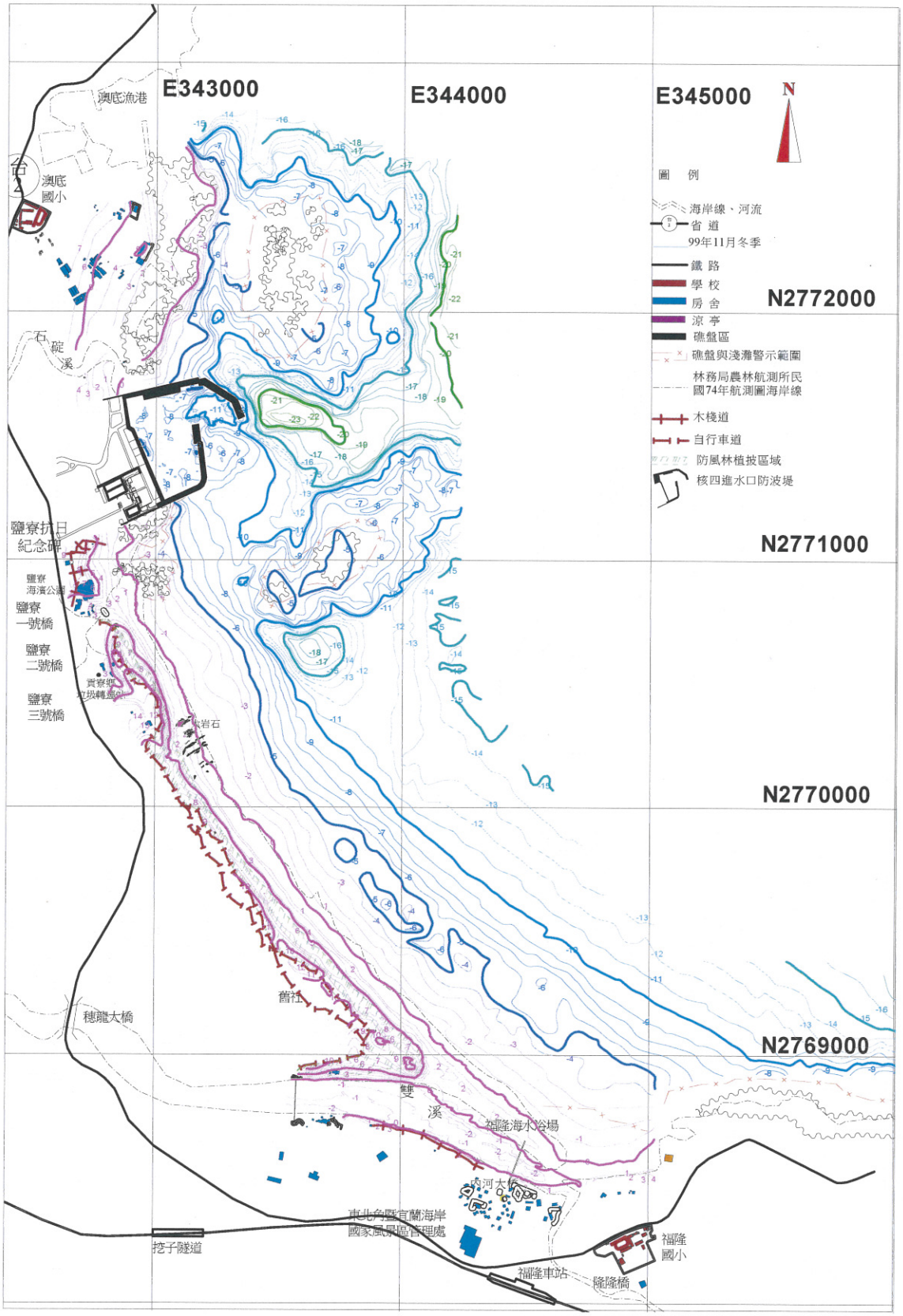

圖 2.16-2 核四施工環境監測海岸地形 99 年 11 月（冬季）海岸地形監測結果

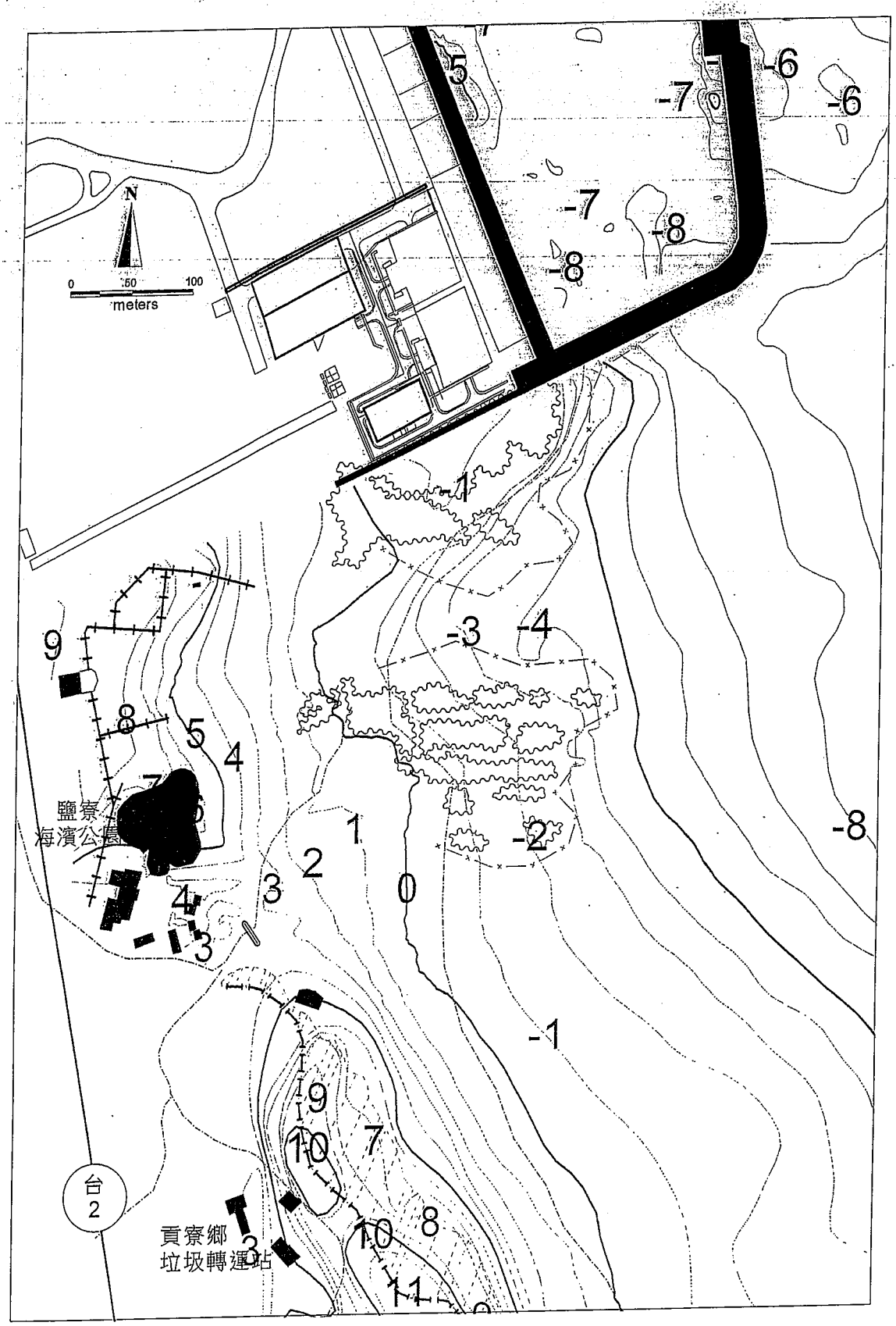

圖 2.16-3 鹽寮公園附近 99 年 11 月（冬季）海岸地形監測結果

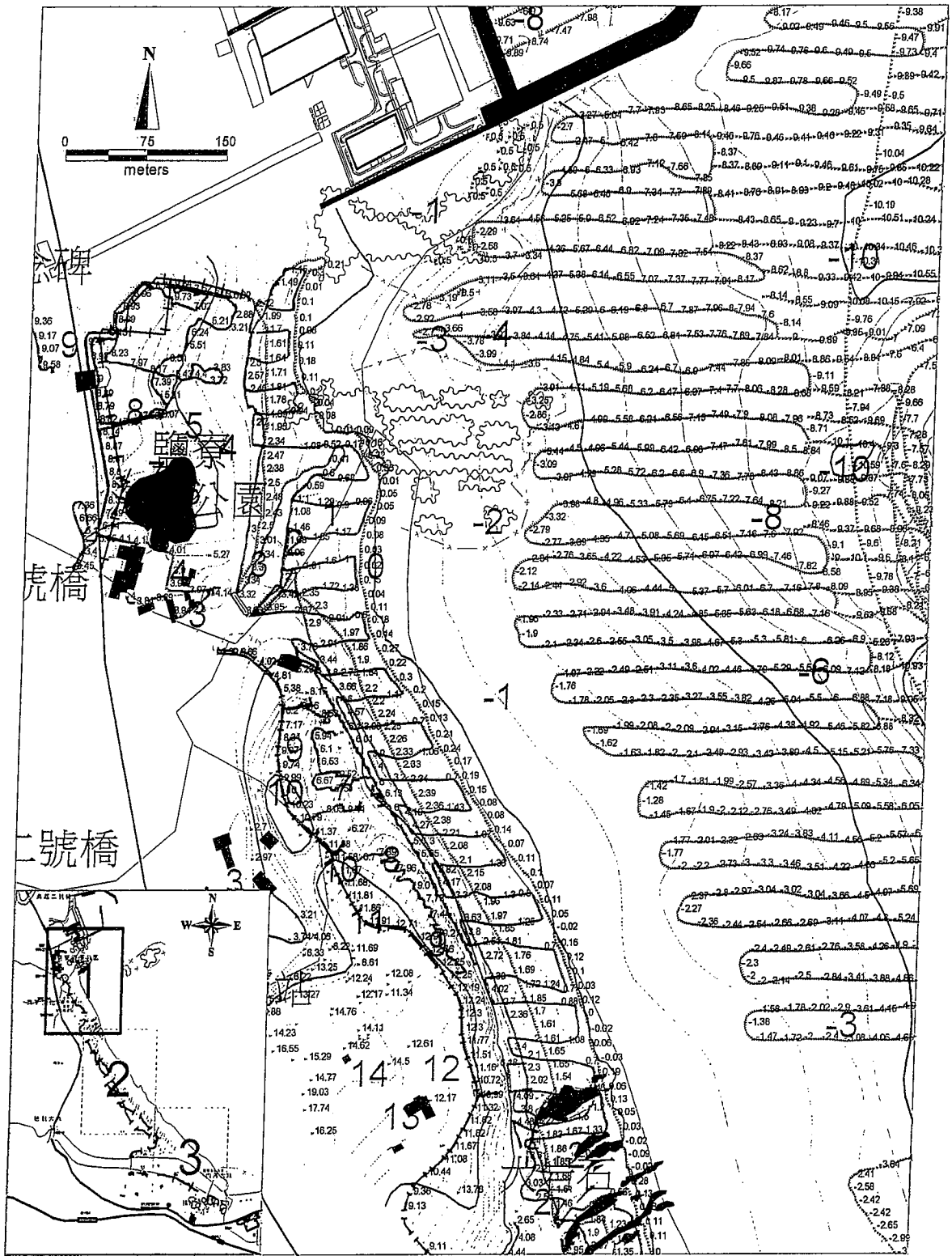

圖 2.16-4 海岸地形 99 年 11 月(冬季)海岸地形監測路徑

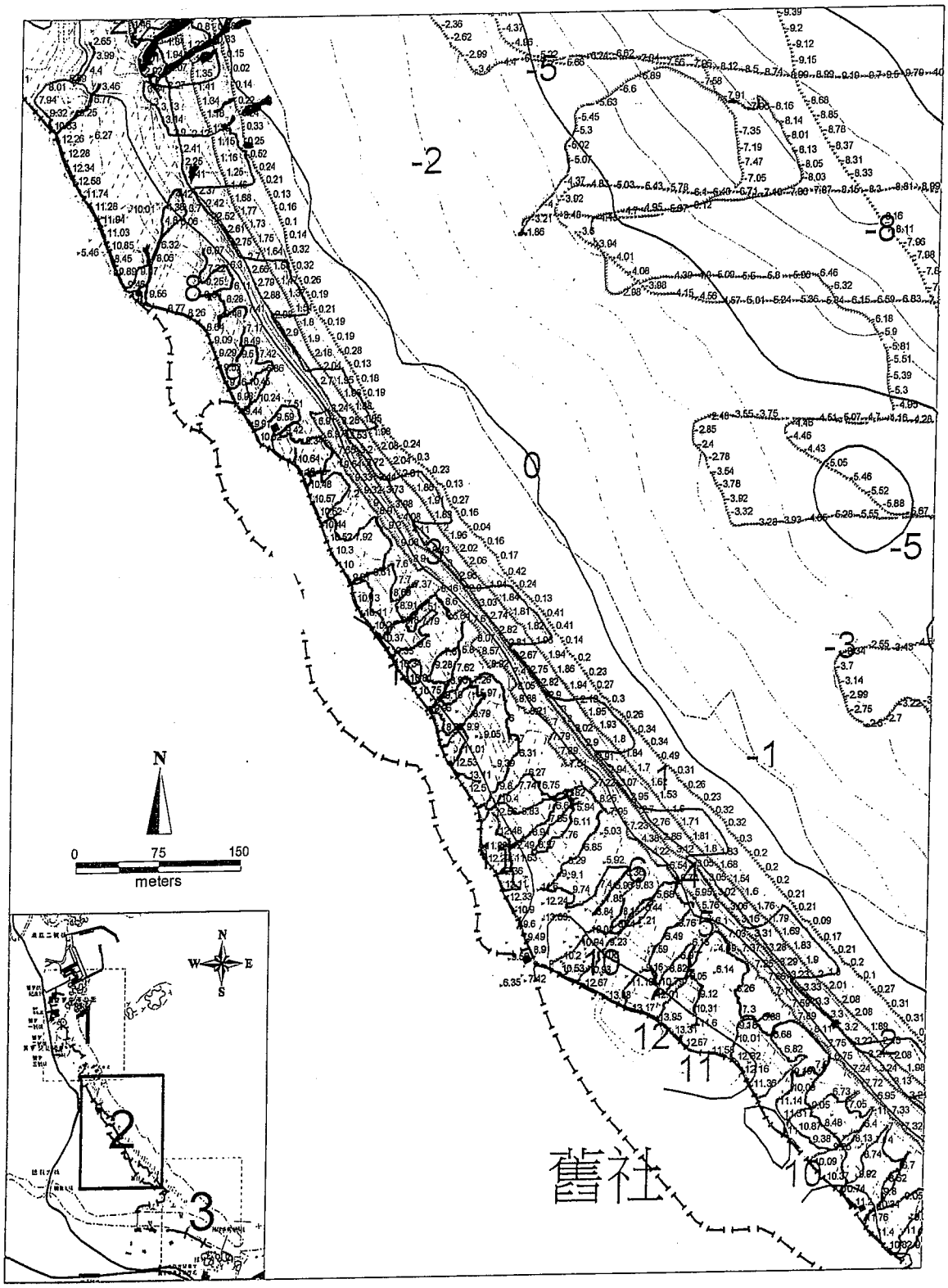

圖 2.16-4 海岸地形 99 年 11 月(冬季)海岸地形監測路徑(續 1)

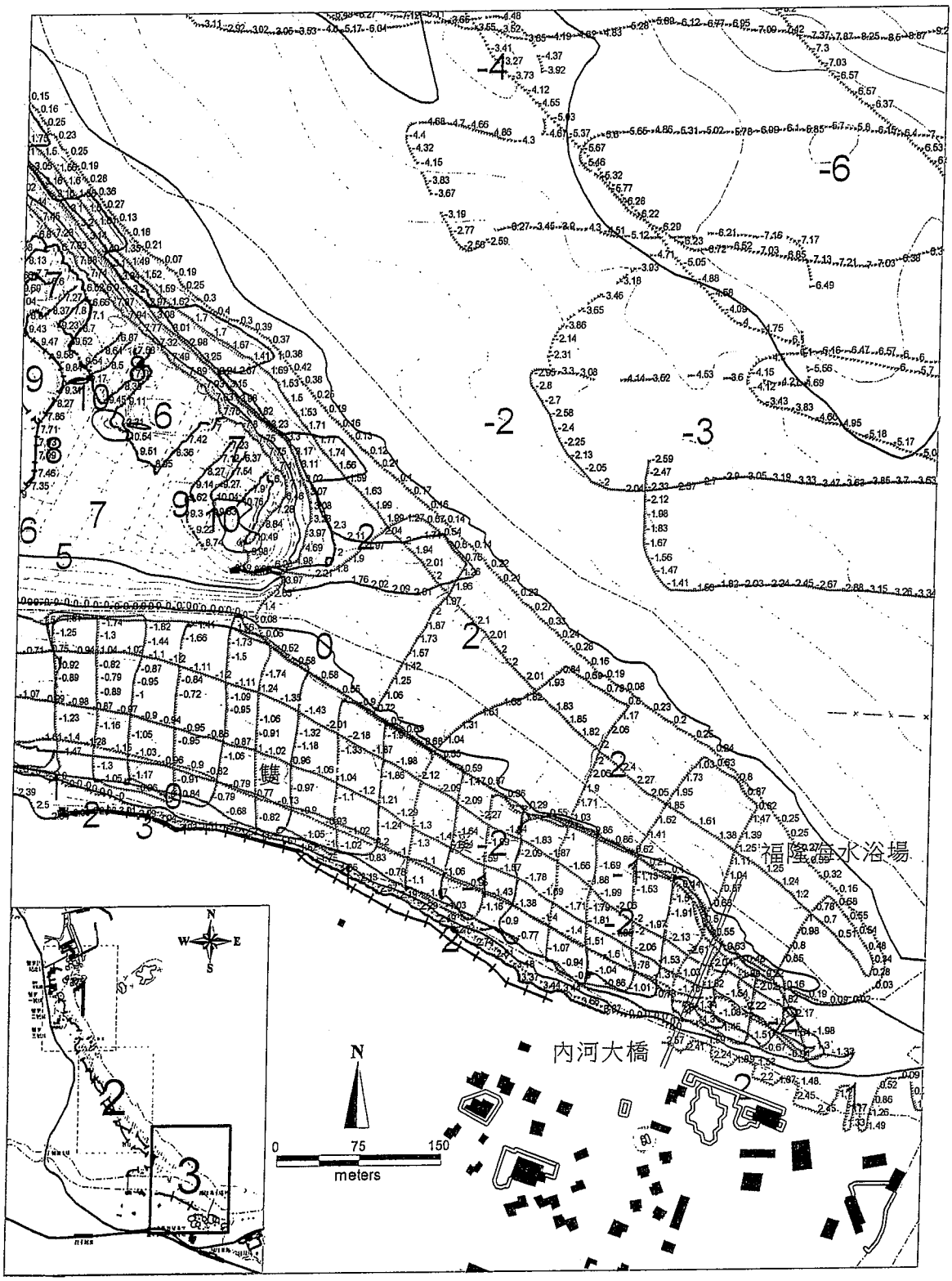

圖 2.16-4 海岸地形 99 年 11 月(冬季)海岸地形監測路徑(續 2)

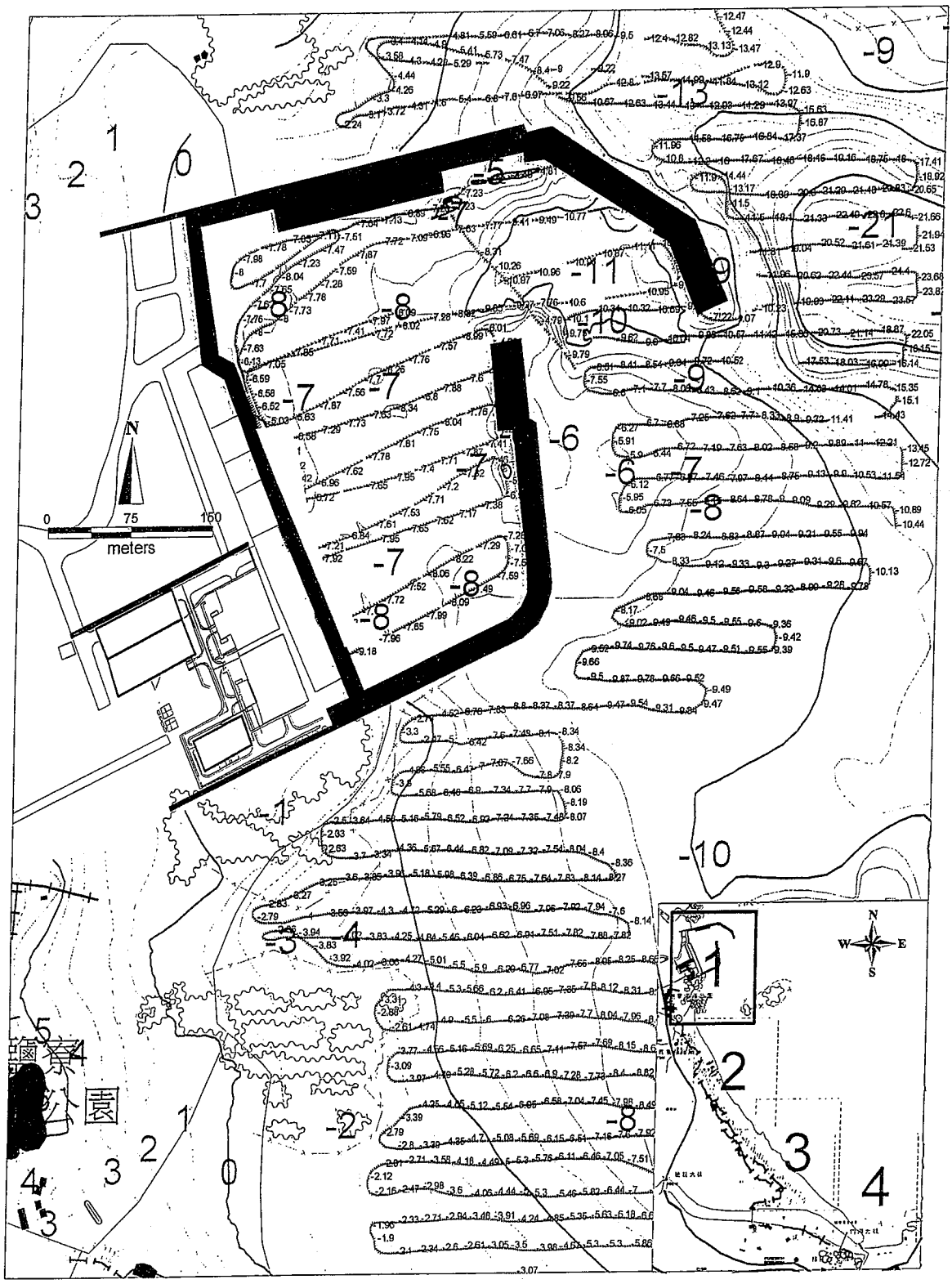

圖 2.16-4 海岸地形 99 年 11 月(冬季)海岸地形監測路徑(續 3)

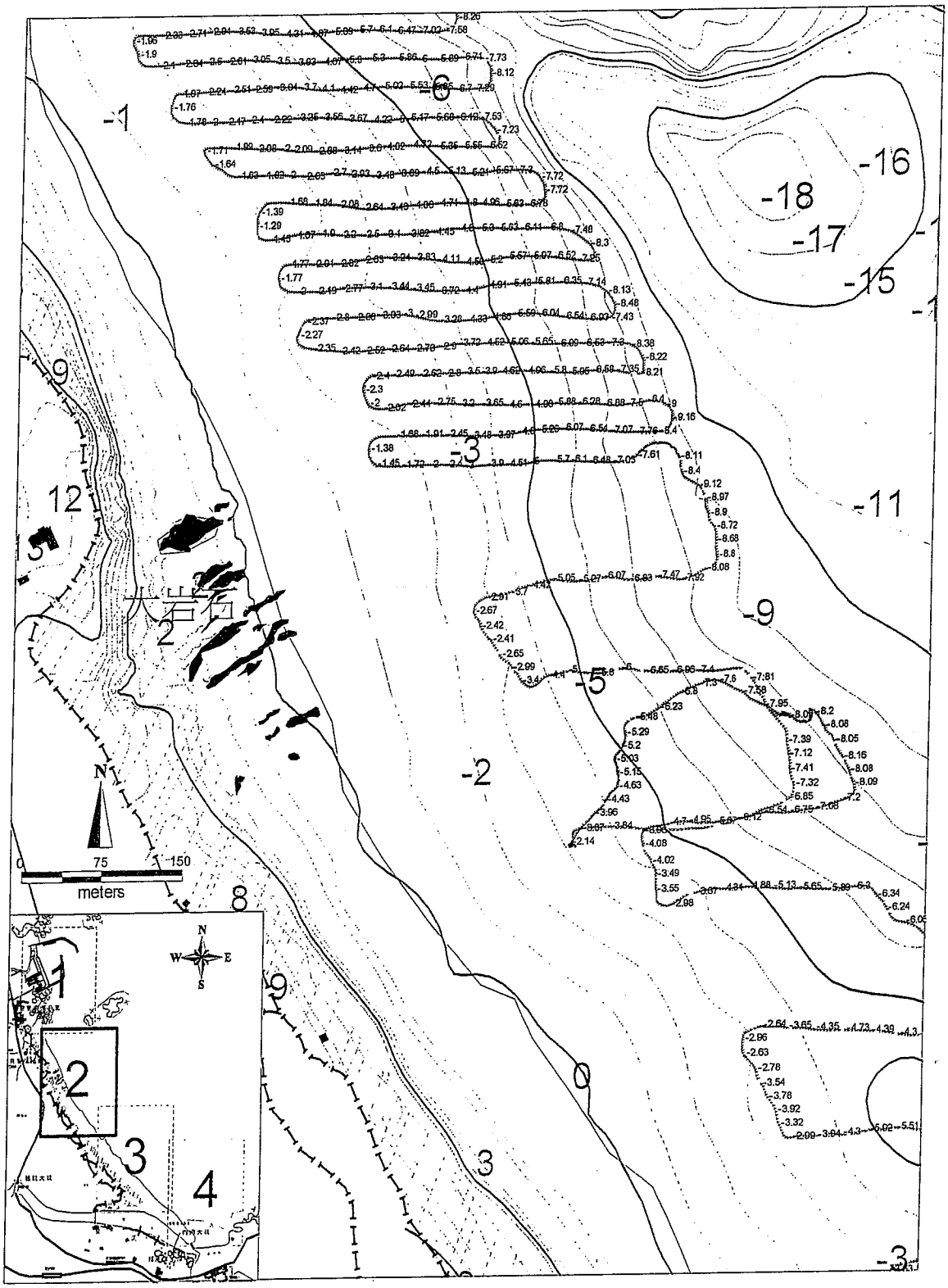

圖 2.16-4 海岸地形 99 年 11 月(冬季)海岸地形監測路徑(續 4)

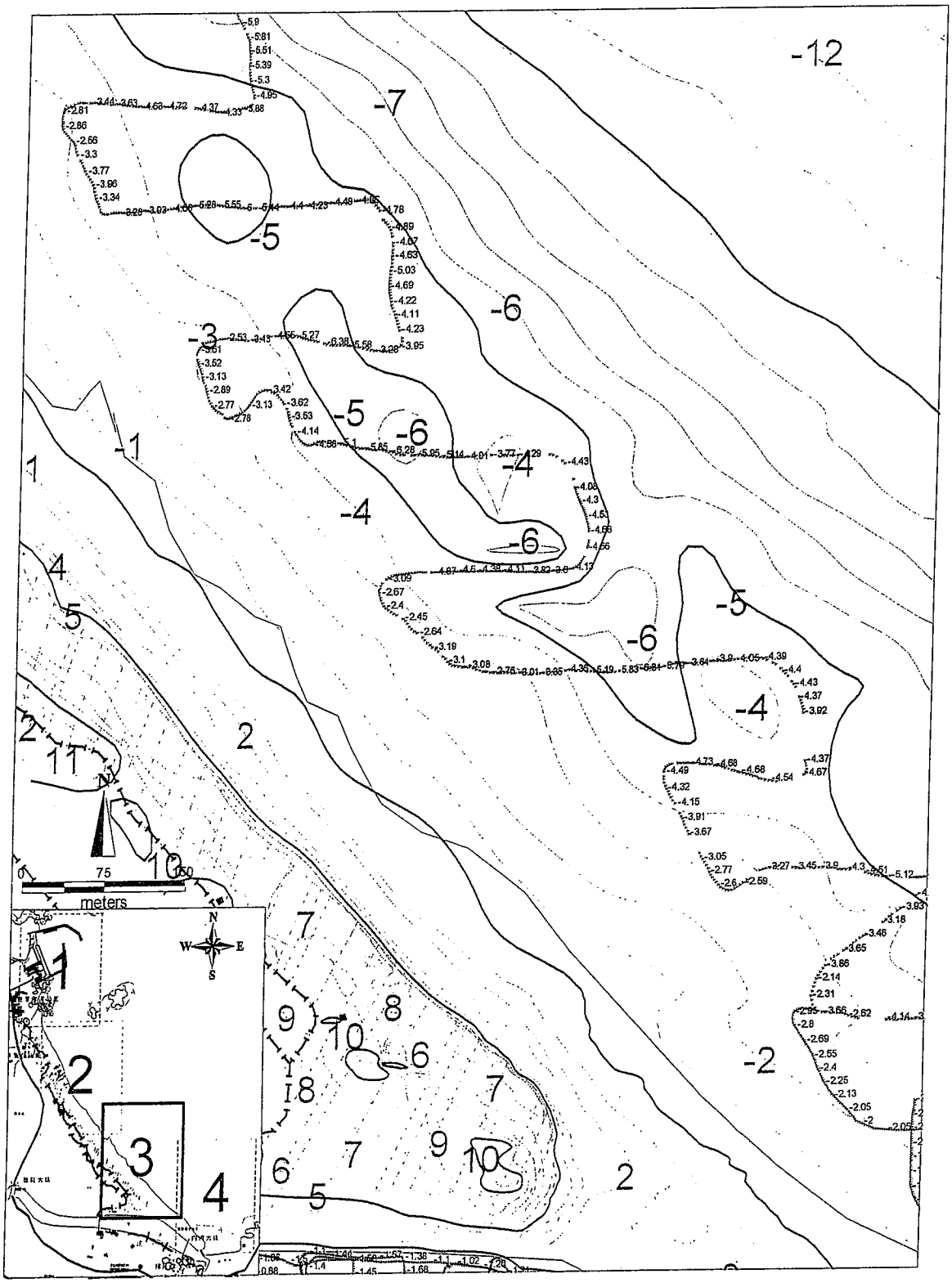

圖 2.16-4 海岸地形 99 年 11 月(冬季)海岸地形監測路徑(續 5)

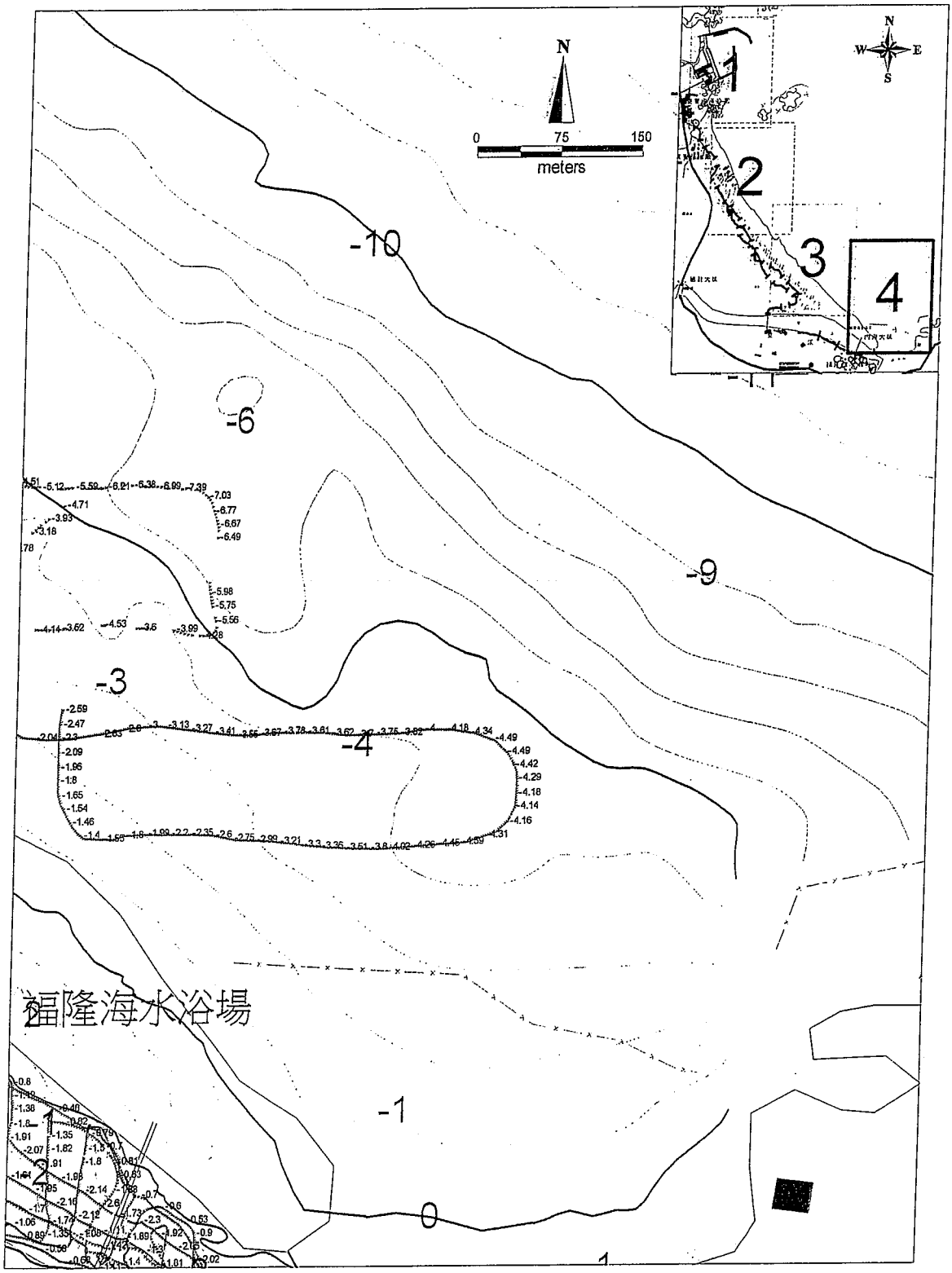

圖 2.16-4 海岸地形 99 年 11 月(冬季)海岸地形監測路徑(續 6)

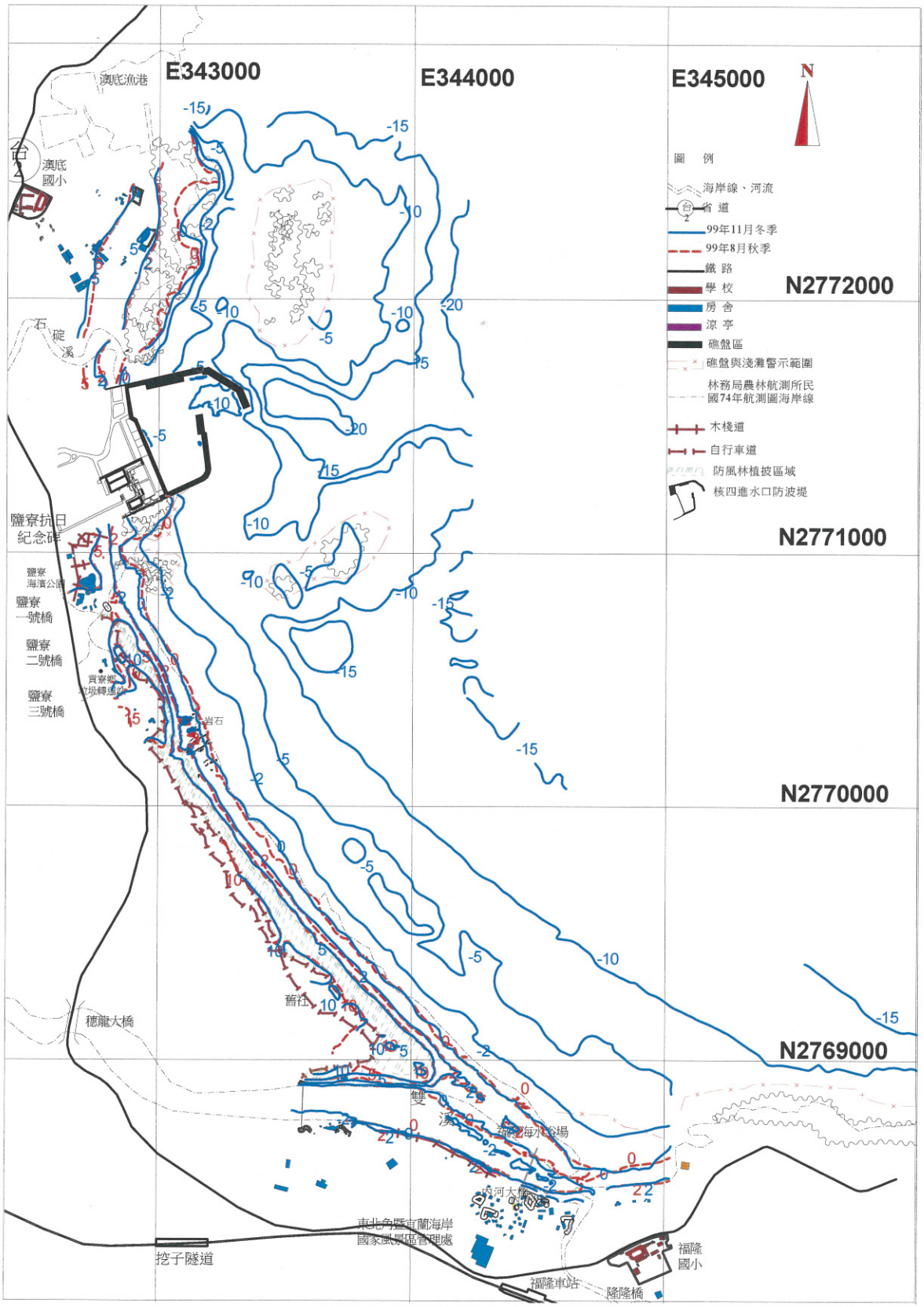

圖 2.16-5 核四施工環境監測海岸地形 99 年 11 月（冬季）與 99 年 8 月（秋季）監測結果比較

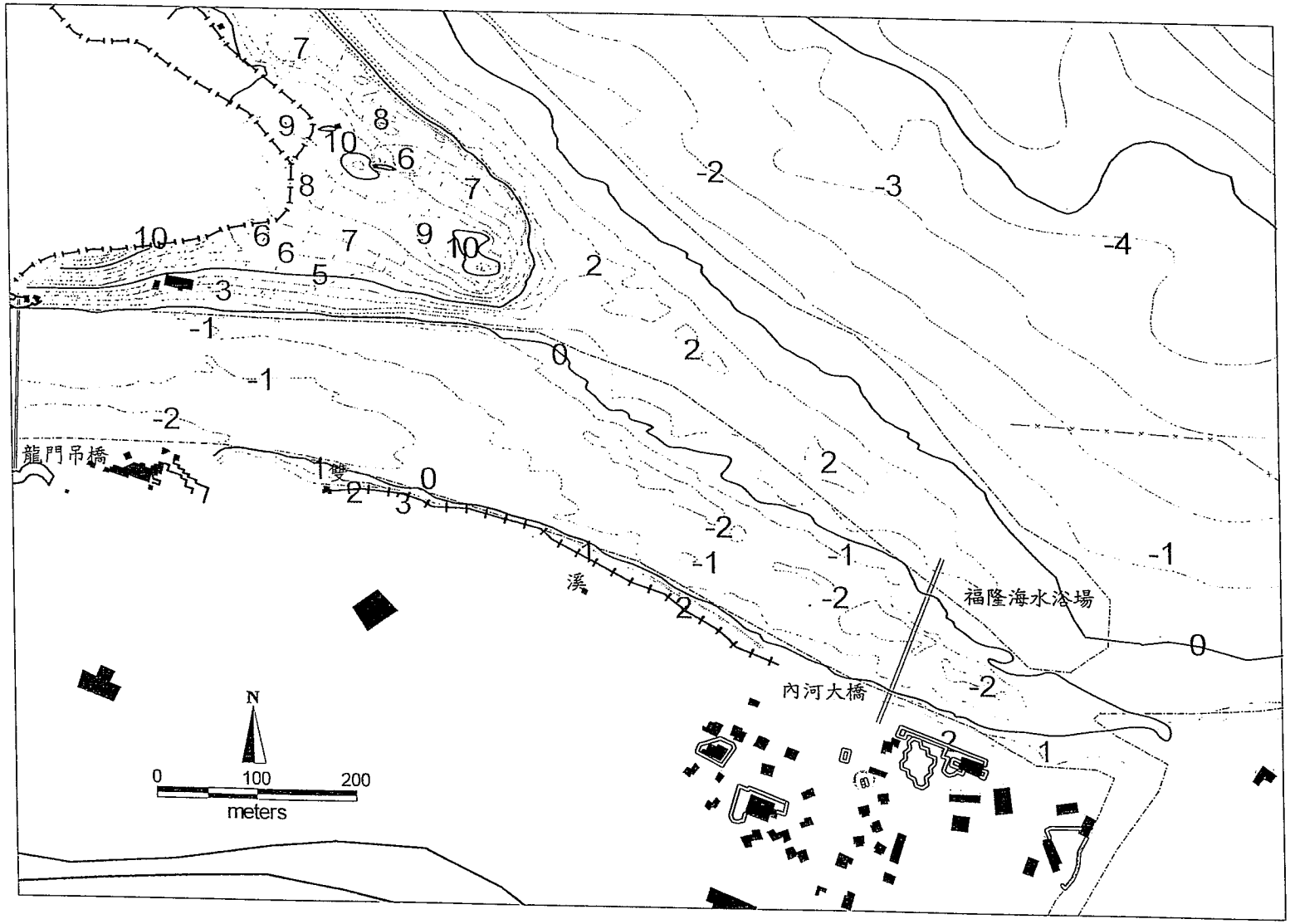

圖 2.16-6 福隆沙灘與雙溪河道 99 年 11 月（冬季）海岸地形監測結果

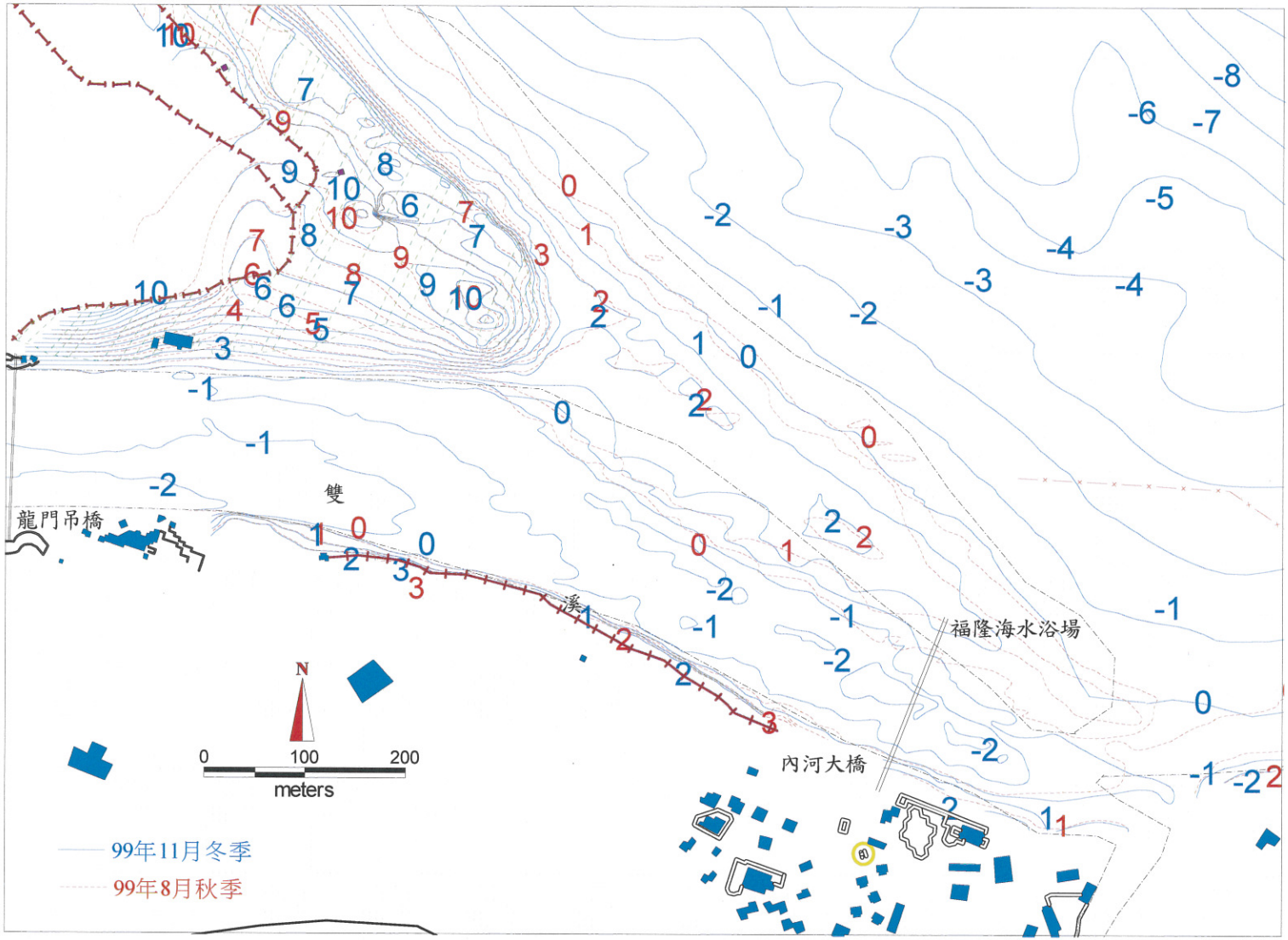

圖 2.16-7 福隆沙灘與雙溪河道 99 年 11 月（冬季）與 99 年 8 月（秋季）海岸地形監測結果

內河大橋第 1 橋墩，99 年第 3 季（99.08.18）

內河大橋第 1 橋墩，99 年第 4 季（99.11.5）

內河大橋第 2 橋墩，99 年第 3 季（99.08.18）

內河大橋第 2 橋墩，99 年第 4 季（99.11.5）

福隆南側河道救生樁，99 年第 3 季（99.08.18）

福隆南側河道救生樁，99 年第 4 季（99.11.5）

大岩石 1 號樁，99 年第 3 季（99.08.18）

大岩石 1 號樁，99 年第 4 季（99.11.5）

照片 2.16-1　定位樁觀測情形

大岩石 2 號樁，99 年第 3 季（99.08.18）

大岩石 2 號樁，99 年第 4 季（99.11.5）



大岩石 3 號樁，靠外海 99 年第 3 季（99.08.18）

大岩石 3 號樁，靠外海 99 年第 4 季（99.11.5）

大岩石救生樁，99 年第 3 季（99.08.18）

大岩石救生樁，99 年第 4 季（99.11.5）

舊社 1 號樁(北側)，99 年第 3 季（99.08.18）



舊社 1 號樁(北側)，99 年第 4 季（99.11.5）

照片 2.16-1　定位樁觀測情形（續 1）

舊社 2 號樁(南側)，99 年第 3 季（99.08.18）

舊社 2 號樁(南側)，99 年第 4 季（99.11.5）

鹽寮 1 號樁，99 年第 3 季（99.08.18）

鹽寮 1 號樁，99 年第 4 季（99.11.5）



鹽寮 2 號樁，99 年第 3 季（99.08.18）

鹽寮 2 號樁，99 年第 4 季（99.11.5）

鹽寮 3 號樁，99 年第 3 季（99.08.18）

鹽寮 3 號樁，99 年第 4 季（99.11.5）

照片 2.16-1　定位樁觀測情形（續 2）

■ 鹽寮 4 號樁，99 年第 3 季（99.08.18）

■ 鹽寮 4 號樁，99 年第 4 季（99.11.5）

■ 鹽寮 5 號樁，99 年第 3 季（99.08.18）

■ 鹽寮 5 號樁，99 年第 4 季（99.11.5）

註：99 年第 1 季（99/3）新增福隆內河大橋第 2 橋墩、福隆南測河道救生樁、舊社 1 號樁(北側)、舊社 1 號樁(南側)、大岩石救生樁、鹽寮 4 號樁、鹽寮 5 號樁等 7 處定位樁。

照片 2.16-1　定位樁觀測情形（續 3）

檢討與建議 3

台灣電力公司

核能四廠發電工程施工期間環境監測

99年第4季監測報告

第三章　檢討與建議

3.1 監測結果檢討與因應對策

3.1.1 監測結果綜合檢討分析

1.氣象觀測

(1)風向與風速

在盛行風向方面，本季（10~12月）以北北東風、東北風及北風為主，與歷年同期及去年同期相較，差異不大。

在風速方面，本季低塔風速介於2.3~5.6m/sec之間，高塔風速介於3.7~7.1m/sec之間，與歷年同期相較變化不大（詳表2.1-1）。

(2)氣溫、露點溫度、相對濕度及雨量

本季（10~12月）觀測之平均氣溫（詳表2.1-2）介於16.3~24.2℃之間，本季之平均氣溫與去年同期（16.9~23.7℃）及歷年同期（17.6~23.7℃）測值相近；本季月平均露點溫度（詳表2.1-3）介於12.6~21.5℃之間，其測值與去年同期（12.9~20.8℃）及歷年同期（14.7~20.9℃）測值相近。本季之平均相對濕度介於79.7~85.3%之間，其測值與去年同期（77.8~85.1%）及歷年同期（77.9~85.1%）測值相近（詳表2.1-4）；本季各月雨量累計分別為505.0mm、414.0mm及180.0mm。

(3)大氣穩定度（以垂直溫差推算）

綜合本季低塔和高塔垂直溫差之觀測結果，10~12月份之氣象塔均以D級（中性）及E級（微穩定）之分佈機率最高，與去年同期及歷年同期之分佈狀況相近。

2.空氣品質監測

為瞭解貢寮地區歷年空氣品質變化狀況，並建立長期空氣品質資料，茲整理本監測工作歷年之監測結果，其資料日期為84年1月至99年9月，分別列如表3.1-1~表3.1-10及圖3.1-1~圖3.1-2所示，並分析如後。

(1)總懸浮微粒（TSP）

各測站歷年之總懸浮微粒監測結果詳表3.1-1，本季月平均測值介於18~120 μg/m^3，本季各測站24小時（最大值）測值介於20~198 μg/m^{3}之間，上述最高值分別發生在12月份貢寮焚化廠入口旁民宅測站。歷年各測站24小時測值介於 10~368 μg/m^{3}之間，共計有10次超出空氣品質總懸浮微粒24小時值標準，主要因測站附近房舍裝修、道路施工及台2省道道路揚塵影響，其發生時間及原因分別如下：

①福隆海水浴場測站：84 年 6 月 26 日及 85 年 9 月 22 日，因附近裝修和道路施工造成揚塵達 368μg/m^3 及 304μg/m^3。

②貢寮焚化廠入口旁民宅測站：84 年 3 月份因屋主整理廢五金及 88 年 5 月份受台 2 省道道路揚塵影響分別達 286μg/m^3 及 254μg/m^3。

③龍門測站：98 年 4 月 25 日受沙塵暴影響達 271μg/m^3，依據環保署所公佈之資訊，該次大陸沙塵暴影響時間為 98/4/25~98/4/27。

④澳底測站：98 年 4 月 25 日受沙塵暴影響達 291μg/m^3，依據環保署所公佈之資訊，該次大陸沙塵暴影響時間為 98/4/25~98/4/27。

⑤石碇宮測站：98 年 4 月 25 日 16:00~26 日 16:00 受沙塵暴影響達 262μg/m^3，依據環保署所公佈之資訊，該次大陸沙塵暴影響時間為 98/4/25~98/4/27。

⑥龍門測站：99 年 3 月 21 日受沙塵暴影響達 754μg/m^3，依據環保署所公佈之資訊，該次大陸沙塵暴影響時間為 99/3/21~99/3/23。

⑦澳底測站：99 年 3 月 21 日受沙塵暴影響達 748μg/m^3，依據環保署所公佈之資訊，該次大陸沙塵暴影響時間為 99/3/21~99/3/23。

⑧龍門測站：99 年 4 月 29 日受沙塵暴影響達 312μg/m^3，依據環保署所公佈之資訊，該次大陸沙塵暴影響時間為 99/4/28~99/4/29。

其餘均未超過空氣品質標準總懸浮微粒24小時值250μg/m^{3}之規定，顯示本區域之空氣品質總懸浮微粒尚稱良好。各測站之間，以石碇宮測站之平均測值最高，其次貢寮焚化廠入口旁之民宅為測站，而以貢寮國小測站平均測值最低，各測站歷年測值除受測站附近之道路施工及台2省道之道路揚塵影響測值有偏高外，其餘季節性變化並不明顯。有關各月總懸浮微粒平均值變化趨勢如圖3.1-1所示。

(2)懸浮微粒（PM_{10}）

自88年5月起台灣電力公司於龍門及澳底各設置空氣品質連續監測站始進行懸浮微粒（PM_{10}）監測，其監測結果詳表3.1-2及圖3.1-2，本季懸浮微粒月平均測值介於51.2~76.2μg/m^3，與去年同期（54.6~88.8μg/m^3）及上季（34.4~45.2μg/m^3）差異不大，且在歷年（9.2~223.6 μg/m^3）範圍內。

歷次共計有35天次懸浮微粒日平均值最大值超出空氣品質標準125μg/m^{3}之法規值，其發生時間及原因分別如下：

①龍門站：

A. 89 年 12 月最大日平均值為 132.1μg/m^3，監測當時適值核四暫停施工期間，故龍門站超出標準情形非屬核四工程影響。

B. 93 年 2 月最大日平均值為 128.3μg/m^3（93/2/15），依據環保署所公佈之資訊，該次大陸沙塵暴影響時間為 93/2/12~93/2/19，影響最嚴重之時間為 93/2/15~93/2/16，而本計畫之連續測站龍門站 93/2/15 及 93/2/16 之 PM_{10} 分別為 128 及 73μg/m^3，93/2/17 之後便降至 35μg/m^3 以下，TSP 亦呈相同趨勢，於 93/2/15 及 93/2/16 分別為 171.3μg/m^3 及 103.6μg/m^3，93/2/17 之後便降至 55μg/m^3 以下；而此現象亦出現於其他人工測站，如川島養殖池及貢寮焚化廠入口旁之民宅 2 測站於 93/2/15 之 TSP 測值分別為 85μg/m^3 及 198μg/m^3，之後即降至 23~37μg/m^3 及 75~109μg/m^3，差值在數十μg/m^3 以上。再由環保署網站查詢可知萬里及汐止 2 測站於 93/2/15

之 PM_{10} 分別為 134.5μg/m^3 及 127.6μg/m^3 亦可佐證，此現象明顯受到大陸沙塵暴影響。

C.95 年 3 月 19、29 日最大日平均值分別為 223.6μg/m^3 及 134.8μg/m^3，由環保署網站查詢（依據環保署所公佈之資訊，大陸沙塵暴影響時間為 95/3/19~20），萬里及汐止 2 測站於 95 年 3 月份之 PM_{10} 最大值分別為 268μg/m^3 及 365μg/m^3，其可反應 3 月 19 日測值偏高，主要受大陸沙塵暴影響，而 3 月 29 日之測值偏高之原因，研判受環境背景影響。

D.95 年 4 月 3 日最大日平均值為 191.2μg/m^3，由環保署網站查詢，萬里及汐止 2 測站於 4/3 PM_{10} 測值分別為 105μg/m^3 及 142μg/m^3，均有偏高之情形，由該測站所在位置（位於核四廠區東南側）及當日盛行風向（南南東風）研判，非核四施工工程影響。

E.96 年 1 月 28 日最大日平均值為 125.6μg/m^3，由環保署網站查詢，萬里、汐止及基隆等 3 測站於 1/28 之 PM_{10} 小時最大值分別為 234μg/ m^3、200μg/m^3 及 191μg/ m^3，均有偏高之情形，主要受大陸沙塵暴影響。

F.96 年 12 月 30 日最大日平均值為 145.5μg/m^3，由環保署網站查詢，萬里、汐止等 2 測站於 12/30 之 PM_{10} 小時最大值分別為 139~219μg/ m^3，均有偏高之情形，主要受大陸沙塵暴影響。

G.97 年 3 月 3 日最大日平均值為 137.1μg/m^3，由環保署網站查詢，萬里、汐止等 2 測站於 3/3 之 PM_{10} 小時最大值分別為 137μg/m^3、144μg/m^3，均有偏高之情形，主要受大陸沙塵暴影響。

H.98 年 4 月 21、25 日最大日平均值分別為 133.7μg/m^3 及 262.2μg/m^3，與環保署汐止、基隆及萬里測站 4/21 之懸浮微粒測值（分別為 110μg/m^3、95μg/m^3 及 116μg/m^3）及 4/25 之懸浮微粒測值（分別為 263μg/m^3、242μg/m^3 及 300μg/m^3）比對顯示，該二日測值均有一致升高之趨勢，其中 4/25~4/27 更為環保署發佈大陸沙塵暴影響時間，顯示當日測值應為整體空氣品質環境不良影響。

I. 98 年 10 月 8 日最大日平均值分別為 126.0μg/m^3，與環保署萬里測站 10/8 之懸浮微粒日平均值 172.5μg/m^3 比對顯示，該日測值均有一致升高之趨勢，顯示當日測值應為整體空氣品質環境不良影響。

J. 98 年 12 月 31 日最大日平均值分別為 139.3μg/m^3，與環保署萬里測站 12/31 之懸浮微粒日平均值 150.3μg/m^3、汐止 12/31 之懸浮微粒日平均值 112.3μg/m^3 比對顯示，該日測值均有一致升高之趨勢，其中台灣地區受中國大陸華北 12/24 沙塵暴影響，於 12/26 起空氣品質不良，顯示當日測值應受其整體環境背景影響。

K. 99 年 1 月 29 日最大日平均值分別為 134.4g/m^3，與澳底連續監測站 1/29 日平均值為 119.9μg/m^3，亦有一致偏高趨勢，且比對環保署萬里測站 1/29 懸浮微粒測值顯示，萬里測站當日日平均值雖符合空氣品質標準，但為 99/1 各日中最高值，且當日各時段多有高於 100μg/m^3 情形（小時最大值為 138μg/m^3），顯示 1/29 測值應受其整體環境背景影響。

L. 99 年 4 月 29 日最大日平均值分別為 203.0μg/m^3，主要係受中國大陸華北 4/28 之沙塵暴影響（環保署公告沙塵暴影響時間為 4/28~4/29），且比對環保署萬里測站 4/29 懸浮微粒測值顯示，萬里測站當日之日平均值為 163.3μg/m^3，顯示整體環境背景不佳係受大陸沙塵暴影響。

M. 99 年 12 月 3 日及 99 年 12 月 4 日最大日平均值分別為 147.4μg/m^3 及 138.6μg/m^3，主要係受中國大陸華北 12/3 之沙塵暴影響（環保署公告沙塵暴影響時間為 12/2~12/4），且比對環保署萬里測站 12/3、12/4 懸浮微粒日平均值 148.6μg/m^3、110.6μg/m^3 以及汐止測站 12/3、12/4 懸浮微粒日平均值 123.6μg/m^3、113.1μg/m^3，顯示整體環境背景不佳係受大陸沙塵暴影響。

②澳底站：

A.90 年 5 月（2 天次）、91 年 2 月、93 年 4 月之最大日平均值分別

為 155.7μg/m^3、125.3μg/m^3 及 129.2μg/m^3，因澳底站係設置於澳底國小內，依監測當時之風向（90 年 5 月為北北西及西南西風，91 年 2 月為東南東風，93 年 4 月為南南東風）研判，應受台 2 省道交通揚塵及海邊風沙所影響。

B.95 年 3 月 19、29 日最大日平均值分別為 220.0μg/m^3 及 138.2μg/m^3，再由環保署網站查詢（依據環保署所公佈之資訊，該次大陸沙塵暴影響時間為 95/3/19~20）可知萬里及汐止 2 測站於 95 年 3 月份之 PM_{10} 最大值分別為 268μg/m^3 及 365μg/m^3 亦可佐證，此現象明顯受到大陸沙塵暴影響。

C.95 年 4 月 3 日最大日平均值為 133.7μg/m^3，由環保署網站查詢，萬里及汐止 2 測站於 4/3 PM_{10} 測值分別為 105μg/m^3 及 142μg/m^3，均有偏高之情形，由該測站所在位置（位於核四廠區東南側）及當日盛行風向（南南東風）研判，非核四施工工程影響。

D. 96 年 1 月 28 日最大日平均值為 127.8μg/m^3，由環保署網站查詢，萬里、汐止及基隆等 3 測站於 1/28 之 PM_{10} 小時最大值分別為 234μg/ m^3、200μg/m^3 及 191μg/ m^3，均有偏高之情形，主要受大陸沙塵暴影響。

E.96 年 12 月 30 日最大日平均值為 149.4μg/m^3，由環保署網站查詢，萬里、汐止等 2 測站於 12/30 之 PM_{10} 小時最大值分別為 139~219μg/ m^3，均有偏高之情形，主要受大陸沙塵暴影響。

F.97 年 3 月 3 日最大日平均值為 155.3μg/m^3，由環保署網站查詢，萬里、汐止等 2 測站於 3/3 之 PM_{10} 小時最大值分別為 137μg/m^3、144μg/m^3，主要受大陸沙塵暴影響；至於 3/21 澳底站測值 126.3μg/m^3 超出標準部分，萬里及汐止資料得知 3/20~3/22 萬里及汐止測站之懸浮微粒測值亦偏高，為 89~122μg/m^3，顯示為整體環境懸浮微粒空氣品質惡化所致。

G. 97 年 10 月 24 日最大日平均值為 135.9μg/m^3，經參考環保署 10/24 汐止及萬里測站懸浮微粒測值資料，發現該日測值均有一致升高

之趨勢（詳摘要之摘-2 頁趨勢分析圖），顯示當日測值應受其整體環境背景影響。

H.98 年 3 月 21、23 日最大日平均值分別為 134.1μg/m^3 及 125.1 μg/m^3，與龍門連續監測站及環保署汐止及萬里測站 3/21（分別為 120.1μg/m^3、113μg/m^3 及 115μg/m^3）及 3/23 之懸浮微粒測值（分別為 114.6μg/m^3、90μg/m^3 及 118μg/m^3）比對顯示，該日測值均有一致升高之趨勢，顯示當日測值應受其整體環境背景影響，另因澳底國小進行校舍整建工程，對測值亦有影響。

I.98 年 4 月 21、25 日最大日平均值分別為 151.9μg/m^3 及 279.2μg/m^3，與環保署汐止、基隆及萬里測站 4/21 之懸浮微粒測值（分別為 110μg/m^3、95μg/m^3 及 116μg/m^3）及 4/25 之懸浮微粒測值（分別為 263μg/m^3、242μg/m^3 及 300μg/m^3）比對顯示，該二日測值均有一致升高之趨勢，其中 4/25 更為環保署發佈大陸沙塵暴影響時間，顯示當日測值應為整體空氣品質環境不良影響。

J.98 年 12 月 31 日最大日平均值為 137.4μg/m^3，與環保署萬里測站 12/31 之懸浮微粒日平均值 150.3μg/m^3、汐止 12/31 之懸浮微粒日平均值 112.3μg/m^3 比對顯示，該日測值均有一致升高之趨勢，其中台灣地區受中國大陸華北 12/24 沙塵暴影響，於 12/26 起空氣品質不良，顯示當日測值應受其整體環境背景影響。

K.99 年 4 月 29 日最大日平均值分別為 133.3μg/m^3，主要係受中國大陸華北 4/28 之沙塵暴影響（環保署公告沙塵暴影響時間為 4/28~4/29），且比對環保署萬里測站 4/29 懸浮微粒測值顯示，萬里測站當日之日平均值為 163.3μg/m^3，顯示整體環境背景不佳係受大陸沙塵暴影響。

L. 99 年 12 月 3 日及 99 年 12 月 4 日最大日平均值分別為 140.1μg/m^3 及 148.0μg/m^3，主要係受中國大陸華北 12/3 之沙塵暴影響（環保署公告沙塵暴影響時間為 12/2~12/4），且比對環保署萬里測站 12/3、12/4 懸浮微粒日平均值 148.6μg/m^3、110.6μg/m^3 以及汐止測站 12/3、

12/4 懸浮微粒日平均值 123.6μg/m^3、113.1μg/m^3，顯示整體環境背景不佳係受大陸沙塵暴影響。

⑶氮氧化物

各測站歷年之氮氧化物日平均值最大值詳如表3.1-3，小時平均值最大值則詳如表3.1-4;本季日平均值最大值介於0.006~0.031ppm之間，與去年同期（0.007~0.025ppm）及上季（0.007~0.036ppm）差異不大，且均介於歷年（0.003~0.163ppm）範圍內；本季小時平均值最大值介於0.007~0.117ppm之間（表3.1-4），與去年同期（0.015~0.091ppm）及上季（0.008~0.085ppm）差異不大，且介於歷年（0.003~0.368ppm）範圍內。依各測站歷年資料顯示，日平均值最大值及小時平均值最大值均以貢寮焚化廠入口旁民宅測站之測值為最高，分別發生在85年5月及85年4月，惟各測站歷年測值之季節性變化趨勢穩定。

⑷二氧化氮

各測站歷年之二氧化氮最大日平均值詳如表3.1-5，小時平均值最大值則詳如表3.1-6；本季日平均值最大值介於0.005~0.017ppm之間，與去年同期（0.004~0.018ppm）及上季（0.004~0.020ppm）差異不大，且均介於歷年（0.002~0.075ppm）範圍內；本季小時平均值最大值介於0.006~0.052ppm之間（表3.1-6），與去年同期（0.011~0.051ppm）及上季（0.006~0.039ppm）差異不大，惟均介於歷年（0.004~0.172ppm）範圍內。歷次最高值0.172ppm發生於93年3月福隆海水浴場測站，主因為受鄰近地區燃放鞭炮所致。歷年來小時平均測值均低於空氣品質標準二氧化氮小時平均值0.25ppm之要求，顯示本區域空氣品質二氧化氮之現況良好。

⑸一氧化碳

各測站歷年之一氧化碳小時平均值最大值詳如表3.1-7，本季測值介於0.3~2.6ppm之間，與去年同期（0.40~1.50ppm）及上季0.3~1.3ppm）

測值相較差異不大，且本季測值亦介於歷年（0.14~8.50ppm）範圍內，其最高值8.50ppm係發生於石碇宮測站85年8月之測值（其原因為石碇宮旁有人焚燒紙錢不慎所致），惟歷年測值均未超過空氣品質一氧化碳小時平均值35ppm之規定，此外各測站歷年測值並無特別明顯季節性之變化。

各測站歷年之一氧化碳最大8小時平均值詳如表3.1-8，本季測值介於0.2~0.8ppm之間，其最高值較去年同期（0.31~1.05ppm）及上季（0.2~0.8ppm）差異不大，惟均介於歷年（0.2~3.8ppm）範圍內，歷年最大8小時平均值均未超過空氣品質標準9ppm之規定。各測站間之歷年平均值差異不大，亦無季節性變化。

⑹非甲烷碳氫化合物

各測站歷次之非甲烷碳氫化合物日平均值最大值詳如表3.1-9所示，小時平均值最大值詳如表3.1-10；本季日平均測值最大值介於0.11~0.57 ppm之間，與去年同期（0.13~0.42ppm）及上季（0.15~0.56ppm）差異不大，且本季測值均介於歷年（0.02~2.30ppm）範圍內；本季小時平均測值最大值介於0.15~0.94ppm之間（表3.1-10），本季測值較去年同期（0.19~1.44ppm）及上季（0.17~1.14ppm）測值略低，且本季測值均介於歷年（0.04~4.40ppm）範圍內，其日平均值最大值及小時平均值最大值均以85年8月貢寮國小測站測值較高外，其餘各站歷年監測平均值均不高且相近。

依據歷年監測結果顯示，7處測站之總懸浮微粒（TSP）、氮氧化物（NO_X）、二氧化氮（NO_2）、一氧化碳（CO）及非甲烷碳氫化合物（NMHC）之濃度測值，計有10次總懸浮微粒24小時測值及35天次懸浮微粒日平均值超出法規值，超出空氣品質標準情形多受鄰近其他污染源（如貢寮焚化廠入口旁民宅之廢五金燃燒、台2省道交通量及福隆海水浴場整修工程等）或大陸沙塵暴環境背景影響。整體而言，除上述幾項超出空氣品質標準情形外，核四歷年監測之粒狀污染物（TSP及PM_{10}）多低於環境空氣

品質標準，而NO_2及CO等氣狀污染物濃度亦均遠低於環境空氣品質標準。由於目前核四工區周界均設置有施工圍籬，並於工區確實落實施工車輛洗車及施工作業面灑水作業，減少空氣污染程度。依目前監測結果顯示本地區長期之空氣品質尚屬良好，對廠區周界範圍及鄰近敏感點之空氣品質影響誠屬有限。

3.噪音與振動監測

原自84年7月起於台2省道與102縣道交叉口、貢寮國小及龍門社區活動中心3個測站進行監測，後依原子能委員會核能四廠環境保護監督委員會之建議，目前分別於台2省道與102縣道交叉口、鹽寮海濱公園、福隆街上、102縣道之新社橋及過港部落等5處進行噪音與振動監測，以下就各測站歷年之監測結果做分析。

(1)噪音部份

有關歷年監測工作噪音$L_{早}$、$L_{日}$、$L_{晚}$及$L_{夜}$監測結果整理於表3.1-11至表3.1-15，並繪如圖3.1-3至圖3.1-8所示。惟噪音自99年1月份起依據「噪音管制區劃定作業準則」（一般地區環境音量標準，98年9月4日行政院環境保護署環署空字第0980078181號令發布）及環境音量標準（道路交通噪音環境音量標準，99年1月21日行政院環境保護署環署空字第0990006225D號令修正發布），故監測結果依法規規定修改為$L_{日}$、$L_{晚}$及$L_{夜}$之方式表示。針對省道旁之3處測點分述如后：台2省道與102甲縣道交叉口測站本季非假日及假日測值分別介於68.0~73.3dB(A)及65.7~71.7dB(A)之間，與去年同期（66.2~73.8dB(A)）及上季（67.3~73.3dB(A)）相較差異不大，均介於歷年（63.7~ 83.3dB(A)）範圍內；鹽寮海濱公園測站本季非假日及假日測值分別介於68.7~74.0dB(A)及66.0~72.4dB(A)之間，與去年同期（67.3~75.9dB(A)）及上季（67.6~74.2dB(A)）相較差異不大，均介於歷年（56.3~ 80.2dB(A)）範圍內；福隆街上測站本季非假日及假日測值分別介於70.0~78.8dB(A)及66.6~73.1dB(A)之間，與去年同期（69.5~76.9dB(A)）及上季

（69.4~74.8B(A)）相較差異不大，均皆介於歷年（60.7~79.7dB(A)）範圍內。整體而言，此3個測站因位處省道旁，噪音主要來自往來省道之車輛及假日之遊客嬉戲聲，故歷年測值大多超過環境音量標準。

有關非省道旁之測點共2處，其分述如后：102縣道之新社橋測站本季非假日及假日測值分別介於53.8~64.3dB(A)及54.5~68.9dB(A)之間，其測值與去年同期（52.8~66.6dB(A)）及上季（53.9~66.0dB(A)）差異不大，惟均皆介於歷年（45.7~83.7dB(A)）範圍內；過港部落本季非假日及假日測值分別介於44.4~63.3dB(A)及41.9~51.3dB(A)之間，與去年同期（42.4~55.8dB(A)）及上季（42.5~54.8dB(A)）相較測值較高，其應與鄉公所人員執行鋸樹木作業有關，惟測值均介於歷年（37.4~70.0dB(A)）範圍內。因102縣道之新社橋及過港部落兩測站位於非省道旁，受車流影響較小，且過港部落屬噪音管制區劃定作業準則之一般地區第二類管制區限值，其管制標準較環境音量標準道路交通噪音之標準嚴格，測站音源多來自於社區之居民活動及車輛影響等為主。

整體而言，當地由於屬國家風景特定區，環境噪音標準較嚴格，而當地受台2省道交通、社區活動及地處海邊之海浪、風聲影響，環境背景音量於施工前即多有超出標準情形；本季於核四主體工程最近之鹽寮海濱公園測站監測結果，施工時段（非假日之8：00~12：00、13：00~18：00及19：00~21：00）之Leq值與非施工時段（非假日之12：00~13：00及18：00~19：00）Leq值相較，其噪音增量均在1.1 dB(A)以內，依環保署環境影響評估技術規範之營建工程噪音評估模式技術規範之標準評估（詳前圖2.3-1），其噪音影響程度屬「無影響或可忽略」程度；而鄰近碼頭之過港部落測站監測結果，若扣除鄉公所10、12月之樹木切鋸作業噪音影響，其施工時段之噪音增量反低於非施工時段。

若以假日（不施工）$L_{日}$及非假日（施工）$L_{日}$值比較，本季鹽寮海濱公園非假日（施工）$L_{日}$值與假日（不施工）$L_{日}$值之最大噪音增量為1.8dB(A)，過港部落測站若不考慮10、12月份之樹木切鋸作業噪音影響，

非假日（施工）$L_{日}$值與假日（不施工）$L_{日}$值之噪音增量為1.6dB(A)，由於目前重件碼頭與防波堤工程已完工，其噪音增量大多來自環境背景噪音，核四施工作業之噪音影響尚屬輕微。

(2)振動部份

本季監測工作振動之$L_{v(24小時)}$監測結果，整理於表3.1-16，並繪如圖3.1-11~圖3.1-12所示。本季(30.0dB~48.4dB)與上季(30.0dB~49.2dB)及去年同期（30.0dB~49.2dB）相較，其監測結果差異不大，且均在歷年$L_{v(24小時)}$測值（30.0dB~60.7dB）範圍內。歷次監測結果發現，以省道旁測站（台2省道與102甲縣道交叉口、鹽寮海濱公園、福隆街上）之測值明顯高於非省道旁之測站（102縣道之新社橋、過港部落），其應與受到省道交通運輸車輛之影響有關，尤其以上下班尖峰時段車輛較為頻繁之時段最為顯著。

4.交通流量監測

本季交通流量與歷年同期、上季及歷年監測調查結果整理於表3.1-17，並繪如圖3.1-11及3.1-12所示，綜合其成果，大體而言假日之小客車當量數（P.C.U./日）高於非假日，歷年監測結果均呈一致之情形。茲就調查結果分析如下：

(1)台 2 省道交通量

台2省道旁測站包括：台2省道與102甲縣道交叉口、鹽寮海濱公園及福隆測站，由於測站位屬於東北角海岸國家風景區台2省道上，每逢例假日多有大量遊憩之車潮湧入，易造成車流量增加，本季非假日及假日車流量分別約介於10,495.5~18,015.5P.C.U./日及10,702.0~14,879.5 P.C.U./日之間，與去年同期（非假日：13,196.0~20,938.5P.C.U./日，假日：12,074.0~21,212.0P.C.U./日）及上季（非假日：12,824.5~20,616.0 P.C.U./日，假日：14,102.0~21,757.5P.C.U./日）相較，本季測值有偏低之情形，經查應與

99年10月21日受梅姬颱風影響，造成蘇花公路交通中斷有關。惟本季測值仍介於歷年調查之非假日及假日車流量9,227.0~29,555.0P.C.U./日及9,833.5~35,695.0P.C.U./日之間。歷年於82~86年交通量較高，自87年來則趨於穩定，主要與特種車減少有關，惟台2省道道路服務水準多介於A~C級之間，並未因核四施工或當地活動而有明顯阻塞之情形，故交通衝擊屬可接受範圍內。

(2)非省道交通量

102縣道之新社橋與過港部落2測站因較為偏僻，其車流量少，但假日時有遊客驅車前往草嶺古道或至海邊戲水會行經102縣道或過港部落，故使其2處歷年車流量均呈現假日高於非假日之趨勢。本季102縣道之新社橋與過港部落2測站，本季非假日及假日車流量分別介於65.5~1,918.0P.C.U./日及82.0~3,926.0P.C.U./日之間，與去年同期（非假日：74.0~1,695.0P.C.U./日，假日：85.5~3,608.5P.C.U./日）及上季（非假日：61.0~1,911.5P.C.U./日，假日：75.5~4,129.0P.C.U./日）相較差異不大。自97年8月起假日車潮略有增加之情形，應與當地部分旅遊景點開放，惟與歷年調查非假日及假日車流量均介於17.0~11,442.5P.C.U./日及26.0~27,695.0 P.C.U./日。惟2測站交通服務水準均可維持A級服務水準，交通運輸品質仍屬良好等級。

5.河川水文監測

有關石碇溪與雙溪本季與歷年同期之河川水文監測結果整理於表3.1-18。在河川水位、流量、流速與含砂量方面，本季石碇溪及雙溪河川流量介於0.325~6.786cms及4.907~145.295cms之間；歷年同期石碇溪及雙溪河川流量介於0.029~27.767cms及0.148~486.821cms之間；上季石碇溪及雙溪河川流量介於0.034~5.001cms及0.196~81.726cms之間，本季各測站之測值均介於歷年同期內，但略高於上季之觀測範圍。

6.河川水質監測

(1)河川水質分析

針對河川水質與工程施工較有關之大腸桿菌群、生化需氧量、懸浮固體、溶氧、氨氮及總磷等水質項目，比較其歷年測值變化趨勢如表3.1-19~表3.1-24及圖3.1-13~圖3.1-18所示。

本季溶氧量測值介於1.7~9.0mg/L間，與歷年同期（1.6~11.4mg/L）及上季（4.2~8.4mg/L）相較差異不太，而歷年各測站各測值介於1.2~12.6mg/L間，本季各測值均介於歷年範圍內。

本季生化需氧量測值介（低於偵測極限（ND＜1.0mg/L）~6.4mg/L間），與歷年同期（低於偵測極限（ND＜1.0mg/L）~13.8mg/L間）、上季（低於偵測極限（ND＜1.0mg/L）~14.9mg/L間）及歷年（低於偵測極限（ND＜1.0mg/L）~61.9mg/L間）結果相較，本季測值較低。

本季氨氮測值介於低於偵測極限（ND＜0.01mg/L）~1.84mg/L間。澳底二號橋水質偶有變差且變化較大，主要係因該測站位於石碇溪與台2省道交會處（詳圖1.4-5），部分澳底地區之生活污水沿台2省道收集，於此處排入石碇溪，因此本測站水質受石碇溪流量及澳底生活污水排入影響。若採樣時適逢污水排入，則水質普遍不佳；若無污水排放，則因石碇溪本流及核四廠區匯集之山泉水稀釋作用，水質尚屬良好。且本季測值較歷年同期（介於低於偵測極限（ND＜0.01mg/L）~3.16mg/L間）、上季（低於偵測極限（ND＜0.01mg/L）~2.48mg/L）及歷年（介於低於偵測極限(ND＜0.01mg/L)~18.2mg/L）測值低。

歷年懸浮固體濃度偏高情形多與降雨沖刷河岸泥砂有關，本季各測站懸浮固體測值介於低於偵測極限（ND＜1.0mg/L）~1.5mg/L間，測值均介於歷年同期（介於低於偵測極限（ND＜1.0mg/L）~431mg/L間）內，但因進行河道整治，故本季測值較上季（1.5~29.2mg/L）測值高；若與歷年各測站測值比較，歷年以90年6月澳底二號橋測站懸浮固體物

濃度高達973mg/L最高，惟當日該測站上游測站—澳底二號橋攔水堰上游測值僅11.6mg/L，由於澳底二號橋攔水堰上游測站位於核四廠周界（相關測站位置分佈詳圖2.6-1），其測值代表核四廠出廠之水質狀況，因此該日澳底二號橋測站懸浮固體物偏高情形與核四工程之影響較小。至於支流暗渠上游測站雖多次測值偏高，惟此測站目前尚無廠區排水排入，推測主要為支流上游養殖污水及民生污水排入所致。

至於導電度本季測值介於78.0~304μmho/cm 25℃間，介於歷年同期（介於68.2~8,530μmho/cm 25℃間）、上季（介於104~15,300μmho/cm 25℃間）及在歷年（介於9.6~45,900μmho/cm 25℃）範圍內。

硝酸鹽氮方面，本季測值介於0.03~0.76mg/L間，本季測值均介於與歷年同期（介於低於偵測極限（ND＜0.01mg/L）~3.11mg/L）及上季（0.02~0.55mg/L）間，而歷年測值介於低於偵測極限（ND＜0.01mg/L）~27.8mg/L間，歷年亦普遍有超出環評監測背景值（0.5mg/L）情形，但施工前後則未顯著惡化。

⑵河川水質污染分析

由於目前核四廠區僅生水池工程（96/5復工）位於雙溪集水區，惟其逕流水先經滯洪池後再排入雙溪，且逕流時間長，故對雙溪水質之影響輕微，故以下僅針對石碇溪水質進行污染程度分析。本季石碇溪水質污染程度分析結果，以上游水文站（11、12月）、支流暗渠上游（沼澤區）測站（11、12月）水質較差，屬中度污染，其餘各測站均屬未（稍）受污染程度。石碇溪支流暗渠上游（沼澤區）測站之污染情形較為嚴重，與歷年比較差異不大，由測站相關位置（如前圖2.6-1所示）及污染情形分析，澳底二號橋攔水堰上游測站係出工區之第1個下游測站，由其污染程度與其上游之2股水流：石碇溪廠界及支流暗渠上游（沼澤區）之測值比較顯示，3個測站中以支流暗渠上游（沼澤區）水質最差，而澳底二號橋攔水堰之水質則有較上游工區排水匯入前良

好，顯示澳底二號橋攔水堰雖承受了沼澤區污水，惟受工區內山泉水、工區排水稀釋作用而致濃度降低。

綜合歷年石碇溪河川水質監測結果而言，其溶氧、生化需氧量及氨氮等項目之污染濃度均有偏高情形，中、下游河段有達到中度~嚴重污染程度，主要係因石碇溪流量少、流速低，且沿線為澳底主要住宅區，導致污染量超出河川涵容能力所致。

7.廠區水質監測

(1)廠區排水水質分析

針對工程施工影響較大之測項進行分析，歷年監測結果（表3.1-25~表3.1-27及圖3.1-19~圖3.1-20）顯示，本季pH介於6.2~8.8之間，與歷年同期（6.2~8.5）及上季（7.1~8.2）相較差異不大，而歷年pH測值介於5.0~9.6之間，其88年4月各測站測值有偏低情形，惟後續監測迄今已有所改善。

本季懸浮固體測值介於低於偵測極限（ND<1.0mg/L）~32.8mg/L間，本季以宿舍區排水口10月份超出放流水標準外，其餘各測站均符合放流水標準，與歷年同期（介於低於偵測極限（ND<1.0mg/L）~188.0mg/L）及上季（低於偵測極限（ND<1.0mg/L）~78.8mg/L）相較，本季測值較歷年同期及上季低。

本季生化需氧量各測值介於低於偵測極限值（ND<1.0mg/L）~20.8mg/L間，與歷年同期（低於偵測極限值（ND<1.0mg/L）~17.5mg/L之間）及上季（介於低於偵測極限值（ND<1.0mg/L）~39.7mg/L間）相較，差異不大。

整體而言，廠區排水僅懸浮固體及生化需氧量之測值偶有超過放流水相關標準之情形為主，惟對周遭環境之影響尚屬輕微。

(2)廠區排水污染量推估

就施工人員污染排放總量對河川水質影響之推估方面，由於雙溪流域未流經核四廠區，且目前核四廠區僅生水池工程（96/5復工）位於雙溪集水區，惟其逕流水先經滯洪池後再排入雙溪，且逕流時間長，故對雙溪水質之影響輕微，故其水質乃自然背景現況之反應，與核四施工較無相關，因此乃針對石碇溪水質影響進行推估。目前廠區內之員工污水多已納入污水處理廠處理，惟尚有少部分為經化糞池處理符合放流水標準後再予排放，本季生化需氧量及氨氮之排放污染量分別為1.5 kg/day及0.9kg/day，由歷年監測結果統計，生化需氧量之排放污染量介於0.05~5.58kg/day，介於歷年範圍內；石碇溪2號測站歷年背景流量介於0.064~2.981CMS，而歷年澳底二號橋實測生化需氧量及氨氮之季平均值分別為ND（<儀器偵測極限1.0mg/L）~2.73mg/L及0.12~2.34mg/L，故推算本廠區排放之生化需氧量及氨氮污染量分別約佔石碇溪背景污染量之0.05%~6.27%及0.14%~23.53%，其對石碇溪水質之影響尚屬有限。由於河川沿線兩側有養豬場、養殖池分佈，且澳底地區之餐廳及家庭生活污水大多排放至石碇溪，故推測石碇溪水質主要是受此類污染源所影響。

8.地下水監測

(1)地下水水位

本區域地下水主要以石碇溪及太平洋為主要流出區，地下水流向由山區往平地流，於鹽寮海濱公園以北、廠區內側區域之地下水大致以石碇溪為流出區，鹽寮海濱公園以南區域地下水則流向鹽寮海域，有關核四環評報告所調查之水位流向如圖3.1-21所示。而為瞭解歷年地下水監測井之水位變化情況，茲摘錄核四環評報告及施工期間82年迄今之水位調查結果如表3.1-28及圖3.1-22~3.1-23所示。

本季（10~12月）整體而言，山區監測井中GM11、GM12、GM13之月平均水位標高約在29.06~45.41公尺之間（歷年水位標高介於21.98~ 53.06公尺，上季水位標高介於27.40~43.35公尺），本季GM7監

測井緊鄰核廢料廠房受工區開挖影響，月平均水位為10.52~11.08公尺之間（歷年水位標高介於4.26~15.00公尺，上季水位標高介於10.42~11.86公尺）；其餘平地監測井之月平均水位介於0.94~15.82公尺之間（歷年水位標高介於-0.75~17.10公尺，上季水位標高介於0.67~14.00公尺），與歷年同期及上季比較水位變化不大，各監測井之水位皆在歷年範圍內。

依歷年地下水位統計結果，以GM7、P5-1等3口監測井水位變化較大，約自91年1月起水位下降，主要係該2口監測井均緊鄰工區開挖區域（如1、2號機及核廢料廠房旁之GM7監測井、冷卻水進出水暗渠旁P5-1），受抽水影響地下水水位，目前水位已有逐漸回升情形（詳圖3.1-22）。

分析水位變化對鄰近環境之影響，主要受抽水導致水位下降將影響下游區之取水，惟工區緊鄰海邊，其間僅有零星住戶，對用水需求影響不大；而由於本區域多屬岩盤地形，地下水水量原即不豐，故開挖抽水將不致於有地層下陷之虞。至於因工程可能不慎引起污染，由於抽水將導致更多鄰近地下水流入開挖區，污染應不致於外洩至區外地層中，且由目前監測結果亦均在歷年變化範圍內，無惡化情形（詳第2.8節說明）。

(2)地下水水質

由表3.1-29~表3.1-40核四環評報告及本監測工作歷年較重要之11項水質監測資料，本季氨氮（GM1、GM3-1、GM6-1、P8-1、GM7監測井測值介於0.27~2.40mg/L）、總有機碳（P8-1監測井測值介於5.8~12.3mg/L）、重金屬鐵（GM3-1監測井測值介於1.86~2.18mg/L）、重金屬錳（GM1、GM3-1及P8-1監測井測值介於0.299~4.09mg/L）等3項目有未符合第二類「地下水污染監測基準」情形；歷年監測結果以總硬度（歷年各監測井測值介於低於偵測極限(ND<2.0mg/L)~4,149mg/L之間）、氨氮（歷年各監測井測值介於低於偵測極限

(ND<0.01mg/L)~442mg/L之間）、總有機碳（歷年各監測井測值介於0.05~122mg/L之間）、硫酸鹽（歷年各監測井測值介於1.0~769mg/L之間）、重金屬之鐵（歷年各監測井測值介於低於偵測極限(ND<0.026 mg/L)~43.5mg/L之間）、錳（歷年各監測井測值介於低於偵測極限(ND<0.006mg/L)~6.01mg/L之間）測值有超出第二類「地下水污染監測基準」情形。

依據歷年核四環境監測結果與環評階段背景調查結果比較，本計畫區地下水於施工前即有有機污染以及重金屬鐵、錳濃度偏高情形，核四施工至今並無惡化情形;並輔以地下水流向及工程施工內容研判，水質較差之監測井亦非受核四工程影響。依據核四環境監測計畫執行迄今之監測結果，有未符合「地下水污染監測基準」情形，至於「地下水污染管制基準」所管制之項目，本計畫之監測項目均未超出管制基準，依地下水相關法令規定，超出「地下水污染監測基準」須持續進行環境監測，超出第二類「地下水污染管制基準」者方須進行污染整治工作，有鑑於此，台電公司將持續辦理地下水環境監測工作，並加強污染源之資料蒐集、調查與分析工作。

⑶海水入侵研究

由歷年導電度及氯鹽之測值變化可知，僅GM1及GM10兩監測井之測值曾高達前述1,400μmho/cm及330mg/L之水質鹽化限值，GM1監測井之最高值為6,740μmho/cm（87年8月）及562mg/L（97年9月）；GM10監測井之最高值則分別為2,173μmho/cm（90年12月）及625mg/L(90年4月)，詳圖3.1-24及圖3.1-25所示。

GM1監測井之導電度及氯鹽測值呈明顯大幅波動變化，尤其伴隨著有機污染指標之生化需氧量、化學需氧量、總有機碳及氨氮等項目測值亦較高，測值之變化趨勢亦呈一致，由於GM1監測井位於廠址外上游處，應非受核四工程影響，依現勘結果發現於該井上游不及20公尺處有1處養豬場，其養豬場之廢水蓄水池距監測井不到1公尺，且蓄

水池無管路排水，採入滲及蒸發方式排放，且常因沖洗豬舍之大量排水溢出漫流於監測井周圍，而核四廠址係位於該井下游處，依地下水流向研判，應受該井附近養豬場之養豬廢水所致；而GM10之導電度與氯鹽測值多在鹽化限值附近變動，該監測井雖位於廠址西南側，惟其地下水流向為由龍門社區往海岸線方向，亦非受核四工程影響。由於GM10監測井位於海邊，依其水位及導電度、氯鹽濃度較高情形研判，可能與地處海淡水混合區有關。

此外針對工區進行開挖區域（如1、2號機及核廢料廠房旁之GM7及GM14-1監測井及冷卻水進出水暗渠工程旁之P5-1監測井之導電度進行分析發現，本季以GM10監測井鄰近海邊測值有偏高之情形，本季GM10監測井測值介於1,090~1,300μmho/cm之間，GM10鄰近海邊，故測值偶有略高於鹽化限值（1,400μmho/cm），其餘監測井測值均在鹽化限值1,400μmho/cm之內，且屬環境背景值範圍內。

9.河域生態監測

本季河域生態各項測值，在葉綠素*a*含量方面，於10月份之調查結果，石碇溪與雙溪之平均含量各為1.72μg/L及0.28μg/L，於12月份之調查結果，石碇溪與雙溪之平均含量各為0.88μg/L及0.11μg/L。本季監測值與去年同季相較之下， 10月及12月之調查結果，石碇溪皆高於去年同季，雙溪在10月份之調查結果低於去年同季，在12月份之調查結果則與去年同季差異不大。

在附著藻方面，本季10月份於石碇溪及雙溪最多分別出現30種及33種，於12月份則在石碇溪及雙溪最多分別出現27種及30種，與去年同季相比，石碇溪及雙溪的附著藻類調查種類數皆高於去年同季；石碇溪較主要優勢種類為擬銀幣直鏈藻、隱頭舟形藻及克勞氏菱形藻。雙溪較優勢種類為克勞氏菱形藻及微小異極藻。本季之調查結果顯示，浮游植物平均細胞數含量，在10月份石碇溪為40,597 cells/L，雙溪為42,768 cells/L；在12月份石碇溪為87,912 cells/L，雙溪為191,312 cells/L；種類組成方面，

在石碇溪測站以矽藻類的隱頭舟形藻及直舟形藻較為優勢；而在雙溪測站則以隱頭舟形藻及微小異極藻較為優勢。在與去年同季相較之下，本季石碇溪及雙溪樣站的監測值皆高於去年同季。

本季浮游動物之平均總個體含量，在10月份之調查結果，在石碇溪之調查結果為29,533 ind./m^3，雙溪為1,116 ind./m^3。在浮游動物方面，石碇溪所調查到的數量低於去年同季，雙溪所調查到的數量則高於去年同季；在數量上石碇溪以多毛類及無節幼蟲較多。在雙溪測站則以軟體動物及昆蟲幼生在數量上最為優勢。本季浮游動物之平均總個體含量，在12月份之調查結果，在石碇溪的採樣結果為14,866 ind./m^3，雙溪為6,166 ind./m^3。在浮游動物方面，石碇溪及雙溪所調查到的數量皆高於去年同季；在數量上石碇溪以軟體動物較多。在雙溪測站則以軟體動物及昆蟲幼生在數量上最為優勢。

本季在10月份之調查結果，於石碇溪及雙溪採集到之水生昆蟲種類數，有蜉蝣目、蜻蛉目、毛翅目、襀翅目及雙翅目5個目。調查種類數於石碇溪及雙溪分別出現13及7種，個體隻數分別出現55隻及74隻。在本季之調查結果顯示，在10月份無論是石碇溪或是雙溪的水生昆蟲數量皆高於去年同季。本季在12月份之調查結果，於石碇溪及雙溪採集到之水生昆蟲種類數，有蜉蝣目、蜻蛉目、毛翅目、襀翅目及雙翅目5個目。調查種類數於石碇溪及雙溪分別出現9種及7種，個體隻數分別出現21隻及77隻。在本季之調查結果顯示，在12月份在石碇溪水生昆蟲數量低於去年同季，在雙溪則與去年同季差異不大。

本季魚類及無脊椎動物中，在10月之調查結果，魚類在石碇溪採獲15種123尾，調查採獲數量低於去年同季，雙溪採獲12種89尾，調查採獲數量則高於去年同季。魚種組成在石碇溪以大鱗鮻、尼羅口孵魚、花身雞魚及雷氏斑點鰕虎有較多量出現；而在雙溪樣站則以大鱗鮻、台灣縱紋鱲的出現數量最多。在12月份的採樣，魚類在石碇溪採獲13種72尾，調查採獲數量與去年同季差異不大，雙溪採獲11種72尾，調查採獲數量

則高於去年同季。魚種組成在石碇溪以尼羅口孵魚、大鱗鮻有較多量出現；而在雙溪樣站則以大鱗鮻、食蚊魚的出現數量最多。

在甲殼類方面，在10月份之調查結果，於石碇溪採獲9種27隻；在雙溪出現5種30隻個體，數量與去年同季相比，石碇溪及雙溪皆與去年同季差異不大。在本季的調查，石碇溪以雙齒近相手蟹、多齒新米蝦在數量上較為優勢；在雙溪則以雙齒近相手蟹在數量上較為優勢。

在軟體動物方面，石碇溪出現6種33隻個體；在雙溪出現5種21隻個體，數量與去年同季相比，石碇溪與去年同季差異不大，雙溪則高於去年同季。在本季10月份之調查結果，軟體動物在數量上，石碇溪以網蜷、小皇冠蜑螺、福壽螺最為優勢，而雙溪則以福壽螺及網蜷最為優勢。甲殼類在12月份之調查結果，石碇溪採獲9種26隻；在雙溪出現5種24隻個體，數量與去年同季相比，石碇溪及雙溪皆與去年同季差異不大。在本季的調查，石碇溪以雙齒近相手蟹在數量上較為優勢；在雙溪則以雙齒近相手蟹及南海沼蝦在數量上較為優勢。在軟體動物方面，石碇溪出現6種29隻個體；在雙溪出現5種33隻個體，數量與去年同季相比，石碇溪低於去年同季，雙溪則高於去年同季。在本季12月份的採樣調查，軟體動物在數量上，於石碇溪以小皇冠蜑螺及福壽螺最為優勢，而雙溪則以福壽螺及網蜷最為優勢。

河域生態葉綠素*a*等生物因子的長期變動於測值如圖3.1-26所示，若以長期趨勢而言，葉綠素*a*含量的長期季節變動明顯，而其中較高含量大約出現在8月份等夏季月份，而其中又以89年8月及90年8月出現最高含量的現象，而96年、97年及98年的8月也有較高含量出現的趨勢。而較低含量則大多出現在12月份等冬季月份，97年12月份以及98年12月份的低監測值即反應出這個低含量的趨勢。而石碇溪及雙溪間葉綠素*a*含量的比較，在前幾季，雙溪的葉綠素*a*含量皆略高於石碇溪，且石碇溪及雙溪的葉綠素*a*含量的變動變動趨勢頗為一致；然而在本季的監測值，葉綠素*a*含量10月份及12月份的監測值於石碇溪高於長期平均值，然而於雙溪則低於長期監測值，而本季在石碇溪及雙溪間的變化趨勢與前幾季所得到的趨

勢差異較大，石碇溪的監測值高於雙溪。這數據也顯示雙溪本季葉綠素*a*這項生物因子確實偏低。

附著藻類出現之種類數的長期季節變動較不明顯，大致上維持在同一水平，上下變動並不會很大，至於石碇溪及雙溪之間附著藻種類數的變動，有著相同的變化趨勢，大致而言，在前幾季中，雙溪附著藻類出現之種類數略為高於石碇溪，而在本季的採樣結果也顯示具有這個趨勢；本季的石碇溪及雙溪的附著藻種類數測值皆高於長期平均值。在浮游植物細胞數方面，較高含量大都出現在4、6、8月份，而較低含量大都出現在12月份，而98年12月至99年2月份的低監測值也反映出這個趨勢。至於石碇溪及雙溪之間浮游植物細胞數含量的比較，則以雙溪略高於石碇溪，本季10月及12月份的監測值也具有相同趨勢。本季所監測的浮游植物細胞數在雙溪及石碇溪的測值皆與長期平均值相較之下略顯偏低。在浮游動物個體數量監測方面，在季節的變動上，大致上來說，石碇溪較雙溪為明顯，較高含量有時以出現在6、8月份為主，98年6月雙溪測站的高監測值也反映了這個趨勢，異常高含量於90年8月出現於石碇溪測站；若以過去的趨勢而言，石碇溪及雙溪含量的比較，石碇溪略高於雙溪，然而自97年之後，石碇溪及雙溪的浮游動物調查數量差異逐漸縮小而趨於一致，而本季浮游動物調查監測值則又回復之前的趨勢，即石碇溪高於雙溪。本季的浮游動物數量監測，惟有10月份在雙溪的監測值明顯低於長期平均值，其餘則接近於長期平均值。

在水生昆蟲及魚類、甲殼類及軟體動物等4個生物監測項目，其數量的長期變動如圖3.1-26所示。水生昆蟲數量的變動在石碇溪較明顯，石碇溪於91年2月出現異常高的數量，而後於97年6月也出現較高的採獲數量。於本季10月份及12月份所調查的監測值可發現石碇溪雙溪的水生昆蟲監測數量皆低於長期平均值，尤其石碇溪更是明顯低於長期平均值。至於石碇溪及雙溪水生昆蟲數量的比較，監測資料顯示從97年4月以來，石碇溪的數量有顯著高於雙溪的趨勢，而在99年第2季，石碇溪所採獲水生昆蟲的數量則僅略較雙溪為高，石碇溪及雙溪之間逐漸趨於接近，而到上

季，石碇溪及雙溪的調查數量則已經差異不大。而在本季10月份及12月份，雙溪則皆高於石碇溪，顯示石碇溪的水生昆蟲數量逐漸減少。

在魚類方面，石碇溪及雙溪出現魚類數量的比較，長期而言，石碇溪明顯高於雙溪，而本季10月份則也同樣具有這個趨勢，然而12月份石碇溪及雙溪的魚類調查採樣數量則相同，本季10月份及12月份所調查到的魚類數量在石碇溪測站所調查到的數量皆明顯低於長期平均值，然而在雙溪測站所調查到的數量皆與長期平均值差異不大。甲殼類動物調查採獲數量於92年6月至93年6月有明顯的增加，尤其以石碇溪較為明顯，石碇溪及雙溪採獲量的比較，則互有高低，98年8月、10月及12月的調查採樣顯示石碇溪及雙溪的甲殼類調查數量有較為接近的趨勢存在，而本季的調查結果也同樣符合這個趨勢。本季10月份及12月份的甲殼類調查數量在石碇溪及雙溪皆低於長期平均值。石碇溪及雙溪的軟體動物數量繼89年出現較高量後，於92年6月至93年8月間亦明顯出現較高數量，尤其雙溪軟體動物數量的增加更為顯著。至於石碇溪及雙溪之間軟體動物調查數量的比較，92年6月以前以石碇溪較多；於92年6月至93年8月間，以雙溪的數量明顯高於石碇溪；而在93年8月、10月及12月，又以石碇溪的數量高於雙溪，而本季10月份及12月份的軟體動物類調查數量則有不同的趨勢，雙溪高於石碇溪；而本季10月份及12月份雙溪的軟體動物數量皆高於長期平均值，而本季10月份及12月份石碇溪的軟體動物數量皆略低於長期平均值。

綜合上述監測結果，各項生物因子監測值與上季及去年同季的比較結果如表3.1-40所示。與去年同季比較，本季10月及12月石碇溪及雙溪的附著藻類及浮游植物細胞數高於去年同季。而葉綠素*a*，浮游動物數量在石碇溪全季皆高於去年同季。而魚類，軟體動物數量在雙溪全季皆高於去年同季。而甲殼類在10月及12月的調查以及軟體動物在皆與去年同季差異不大。石碇溪的軟體動物在本季10月及12月皆低於去年同季。雙溪的葉綠素*a*在10月份低於去年同季，在12月份則與去年同季差異不大。雙溪的浮游動物在10月份低於去年同季，在12月份則高於去年同季。水生

昆蟲在石碇溪的監測在10及12月份皆顯著低於去年同季，而在雙溪的調查數量則較顯著較多。魚類這項生物因子在石碇溪的監測值皆略低於去年同季。在所監測的指標生物項目方面，與去年同季相比較，變動較大的有魚類中的粗首馬口鱲及小皇冠蜑螺，這個生物監測項目顯示調查數量明顯減少，本季在石碇溪及雙溪皆低於去年同季。另一方面，吉田扁蜉蝣在石碇溪低於去年同季，在雙溪則高於去年同季。浮游植物細胞數於10月份的雙溪與去年同季相比，有明顯增加。在12月份的石碇溪也同樣有明顯增加。此外，大鱗鮻、日本絨螯蟹及台灣蜆則與去年同季差異不大。大致上來說，根據本季指標性生物的監測結果顯示，以石碇溪的指標生物數量變化較雙溪大。

就指標性生物的監測項目而言，在魚類這個監測項目，在石碇溪及雙溪上游的指標生物粗首馬口鱲（粗首鱲）的調查監測方面，於石碇溪及雙溪上游測站，本季的調查數量皆低於去年同季；顯然石碇溪及雙溪上游測站的粗首馬口鱲族群數量已有減少的趨勢，同時也較上一季8月份的調查數量為少，預計將對石碇溪及雙溪上游測站的粗首馬口鱲持續進行監測，而石碇溪上游測站的吉田扁蜉蝣也和粗首馬口鱲類似有顯著鮮少的趨勢。至於另一種指標魚類大鱗鮻的監測，本季的監測資料顯示，本季在石碇溪樣站所調查到的大鱗鮻數量與去年同季相同，但卻少於上一季8月份的調查數量，對此現象應繼續進行監測。在雙溪樣站所調查到的大鱗鮻數量在10月份與去年同季差異不大，而與去年同一季12月份相比，則調查數量明顯增多，同時也與上一季8月份的調查數量差異不大，對此項生物因子的調查數量變化應繼續進行監測。

自99年第3季開始，石碇溪上游測站正在進行河堤改建的工程，造成溪水混濁，對水域生態造成嚴重影響。另一方面，自99年第2季開始，石碇溪中游測站正在進行橋樑改建的工程，橫跨在河道的壩體也拆除了，因此造成該測站水域環境有大幅改變，遇到施工時，水色也經常呈現混濁的土黃色，而反映出來的的調查結果是石碇溪中游測站在該段時間的調查魚類數量大減，而本季的調查結果顯示，石碇溪中游測站的魚類調

查現況情況仍未有明顯的改善，應對此持續進行監測。石碇溪中游測站在另一種指標生物軟體動物小皇冠蜑螺的調查方面，本季的調查資料顯示在石碇溪樣站所調查到的小皇冠蜑螺數量明顯較去年同季以及上一季（99年8月）為少，這結果充分顯示石碇溪中游測站所進行的施工已不僅影響到魚類的數量，同時也嚴重影響該處軟體動物等水域生物，此已造成該區域的魚類及軟體動物生物量減少。在本季的調查資料顯示，石碇溪中游測站的指標生物種類如小皇冠蜑螺的調查數量有明顯減少的跡象，值得特別注意。顯示石碇溪上游及中游測站歷經施工的擾動仍持續造成該測站水域生物量的減少，因此仍將持續針對該測站的2種指標生物進行後續監測。至於另一種軟體動物類的指標生物台灣蜆在雙溪測站的調查結果顯示，調查數量略低於去年同季，持續維持較低採獲數量的調查結果，然而大致上來說，於雙溪測站中所發現的台灣蜆皆只屬於零星的採獲個體，尚未有大量的族群出現，對此將持續進行監測。在甲殼類方面，本季在石碇溪所調查紀錄的日本絨螯蟹數量與去年同季以及上一季皆無明顯差異，顯示石碇溪的日本絨螯蟹數量雖不多，但數量仍趨於穩定，將持續予以監測。

10.海域水質監測

由於本區海域水質尚屬良好，多項污染物分析值均在方法偵測極限以下，因此，茲就海域水質與工程施工較有關係之懸浮固體物、濁度及曾經超過水質標準之生化需氧量與大腸桿菌群等水質項目，比較其歷年測值變化趨勢（詳圖3.1-27~圖3.1-30及表3.1-42~表3.1-45所示）。

在懸浮固體物方面，本季測值介於偵測極限（ND<1.0mg/L）~5.2mg/L間，與歷年同期（介於低於偵測極限（ND<1.0mg/L）~36.3mg/L之間）及上季（1.0~5.1mg/L）相較變化不大，歷年測值介於低於偵測極限（ND<1mg/L）~37.0mg/L之間，本季測值在歷年範圍內。由歷年監測結果顯示，監測初期（82年8月至84年7月之間）濃度較高，多介於10~50mg/L之間，而後懸浮固體物濃度值則多在5~20mg/L之間振盪變化，僅幾次測值高出20mg/L，其發生時間多在9月、11月至翌年2月，研判可能係因本

區海域位於台灣東北角，由於受颱風或東北季風之影響，使得波浪擾動及降雨量增加，以致沿岸水體之懸浮固體物濃度上升。

在生化需氧量方面，本季測值介於低於偵測極限（ND<1.0mg/L）~3.6 mg/L，介於歷年同期（介於低於偵測極限（ND<1.0mg/L）~6.9mg/L）及上季（低於偵測極限（ND<1.0mg/L）~3.9 mg/L）範圍內，而歷年測值介於低於偵測極限（ND<1.0mg/L）~6.9mg/L間，本季測值在歷年範圍內。

大腸桿菌群方面，本季測值介於10~6.7×10^2CFU/100mL之間，而歷年同期測值為介於低於偵測極限（ND<10 CFU/100mL）~2.4×10^5 CFU/100mL之間，上季測值介於低於偵測極限（ND<10CFU/100mL）~2.5×10^2 CFU/100mL間，歷年測值介於低於偵測極限（ND<10CFU/100mL）~ 2.7×10^5CFU/100mL之間，本季測值均在歷年範圍內。

另針對海域施工可能引起海水濁度增加問題，因海事工程已完工，本季濁度測值介於0.2~2.3 NTU間，屬環境背景值，測值亦介於歷年同期（低於偵測極限（ND<0.05NTU）~20NTU間）、上季（介於0.25~4.1NTU之間）及歷年範圍（介於低於偵測極限（ND<0.05 NTU）~21.8NTU）內，就歷年調查濁度變化情形繪圖如圖3.1-30所示，除部分測值偏高外，其餘測值大多低於6NTU，90年度以來亦多維持在10NTU以內。

整體而言，本計畫海域水質監測點均位於近岸，易受沙灘遊憩活動及陸源污染物排放影響，導致水質較差，而本海域因屬甲類海域水體，海洋環境品質標準較嚴，故漁港或河口時有超出甲類海域海洋環境品質標準情形，本季澳底漁港11、12月份之生化需氧量及11月份之總磷測值有超出甲類海域海洋環境品質標準；至於外海區域，因東北角風浪強及潮流帶動影響，水體混合狀況良好，因此污染物不易集中，本季海域1號測站表層，除12月份生化需氧量有超過甲類海域海洋環境品質標準外，其餘各測值均符合甲類海域海洋環境品質標準，惟測值均在歷年範圍內，整體海域水質尚稱良好。

11.海域生態監測

海域各測站環境因子調查結果顯示，營養鹽中的硝酸鹽濃度介於14.47~51.88μg/L之間；亞硝酸鹽濃度介於1.22~5.18μg/L之間，多數測站的垂直變化不大；磷酸鹽濃度介於0.66~9.83μg/L之間；矽酸鹽濃度介於96.33~151.60μg/L之間，多數測站並無明顯水層濃度變化；葉綠素a含量介於0.09~0.31μg Chl a/L之間；總氮各測值介於0.03~0.07mg/L之間，總磷各測值介於0.01~0.17 mg/L之間，各測站（水平分布）及水層（垂直分布）間的濃度變化不大，測值呈現較為均勻分佈的現象。

基礎生產力各測值介於0.21~1.52μgC/L/hr之間（平均值=0.74μgC/L/hr），與較去年同季略高。植物性浮游生物在表層水(0m)、中層水(3m)及、底層水的平均細胞數含量分別為15,200cells/L、18,600cells/L、17,800cells/L，總平均含量為17,200cells/L。種類組成中以矽藻類出現的種類及數量最多，在數量上於表層0m以旋鏈角刺藻及斯托根管藻較為優勢，3m以聚生角刺藻及旋鏈角刺藻較為優勢，底層則以矽藻的旋鏈角刺藻及聚生角刺藻較為優勢，而在上季大量出現的藍綠藻的鐵氏束毛藻則於表層0m水層為少量出現而於3m水層及底層水層則未出現。動物性浮游生物垂直分佈平均豐度為80,200ind/1,000m^3。種類組成以橈腳類的哲水蚤為主要優勢種，其次為劍水蚤、毛顎類和蝦幼生，水平分佈平均豐度為29,100ind/1,000m^3。種類組成以橈腳類的哲水蚤為主要優勢種，其次為夜光蟲和劍水蚤，兩者分佈種類組成頗為相似，群聚結構顯示與一般近海海域特性相類似。

潮間帶沙底質採獲2種底棲無脊椎動物，本季新紀錄到的種類為在距離低潮線5m處樣區發現的管鬚蟹幼生。澳底岩礁底質測站發現9種底棲無脊椎動物，鹽寮岩礁底質測站發現8種，澳底岩礁底質測站以扁跳蝦及黑瘤海蜷數量較多；鹽寮岩礁底質測站則以黑齒牡蠣及鱗笠藤壺為優勢物種。亞潮帶的沙質區共發現3大類12種底棲無脊椎動物，以節肢動物的種類數量最多，但仍以軟體動物韓國文蛤的相對豐度為27.08%較多為優勢性物種。亞潮帶岩礁區與歷年調查結果相似，主要仍以瘤蒐葵最為優勢，

而大礁底棲無脊椎動物組成與上季調查的主要差異是因為鹽寮海域白尖紫叢海膽分佈相當不均勻所致。

本季調查海域魚卵與仔稚魚平均密度分別為94個/1,000m^{3}以及61尾/1,000m^3。成魚於鹽寮及澳底礁石區分別記錄到48種及56種，鹽寮及澳底礁石區合計記錄到24科72種魚類。以單一魚種所記錄到之數量而言，鹽寮礁石區及澳底礁石區均以霓虹雀鯛及斑鰭光鰓雀鯛的尾數較多。鹽寮及澳底區合計，以隆頭魚科記錄到19種、雀鯛科記錄到10種及粗皮鯛科記錄到6種為最大科別，顯示本海域本季主要以定棲性魚種為主。歧異指數在鹽寮礁石區為2.88，澳底礁石區為3.02，鹽寮及澳底2處合併計算為3.04。與去年同季比較，今年本季的仔稚魚密度、成魚的種類數及歧異指數均高於去年同季，而魚卵密度則低於去年同季。珊瑚礁魚類指標種的霓虹雀鯛數量在鹽寮及澳底礁石區均高於去年同季，但是燕尾光鰓雀鯛數量在鹽寮及澳底2個礁石區均低於去年同季。以往大量出現的臭都魚（俗稱，中文學名為褐籃子魚），本季在鹽寮礁及澳底礁石區均未記錄到。

大型海藻於澳底潮間帶海蝕平台發現藻類7種，水深3公尺以淺潮下帶共記錄28種（未含無節珊瑚藻1種）；鹽寮的潮間帶發現藻類5種，礁塊垂直面的潮下帶共發現27種（未含無節珊瑚藻1種）。亞潮帶大型海藻相以紅藻為主，大礁南側發現5種（未包括無節珊瑚藻）。優勢藻種為貝狀耳殼藻。淺礁南側發現7種（未包括無節珊瑚藻），亦以貝狀耳殼藻為較主要之優勢藻種。覆蓋率大礁南側水深5m平均17.36%，水深10m平均19.01%。淺礁南側水深5m平均16.39%，水深10m平均11.14%。本季大型海藻潮間帶種類數與覆蓋率較上季減少，主要是受到季節性分布，且海藻世代交替、新藻體尚未完全萌發所致，潮下帶大型海藻種類與覆蓋率均較上季減少。

根據本季大礁與淺礁海域水深5m及10m監測站珊瑚群聚的調查結果與歷年結果相似，大礁及淺礁的珊瑚群聚皆以團塊狀及板葉狀的石珊瑚種類為主，且以菊珊瑚科的種類數及個體數最多，主要的變動在於珊瑚

群體數及覆蓋率上的消長。本季潛水觀察顯示珊瑚生長狀況較上季稍差，然而珊瑚群聚的分析結果顯示，大礁與淺礁2區各項指數皆在歷年95%信賴區間內，並未呈現異常變動。此季環境條件不利於珊瑚生長（海水溫度低，海底懸浮顆粒多，水質混濁，能見度低），因此，珊瑚生長狀況較上季稍差屬於正常之季節性變動，但是否受到其他非季節性因子影響而持續惡化，仍待繼續追蹤調查。

海域生態各項非生物的環境因子測值與上季及去年同季的比較結果如表3.1-46所示，若與去年同季比較，海域生態各項非生物的環境因子測值與去年同季比較，營養鹽較低；葉綠素*a*平均含量則高於去年同季。整體而言，海域生態環境變動不大。本季海域生態各項生物因子測值與去年同季的比較結果如表3.1-47所示，浮游植物細胞含量與去年同季的較為昇高且優勢種類為相似以旋鏈角刺藻為優勢種，但相較於上季以藍綠藻的鐵氏束毛藻優勢種相較不同可能是受到季節變動的影響仍要繼續觀察。浮游動物含量個體量、生物量及橈腳類比例與去年同季的比較有較明顯降低的變動仍可能是受到季節上變動的影響，而本底棲無脊椎動物亞潮帶沙質、仔稚魚密度含量、成魚種類數及歧異指數較高於去年同季，魚卵密度含量、大型海藻種類數潮間帶、珊瑚種類數及覆蓋率略低於去年同季，其餘生物因子則變動不大，仍為一般沿近海域該季較常出現之現象。另指標性物種與去年同季比對結果，如表3.1-48所示，就選定之指標物種的變化而言，與去年同季比較，本季指標物種共26項測值中（不包含大型藻類潮間帶石花菜），本季本季指標性物種中浮游植物矽藻細胞數、鹽寮黑齒牡蠣、霓虹雀鯛尾數、淺礁太平洋寬珊藻覆蓋率、淺礁菊珊瑚群體數、大礁微孔珊瑚群體數較高於去年同季。澳底黑齒牡蠣個體數、大礁白尖紫叢海膽覆蓋率、燕尾光鰓雀鯛尾數、大礁太平洋寬珊藻、貝狀耳殼藻覆蓋率、大礁菊珊瑚群體數低於去年同季，其餘指標性物種則差異不大。本季多項指標物種的生態測值，與去年同季比較，雖多項測值（26項測值中，有11項）有略為降低變動，但其他一些指標性物種測值仍無出現重大異常，於往後之調查仍將持續監測追蹤。

海域生態重要生物因子測值的長期變動分析，水體內的生物，浮游植物細胞數含量的長期變動如圖3.1-31所示，季節變動明顯，較高含量常出現在11月份（95年11月除外)，於93年11月則出現特別高含量的現象，較低含量大都出現在2~3月份，本季（99年11月）細胞數含量低於長期平均值。浮游動物個體量低於長期平均值的季節變動。如圖3.1-31所示，較高含量出現在5月份及8月份，較低含量大都出現在2月份。在礁石區魚類中，於鹽寮及澳底礁石區出現魚種數的變動如圖3.1-32所示；鹽寮及澳底礁石區自82年8月至98年8月平均各為43種及48種，本季（99年11月）鹽寮礁石區魚種數（48種）高於上述的長期平均值，澳底礁石區魚種數（56種）也高於上述的長期平均值。一般而言，每年冬季所出現的魚種數目通常最低，到春季則會出現反彈，並於夏季達到高點，而在秋季又開始下降。這種季節性的變化幾為常態，以近幾年（95~98年）的夏、秋季數據來看，秋季裡的魚種數目皆較夏季者為少，因此本季礁岩區魚種數目的減少，屬季節性變動。長期數據顯示魚卵密度在時間軸上的起伏很大，在歷次調查中，只有17次超過平均值，其中以5月份出現次數最多，其次為8月份，其餘各季的密度均在長期平均值以下(長期趨勢示於圖3.1-32)。以最近幾年（93~98年）的數據來看，春季及夏季裡（5月及8月）的密度相對較高，而秋季及冬季裡（11月及2月）則會出現較低量；本季（秋季）的魚卵密度同樣呈現低值，並低於長期平均值，此一現象落於長期以來的年間變化趨勢內。前幾季的魚卵密度較低，而在99年度前3季已經恢復過去的季節變化趨勢，顯示98年度的低量並未延續，故非海域生態出現異常變動。仔稚魚密度在時間軸上的變動較大；長期以來，只有在19次調查中超過平均值，其中以5月份及8月份出現次數最多，其餘各季的密度均在長期平均值以下（長期趨勢示於圖3.1-32）。以最近幾年的數據來看，在每年的第1季（冬季）仔稚魚密度相對較低，在第2季（春季）則升高至最高點，之後隨季節逐漸下降，並在秋季達到最低值（低於長期平均值），類似的季節變化在93~96年反覆出現。本季（秋季）的仔稚魚密度為61尾/1000m^3，雖較上季略為增加（52尾/1000m^3），不過仍遠低於長期平均值。仔稚魚的密度自98年以來連續多季呈現偏低，直到本季仍

未達長期平均值（404尾/1000m^3）。過去在92年也曾出現相似的連續多季仔稚魚密度偏低情況，不過在隔年即恢復正常的季節變化。98~99年雖然連續多季數值偏低，但仍具季節變化趨勢，未來將密切觀察仔稚魚密度是否持續出現異常低值。大型藻類長期變動於潮下帶的紅藻類種類數如圖3.1-33所示，季節變動明顯，近5年的變動趨勢均在長期平均值間上下變動，種類數並未出現有逐年減少的現象，本季潮下帶的紅藻類的種類數，鹽寮及澳底均接近長期平均值。就太平洋寬珊藻的覆蓋率而言，大礁與淺礁海域的平均覆蓋率均略低於長期平均值，而貝狀耳殼藻的覆蓋率，本季大礁與淺礁海域均略高於長期平均值。珊瑚群聚覆蓋率長期變動分析如圖3.1-34所示，仍以淺礁水深10m平均珊瑚覆蓋率17.56%及5m測站的平均珊瑚覆蓋率16.03%較高，而以大礁水深10m測站的平均珊瑚覆蓋率7.91%最低。整體而言，除了89年3月珊瑚群聚平均覆蓋率較高之外，自89年5月至93年2月各測線的珊瑚群聚平均覆蓋率均呈穩定變動，本季99年12月於大礁和淺礁10m及5m測站的調查結果顯示，各監測站指數皆在歷年95%信賴區間內，符合長期變化趨勢，並未呈現異常變動。但潛水觀察顯示大礁與淺礁海域整體珊瑚生長狀況較上季稍差，造成此差異的原因可能是由於本季的環境不適於珊瑚生長，因此珊瑚群體數及覆蓋率變化屬於正常之季節性變動。另外，由珊瑚群聚覆蓋率長期變動分析圖3.1-34顯示，鹽寮海域整體珊瑚的覆蓋率從99年2月（3.69~15.88%）開始至本季調查（7.93~17.67%）為止仍處於持續恢復的狀況。

海域各項環境因子施工前與施工後比較如表3.1-49所示，硝酸鹽含量施工後平均值42μg/L低於施工前平均值93.1μg/L，亞硝酸鹽含量施工後平均值6.8μg/L低於施工前平均值10.6μg/L，磷酸鹽含量施工後平均值7.6μg/L低於施工前平均值28μg/L，矽酸鹽含量於施工後平均值168μg/L低於施工前平均值256μg/L。總氮含量施工後平均值0.12mg/L略低於施工前平均值0.16mg/L，總磷含量施工後平均值0.03mg/L低於施工前平均值0.10mg/L。葉綠素*a*含量施工後平均值0.4μg/L低於施工前平均值1.4μg/L，基礎生產力施工後平均值1.0μgC/L/hr高於施工前平均值0.5 μgC/L/hr。海

域各項環境因子測值於施工後與施工前比較，並未出現有明顯異常現象，顯示調查海域環境應未受到海域施工的影響。海域生態的生物因子施工前與施工後比較如表3.1-50所示，浮游植物施工後平均含量為477×100 cells/L，高於施工前平均含量的473×100cells/L。浮游動物平均含量施工後為683×10^3 ind./1000m^3，遠高於施工前 的95×10^3 ind./1000m^3。魚卵密度於施工後平均為1,322/1000m^3，略高於施工前的1,263個/1000m^3。仔稚魚密度於施工後平均密度為649尾/1000m^3，高於施工前的平均密度81尾/1000m^3。海域生態生物因子測值於施工後均高於施工前，顯示於調查期間海域施工對海域生態影響應不顯著。

12.漁業調查

歷年（82年8月~99年12月）貢寮地區各類漁法作業之單位努力漁獲量（CPUE）、及單位努力漁獲產值（IPUE）變化趨勢如圖3.1-35~3.1-36所示。

在釣具漁業方面，本季（99年10~12月）CPUE介於11.8~23.0公斤/日/戶，與去年同期相較，11、12月份CPUE值均較去年同期高，與歷年同期相較10月居第8位，11月僅次96年、97年，12月亦居第8位（歷年同期介於6.5~58.7公斤/日/戶）。本季（99年10~12月）IPUE則分別為3,465~6,616元/日/戶，11、12月份IPUE值均較去年同期高，與歷年同期相較10月居第10位，11月僅次於94年，12月僅次於91年、93年（歷年同期介於2,450~25,996元/日/戶）。

在火誘網漁業方面，本季（99年10~12月）CPUE介於40~73公斤/日/戶，與去年同期及歷年同期相較，10~12月份CPUE值以均介於歷年範圍值，各月份與去年同期互有低（歷年同期介於3.7~333公斤/日/戶）。本季(99年10~12月)IPUE則分別為5,465~7,772元/日/戶，與去年同期相較，僅12月份高於去年同期，其餘月份IPUE值均較去年同期低，與歷年同期相較則互有高低（歷年同期介於97~23,976元/日/戶）。

在刺網漁業方面，本季（99年10~12月）CPUE介於18.9~26.5公斤/日/戶，各月份與去年同期（24.1~72.9公斤/日/戶）比較，僅10月份高於去

年同期，其餘月份CPUE值均較去年同期低，與歷年同期相較則互有高低（歷年同期介於11.4~260公斤/日/戶）。本季（99年10~12月）IPUE為4,345~5,566元/日/戶，與去年同期相較，僅10月份略高於去年同期（5,529~11,113元/日/戶），與歷年同期相較則互有高低（歷年同期介於2,741.2~11,685元/日/戶）。

鏢旗漁業作業期間僅有3~4個月左右，約在10月至翌年1、2月間，因此漁船皆為兼營性質，在非漁期時則從事火誘網、刺網、釣具等漁業，本季（99年10~12月）並無鏢旗魚漁船出海作業，故無資料。

飛魚卵漁業以5~7月為漁期，本季（99年10~12月）調查期間並非貢寮地區之飛魚卵漁業之漁期，無漁獲資料。

本季（99年10~12月）貢寮地區九孔養殖標本戶的總產量與總產值，分別為43,716公斤及1742萬元，九孔市場行情目前每公斤平均約605元。86~99年10~12月九孔平均價格變化情形，大體來說價格雖有起伏，但呈現逐年升高的趨勢，最高為93年10~12月之978元/公斤，最低為87年之374元/公斤。本季（99年10~12月）採收鮑魚6,840公斤，每公斤平均973元。養殖海膽之標本戶本季（99年10~12月）共採收900粒，平均每粒海膽單價約為80元，總產值為7萬2仟元。

13.海象調查

根據CTD調查結果顯示，本季各測站之表層水溫約在19.5℃~24.9℃之間，與去年同期之監測結果（18.4℃~23.0℃）比較，本季表層水溫略高於去年同期；在水層垂直水溫分佈情況方面，各測站並無明顯斜溫層。本季各測站之鹽度介於30.3PSU~34.4PSU之間，10、12月測值相近，僅11月測值（測點A2、B2）則較低，與去年同期（27.9PSU~34.5PSU）及上季（30.6U~34.0PSU）相較，差異不大；此區域之水體混合狀況大致良好。

本季浮標流況呈現漲潮西北流、退潮東南流之流況；至於浮標之平均流速則呈鹽寮灣內流速較鹽寮灣外流速為低的情形，本季浮標流向及流速與歷年同期、上季及歷年相近。

在沿岸潮位調查方面，本區潮汐係以半日潮為主，本季10~12月份之平均潮位介於14~25公分（相對於基隆港平均海平面），平均潮差介於50~59公分，就台灣地區而言，屬潮差較小之區域。另外，本季最高潮位77公分，發生於10月9日18:50。去年同期（98年10~12月）平均潮位約在7~16公分（相對於基隆港平均海平面），平均潮差為51~59公分，最高潮位為73公分。而上季（99年7~9月）之平均潮位約介於31~33公分（相對於基隆港平均海平面），平均潮差介於54~60公分，最高潮位為90公分。本季與去年同期、上季調查結果比較，本季平均潮位較去年同期略高，但較上季略低；本季平均潮差則與上季及去年同期差異不大。

在沿岸水溫之調查方面，自92年8月份起，配合潮位塔遷移至進水口防波堤邊觀測，該處水深6公尺，儀器深4公尺。本季10~12月份測得月平均水溫分別為22.6℃、20.0℃及19.1℃，其平均水溫較上一季（99年7~9月）每月之平均水溫25.8℃~27.2℃為低，但與去年同期（98年10~12月分別為20.1℃、19.7℃及18.0℃）比較，本季之平均水溫略高。

14.景觀與遊憩活動調查

(1)遊客門票數調查

鹽寮海濱公園及福隆海水浴場之遊客數與門票調查自83年9月開始執行，自86年7月始增加龍門公園，歷年來門票數統計結果如表3.1-51所示；大體而言，若不考慮公園或浴場因故關閉此類特殊原因，遊客人數均以夏季（6~10月）較高，而以11月至3月之遊客數較低。

鹽寮海濱公園因受到85年7月底賀伯颱風侵襲，造成園內設施破壞迄89年農曆春節後方重新開放，以夏季遊客人數最高，除屬夏季適合海邊活動而吸引較多人潮外，氣候條件（如降雨）或有無舉辦活動亦為主要影響因素之一。如90/8間舉辦「棕櫚鹽寮海岸」活動及91/7舉辦砂雕活動，吸引大量遊客前來，單日遊客人數達1、2萬人；此外，於颱風季節受氣候及園區關閉影響，門票數大為降低，如91年9月因辛樂克颱風來襲，於91/9/5~91/9/21間園區關閉，未對外營業，92年11月10

日再度關閉整修，皆為影響遊客門票數之主要原因。本季各月遊客總人次在105~204人次/月之間，與去年同期及上季比較，本季各月份遊客數均較去年同期減少11~57%，與上季（362~1,808人次/月）比較則因適逢暑假期間，故遊憩人數較多。歷年遊客總人次在146~21,440人次/月之間。

龍門公園為86年第3季新增之遊客門票數調查點，為一露營、烤肉區，主要遊客來源為機關團體舉辦之休閒活動，歷年遊客門票數介於193~30,143人次/月之間。本季各月遊客總人次在1,223~6,019人次/月之間，較上季（4,097~8,180人次/月）遊客總人次減少，與去年同期（98年10~12月）遊客總人次互有增減。

福隆海水浴場歷年遊客門票數則在1,050~599,473人次/月之間，為東北角地區重要之遊憩活動景點，每年夏季為其活動旺季，若舉辦大型活動（如海洋音樂祭、砂雕活動）則會吸引數萬~數十萬人次前往。本季各月遊客總人次在603~2,161人次/月之間，除12月份遊客數較去年同期增加71%外，10、11月份則較去年減少28%及66%。

鹽寮海濱公園位於台2省道旁，在此停留之遊客多為路過東北角地區，在此稍作休息的遊客；龍門公園除受季節及氣候影響外，近年來亦受民宿增加，救國團活動人數減少影響；福隆海水浴場除受季節及氣候影響外，其每年舉辦之沙雕活動及海洋音樂祭亦為影響遊客數之主要原因（海洋音樂祭當月之遊客數為平常之數十倍）。此3個遊憩區皆以夏季、天氣晴朗之假日或假期遊客人數較多。

(2)核四施工對遊憩與景觀品質之影響

根據現場調查人員之觀察，各觀景點中第1觀景點於91/7起施工面擴大，93/7起更因大樓興建及施工作業日益頻繁，觀景品質降低；第4觀景點及第5觀景點（西向）自90年2月復工後於1、2號機廠址之施工作業益加頻繁，而自95/8起因廠房共同通風塔施工完成，導致結構物佔視覺面積加大，而致觀景品質略微降低，第5觀景點（北向）於88年7

月起因重件碼頭海域施工等均造成景觀品質之影響；第3觀景點自90年10月進行進水暗渠工程，因大面積之開挖整地作業，景觀品質變化程度最大，由原99/9前之「中自然完整性」降為「低自然完整性」，已加設台2省道旁之圍籬並於堆置土方上植草綠化，其植生綠化成效逐年呈現，目前已回復至「中自然完整性」，雖受99年9月起之台二省道改道工程施工開挖及路面鋪整影響，景觀略受影響，惟整體景觀品質並未明顯惡化，仍維持在中自然完整性；7號觀景點自89年第3季起因生水池工程施工，可見到山坡上裸露之地表，使評分降低，89年第4季起廠區已加強植生復育工作，而自96年5月起再度進行開挖作業，可見到山坡上裸露之地表，景觀品質略微下降；其餘觀景點附近無工程開挖故尚無影響（詳表3.1-52）。本季與去年同期相較，各觀景點之景觀變化差異不大。

⑶核四景觀美化改善措施

為減低核四施工對附近遊憩與景觀品質之影響，本工程施工同時亦著重景觀美化工作之推動，針對施工活動最直接影響之鹽寮海濱公園，工區於台2省道及各施工區已規劃相關美化工程及於假日提供停車場供遊客使用等方式予以改善。在美化工程部分，目前於澳底2號橋以北綠帶已於87/10/8全部竣工，89/11/16撫育期滿，90/2/19驗收完成並併入年度廠區植栽養護工程；進水口區與鹽寮海濱公園地界多層次綠化工程亦於89/7全部竣工；台2省道亦已於90/12設立美化圍籬以減緩用路人及鹽寮海濱公園遊憩民眾之視覺衝擊。

至於台2省道澳底至龍門社區(舊社)段及鹽寮海濱公園因可見廠區內超高型施工機具及廠房共同通風塔，視覺衝擊較大之區域，工區目前已配合「公路局台2線鹽寮段新闢工程細部設計」之路線、高程設計，辦理綠帶二期(澳底二號橋以南段)之規劃設計中，並於台2線鹽寮段新闢工程完工後（工期由98年7月21日預計至100年3月15日）發包施工，屆時將沿台2省道施築一道15~50公尺寬之高坡緩衝綠帶，以有效改善台2省道沿線觀景點之視覺景觀。

15.海域漂砂調查

由歷年底質粒徑樣品分析結果，本調查區內最主要砂源為雙溪溪口，漂砂方向主要往北，愈往東北受砂源之影響愈小，影響範圍往北約達石碇溪口南側、核四進水口防波堤附近海域，石碇溪以北幾乎不受雙溪砂源之影響。石碇溪本身因輸砂量較雙溪少，且附近礁岩區較淺，故其輸沙受波浪作用後，較難停留於此礁岩區。

漂砂方向主要受季風、潮流及颱風等因素影響，於冬季因持續受東北季風影響，導致粒徑分佈往沿岸方向漂移，至夏季西南風逐漸盛行，而使漂砂方向轉往東北東方向漂移；惟於7~9月之颱風季節，常因颱風之豪雨及波浪作用，而使河水挾帶大量砂源至外海，導致雙溪河岸之砂量有流失之虞。

自94年第2季起調整海域漂砂調查方式後，另自99年第2季開始共規劃5個捕砂施測地點，新增編號S4與S5位於較外海水深約為10~11m等深線處，由北而南分佈。以多方向捕砂器搭配海流監測，以掌握海底底質受波浪、水流作用，沿底床附近運動時之各方向輸砂量，並藉施測當時所得之主要輸砂方向，幫助推估調查區域內之漂砂優勢方向。

至本季(99年冬季)已完成23次調查，歷次砂樣調查之綜合歸類比較如表3.1-53，平均粒徑比較如表3.1-54，運動輸砂的情況如表3.1-55所示。本季近岸測站之粒徑分佈趨勢不明顯，外海測站以S5粒徑較小，S1~S5各測站平均粒徑大小在140.1~334.4 μm之間。

由圖3.1-37及圖3.1-38為各方向歷次採樣平均粒徑比較圖及各方向各採樣期平均粒徑比較顯示，依不同採樣期而言，在近岸測站方面，S1測站歷季中以99年第1季之平均粒徑最大，96年第3季之平均粒徑最小，各方向之平均粒徑大小以99年第2季差異最大，94年第3季之差異最小；S2測站歷季中以99年第4季之平均粒徑最大，97年第1季之平均粒徑最小，各方向之平均粒徑大小以99年第1季差異最大，96年第3季之差異最小；S3測站歷季中以95年第2季之平均粒徑最大，96年第3季之平均粒徑最小，各方向之平均粒徑大小也以95年第2季差異最大，96年第1季之差異最小。

另外海測站S4及S5本季粒徑略小於99年秋季。各測站之平均粒徑變化，以S1測站之歷季變化最小。

圖3.1-38依不同測站所呈現資料，本季除外海測站外，其餘測站平均粒徑均較上季為粗。在近岸測站方面，上季（99年8月秋季）平均粒徑之分布由S2中間測站往南、北方向遞減，S1與S3測站之平均粒徑差異不大，本季則粒徑分布仍由S2中間測站往南、北方向遞減，但以S1測站較細；在外海測站方面，上季(99年8月秋季)平均粒徑之分布由由北往南遞減，本季則粒徑分布趨勢與上季相同。在不同季風浪與地形流之效應而有相當差異之調查結果，碎浪區之湧浪效應對於漂砂採集亦有相當之影響。

本季各測站之進砂速率在近岸測站方面，進砂量由南往北遞減，以S3測站之進砂量最大，S1進砂速率在10.63~45.93 g/cm^2/day之間，S2進砂速率在28.88~46.03 g/cm^2/day之間，S3進砂速率在37.33~53.70 g/cm^2/day之間，輸砂主要運動方向以垂直岸線為主，S1與S2測站漂砂推移趨勢均為向外海推移，S3則為平行岸線向北推移。在外海測站方面，S4進砂速率在9.98~32.58 g/cm^2/day之間，S5進砂速率在10.03~43.00 g/cm^2/day之間，以S5測站之進砂量較大，輸砂主要運動方向均以垂直岸線為主，二測站漂砂推移趨勢為向外海推移。整體來說本季之進砂速率較99年秋季(99/08)時高（詳表3.1-55）。

16.海岸地形調查

為比較本季地形變化特性，特將本季與上季、上上季、去年同期及海事工程施工前(87年冬季)之地形變化做比較，其水深-15,-10,-5,-2,0,+2,+5,+10,+15m等深線繪製如圖3.1-39~圖3.1-43及前圖2.16-5所示，並利用侵淤圖（圖3.1-44至圖3.1-47）顯示其地形變化。

由各等深線分析圖可知，自94年秋季以來，於石碇溪以北之沿岸地形因為礁盤地形，所以並無太大變化，只有少許的侵淤互現之現象；而核四進水口防波堤區內除疏濬外，其地形變化亦較小，但在南北堤堤頭附近則依不同季節而有所變化。陸域部份，本季（99年第4季，冬季）與上季（99年第3季，秋季）相較（詳圖2.16-5、圖3.1-44），於鹽寮海濱公

園之灘線高程+5m~+2m間差異不大，高程在0m~+2m間則有侵蝕情形；大岩石以北高程+5m~+2m間向外海推移，0m線亦有侵蝕情形，大岩石以北至鹽寮海濱公園間，整體砂量體積減少，沙丘稜線差異不大，灘線以上坡降較上季陡峭，灘線以下則較平緩，沙灘面積減縮；大岩石以南至福隆海水浴場以北（X-46附近，詳前圖2.16-1）之間，+5m~0m線間大多向近岸退縮，整體砂量體積減少；福隆海水浴場沙灘北側之0m線略向南退縮，而南側之0m線與沙嘴為向西方退縮，沙灘面積較上季減少，沙灘坡降較上季平緩。

表3.1-56及圖3.1-49為鹽寮海濱公園附近砂量變化趨勢圖，由該圖表顯示，隨季節變遷及颱風侵襲等因素影響，沙灘砂量呈累積/流失等互現情形，本季在夏季季風作用後，陸域整體砂量有侵蝕之情形。陸域部份砂量（詳圖3.1-49所示A+B區，高程0~+3m）在東北季風作用過後，較99年秋季約減少51,205立方公尺，高程平均降低約24cm，其中大岩石以北陸域高程下降約20cm，大岩石以南陸域高程則降低較多，約26cm。整體而言，陸域高低潮位線坡降落差減緩，高程在+5m至2m間坡降較上季陡峭，稜線變化不大，灘線向近岸退縮，沙灘面積減少；雙溪河道於N26以南至內河大橋間寬度減縮，沙嘴向西方推移約80m。

自99年3月春季、99年5月夏季、99年8月秋季至99年11月冬季（本季）所調查的陸域地形整體趨勢，於澳底漁港至石碇溪以北之海岸地形幾乎無太大之變化，而於鹽寮海濱公園至福隆海水浴場以北，陸域砂量總體積為侵蝕狀態，海灘灘面坡降較上季陡峭。

颱風可能對本區之海域漂砂運動產生較大影響，亦可能在颱風時期增加雙溪之逕流量，將雙溪之砂源帶入海中；另雙溪河道亦可能在氣候之作用下，成為福隆附近漂砂之堆積處與輸出來源。

雙溪河口灘線一年來之變化比較發現（參考前圖2.16-7、圖3.1-42、圖3.1-43、圖3.1-47及圖3.1-48），在季風風浪作用下，福隆海水浴場沙嘴大致以東北-西南向或東-西向擺盪遷移。自98年10月冬季以來，河口沙

嘴位置差異不大，沙灘略往南推移約20m。與上季相較，河口向西推移約80m，河道寬度差異不大，在最低潮時雙溪出海口河道寬約為100m。

自98年10月冬季以來（同季相較，參考圖3.1-49、表3.1-56），整體陸域（A+B區）砂量增加約21,779立方公尺，平均高程增加約10cm；自87年10月冬季以來（與施工前相較，參考圖3.1-46、表3.1-56），整體陸域砂量則減少約8,397立方公尺，平均高程降低約4cm，顯示目前陸域總砂量與87年10月施工前略有減少。

內河大橋之第1橋墩與大岩石1號樁於92年春季設置，大岩石2、3號樁則於92年夏季設置，鹽寮1至3號樁於96年夏季完成設置，另於99年春季增設內河大橋第2橋墩、雙溪南側河道、舊社1號樁（北側）與舊社2號樁（南側）、大岩石救生樁與鹽寮4、5號樁等7處做為觀測之定位樁，於鹽寮、大岩石、舊社、福隆四區共計設置14處定位樁。

自各觀測樁設置以來，定位樁觀測結果（表3.1-57及圖3.1-51）顯示，內河大橋第1橋墩定位線高程累積約增加32cm，第2橋墩定位線高程累積約增加4cm，福隆救生樁定位線高程累積尚無變化。大岩石1號樁高程累積下降達113cm，靠外海之大岩石3號樁高程累積約增加117cm，中間之大岩石2號樁則高程累積約降低49cm，大岩石救生樁程累積約降低31cm；在大岩石附近之定位樁，於本季（99年冬季）內、外灘高程均下降，內灘高程較上季陡峭，外灘高程則較上季平緩。至於鹽寮1、2號樁，近幾次之持續觀察結果岩盤均已裸露，本季裸露之高度可達約100cm；鹽寮1號樁高程累積約降低8cm，鹽寮2號樁高程累積約降低18cm，鹽寮3號樁歷次高程累積降低約31cm，近一年來鹽寮公園附近之沙灘降低相當之高程，沙灘流失較為嚴重；鹽寮溪以南之鹽寮4號樁歷次高程累積增加約6cm，鹽寮與大岩石中間之鹽寮5號樁歷次高程累積降低約10cm。

3.1.2 監測結果異常現象因應對策

本季（99 年 10~12 月）各類環境監測，包括氣象觀測、空氣品質監測、噪音與振動監測、交通流量監測、河川水文監測、河川水質監測、廠區水質、地下水監測、河域生態監測、海域水質監測、海域生態監測、漁業調查、海象調查、景觀遊憩調查、海域漂砂調查及海岸地形調查等 16 項，其中石碇溪部分測站之有機污染潛勢較高，依據多次現勘結果發現石碇溪沿岸有養殖、畜牧及生活污水等污染源排入，為主要之背景污染源，故推測石碇溪水質主要是受此類污染源所影響。本季超出管制或未符合參考標準，或與以往監測結果較有差異之項目包括空氣品質、噪音、雙溪河川水質、廠區水質、地下水及海域水質等，茲就上次及本次監測結果處理情形說明如表 3.1-58 及表 3.1-59。

表3.1-1 核四施工環境監測歷年空氣品質總懸浮微粒監測結果

(單位:μg/m³)

測站	監測地點													
	澳底國小		龍門社區		貢寮國小		福隆海水浴場		川島養殖池		石碇宮		貢寮焚化廠入口旁之民宅	
時間	平均值	24小時最大值	平均值	24小時最大值	平均值	24小時最大值	平均值	24小時最大值	平均值	24小時最大值	平均值	24小時最大值	平均值	24小時最大值
84年1月	57	91	23	32	37	55	51	66	30	42	40	54	149	173
84年2月	66	77	80	98	86	91	32	57	46	57	88	103	48	59
84年3月	117	149	73	87	60	75	93	115	50	64	93	113	191	286
84年4月	77	102	56	93	94	155	69	78	66	87	70	100	112	120
84年5月	95	184	31	48	30	48	52	56	44	56	49	74	66	85
84年6月	26	29	55	71	68	78	168	368	47	54	84	117	123	130
84年7月	45	53	81	95	91	141	54	85	31	34	46	58	91	95
84年8月	31	37	24	28	21	25	37	44	12	14	41	42	93	115
84年9月	55	67	33	41	32	42	30	32	59	81	82	93	151	211
84年10月	83	98	105	117	53	54	92	125	41	41	73	92	105	117
84年11月	82	121	70	118	49	73	64	75	43	53	110	213	148	177
84年12月	80	146	56	72	28	42	96	134	51	93	79	107	126	194
85年1月	84	152	49	51	38	46	57	70	49	90	42	59	79	116
85年2月	82	88	67	105	61	85	40	50	46	74	137	179	145	176
85年3月	52	59	38	42	25	42	51	81	75	116	57	83	78	105
85年4月	48	61	42	78	40	44	57	65	32	35	37	42	74	103
85年5月	89	108	104	134	61	101	121	217	34	46	70	77	120	220
85年6月	89	57	104	36	61	42	121	111	34	37	70	79	120	97
85年7月	42	50	27	31	32	58	113	171	20	24	61	68	62	66
85年8月	42	75	47	63	69	80	113	125	27	36	62	69	46	48
85年9月	68	86	99	151	39	53	154	304	29	39	44	54	87	101
85年10月	53	82	68	84	33	39	67	123	33	42	61	71	56	60
85年11月	86	110	116	121	30	50	121	174	51	67	94	105	106	125
85年12月	110	177	82	100	88	91	152	228	77	104	137	152	83	93
86年1月	43	66	49	92	27	37	56	69	62	99	74	84	78	107
86年2月	69	92	43	51	28	40	68	106	23	27	39	40	56	62
86年3月	35	41	34	39	48	55	79	137	49	58	55	61	85	112
86年4月	76	89	80	104	64	74	145	185	60	70	83	102	71	76
86年5月	61	67	49	54	29	36	72	90	51	68	57	66	56	83
86年6月	38	42	43	57	63	76	28	37	40	68	49	60	50	63
86年7月	38	49	20	24	40	47	58	76	29	33	49	54	51	54
86年8月	135	184	30	35	47	49	21	24	36	40	57	66	28	30
86年9月	90	115	52	58	52	58	65	110	49	60	73	76	46	59
86年10月	54	80	73	78	84	90	104	131	44	53	51	62	54	61
86年11月	102	123	51	61	52	65	83	98	30	36	69	75	96	116
86年12月	98	124	58	73	29	34	43	49	34	41	62	81	73	93
87年1月	70	77	40	67	40	47	66	95	58	86	28	33	75	105
87年2月	99	113	33	56	34	44	56	65	31	42	38	51	124	128
87年3月	65	89	60	82	26	29	55	63	32	42	79	100	80	102
87年4月	95	137	42	75	39	46	25	27	39	61	89	130	46	52
87年5月	34	37	46	70	36	45	64	71	26	30	37	46	37	41
87年6月	44	61	29	34	51	65	22	24	32	45	57	96	43	45
87年7月	26	42	32	36	49	52	44	43	19	28	85	99	113	160
87年8月	32	39	26	29	34	41	52	80	32	40	60	72	76	112
87年9月	29	32	73	84	66	78	44	61	28	30	53	59	58	74
87年10月	42	48	41	64	34	42	18	21	46	58	89	129	44	78
87年11月	146	176	53	63	33	33	40	44	40	54	69	94	139	148
87年12月	89	104	106	136	44	80	88	93	82	135	118	181	75	93

表3.1-1 核四施工環境監測歷年空氣品質總懸浮微粒監測結果（續1）

(單位:μg/m³)

測站	監測地點													
	澳底國小		龍門社區		貢寮國小		福隆海水浴場		川島養殖池		石碇宮		貢寮焚化廠入口旁之民宅	
時間	平均值	24小時最大值	平均值	24小時最大值	平均值	24小時最大值	平均值	24小時最大值	平均值	24小時最大值	平均值	24小時最大值	平均值	24小時最大值
88年1月	132	176	75	103	56	109	68	120	31	38	102	174	66	71
88年2月	130	156	130	176	45	69	56	72	100	169	90	112	139	198
88年3月	62	75	49	61	38	43	47	63	33	44	54	61	52	74
88年4月	79	105	88	119	66	80	110	139	76	90	58	82	95	205
88年5月	56	68	38	41	37	39	33	52	44	53	76	107	59	254
88年6月	60	61	36	42	37	39	47	49	49	56	70	92	43	51
88年7月	52	86	38	43	42	48	25	32	44	49	67	92	58	60
88年8月	46	55	25	29	24	28	25	29	33	34	71	80	36	41
88年9月	35	40	27	34	45	52	⊏	⊏	65	69	55	60	61	68
88年10月	64	90	74	83	56	80	46	76	27	29	76	99	99	104
88年11月	66	72	37	43	56	57	67	71	59	69	93	109	76	99
88年12月	116	139	65	82	76	79	49	56	75	85	101	114	80	94
89年1月	-	-	-	-	40	52	70	84	69	79	165	211	154	191
89年2月	-	-	-	-	63	92	63	80	73	100	52	68	50	72
89年3月	-	-	-	-	59	67	113	196	80	107	60	83	74	115
89年4月	-	-	-	-	56	62	83	120	108	163	72	104	86	127
89年5月	-	-	-	-	71	107	85	136	58	88	91	142	96	141
89年6月	-	-	-	-	33	35	37	38	25	29	60	66	41	50
89年7月	-	-	-	-	53	114	27	29	29	36	89	118	41	47
89年8月	-	-	-	-	28	29	29	31	28	36	36	41	57	63
89年9月	-	-	-	-	51	63	30	35	43	48	49	61	46	55
89年10月	-	-	-	-	50	89	38	47	26	30	42	52	52	58
89年11月	-	-	-	-	-	-	-	-	-	-	-	-	-	-
89年12月	-	-	-	-	-	-	-	-	-	-	-	-	-	-
90年1月	-	-	-	-	-	-	-	-	-	-	-	-	-	-
90年2月	-	-	-	-	26	39	41	50	39	46	54	74	48	63
90年3月	-	-	-	-	58	76	67	113	135	166	152	193	115	150
90年4月	-	-	-	-	45	52	59	71	19	22	39	46	37	50
90年5月	-	-	-	-	30	37	61	76	38	42	40	44	52	55
90年6月	-	-	-	-	22	30	30	36	28	32	49	65	25	34
90年7月	-	-	-	-	37	44	21	26	32	36	52	61	23	26
90年8月	-	-	-	-	23	25	35	48	39	47	85	104	61	63
90年9月	-	-	-	-	32	34	116	153	37	42	80	83	57	63
90年10月	-	-	-	-	34	42	96	141	47	61	88	125	123	148
90年11月	-	-	-	-	51	61	100	119	37	47	112	123	86	90
90年12月	-	-	-	-	29	41	93	129	94	122	54	77	105	133
91年1月	-	-	-	-	10	10	83	107	62	117	31	41	58	68
91年2月	-	-	-	-	35	39	98	114	41	52	84	145	84	102
91年3月	-	-	-	-	75	129	73	111	55	73	145	231	65	76
91年4月	-	-	-	-	32	43	40	44	101	139	59	85	116	165
91年5月	-	-	-	-	23	33	30	36	47	59	72	86	41	45
91年6月	-	-	-	-	36	46	39	42	58	63	51	80	88	103
91年7月	-	-	-	-	46	49	39	56	36	40	77	82	61	95
91年8月	-	-	-	-	29	33	20	21	23	31	41	54	32	40
91年9月	-	-	-	-	34	37	21	23	27	40	71	75	48	76
91年10月	-	-	-	-	60	78	37	48	71	89	114	152	100	123
91年11月	-	-	-	-	51	63	75	83	63	116	69	86	134	162
91年12月	-	-	-	-	43	61	62	75	54	66	82	108	71	80

表3.1-1 核四施工環境監測歷年空氣品質總懸浮微粒監測結果（續2）

(單位:μg/m³)

測站	監測地點													
	澳底國小		龍門社區		貢寮國小		福隆海水浴場		川島養殖池		石碇宮		貢寮焚化廠入口旁之民宅	
時間	平均值	24小時最大值	平均值	24小時最大值	平均值	24小時最大值	平均值	24小時最大值	平均值	24小時最大值	平均值	24小時最大值	平均值	24小時最大值
92年1月	-	-	-	-	40	83	77	133	51	88	74	123	90	151
92年2月	-	-	-	-	37	48	54	86	48	64	72	108	73	115
92年3月	-	-	-	-	47	71	66	95	32	45	83	100	61	88
92年4月	-	-	-	-	60	98	75	106	47	54	84	94	76	83
92年5月	-	-	-	-	26	29	57	68	35	37	87	112	38	43
92年6月	-	-	-	-	38	52	28	31	35	41	65	92	52	58
92年7月	-	-	-	-	29	31	28	35	34	36	67	93	55	62
92年8月	-	-	-	-	37	45	37	45	19	25	53	58	30	34
92年9月	-	-	-	-	25	29	35	66	25	30	88	100	23	29
92年10月	77	130	77	130	53	70	74	86	39	62	59	70	128	151
92年11月	58	96	58	105	44	59	61	82	22	26	45	58	42	55
92年12月	79	138	74	136	69	126	57	104	28	46	109	137	96	123
93年1月	74	140	56	141	35	44	64	79	28	29	19	25	72	77
93年2月	81	169	74	171	68	127	32	41	49	85	55	84	127	198
93年3月	57	107	53	96	41	49	77	103	41	47	58	82	83	95
93年4月	85	123	73	127	43	60	66	80	66	66	91	108	75	91
93年5月	57	104	58	91	32	57	14	21	50	61	69	80	44	50
93年6月	63	99	57	105	50	60	33	34	15	15	68	79	27	32
93年7月	31	58	33	59	56	60	39	48	36	38	116	142	55	59
93年8月	57	76	57	76	17	27	35	39	27	36	69	80	42	48
93年9月	72	138	52	106	25	32	30	41	41	47	73	80	85	117
93年10月	73	143	73	124	78	90	94	98	56	77	73	75	89	119
93年11月	76	105	72	132	41	57	87	105	33	35	72	81	46	54
93年12月	76	123	67	132	32	45	47	74	52	80	104	136	116	123
94年1月	52	89	53	85	31	36	57	78	43	55	74	105	74	83
94年2月	48	109	49	107	34	41	46	49	39	46	47	54	54	86
94年3月	64	138	67	135	47	56	47	55	56	74	120	134	62	89
94年4月	77	147	65	129	31	37	48	59	59	67	113	124	91	132
94年5月	66	96	59	92	32	35	26	32	38	51	90	93	87	96
94年6月	66	113	57	97	25	30	38	44	40	42	102	121	70	74
94年7月	71	119	58	131	29	32	36	47	27	30	116	120	56	60
94年8月	61	91	52	77	22	23	22	22	45	52	97	144	45	68
94年9月	64	110	55	97	18	22	53	59	54	57	58	75	119	120
94年10月	85	146	76	137	17	19	96	126	59	68	34	37	95	105
94年11月	76	185	64	136	28	38	110	117	28	43	47	57	59	75
94年12月	76	170	55	116	47	72	47	78	86	100	92	118	62	69
95年1月	43	75	54	100	26	41	73	97	35	57	64	74	76	93
95年2月	64	148	53	101	16	20	36	43	33	36	47	62	95	99
95年3月	78	233	69	230	36	41	47	54	46	50	39	45	67	79
95年4月	77	180	71	167	34	35	102	133	42	51	130	138	68	90
95年5月	54	106	44	87	59	89	73	98	64	91	52	93	63	98
95年6月	41	66	42	61	52	85	30	43	38	42	80	117	82	127
95年7月	40	60	36	51	29	34	43	55	30	31	73	79	106	138
95年8月	47	95	53	97	25	37	53	73	17	18	85	96	67	109
95年9月	62	114	74	158	34	38	43	54	47	60	43	52	87	101
95年10月	72	137	96	178	55	64	45	57	62	83	49	63	66	91
95年11月	63	126	81	175	59	104	32	33	66	87	99	146	125	197
95年12月	52	102	74	125	37	63	53	78	40	36	27	74	57	74

表3.1-1 核四施工環境監測歷年空氣品質總懸浮微粒監測結果（續3）

(單位:μg/m³)

測站	監測地點													
	澳底國小		龍門社區		貢寮國小		福隆海水浴場		川島養殖池		石碇宮		貢寮焚化廠入口旁之民宅	
時間	平均值	24小時最大值	平均值	24小時最大值	平均值	24小時最大值	平均值	24小時最大值	平均值	24小時最大值	平均值	24小時最大值	平均值	24小時最大值
96年1月	62	157	82	196	76	116	126	212	35	50	70	96	94	113
96年2月	60	123	76	140	58	68	76	139	44	60	139	147	60	70
96年3月	56	114	63	127	43	52	58	77	19	21	64	104	101	112
96年4月	69	143	57	114	52	68	42	57	38	42	80	88	41	44
96年5月	73	146	75	146	45	49	64	98	78	87	125	137	87	97
96年6月	44	66	53	72	36	49	30	34	28	35	71	87	53	74
96年7月	58	93	59	76	37	42	44	45	47	52	101	110	57	61
96年8月	49	77	53	100	35	43	19	25	34	44	63	73	37	44
96年9月	62	106	66	119	35	42	78	94	39	45	69	71	38	43
96年10月	82	109	88	121	34	41	111	130	30	31	78	85	56	65
96年11月	79	122	87	143	51	69	53	71	59	80	67	83	99	124
96年12月	86	188	92	186	34	65	42	60	52	70	68	112	95	114
97年1月	71	139	63	114	34	42	50	76	37	48	99	118	58	90
97年2月	72	134	72	135	42	65	86	176	67	82	119	151	89	107
97年3月	100	160	91	171	52	75	108	125	64	88	119	152	72	83
97年4月	86	141	66	127	31	43	42	64	33	51	105	128	54	65
97年5月	77	129	57	119	34	37	31	36	52	60	75	94	88	128
97年6月	62	92	47	72	25	26	24	27	35	50	65	85	39	49
97年7月	68	127	57	119	24	33	34	35	53	61	56	71	54	84
97年8月	72	95	51	70	13	13	39	45	32	37	134	225	35	42
97年9月	71	114	61	104	28	34	33	45	39	42	90	95	55	60
97年10月	91	166	71	110	39	46	56	68	35	40	66	86	53	61
97年11月	85	119	61	99	16	21	39	53	33	35	104	142	49	55
97年12月	84	141	61	128	50	62	57	83	30	31	94	171	45	65
98年1月	81	167	66	96	16	18	96	153	42	60	66	114	102	127
98年2月	88	145	76	135	61	76	57	71	62	71	41	44	80	98
98年3月	89	170	76	149	42	49	117	172	78	110	142	151	76	95
98年4月	97	291	82	271	38	49	36	65	32	38	173	262	49	60
98年5月	86	121	76	99	37	45	48	52	69	84	75	86	48	60
98年6月	75	103	67	90	25	28	39	59	80	101	88	142	72	87
98年7月	60	74	63	79	30	34	26	35	30	35	48	54	39	46
98年8月	71	104	72	104	34	39	30	35	25	31	48	63	50	56
98年9月	78	115	75	99	28	42	36	51	41	50	66	93	70	91
98年10月	107	185	106	189	22	27	92	111	53	65	54	67	110	149
98年11月	84	123	72	116	23	31	42	48	71	93	111	135	54	61
98年12月	94	214	83	184	33	49	106	193	27	42	87	110	60	74
99年1月	90	149	85	204	40	51	92	176	53	70	62	105	76	137
99年2月	85	172	92	173	23	32	41	49	26	32	62	67	42	53
99年3月	106	748	120	754	51	54	44	47	29	39	117	176	94	109
99年4月	74	216	101	312	48	69	44	75	33	47	56	97	68	92
99年5月	77	114	80	144	39	52	46	49	33	40	80	104	59	66
99年6月	53	86	70	106	27	42	25	29	33	40	93	125	68	85
99年7月	60	84	54	76	30	36	27	32	26	29	76	81	53	72
99年8月	56	85	52	79	33	42	24	27	22	25	71	121	55	58
99年9月	59	84	52	84	33	38	23	26	25	35	56	82	44	53
99年10月	82	128	70	112	38	41	94	129	58	71	81	105	49	79
99年11月	87	151	71	146	18	20	29	35	34	56	76	101	69	90
99年12月	95	168	91	182	60	86	41	46	90	171	81	90	120	198

(1)空氣品質標準總懸浮微粒24小時值為250μg/m³。

(2)"□"表受地震影響，電源中斷，陰影則表超出法規標準。

(3)"-"表示監測工作停止執行。

(4)澳底國小及龍門社區兩測站自88年5月起設置自動連續監測站，89/1~92/9總懸浮微粒暫停監測，92/10起再度開始監測。

表3.1-2 核四施工環境監測歷年空氣品質懸浮微粒監測結果

單位:μg/m³

測站	監測地點					
	澳底國小			龍門社區		
時間	平均值	日平均值（最大值）	日平均值（最小值）	平均值	日平均值（最大值）	日平均值（最小值）
88年5月	54.6	76.8	35.6	36.6	53.2	16.9
88年6月	56.3	81.9	40.5	38.1	65.8	21.5
88年7月	56.4	73.7	46.3	38.8	59.3	15.1
88年8月	53.7	72.9	40.8	35.1	57.9	22.0
88年9月	56.9	88.0	36.8	40.3	72.6	22.2
88年10月	59.3	97.9	30.7	41.6	72.8	27.0
88年11月	64.7	92.3	42.7	46.6	78.5	27.4
88年12月	58.9	93.3	33.4	48.0	87.2	22.8
89年1月	52.4	93.9	29.0	49.6	99.1	22.6
89年2月	44.0	89.5	29.1	32.9	94.7	20.6
89年3月	-	-	-	-	-	-
89年4月	58.8	112.6	24.2	39.9	77.4	19.3
89年5月	63.0	93.5	35.4	34.2	47.2	25.7
89年6月	45.0	54.9	36.3	43.5	70.2	22.6
89年7月	41.0	57.6	27.9	36.7	60.0	21.4
89年8月	8.8	69.1	26.5	40.5	57.0	28.4
89年9月	57.5	71.6	45.9	47.5	67.6	29.4
89年10月	66.1	87.5	50.4	54.2	61.1	32.7
89年11月	36.8	58.4	15.7	51.8	94.8	26.7
89年12月	67.5	84.6	49.0	60.9	132.1	35.9
90年1月	72.4	106.0	39.4	52.2	75.6	29.9
90年2月	68.1	96.2	42.4	59.8	111.6	38.3
90年3月	74.0	96.5	60.8	75.4	121.5	38.8
90年4月	74.3	114.9	42.7	71.0	115.8	40.3
90年5月	82.3	155.7	49.1	57.9	113.9	29.6
90年6月	60.2	115.7	40.0	29.6	49.3	19.3
90年7月	64.2	91.6	39.3	34.8	51.9	21.4
90年8月	48.0	73.9	32.0	51.4	96.9	26.1
90年9月	77.8	97.4	42.7	50.8	71.4	17.3
90年10月	57.7	78.0	31.8	57.4	81.1	31.5
90年11月	66.5	87.4	45.3	61.6	86.3	43.0
90年12月	57.5	74.4	39.1	54.3	87.9	34.9
91年1月	68.1	98.7	45.3	44.7	85.4	22.9
91年2月	60.0	125.3	29.0	48.5	94.2	33.9
91年3月	69.2	100.8	48.8	51.5	86.1	30.4
91年4月	67.4	116.3	44.4	48.9	74.5	29.8
91年5月	47.5	65.5	35.6	55.5	88.2	32.3
91年6月	38.7	55.7	26.5	46.6	65.2	31.5
91年7月	46.6	93.0	28.4	41.9	67.8	19.7
91年8月	45.0	96.3	23.6	34.1	58.1	15.7
91年9月	53.2	83.3	29.1	39.7	72.3	10.9
91年10月	74.9	113.6	48.8	33.7	55.6	20.9
91年11月	64.3	107.1	32.8	46.1	74.3	17.1
91年12月	54.0	93.4	26.9	36.9	72.3	25.1
92年1月	49.3	93.3	24.1	51.6	80.5	19.7
92年2月	49.1	80.6	22.4	46.0	74.1	23.7
92年3月	59.6	100.5	36.9	46.3	89.4	20.2
92年4月	64.2	100.2	39.5	37.7	49.2	26.8
92年5月	53.7	94.3	33.6	46.9	86.3	22.7
92年6月	51.5	85.4	36.8	34.9	43.2	24.4
92年7月	44.2	61.5	31.6	46.1	67.3	32.0
92年8月	46.9	81.2	23.3	28.2	47.0	20.8
92年9月	50.7	87.8	28.1	43.8	73.0	21.8
92年10月	46.4	73.6	24.5	54.7	79.9	26.2
92年11月	37.5	69.1	23.8	53.3	87.2	23.5
92年12月	50.0	50.6	27.5	58.7	124.1	15.5

表3.1-2 核四施工環境監測歷年空氣品質懸浮微粒監測結果（續1）

單位:μg/m³

測 站	監 測 地 點					
	澳底國小			龍門社區		
時 間	平均值	日平均值（最大值）	日平均值（最小值）	平均值	日平均值（最大值）	日平均值（最小值）
93年1月	54.3	87.4	38.3	38.4	113.5	14.1
93年2月	68.8	121.3	23.8	50.0	128.3	21.6
93年3月	52.4	77.6	30.0	31.1	48.5	14.1
93年4月	72.2	129.2	37.5	49.7	77.8	26.4
93年5月	39.2	75.6	30.6	44.2	74.9	13.3
93年6月	37.8	62.9	28.8	39.3	63.8	20.7
93年7月	30.5	47.9	20.1	13.6	20.6	9.2
93年8月	42.0	59.1	17.9	40.1	72.2	16.8
93年9月	42.1	87.4	23.8	32.8	68.2	11.3
93年10月	63.0	113.6	34.9	29.3	38.5	19.8
93年11月	56.4	83.9	31.0	62.1	98.5	38.2
93年12月	48.5	58.9	25.2	57.2	103.6	24.5
94年1月	44.8	80.2	24.5	40.8	63.8	25.1
94年2月	45.5	89.1	23.7	29.8	45.7	13.0
94年3月	52.5	85.1	32.9	56.1	119.0	28.1
94年4月	64.6	116.9	33.5	35.4	74.7	15.9
94年5月	41.7	63.2	18.3	36.5	68.8	15.8
94年6月	35.6	47.9	21.6	23.9	38.3	9.4
94年7月	50.6	78.6	28.9	33.1	60.2	16.0
94年8月	38.2	50.9	21.3	23.9	37.4	10.6
94年9月	44.0	57.0	24.8	39.7	48.2	30.8
94年10月	77.8	109.7	43.0	64.1	118.0	21.9
94年11月	53.5	114.6	31.1	44.6	92.9	27.3
94年12月	55.8	96.1	20.8	45.8	83.4	13.8
95年1月	49.4	91.1	23.8	43.6	79.7	21.8
95年2月	45.9	75.5	29.3	48.4	71.7	14.9
95年3月	70.7	220.0	26.4	66.1	223.6	18.0
95年4月	82.8	133.7	33.6	95.2	191.2	27.8
95年5月	35.4	46.1	21.4	28.1	37.7	16.3
95年6月	28.8	39.3	20.9	30.8	41.3	24.7
95年7月	29.4	36.5	19.9	20.1	27.1	10.2
95年8月	40.5	77.4	20.2	36.0	69.8	12.6
95年9月	53.6	76.0	28.1	43.2	61.6	28.1
95年10月	62.4	119.3	32.4	50.2	113.9	16.4
95年11月	43.7	71.3	31.7	34.1	66.0	13.6
95年12月	52.2	90.3	30.2	55.5	91.7	35.5
96年1月	54.9	127.8	18.7	53.7	125.6	18.5
96年2月	45.1	97.0	21.0	41.5	103.5	17.1
96年3月	39.3	75.0	21.1	43.3	82.5	23.2
96年4月	48.8	121.2	14.8	41.4	103.1	12.6
96年5月	60.2	117.2	39.3	57.1	122.7	36.1
96年6月	30.3	52.9	13.3	35.0	54.3	21.6
96年7月	40.4	61.3	29.4	38.4	53.2	23.5
96年8月	35.0	41.6	29.1	32.4	49.7	22.2
96年9月	45.0	59.9	32.3	44.3	96.0	22.0
96年10月	57.8	78.6	44.2	55.3	85.7	21.4
96年11月	58.2	78.8	38.3	57.8	77.1	29.7
96年12月	61.5	149.4	40.8	53.0	141.5	31.5

表3.1-2 核四施工環境監測歷年空氣品質懸浮微粒監測結果（續2）

單位:μg/m³

測站	監測地點					
	澳底國小			龍門社區		
時間	平均值	日平均值（最大值）	日平均值（最小值）	平均值	日平均值（最大值）	日平均值（最小值）
97年1月	39.3	61.1	24.1	36.3	78.2	22.8
97年2月	47.5	71.2	27.8	43.9	61.4	24.1
97年3月	74.7	155.3	36.6	67.2	137.1	27.4
97年4月	65.0	110.3	35.1	53.4	115.8	19.9
97年5月	57.1	92.2	36.1	41.1	79.9	19.6
97年6月	45.3	73.2	31.4	32.4	57.8	20.3
97年7月	55.0	91.6	32.0	48.8	90.2	22.2
97年8月	53.2	67.9	31.7	39.9	62.9	20.1
97年9月	48.8	74.3	24.4	39.8	74.3	17.4
97年10月	76.7	135.9	45.6	57.1	103.4	23.3
97年11月	66.4	106.3	45.1	58.4	96.9	27.2
97年12月	67.7	97.9	40.6	55.6	86.5	31.5
98年1月	60.2	106.1	34.1	49.3	78.9	24.9
98年2月	61.4	123.3	30.8	50.8	99.8	22.0
98年3月	73.7	134.1	33.6	59.0	120.1	21.4
98年4月	73.2	279.2	34.8	57.3	262.2	21.4
98年5月	63.9	89.5	38.1	49.3	65.9	21.8
98年6月	48.2	68.0	33.6	33.5	53.9	21.1
98年7月	46.6	58.9	30.5	34.2	49.0	19.8
98年8月	51.1	71.4	28.6	45.4	65.7	24.6
98年9月	55.9	80.7	39.0	50.8	71.5	24.5
98年10月	67.6	91.2	28.0	88.8	126.0	28.8
98年11月	55.4	97.5	28.3	54.6	101.6	27.2
98年12月	68.1	137.4	34.6	66.8	139.3	23.0
99年1月	73.1	119.9	33.8	65.0	134.4	24.1
99年2月	59.9	86.8	34.3	61.4	101.4	25.0
99年3月	51.4	77.4	20.6	48.9	80.7	14.5
99年4月	49.2	133.6	22.6	64.9	203.0	24.5
99年5月	63.7	96.2	40.7	49.9	83.7	17.7
99年6月	43.6	57.2	33.1	40.3	71.1	25.7
99年7月	45.2	60.8	22.8	34.4	45.9	19.0
99年8月	44.8	68.0	29.2	34.7	55.5	24.4
99年9月	42.4	56.4	25.5	35.0	56.4	17.2
99年10月	61.1	105.4	29.2	55.2	101.3	23.2
99年11月	69.0	124.3	33.6	51.2	114.9	23.4
99年12月	76.2	148.0	35.8	69.6	147.4	24.9

(1)空氣品質標準懸浮微粒日平均值為125μg/m³。
(2)陰影部份表超出空氣品質標準。
(3)"-"表示監測工作停止執行。
(4) 澳底國小及龍門社區兩測站自88年5月起設置自動連續監測站始開始監測懸浮微粒。

表3.1-3 核四施工環境監測歷年空氣品質氮氧化物日平均值(最大值)監測結果

(單位: ppm)

測 站 時 間	監測地點 澳底 國小	龍門 社區	貢寮 國小	福 隆 海水浴場	川 島 養殖池	石碇宮	貢寮焚化廠 入口旁之民宅
84年1月	0.020	0.022	0.029	0.034	0.005	0.042	0.096
84年2月	0.024	0.020	0.030	0.030	0.020	0.043	0.039
84年3月	0.023	0.008	0.033	0.034	0.017	0.037	0.090
84年4月	0.024	0.019	0.021	0.032	0.020	0.027	0.044
84年5月	0.031	0.018	0.017	0.039	0.011	0.039	0.066
84年6月	0.022	0.018	0.023	0.048	0.020	0.039	0.078
84年7月	0.020	0.021	0.026	0.037	0.013	0.033	0.055
84年8月	0.025	0.019	0.012	0.027	0.010	0.021	0.050
84年9月	0.017	0.014	0.020	0.022	0.017	0.026	0.061
84年10月	0.020	0.017	0.014	0.029	0.011	0.037	0.027
84年11月	0.032	0.022	0.021	0.015	0.014	0.054	0.091
84年12月	0.028	0.023	0.028	0.023	0.014	0.040	0.028
85年1月	0.020	0.020	0.018	0.026	0.014	0.048	0.068
85年2月	0.019	0.020	0.024	0.015	0.015	0.053	0.042
85年3月	0.037	0.018	0.021	0.021	0.017	0.031	0.073
85年4月	0.049	0.033	0.025	0.031	0.033	0.022	0.141
85年5月	0.040	0.036	0.025	0.030	0.040	0.047	* 0.163
85年6月	0.036	0.026	0.042	0.044	0.024	0.060	0.088
85年7月	0.035	0.018	0.015	0.043	0.017	0.059	0.115
85年8月	0.024	0.024	0.025	0.028	0.018	0.050	0.044
85年9月	0.033	0.030	0.042	0.026	0.024	0.025	0.054
85年10月	0.021	0.012	0.027	0.026	0.014	0.030	0.062
85年11月	0.015	0.007	0.003	0.025	0.017	0.045	0.022
85年12月	0.033	0.018	0.017	0.017	0.006	0.041	0.049
86年1月	0.032	0.023	0.020	0.036	0.014	0.042	0.050
86年2月	0.019	0.021	0.009	0.037	0.012	0.029	0.040
86年3月	0.025	0.025	0.020	0.032	0.016	0.028	0.055
86年4月	0.022	0.018	0.025	0.019	0.014	0.031	0.046
86年5月	0.031	0.016	0.015	0.018	0.017	0.024	0.044
86年6月	0.028	0.015	0.026	0.019	0.012	0.027	0.045
86年7月	0.027	0.016	0.022	0.020	0.021	0.027	0.037
86年8月	0.020	0.027	0.022	0.026	0.020	0.033	0.049
86年9月	0.018	0.015	0.025	0.022	0.016	0.027	0.044
86年10月	0.040	0.022	0.031	0.024	0.012	0.024	0.039
86年11月	0.025	0.021	0.021	0.049	0.015	0.033	0.032
86年12月	0.039	0.020	0.035	0.039	0.027	0.035	0.050
87年1月	0.040	0.022	0.025	0.020	0.018	0.025	0.067
87年2月	0.040	0.017	0.025	0.024	0.003	0.034	0.061
87年3月	0.009	0.019	0.015	0.025	0.009	0.035	0.033
87年4月	0.021	0.010	0.014	0.017	0.009	0.035	0.023
87年5月	0.015	0.011	0.009	0.011	0.007	0.023	0.020
87年6月	0.024	0.008	0.017	0.007	0.007	0.023	0.030
87年7月	0.007	0.008	0.015	0.019	0.007	0.027	0.026
87年8月	0.014	0.008	0.011	0.008	0.007	0.021	0.018
87年9月	0.008	0.006	0.022	0.007	0.010	0.013	0.020
87年10月	0.015	0.004	0.015	0.025	0.004	0.019	0.015
87年11月	0.004	0.012	0.016	0.003	0.010	0.018	0.030
87年12月	0.004	0.008	0.013	0.021	0.004	0.016	0.006

表3.1-3 核四施工環境監測歷年空氣品質氮氧化物日平均值(最大值)監測結果（續1）

(單位: ppm)

測 站 時 間	監測地點 澳底 國小	龍門 社區	貢寮 國小	福 隆 海水浴場	川 島 養殖池	石碇宮	貢寮焚化廠 入口旁之民宅
88年1月	0.010	0.008	0.012	0.027	0.004	0.031	0.009
88年2月	0.018	0.011	0.025	0.019	0.007	0.027	0.013
88年3月	0.015	0.016	0.017	0.016	0.010	0.026	0.033
88年4月	0.018	0.009	0.012	0.015	0.007	0.017	0.024
88年5月	0.022	0.011	0.015	0.028	0.005	0.028	0.024
88年6月	0.014	0.013	0.020	0.018	0.008	0.022	0.021
88年7月	0.020	0.011	0.018	0.015	0.008	0.028	0.025
88年8月	0.019	0.017	0.014	0.016	0.012	0.026	0.017
88年9月	0.014	0.013	0.017	匚	0.008	0.017	0.019
88年10月	0.011	0.006	0.021	0.028	0.008	0.026	0.018
88年11月	0.022	0.014	0.014	0.013	0.008	0.013	0.032
88年12月	0.025	0.012	0.008	0.020	0.007	0.014	0.036
89年1月	0.030	0.016	0.021	0.021	0.009	0.026	0.038
89年2月	0.030	0.016	0.015	0.018	0.010	0.026	0.037
89年3月	0.031	0.022	0.017	0.016	0.005	0.040	0.048
89年4月	0.028	0.015	0.013	0.018	0.014	0.035	0.039
89年5月	0.025	0.009	0.019	0.013	0.009	0.035	0.040
89年6月	0.015	0.012	0.019	0.012	0.010	0.027	0.026
89年7月	0.019	0.011	0.011	0.025	0.009	0.033	0.020
89年8月	0.018	0.030	0.014	0.021	0.020	0.027	0.027
89年9月	0.017	0.026	0.014	0.026	0.008	0.010	0.015
89年10月	0.019	0.029	0.011	0.031	0.011	0.030	0.022
89年11月	0.015	0.026	-	-	-	-	-
89年12月	0.019	0.010	-	-	-	-	-
90年1月	0.018	0.016	-	-	-	-	-
90年2月	0.026	0.017	0.014	0.028	0.008	0.041	0.030
90年3月	0.029	0.017	0.013	0.016	0.008	0.022	0.033
90年4月	0.024	0.015	0.017	0.028	0.012	0.022	0.024
90年5月	0.025	0.011	0.015	0.096	0.010	0.026	0.062
90年6月	0.020	0.011	0.013	0.025	0.009	0.032	0.027
90年7月	0.014	0.008	0.014	0.035	0.011	0.030	0.027
90年8月	0.020	0.012	0.027	0.018	0.007	0.033	0.020
90年9月	0.019	0.018	0.025	0.014	0.017	0.024	0.020
90年10月	0.016	0.014	0.019	0.022	0.008	0.020	0.017
90年11月	0.021	0.009	0.014	0.023	0.011	0.017	0.024
90年12月	0.025	0.014	0.014	0.006	0.007	0.024	0.012
91年1月	0.027	0.013	0.007	0.005	0.008	0.017	0.037
91年2月	0.026	0.014	0.014	0.011	0.011	0.022	0.037
91年3月	0.032	0.017	0.016	0.020	0.025	0.034	0.036
91年4月	0.025	0.012	0.012	0.020	0.009	0.031	0.010
91年5月	0.019	0.014	0.015	0.019	0.017	0.024	0.027
91年6月	0.018	0.011	0.009	0.018	0.015	0.033	0.024
91年7月	0.018	0.009	0.012	0.018	0.011	0.035	0.014
91年8月	0.019	0.008	0.014	0.014	0.009	0.026	0.014
91年9月	0.018	0.008	0.011	0.020	0.010	0.025	0.029
91年10月	0.020	0.014	0.016	0.021	0.021	0.026	0.013
91年11月	0.027	0.016	0.012	0.022	0.008	0.022	0.035
91年12月	0.022	0.011	0.012	0.027	0.007	0.031	0.027

表3.1-3 核四施工環境監測歷年空氣品質氮氧化物日平均值(最大值)監測結果（續2）

(單位: ppm)

測 站 時 間	監測地點						
	澳底 國小	龍門 社區	貢寮 國小	福 隆 海水浴場	川 島 養殖池	石碇宮	貢寮焚化廠 入口旁之民宅
92年1月	0.023	0.011	0.014	0.015	0.006	0.029	0.017
92年2月	0.023	0.012	0.020	0.018	0.008	0.039	0.042
92年3月	0.024	0.011	0.014	0.015	0.015	0.028	0.019
92年4月	0.025	0.011	0.011	0.010	0.008	0.027	0.027
92年5月	0.026	0.012	0.015	0.012	0.007	0.027	0.029
92年6月	0.023	0.011	0.015	0.023	0.010	0.026	0.020
92年7月	0.019	0.015	0.012	0.033	0.012	0.026	0.026
92年8月	0.018	0.009	0.019	0.011	0.016	0.035	0.020
92年9月	0.014	0.009	0.019	0.017	0.010	0.027	0.017
92年10月	0.021	0.012	0.011	0.010	0.006	0.024	0.008
92年11月	0.017	0.014	0.013	0.014	0.009	0.030	0.015
92年12月	0.020	0.015	0.015	0.015	0.014	0.024	0.007
93年1月	0.025	0.014	0.011	0.014	0.014	0.014	0.017
93年2月	0.017	0.011	0.007	0.024	0.009	0.040	0.034
93年3月	0.018	0.009	0.009	0.042	0.008	0.024	0.014
93年4月	0.027	0.026	0.014	0.017	0.012	0.029	0.024
93年5月	0.020	0.020	0.010	0.016	0.013	0.027	0.038
93年6月	0.032	0.013	0.012	0.016	0.007	0.028	0.020
93年7月	0.020	0.020	0.013	0.027	0.010	0.039	0.020
93年8月	0.031	0.016	0.010	0.015	0.008	0.032	0.020
93年9月	0.029	0.014	0.007	0.018	0.007	0.036	0.023
93年10月	0.027	0.013	0.011	0.006	0.010	0.015	0.011
93年11月	0.020	0.025	0.015	0.013	0.010	0.016	0.028
93年12月	0.025	0.026	0.015	0.013	0.011	0.048	0.016
94年1月	0.030	0.016	0.012	0.008	0.010	0.015	0.045
94年2月	0.042	0.022	0.022	0.015	0.022	0.035	0.022
94年3月	0.055	0.007	0.015	0.017	0.017	0.030	0.017
94年4月	0.054	0.009	0.010	0.010	0.019	0.041	0.030
94年5月	0.026	0.010	0.009	0.013	0.009	0.027	0.028
94年6月	0.029	0.011	0.009	0.013	0.010	0.027	0.018
94年7月	0.023	0.006	0.014	0.013	0.007	0.027	0.015
94年8月	0.033	0.006	0.010	0.015	0.006	0.021	0.009
94年9月	0.019	0.006	0.009	0.035	0.008	0.031	0.030
94年10月	0.015	0.009	0.015	0.010	0.014	0.019	0.013
94年11月	0.019	0.011	0.008	0.007	0.012	0.024	0.034
94年12月	0.025	0.014	0.011	0.020	0.007	0.021	0.023
95年1月	0.027	0.019	0.008	0.021	0.009	0.041	0.027
95年2月	0.021	0.013	0.007	0.017	0.011	0.044	0.039
95年3月	0.029	0.019	0.013	0.019	0.014	0.021	0.019
95年4月	0.023	0.010	0.006	0.011	0.014	0.038	0.030
95年5月	0.021	0.009	0.013	0.016	0.009	0.023	0.023
95年6月	0.025	0.014	0.011	0.012	0.011	0.020	0.028
95年7月	0.017	0.013	0.015	0.009	0.006	0.019	0.018
95年8月	0.022	0.012	0.011	0.016	0.009	0.024	0.021
95年9月	0.021	0.015	0.011	0.012	0.011	0.020	0.028
95年10月	0.027	0.030	0.008	0.020	0.007	0.019	0.024
95年11月	0.028	0.012	0.011	0.020	0.008	0.021	0.025
95年12月	0.026	0.012	0.008	0.022	0.010	0.027	0.034

表3.1-3 核四施工環境監測歷年空氣品質氮氧化物日平均值(最大值)監測結果（續3）

(單位: ppm)

測 站	監測地點						
時 間	澳底國小	龍門社區	貢寮國小	福 隆海水浴場	川 島養殖池	石碇宮	貢寮焚化廠入口旁之民宅
96年1月	0.024	0.020	0.008	0.016	0.009	0.038	0.018
96年2月	0.026	0.017	0.018	0.014	0.012	0.042	0.030
96年3月	0.027	0.027	0.010	0.012	0.006	0.026	0.020
96年4月	0.025	0.012	0.011	0.012	0.012	0.032	0.035
96年5月	0.041	0.037	0.016	0.023	0.009	0.032	0.025
96年6月	0.024	0.011	0.011	0.020	0.012	0.026	0.029
96年7月	0.017	0.012	0.010	0.016	0.009	0.024	0.019
96年8月	0.020	0.011	0.014	0.009	0.010	0.020	0.024
96年9月	0.021	0.010	0.010	0.017	0.007	0.018	0.018
96年10月	0.018	0.010	0.011	0.008	0.011	0.024	0.022
96年11月	0.017	0.008	0.008	0.011	0.007	0.021	0.015
96年12月	0.029	0.014	0.009	0.017	0.013	0.023	0.025
97年1月	0.008	0.007	0.011	0.012	0.008	0.033	0.024
97年2月	0.013	0.007	0.009	0.015	0.009	0.043	0.014
97年3月	0.012	0.008	0.011	0.010	0.010	0.034	0.021
97年4月	0.028	0.012	0.008	0.009	0.007	0.038	0.017
97年5月	0.035	0.013	0.007	0.016	0.007	0.024	0.017
97年6月	0.022	0.010	0.007	0.011	0.012	0.022	0.015
97年7月	0.019	0.009	0.009	0.010	0.007	0.026	0.013
97年8月	0.014	0.009	0.008	0.008	0.010	0.051	0.009
97年9月	0.019	0.011	0.007	0.011	0.012	0.022	0.015
97年10月	0.011	0.005	0.006	0.012	0.007	0.016	0.014
97年11月	0.012	0.005	0.010	0.014	0.012	0.036	0.018
97年12月	0.015	0.007	0.010	0.015	0.010	0.022	0.018
98年1月	0.024	0.012	0.008	0.009	0.009	0.020	0.016
98年2月	0.022	0.010	0.011	0.016	0.008	0.019	0.018
98年3月	0.023	0.015	0.012	0.010	0.007	0.041	0.017
98年4月	0.017	0.010	0.011	0.017	0.011	0.034	0.017
98年5月	0.016	0.008	0.008	0.009	0.009	0.027	0.013
98年6月	0.013	0.010	0.009	0.017	0.009	0.026	0.009
98年7月	0.033	0.011	0.009	0.007	0.009	0.031	0.023
98年8月	0.013	0.013	0.008	0.013	0.008	0.026	0.011
98年9月	0.014	0.009	0.006	0.013	0.006	0.027	0.022
98年10月	0.017	0.008	0.008	0.016	0.007	0.020	0.017
98年11月	0.021	0.013	0.013	0.009	0.009	0.024	0.024
98年12月	0.025	0.017	0.009	0.018	0.014	0.026	0.025
99年1月	0.008	0.005	0.009	0.015	0.007	0.050	0.025
99年2月	0.008	0.004	0.021	0.017	0.020	0.027	0.023
99年3月	0.007	0.003	0.011	0.017	0.009	0.038	0.026
99年4月	0.020	0.011	0.013	0.012	0.010	0.041	0.023
99年5月	0.018	0.013	0.010	0.012	0.014	0.040	0.026
99年6月	0.026	0.012	0.010	0.015	0.008	0.034	0.022
99年7月	0.018	0.011	0.010	0.014	0.008	0.035	0.017
99年8月	0.018	0.011	0.011	0.015	0.007	0.036	0.024
99年9月	0.015	0.017	0.011	0.011	0.006	0.022	0.014
99年10月	0.018	0.009	0.009	0.009	0.006	0.020	0.014
99年11月	0.020	0.010	0.007	0.018	0.007	0.031	0.017
99年12月	0.022	0.013	0.012	0.011	0.009	0.026	0.018

註：(1)空氣品質標準未對氮氧化物訂定限值。

(2)各測站平均值表示本空氣品質監測工作自82年以後之歷次監測結果之平均值。

(3)"*"表示本監測工作空氣品質歷次監測結果之最高值。

(4)"⊏"表受地震影響，電源中斷。

(5)"-"表示監測工作停止執行。

(6)澳底國小及龍門社區兩測站自89年1月起採用澳底及龍門自動連續監測站測值。

表3.1-4 核四施工環境監測歷年空氣品質氮氧化物小時平均值(最大值)監測結果

(單位: ppm)

測 站	監測地點						
時 間	澳底國小	龍門社區	貢寮國小	福 隆海水浴場	川 島養殖池	石碇宮	貢寮焚化廠入口旁之民宅
84年1月	0.044	0.038	0.086	0.071	0.018	0.081	0.204
84年2月	0.053	0.036	0.056	0.067	0.035	0.082	0.120
84年3月	0.048	0.025	0.105	0.067	0.037	0.095	0.168
84年4月	0.041	0.027	0.035	0.067	0.050	0.088	0.100
84年5月	0.080	0.028	0.030	0.068	0.014	0.078	0.119
84年6月	0.040	0.027	0.038	0.096	0.029	0.102	0.130
84年7月	0.057	0.037	0.073	0.067	0.019	0.073	0.137
84年8月	0.047	0.034	0.017	0.045	0.022	0.040	0.135
84年9月	0.035	0.073	0.036	0.053	0.028	0.042	0.151
84年10月	0.049	0.029	0.036	0.071	0.014	0.089	0.093
84年11月	0.070	0.042	0.044	0.031	0.019	0.138	0.169
84年12月	0.063	0.033	0.041	0.041	0.020	0.082	0.069
85年1月	0.033	0.032	0.084	0.088	0.026	0.089	0.148
85年2月	0.037	0.035	0.051	0.032	0.082	0.104	0.080
85年3月	0.052	0.031	0.036	0.047	0.028	0.059	0.154
85年4月	0.080	0.057	0.036	0.069	0.066	0.051	* 0.368
85年5月	0.142	0.061	0.063	0.056	0.107	0.107	0.281
85年6月	0.066	0.048	0.073	0.079	0.037	0.116	0.172
85年7月	0.091	0.025	0.027	0.173	0.020	0.123	0.265
85年8月	0.049	0.094	0.038	0.076	0.023	0.104	0.084
85年9月	0.092	0.053	0.073	0.055	0.037	0.035	0.172
85年10月	0.034	0.023	0.064	0.051	0.020	0.052	0.118
85年11月	0.031	0.016	0.011	0.043	0.020	0.053	0.077
85年12月	0.092	0.027	0.039	0.052	0.013	0.074	0.100
86年1月	0.066	0.036	0.042	0.058	0.017	0.125	0.097
86年2月	0.031	0.035	0.023	0.149	0.035	0.069	0.075
86年3月	0.045	0.044	0.049	0.070	0.035	0.086	0.143
86年4月	0.058	0.028	0.038	0.039	0.024	0.069	0.082
86年5月	0.058	0.031	0.036	0.036	0.031	0.054	0.089
86年6月	0.045	0.024	0.076	0.032	0.023	0.055	0.078
86年7月	0.046	0.021	0.036	0.032	0.036	0.055	0.085
86年8月	0.025	0.041	0.033	0.058	0.032	0.085	0.071
86年9月	0.032	0.021	0.037	0.049	0.018	0.052	0.071
86年10月	0.052	0.027	0.058	0.055	0.020	0.042	0.075
86年11月	0.037	0.038	0.036	0.077	0.019	0.058	0.080
86年12月	0.062	0.025	0.060	0.081	0.036	0.064	0.069
87年1月	0.067	0.036	0.058	0.046	0.030	0.077	0.123
87年2月	0.056	0.023	0.050	0.048	0.005	0.062	0.085
87年3月	0.031	0.041	0.038	0.052	0.022	0.064	0.073
87年4月	0.104	0.018	0.029	0.038	0.019	0.077	0.059
87年5月	0.039	0.019	0.027	0.034	0.015	0.068	0.053
87年6月	0.039	0.015	0.042	0.023	0.017	0.054	0.054
87年7月	0.013	0.020	0.030	0.032	0.013	0.065	0.047
87年8月	0.033	0.017	0.026	0.013	0.012	0.052	0.038
87年9月	0.025	0.016	0.043	0.035	0.020	0.037	0.040
87年10月	0.034	0.010	0.037	0.087	0.006	0.059	0.031
87年11月	0.011	0.022	0.038	0.012	0.035	0.034	0.100
87年12月	0.006	0.015	0.042	0.039	0.008	0.026	0.018

表3.1-4 核四施工環境監測歷年空氣品質氮氧化物小時平均值(最大值)監測結果（續1）

(單位: ppm)

測 站 時 間	監測地點 澳底 國小	龍門 社區	貢寮 國小	福 隆 海水浴場	川 島 養殖池	石碇宮	貢寮焚化廠 入口旁之民宅
88年1月	0.021	0.020	0.027	0.060	0.007	0.079	0.031
88年2月	0.036	0.031	0.043	0.084	0.019	0.065	0.037
88年3月	0.032	0.040	0.041	0.029	0.026	0.048	0.086
88年4月	0.032	0.019	0.023	0.041	0.016	0.053	0.056
88年5月	0.053	0.018	0.035	0.086	0.014	0.083	0.072
88年6月	0.028	0.022	0.038	0.027	0.023	0.049	0.045
88年7月	0.032	0.026	0.062	0.035	0.027	0.076	0.051
88年8月	0.059	0.021	0.025	0.032	0.025	0.068	0.047
88年9月	0.041	0.019	0.033	匚	0.013	0.032	0.033
88年10月	0.023	0.011	0.046	0.085	0.017	0.074	0.058
88年11月	0.043	0.022	0.033	0.036	0.015	0.031	0.066
88年12月	0.039	0.020	0.019	0.064	0.014	0.022	0.092
89年1月	0.058	0.032	0.045	0.045	0.020	0.062	0.090
89年2月	0.048	0.029	0.038	0.034	0.029	0.062	0.073
89年3月	0.076	0.061	0.048	0.036	0.016	0.074	0.094
89年4月	0.053	0.032	0.028	0.047	0.033	0.053	0.062
89年5月	0.089	0.022	0.049	0.052	0.025	0.075	0.063
89年6月	0.038	0.022	0.032	0.077	0.023	0.066	0.058
89年7月	0.047	0.026	0.023	0.043	0.032	0.087	0.049
89年8月	0.038	0.034	0.029	0.043	0.045	0.056	0.051
89年9月	0.043	0.038	0.035	0.047	0.035	0.016	0.040
89年10月	0.037	0.043	0.026	0.072	0.036	0.080	0.054
89年11月	0.076	0.083	-	-	-	-	-
89年12月	0.159	0.025	-	-	-	-	-
90年1月	0.044	0.031	-	-	-	-	-
90年2月	0.044	0.040	0.027	0.088	0.021	0.086	0.088
90年3月	0.069	0.046	0.040	0.058	0.025	0.053	0.069
90年4月	0.044	0.027	0.041	0.056	0.023	0.052	0.043
90年5月	0.064	0.025	0.033	0.154	0.024	0.062	0.113
90年6月	0.038	0.028	0.032	0.058	0.018	0.079	0.096
90年7月	0.030	0.020	0.028	0.097	0.020	0.074	0.058
90年8月	0.048	0.027	0.051	0.053	0.017	0.084	0.039
90年9月	0.029	0.066	0.040	0.034	0.025	0.082	0.034
90年10月	0.038	0.019	0.032	0.030	0.014	0.049	0.045
90年11月	0.047	0.041	0.039	0.071	0.021	0.030	0.040
90年12月	0.045	0.049	0.025	0.014	0.028	0.062	0.028
91年1月	0.061	0.044	0.021	0.007	0.017	0.035	0.089
91年2月	0.075	0.041	0.038	0.025	0.020	0.104	0.088
91年3月	0.089	0.037	0.038	0.068	0.050	0.107	0.063
91年4月	0.045	0.033	0.029	0.036	0.017	0.158	0.041
91年5月	0.039	0.045	0.031	0.045	0.027	0.048	0.049
91年6月	0.034	0.026	0.022	0.045	0.028	0.096	0.053
91年7月	0.043	0.022	0.027	0.056	0.067	0.080	0.031
91年8月	0.034	0.023	0.029	0.061	0.016	0.078	0.050
91年9月	0.043	0.017	0.025	0.055	0.018	0.050	0.049
91年10月	0.046	0.045	0.049	0.063	0.036	0.069	0.054
91年11月	0.046	0.043	0.027	0.053	0.024	0.101	0.092
91年12月	0.110	0.040	0.040	0.056	0.014	0.122	0.102

表3.1-4 核四施工環境監測歷年空氣品質氮氧化物小時平均值(最大值)監測結果（續2）

(單位: ppm)

測 站 時 間	監測地點 澳底 國小	龍門 社區	貢寮 國小	福 隆 海水浴場	川 島 養殖池	石碇宮	貢寮焚化廠 入口旁之民宅
92年1月	0.048	0.021	0.043	0.036	0.012	0.100	0.074
92年2月	0.038	0.024	0.038	0.041	0.024	0.094	0.099
92年3月	0.068	0.043	0.040	0.061	0.047	0.073	0.067
92年4月	0.058	0.017	0.026	0.023	0.014	0.079	0.060
92年5月	0.043	0.026	0.025	0.023	0.012	0.064	0.064
92年6月	0.041	0.035	0.022	0.034	0.014	0.074	0.038
92年7月	0.063	0.025	0.022	0.066	0.019	0.102	0.050
92年8月	0.034	0.030	0.033	0.024	0.021	0.087	0.049
92年9月	0.039	0.029	0.027	0.062	0.014	0.068	0.062
92年10月	0.021	0.087	0.021	0.027	0.011	0.070	0.036
92年11月	0.057	0.057	0.029	0.044	0.016	0.092	0.038
92年12月	0.045	0.021	0.031	0.042	0.024	0.047	0.009
93年1月	0.070	0.027	0.023	0.029	0.030	0.049	0.033
93年2月	0.040	0.012	0.015	0.117	0.016	0.096	0.092
93年3月	0.044	0.017	0.018	0.183	0.015	0.071	0.040
93年4月	0.049	0.051	0.023	0.042	0.017	0.072	0.066
93年5月	0.037	0.059	0.022	0.052	0.021	0.070	0.063
93年6月	0.047	0.032	0.018	0.035	0.010	0.076	0.048
93年7月	0.064	0.041	0.023	0.052	0.022	0.132	0.054
93年8月	0.057	0.043	0.019	0.046	0.021	0.074	0.033
93年9月	0.047	0.027	0.017	0.042	0.012	0.116	0.046
93年10月	0.046	0.034	0.020	0.007	0.016	0.016	0.017
93年11月	0.045	0.033	0.021	0.060	0.016	0.034	0.065
93年12月	0.089	0.037	0.029	0.017	0.017	0.104	0.060
94年1月	0.046	0.040	0.025	0.027	0.021	0.024	0.081
94年2月	0.062	0.036	0.050	0.028	0.058	0.073	0.067
94年3月	0.084	0.020	0.023	0.040	0.031	0.083	0.047
94年4月	0.098	0.023	0.027	0.024	0.048	0.138	0.060
94年5月	0.092	0.003	0.019	0.040	0.025	0.063	0.048
94年6月	0.056	0.019	0.016	0.030	0.032	0.079	0.040
94年7月	0.023	0.052	0.023	0.041	0.011	0.072	0.029
94年8月	0.064	0.088	0.012	0.036	0.008	0.048	0.018
94年9月	0.036	0.033	0.020	0.172	0.022	0.102	0.057
94年10月	0.051	0.026	0.023	0.026	0.017	0.037	0.033
94年11月	0.054	0.023	0.015	0.023	0.017	0.069	0.078
94年12月	0.073	0.038	0.019	0.046	0.009	0.039	0.050
95年1月	0.047	0.041	0.016	0.047	0.015	0.080	0.054
95年2月	0.040	0.035	0.015	0.031	0.018	0.067	0.102
95年3月	0.052	0.041	0.038	0.049	0.017	0.063	0.050
95年4月	0.051	0.018	0.008	0.024	0.027	0.080	0.075
95年5月	0.049	0.022	0.027	0.042	0.022	0.052	0.039
95年6月	0.077	0.035	0.024	0.020	0.015	0.061	0.058
95年7月	0.034	0.028	0.026	0.017	0.009	0.060	0.035
95年8月	0.040	0.067	0.021	0.037	0.012	0.060	0.039
95年9月	0.038	0.029	0.024	0.020	0.015	0.061	0.058
95年10月	0.056	0.048	0.019	0.045	0.011	0.043	0.054
95年11月	0.056	0.047	0.022	0.046	0.016	0.058	0.060
95年12月	0.063	0.036	0.017	0.056	0.019	0.063	0.096

表3.1-4 核四施工環境監測歷年空氣品質氮氧化物小時平均值(最大值)監測結果（續3）

(單位: ppm)

測站 時間	監測地點						
	澳底 國小	龍門 社區	貢寮 國小	福隆 海水浴場	川島 養殖池	石碇宮	貢寮焚化廠 入口旁之民宅
96年1月	0.051	0.030	0.015	0.045	0.019	0.083	0.052
96年2月	0.059	0.039	0.040	0.022	0.035	0.097	0.111
96年3月	0.059	0.059	0.016	0.037	0.010	0.053	0.043
96年4月	0.049	0.033	0.022	0.030	0.031	0.085	0.086
96年5月	0.072	0.079	0.033	0.071	0.017	0.083	0.046
96年6月	0.052	0.026	0.018	0.035	0.017	0.074	0.072
96年7月	0.051	0.029	0.023	0.048	0.018	0.060	0.045
96年8月	0.040	0.023	0.020	0.024	0.019	0.051	0.063
96年9月	0.053	0.040	0.022	0.035	0.016	0.031	0.035
96年10月	0.054	0.021	0.020	0.022	0.020	0.050	0.058
96年11月	0.054	0.019	0.027	0.023	0.010	0.097	0.042
96年12月	0.070	0.030	0.017	0.036	0.021	0.079	0.064
97年1月	0.048	0.043	0.024	0.033	0.021	0.089	0.085
97年2月	0.055	0.044	0.027	0.036	0.028	0.081	0.064
97年3月	0.057	0.046	0.024	0.017	0.023	0.085	0.082
97年4月	0.052	0.041	0.020	0.023	0.011	0.079	0.041
97年5月	0.080	0.042	0.013	0.029	0.008	0.064	0.039
97年6月	0.047	0.110	0.012	0.019	0.016	0.044	0.023
97年7月	0.035	0.026	0.017	0.019	0.015	0.049	0.034
97年8月	0.036	0.062	0.012	0.022	0.015	0.088	0.016
97年9月	0.043	0.034	0.012	0.019	0.016	0.044	0.023
97年10月	0.039	0.023	0.012	0.026	0.012	0.054	0.031
97年11月	0.056	0.021	0.022	0.042	0.024	0.071	0.045
97年12月	0.050	0.027	0.025	0.035	0.022	0.052	0.047
98年1月	0.059	0.024	0.016	0.024	0.020	0.061	0.026
98年2月	0.108	0.025	0.041	0.030	0.014	0.061	0.033
98年3月	0.094	0.042	0.019	0.022	0.019	0.116	0.037
98年4月	0.045	0.032	0.023	0.027	0.021	0.085	0.043
98年5月	0.035	0.026	0.022	0.026	0.014	0.090	0.031
98年6月	0.032	0.023	0.015	0.035	0.025	0.057	0.022
98年7月	0.051	0.027	0.016	0.014	0.015	0.058	0.033
98年8月	0.035	0.058	0.017	0.026	0.013	0.061	0.021
98年9月	0.037	0.014	0.009	0.033	0.011	0.054	0.074
98年10月	0.034	0.031	0.019	0.044	0.015	0.041	0.042
98年11月	0.046	0.022	0.023	0.020	0.057	0.058	0.070
98年12月	0.069	0.046	0.023	0.048	0.022	0.085	0.091
99年1月	0.037	0.017	0.030	0.042	0.014	0.136	0.049
99年2月	0.017	0.013	0.045	0.057	0.047	0.068	0.054
99年3月	0.020	0.007	0.021	0.043	0.024	0.145	0.049
99年4月	0.038	0.027	0.023	0.026	0.019	0.132	0.048
99年5月	0.048	0.033	0.021	0.024	0.030	0.127	0.046
99年6月	0.076	0.032	0.017	0.033	0.030	0.088	0.050
99年7月	0.033	0.024	0.018	0.027	0.015	0.085	0.033
99年8月	0.046	0.025	0.019	0.069	0.013	0.080	0.056
99年9月	0.058	0.052	0.030	0.033	0.008	0.052	0.049
99年10月	0.049	0.032	0.022	0.019	0.007	0.066	0.032
99年11月	0.045	0.020	0.020	0.039	0.016	0.083	0.044
99年12月	0.046	0.032	0.021	0.025	0.015	0.117	0.039

註：(1)空氣品質標準未對氮氧化物訂定限值。

(2)各測站平均值表示本空氣品質監測工作自82年以後之歷次監測結果之平均值。

(3)"*"表示本監測工作空氣品質歷次監測結果之最高值。

(4)"⊏"表受地震影響，電源中斷。

(5)"-"表示監測工作停止執行。

(6)澳底國小及龍門社區兩測站自89年1月起採用澳底及龍門自動連續監測站測值。

表3.1-5 核四施工環境監測歷年空氣品質二氧化氮日平均值(最大值)監測結果

(單位: ppm)

測 站 時 間	監測地點 澳底 國小	龍門 社區	貢寮 國小	福 隆 海水浴場	川 島 養殖池	石碇宮	貢寮焚化廠 入口旁之民宅
84年1月	0.012	0.016	0.020	0.016	0.004	0.015	0.026
84年2月	0.017	0.017	0.022	0.021	0.012	0.017	0.014
84年3月	0.016	0.006	0.018	0.014	0.015	0.016	0.029
84年4月	0.012	0.012	0.012	0.025	0.014	0.014	0.028
84年5月	0.014	0.012	0.010	0.019	0.007	0.018	0.022
84年6月	0.014	0.011	0.015	0.028	0.010	0.019	0.020
84年7月	0.009	0.018	0.019	0.022	0.007	0.015	0.018
84年8月	0.013	0.013	0.006	0.011	0.006	0.012	0.011
84年9月	0.012	0.008	0.010	0.013	0.013	0.013	0.020
84年10月	0.013	0.011	0.008	0.014	0.006	0.020	0.017
84年11月	0.019	0.013	0.010	0.008	0.008	0.025	0.026
84年12月	0.017	0.014	0.018	0.012	0.009	0.015	0.011
85年1月	0.013	0.013	0.010	0.013	0.009	0.022	0.025
85年2月	0.013	0.013	0.013	0.009	0.010	0.023	0.024
85年3月	0.023	0.012	0.014	0.016	0.012	0.020	0.032
85年4月	0.034	0.022	0.016	0.016	0.027	0.011	0.052
85年5月	0.022	0.023	0.017	0.021	0.017	0.018	* 0.075
85年6月	0.023	0.019	0.025	0.028	0.017	0.029	0.032
85年7月	0.016	0.016	0.008	0.014	0.010	0.027	0.052
85年8月	0.017	0.018	0.020	0.021	0.016	0.041	0.018
85年9月	0.020	0.020	0.025	0.014	0.017	0.016	0.021
85年10月	0.011	0.007	0.014	0.016	0.010	0.020	0.019
85年11月	0.008	0.005	0.002	0.017	0.009	0.021	0.009
85年12月	0.020	0.008	0.011	0.010	0.006	0.020	0.018
86年1月	0.023	0.015	0.011	0.017	0.009	0.022	0.014
86年2月	0.011	0.012	0.006	0.019	0.009	0.016	0.018
86年3月	0.014	0.016	0.012	0.016	0.011	0.013	0.020
86年4月	0.014	0.011	0.013	0.011	0.009	0.017	0.022
86年5月	0.015	0.010	0.010	0.013	0.010	0.012	0.020
86年6月	0.018	0.009	0.014	0.010	0.007	0.015	0.017
86年7月	0.016	0.009	0.015	0.011	0.013	0.019	0.024
86年8月	0.012	0.013	0.012	0.017	0.009	0.014	0.016
86年9月	0.011	0.010	0.013	0.012	0.010	0.013	0.016
86年10月	0.017	0.013	0.018	0.013	0.005	0.009	0.016
86年11月	0.016	0.014	0.011	0.027	0.009	0.018	0.013
86年12月	0.024	0.010	0.014	0.018	0.017	0.016	0.019
87年1月	0.022	0.014	0.016	0.014	0.012	0.015	0.022
87年2月	0.027	0.007	0.015	0.014	0.002	0.017	0.030
87年3月	0.004	0.013	0.011	0.013	0.007	0.016	0.016
87年4月	0.015	0.007	0.006	0.010	0.007	0.020	0.011
87年5月	0.009	0.009	0.003	0.008	0.004	0.008	0.008
87年6月	0.015	0.004	0.009	0.003	0.004	0.016	0.017
87年7月	0.003	0.005	0.009	0.011	0.004	0.017	0.005
87年8月	0.009	0.005	0.005	0.003	0.004	0.014	0.010
87年9月	0.004	0.005	0.018	0.004	0.006	0.007	0.010
87年10月	0.011	0.003	0.009	0.009	0.003	0.013	0.007
87年11月	0.003	0.009	0.010	0.003	0.006	0.009	0.018
87年12月	0.002	0.005	0.009	0.013	0.003	0.008	0.004

表3.1-5 核四施工環境監測歷年空氣品質二氧化氮日平均值(最大值)監測結果（續1）

(單位: ppm)

測 站 時 間	監測地點 澳底 國小	龍門 社區	貢寮 國小	福 隆 海水浴場	川 島 養殖池	石碇宮	貢寮焚化廠 入口旁之民宅
88年1月	0.007	0.005	0.009	0.019	0.003	0.015	0.005
88年2月	0.012	0.009	0.018	0.013	0.005	0.014	0.007
88年3月	0.012	0.010	0.009	0.010	0.008	0.016	0.020
88年4月	0.012	0.007	0.009	0.009	0.006	0.010	0.014
88年5月	0.017	0.007	0.009	0.014	0.003	0.011	0.010
88年6月	0.010	0.009	0.012	0.012	0.006	0.012	0.010
88年7月	0.012	0.006	0.009	0.005	0.006	0.015	0.011
88年8月	0.011	0.014	0.009	0.010	0.009	0.015	0.007
88年9月	0.006	0.009	0.009	匚	0.006	0.009	0.010
88年10月	0.008	0.004	0.015	0.008	0.004	0.010	0.011
88年11月	0.012	0.010	0.008	0.008	0.005	0.007	0.014
88年12月	0.014	0.010	0.005	0.011	0.005	0.007	0.019
89年1月	0.020	0.011	0.015	0.011	0.007	0.011	0.018
89年2月	0.020	0.012	0.008	0.015	0.005	0.025	0.017
89年3月	0.023	0.019	0.012	0.012	0.004	0.024	0.023
89年4月	0.020	0.013	0.008	0.012	0.010	0.015	0.018
89年5月	0.016	0.008	0.009	0.010	0.005	0.018	0.021
89年6月	0.011	0.009	0.013	0.008	0.006	0.013	0.014
89年7月	0.012	0.009	0.007	0.016	0.004	0.011	0.010
89年8月	0.009	0.006	0.011	0.015	0.015	0.015	0.017
89年9月	0.009	0.006	0.009	0.012	0.006	0.007	0.010
89年10月	0.012	0.008	0.007	0.015	0.007	0.017	0.008
89年11月	0.007	0.008	-	-	-	-	-
89年12月	0.008	0.006	-	-	-	-	-
90年1月	0.012	0.012	-	-	-	-	-
90年2月	0.015	0.012	0.004	0.008	0.006	0.019	0.012
90年3月	0.018	0.012	0.008	0.013	0.006	0.009	0.023
90年4月	0.017	0.012	0.011	0.020	0.005	0.009	0.014
90年5月	0.015	0.008	0.009	0.010	0.006	0.007	0.010
90年6月	0.012	0.007	0.006	0.008	0.007	0.014	0.006
90年7月	0.009	0.005	0.006	0.017	0.007	0.010	0.017
90年8月	0.012	0.009	0.012	0.012	0.002	0.016	0.004
90年9月	0.012	0.007	0.011	0.005	0.006	0.007	0.013
90年10月	0.011	0.006	0.007	0.014	0.006	0.014	0.010
90年11月	0.015	0.007	0.009	0.014	0.008	0.015	0.017
90年12月	0.017	0.011	0.009	0.004	0.004	0.012	0.007
91年1月	0.019	0.010	0.005	0.004	0.005	0.012	0.018
91年2月	0.019	0.012	0.006	0.005	0.005	0.010	0.017
91年3月	0.020	0.014	0.008	0.013	0.016	0.023	0.019
91年4月	0.017	0.009	0.008	0.005	0.007	0.015	0.006
91年5月	0.014	0.008	0.011	0.011	0.008	0.011	0.011
91年6月	0.011	0.008	0.004	0.010	0.009	0.015	0.008
91年7月	0.012	0.007	0.009	0.009	0.004	0.017	0.006
91年8月	0.015	0.007	0.008	0.005	0.003	0.010	0.004
91年9月	0.013	0.006	0.006	0.007	0.004	0.010	0.007
91年10月	0.015	0.008	0.011	0.011	0.019	0.013	0.009
91年11月	0.017	0.009	0.008	0.012	0.004	0.011	0.017
91年12月	0.015	0.009	0.008	0.017	0.005	0.013	0.014

表3.1-5 核四施工環境監測歷年空氣品質二氧化氮日平均值(最大值)監測結果（續2）

(單位: ppm)

測 站 時 間	監測地點						
	澳底 國小	龍門 社區	貢寮 國小	福 隆 海水浴場	川 島 養殖池	石碇宮	貢寮焚化廠 入口旁之民宅
92年1月	0.018	0.009	0.007	0.010	0.003	0.013	0.010
92年2月	0.016	0.010	0.015	0.011	0.006	0.020	0.026
92年3月	0.017	0.009	0.008	0.010	0.009	0.019	0.012
92年4月	0.017	0.010	0.009	0.008	0.006	0.013	0.014
92年5月	0.017	0.010	0.009	0.008	0.004	0.014	0.013
92年6月	0.017	0.009	0.007	0.013	0.007	0.005	0.004
92年7月	0.012	0.006	0.008	0.010	0.004	0.011	0.015
92年8月	0.013	0.007	0.012	0.007	0.010	0.023	0.010
92年9月	0.003	0.006	0.007	0.011	0.007	0.012	0.008
92年10月	0.011	0.005	0.007	0.007	0.005	0.013	0.006
92年11月	0.012	0.009	0.010	0.010	0.005	0.015	0.008
92年12月	0.013	0.002	0.009	0.010	0.010	0.011	0.005
93年1月	0.013	0.010	0.007	0.011	0.011	0.011	0.012
93年2月	0.009	0.005	0.005	0.011	0.006	0.019	0.015
93年3月	0.010	0.003	0.007	0.033	0.005	0.014	0.010
93年4月	0.014	0.009	0.010	0.011	0.008	0.017	0.014
93年5月	0.011	0.012	0.006	0.011	0.009	0.014	0.015
93年6月	0.010	0.010	0.009	0.007	0.005	0.014	0.011
93年7月	0.011	0.003	0.009	0.009	0.006	0.012	0.012
93年8月	0.023	0.012	0.007	0.007	0.006	0.013	0.014
93年9月	0.023	0.006	0.003	0.010	0.004	0.011	0.016
93年10月	0.017	0.008	0.008	0.004	0.007	0.010	0.008
93年11月	0.012	0.011	0.007	0.009	0.006	0.011	0.015
93年12月	0.019	0.011	0.009	0.010	0.008	0.022	0.011
94年1月	0.027	0.012	0.009	0.004	0.008	0.007	0.024
94年2月	0.034	0.013	0.016	0.010	0.015	0.017	0.013
94年3月	0.037	0.006	0.012	0.013	0.013	0.020	0.010
94年4月	0.043	0.007	0.007	0.007	0.018	0.021	0.016
94年5月	0.019	0.003	0.007	0.010	0.006	0.014	0.017
94年6月	0.020	0.003	0.006	0.009	0.007	0.012	0.010
94年7月	0.015	0.007	0.009	0.007	0.004	0.012	0.010
94年8月	0.028	0.011	0.009	0.005	0.004	0.009	0.006
94年9月	0.017	0.007	0.004	0.017	0.007	0.012	0.019
94年10月	0.010	0.007	0.010	0.007	0.009	0.011	0.009
94年11月	0.015	0.009	0.005	0.005	0.006	0.011	0.018
94年12月	0.015	0.009	0.010	0.016	0.005	0.013	0.011
95年1月	0.015	0.014	0.005	0.012	0.007	0.018	0.017
95年2月	0.016	0.011	0.005	0.010	0.007	0.032	0.023
95年3月	0.020	0.016	0.010	0.010	0.009	0.012	0.013
95年4月	0.015	0.008	0.004	0.005	0.009	0.022	0.014
95年5月	0.015	0.006	0.008	0.012	0.006	0.011	0.012
95年6月	0.017	0.010	0.005	0.005	0.004	0.014	0.015
95年7月	0.011	0.010	0.010	0.004	0.005	0.005	0.008
95年8月	0.013	0.009	0.010	0.011	0.005	0.015	0.013
95年9月	0.014	0.009	0.005	0.005	0.004	0.014	0.015
95年10月	0.019	0.018	0.006	0.007	0.005	0.010	0.014
95年11月	0.018	0.010	0.007	0.012	0.006	0.013	0.012
95年12月	0.017	0.010	0.005	0.014	0.007	0.016	0.015
96年1月	0.012	0.016	0.005	0.010	0.006	0.017	0.012
96年2月	0.012	0.015	0.014	0.011	0.008	0.022	0.014
96年3月	0.016	0.016	0.008	0.009	0.004	0.017	0.012
96年4月	0.017	0.009	0.008	0.009	0.008	0.016	0.022
96年5月	0.032	0.035	0.011	0.014	0.007	0.018	0.016
96年6月	0.015	0.008	0.006	0.010	0.010	0.013	0.013

表3.1-5 核四施工環境監測歷年空氣品質二氧化氮日平均值(最大值)監測結果（續3）

(單位: ppm)

測站 時間	監測地點						
	澳底 國小	龍門 社區	貢寮 國小	福隆 海水浴場	川島 養殖池	石碇宮	貢寮焚化廠 入口旁之民宅
96年7月	0.007	0.008	0.006	0.011	0.005	0.012	0.009
96年8月	0.013	0.007	0.006	0.004	0.006	0.010	0.008
96年9月	0.013	0.009	0.006	0.014	0.004	0.012	0.011
96年10月	0.013	0.008	0.007	0.005	0.008	0.015	0.014
96年11月	0.010	0.007	0.006	0.007	0.005	0.011	0.008
96年12月	0.023	0.012	0.007	0.009	0.007	0.011	0.014
97年1月	0.014	0.010	0.007	0.008	0.006	0.016	0.016
97年2月	0.023	0.013	0.006	0.010	0.008	0.024	0.010
97年3月	0.016	0.012	0.008	0.009	0.007	0.023	0.017
97年4月	0.019	0.010	0.007	0.006	0.005	0.020	0.011
97年5月	0.025	0.011	0.005	0.008	0.005	0.014	0.011
97年6月	0.013	0.008	0.005	0.005	0.009	0.005	0.006
97年7月	0.010	0.007	0.005	0.008	0.005	0.009	0.007
97年8月	0.009	0.007	0.006	0.005	0.006	0.018	0.004
97年9月	0.012	0.009	0.005	0.005	0.009	0.005	0.006
97年10月	0.011	0.006	0.003	0.007	0.005	0.007	0.008
97年11月	0.010	0.007	0.007	0.008	0.008	0.014	0.010
97年12月	0.015	0.011	0.007	0.010	0.008	0.011	0.011
98年1月	0.014	0.010	0.005	0.007	0.007	0.011	0.011
98年2月	0.015	0.008	0.007	0.010	0.006	0.010	0.010
98年3月	0.017	0.013	0.006	0.007	0.004	0.024	0.012
98年4月	0.013	0.008	0.010	0.013	0.007	0.019	0.011
98年5月	0.010	0.007	0.005	0.007	0.008	0.014	0.010
98年6月	0.009	0.007	0.007	0.011	0.005	0.011	0.006
98年7月	0.019	0.008	0.006	0.004	0.006	0.009	0.018
98年8月	0.009	0.007	0.005	0.008	0.006	0.014	0.006
98年9月	0.008	0.008	0.004	0.007	0.005	0.013	0.010
98年10月	0.013	0.006	0.004	0.011	0.005	0.012	0.015
98年11月	0.014	0.011	0.009	0.007	0.005	0.011	0.015
98年12月	0.018	0.015	0.005	0.013	0.012	0.012	0.014
99年1月	0.015	0.022	0.006	0.008	0.005	0.024	0.014
99年2月	0.033	0.018	0.018	0.008	0.017	0.013	0.008
99年3月	0.015	0.010	0.009	0.012	0.006	0.022	0.017
99年4月	0.015	0.009	0.011	0.009	0.008	0.021	0.018
99年5月	0.013	0.008	0.007	0.009	0.012	0.021	0.009
99年6月	0.013	0.008	0.007	0.011	0.005	0.012	0.014
99年7月	0.018	0.011	0.007	0.009	0.005	0.016	0.010
99年8月	0.018	0.011	0.008	0.007	0.005	0.020	0.008
99年9月	0.015	0.017	0.006	0.005	0.004	0.008	0.007
99年10月	0.012	0.007	0.006	0.006	0.005	0.011	0.008
99年11月	0.014	0.008	0.005	0.012	0.005	0.015	0.005
99年12月	0.017	0.012	0.009	0.009	0.008	0.015	0.012

註：(1)空氣品質標準未對二氧化氮最大日平均值訂定限值

(2)各測站平均值表示本空氣品質監測工作自82年以後之歷次監測結果之平均值。

(3)"*"表示本監測工作空氣品質歷次監測結果之最高值

(4)"□"表受地震影響，電源中斷

(5)"-"表示監測工作停止執行

(6)澳底國小及龍門社區兩測站自89年1月起採用澳底及龍門自動連續監測站測值

表3.1-6 核四施工環境監測歷年空氣品質二氧化氮小時平均值(最大值)監測結果

(單位: ppm)

測 站 時 間	監測地點 澳底 國小	龍門 社區	貢寮 國小	福 隆 海水浴場	川 島 養殖池	石碇宮	貢寮焚化廠 入口旁之民宅
84年1月	0.024	0.023	0.072	0.028	0.015	0.030	0.038
84年2月	0.035	0.034	0.035	0.065	0.026	0.031	0.030
84年3月	0.038	0.022	0.042	0.029	0.035	0.032	0.042
84年4月	0.022	0.022	0.021	0.060	0.043	0.034	0.081
84年5月	0.031	0.022	0.021	0.029	0.009	0.032	0.031
84年6月	0.026	0.018	0.024	0.037	0.016	0.030	0.027
84年7月	0.016	0.032	0.070	0.032	0.012	0.027	0.029
84年8月	0.020	0.015	0.008	0.021	0.009	0.024	0.017
84年9月	0.021	0.015	0.016	0.022	0.022	0.020	0.039
84年10月	0.023	0.022	0.019	0.022	0.010	0.032	0.057
84年11月	0.032	0.026	0.021	0.020	0.013	0.044	0.041
84年12月	0.029	0.025	0.030	0.019	0.014	0.028	0.020
85年1月	0.023	0.023	0.018	0.036	0.022	0.032	0.034
85年2月	0.030	0.027	0.025	0.024	0.015	0.037	0.058
85年3月	0.033	0.024	0.026	0.034	0.022	0.034	0.049
85年4月	0.056	0.045	0.023	0.046	0.059	0.026	0.099
85年5月	0.062	0.037	0.036	0.034	0.040	0.040	0.114
85年6月	0.042	0.029	0.043	0.054	0.029	0.059	0.044
85年7月	0.028	0.023	0.012	0.022	0.012	0.048	0.099
85年8月	0.025	0.043	0.033	0.038	0.019	0.064	0.023
85年9月	0.049	0.033	0.078	0.026	0.029	0.022	0.052
85年10月	0.019	0.017	0.028	0.032	0.014	0.036	0.035
85年11月	0.016	0.013	0.010	0.031	0.012	0.029	0.023
85年12月	0.049	0.015	0.025	0.028	0.012	0.034	0.033
86年1月	0.042	0.028	0.030	0.024	0.012	0.045	0.025
86年2月	0.019	0.022	0.016	0.036	0.024	0.030	0.025
86年3月	0.028	0.032	0.024	0.026	0.021	0.027	0.029
86年4月	0.036	0.020	0.023	0.027	0.015	0.030	0.039
86年5月	0.032	0.021	0.021	0.026	0.018	0.027	0.031
86年6月	0.026	0.014	0.035	0.020	0.014	0.024	0.034
86年7月	0.023	0.012	0.024	0.017	0.024	0.030	0.044
86年8月	0.016	0.019	0.020	0.048	0.015	0.021	0.027
86年9月	0.016	0.014	0.019	0.027	0.011	0.021	0.028
86年10月	0.027	0.015	0.024	0.025	0.010	0.018	0.028
86年11月	0.026	0.020	0.017	0.042	0.012	0.033	0.028
86年12月	0.035	0.013	0.020	0.033	0.025	0.030	0.029
87年1月	0.046	0.025	0.037	0.030	0.021	0.036	0.032
87年2月	0.049	0.013	0.033	0.021	0.005	0.030	0.042
87年3月	0.015	0.030	0.022	0.022	0.019	0.030	0.028
87年4月	0.048	0.015	0.014	0.019	0.015	0.039	0.027
87年5月	0.025	0.017	0.010	0.025	0.010	0.017	0.019
87年6月	0.023	0.009	0.019	0.008	0.011	0.031	0.027
87年7月	0.007	0.016	0.014	0.019	0.010	0.033	0.011
87年8月	0.021	0.012	0.015	0.006	0.010	0.030	0.017
87年9月	0.010	0.014	0.032	0.011	0.012	0.022	0.016
87年10月	0.020	0.005	0.018	0.044	0.004	0.047	0.016
87年11月	0.007	0.017	0.021	0.010	0.029	0.018	0.038
87年12月	0.004	0.010	0.023	0.023	0.005	0.013	0.012

表3.1-6 核四施工環境監測歷年空氣品質二氧化氮小時平均值(最大值)監測結果（續1）

(單位: ppm)

測 站 時 間	監測地點 澳底 國小	龍門 社區	貢寮 國小	福 隆 海水浴場	川 島 養殖池	石碇宮	貢寮焚化廠 入口旁之民宅
88年1月	0.014	0.017	0.022	0.040	0.006	0.031	0.018
88年2月	0.028	0.026	0.030	0.035	0.014	0.025	0.018
88年3月	0.025	0.029	0.027	0.017	0.022	0.027	0.042
88年4月	0.022	0.017	0.013	0.019	0.012	0.021	0.033
88年5月	0.041	0.014	0.018	0.030	0.009	0.026	0.022
88年6月	0.021	0.016	0.017	0.017	0.015	0.027	0.024
88年7月	0.019	0.013	0.027	0.010	0.018	0.044	0.021
88年8月	0.029	0.017	0.017	0.014	0.017	0.038	0.013
88年9月	0.014	0.014	0.022	匚	0.010	0.017	0.017
88年10月	0.019	0.009	0.033	0.019	0.008	0.020	0.033
88年11月	0.028	0.019	0.015	0.020	0.010	0.016	0.028
88年12月	0.026	0.017	0.014	0.028	0.011	0.012	0.029
89年1月	0.043	0.027	0.025	0.029	0.017	0.025	0.034
89年2月	0.027	0.021	0.023	0.028	0.020	0.033	0.029
89年3月	0.045	0.040	0.030	0.027	0.007	0.039	0.042
89年4月	0.043	0.030	0.019	0.030	0.025	0.026	0.032
89年5月	0.042	0.019	0.020	0.027	0.016	0.033	0.031
89年6月	0.024	0.016	0.021	0.023	0.013	0.032	0.027
89年7月	0.029	0.022	0.013	0.027	0.007	0.022	0.021
89年8月	0.022	0.014	0.025	0.025	0.028	0.033	0.023
89年9月	0.022	0.015	0.020	0.021	0.011	0.011	0.023
89年10月	0.021	0.012	0.015	0.028	0.020	0.030	0.028
89年11月	0.015	0.025	-	-	-	-	-
89年12月	0.021	0.018	-	-	-	-	-
90年1月	0.024	0.027	-	-	-	-	-
90年2月	0.028	0.029	0.012	0.016	0.014	0.030	0.025
90年3月	0.039	0.025	0.022	0.027	0.021	0.019	0.035
90年4月	0.035	0.024	0.022	0.031	0.013	0.020	0.026
90年5月	0.037	0.020	0.016	0.019	0.015	0.017	0.021
90年6月	0.025	0.013	0.016	0.019	0.017	0.023	0.013
90年7月	0.018	0.014	0.013	0.043	0.014	0.026	0.038
90年8月	0.025	0.021	0.039	0.039	0.006	0.042	0.011
90年9月	0.023	0.016	0.018	0.014	0.012	0.016	0.020
90年10月	0.023	0.013	0.012	0.021	0.012	0.030	0.022
90年11月	0.025	0.019	0.018	0.030	0.019	0.026	0.031
90年12月	0.027	0.031	0.016	0.010	0.017	0.027	0.017
91年1月	0.041	0.037	0.014	0.005	0.015	0.023	0.042
91年2月	0.032	0.031	0.014	0.012	0.009	0.045	0.034
91年3月	0.032	0.025	0.019	0.038	0.026	0.051	0.033
91年4月	0.029	0.019	0.016	0.013	0.013	0.049	0.028
91年5月	0.029	0.022	0.022	0.022	0.013	0.028	0.024
91年6月	0.020	0.019	0.008	0.017	0.015	0.039	0.019
91年7月	0.023	0.019	0.015	0.019	0.022	0.031	0.010
91年8月	0.026	0.011	0.015	0.021	0.005	0.020	0.010
91年9月	0.028	0.017	0.012	0.014	0.008	0.022	0.013
91年10月	0.030	0.020	0.040	0.033	0.033	0.026	0.033
91年11月	0.029	0.024	0.015	0.027	0.012	0.043	0.033
91年12月	0.040	0.031	0.022	0.035	0.011	0.039	0.030

表3.1-6 核四施工環境監測歷年空氣品質二氧化氮小時平均值(最大值)監測結果（續2）

(單位: ppm)

測 站 時 間	監測地點 澳底 國小	龍門 社區	貢寮 國小	福 隆 海水浴場	川 島 養殖池	石碇宮	貢寮焚化廠 入口旁之民宅
92年1月	0.047	0.019	0.020	0.023	0.007	0.040	0.031
92年2月	0.028	0.019	0.023	0.019	0.013	0.035	0.048
92年3月	0.030	0.028	0.022	0.029	0.027	0.041	0.026
92年4月	0.030	0.016	0.018	0.020	0.010	0.044	0.039
92年5月	0.033	0.023	0.017	0.015	0.007	0.030	0.020
92年6月	0.027	0.022	0.013	0.022	0.010	0.010	0.005
92年7月	0.027	0.014	0.018	0.017	0.009	0.044	0.029
92年8月	0.025	0.015	0.019	0.011	0.013	0.049	0.018
92年9月	0.006	0.023	0.010	0.018	0.010	0.026	0.014
92年10月	0.018	0.014	0.010	0.019	0.009	0.026	0.023
92年11月	0.033	0.016	0.028	0.020	0.011	0.037	0.020
92年12月	0.024	0.008	0.015	0.017	0.018	0.022	0.008
93年1月	0.064	0.027	0.021	0.017	0.028	0.031	0.027
93年2月	0.019	0.005	0.012	0.023	0.013	0.037	0.029
93年3月	0.022	0.004	0.015	* 0.172	0.011	0.028	0.028
93年4月	0.024	0.009	0.017	0.022	0.013	0.037	0.020
93年5月	0.018	0.025	0.012	0.033	0.017	0.036	0.020
93年6月	0.017	0.025	0.013	0.012	0.008	0.041	0.024
93年7月	0.025	0.005	0.013	0.017	0.013	0.035	0.022
93年8月	0.035	0.024	0.010	0.020	0.013	0.031	0.027
93年9月	0.044	0.014	0.007	0.015	0.009	0.023	0.031
93年10月	0.030	0.017	0.012	0.006	0.013	0.012	0.011
93年11月	0.025	0.034	0.013	0.035	0.011	0.023	0.031
93年12月	0.042	0.025	0.013	0.014	0.013	0.041	0.037
94年1月	0.041	0.029	0.014	0.005	0.014	0.012	0.036
94年2月	0.055	0.020	0.032	0.023	0.030	0.027	0.033
94年3月	0.059	0.012	0.018	0.029	0.029	0.044	0.040
94年4月	0.071	0.020	0.013	0.015	0.044	0.070	0.035
94年5月	0.029	0.009	0.013	0.021	0.018	0.030	0.031
94年6月	0.031	0.006	0.010	0.015	0.019	0.029	0.016
94年7月	0.026	0.016	0.014	0.011	0.006	0.032	0.016
94年8月	0.059	0.026	0.010	0.014	0.005	0.015	0.011
94年9月	0.026	0.016	0.010	0.072	0.018	0.024	0.034
94年10月	0.021	0.020	0.014	0.020	0.011	0.021	0.019
94年11月	0.031	0.020	0.011	0.013	0.010	0.018	0.031
94年12月	0.032	0.026	0.018	0.032	0.007	0.021	0.025
95年1月	0.038	0.039	0.014	0.020	0.011	0.031	0.029
95年2月	0.030	0.024	0.011	0.022	0.012	0.042	0.049
95年3月	0.038	0.035	0.033	0.029	0.010	0.028	0.027
95年4月	0.029	0.015	0.006	0.014	0.022	0.044	0.042
95年5月	0.022	0.015	0.017	0.025	0.017	0.017	0.016
95年6月	0.054	0.027	0.011	0.010	0.008	0.038	0.034
95年7月	0.030	0.020	0.017	0.007	0.008	0.013	0.016
95年8月	0.028	0.063	0.018	0.018	0.009	0.031	0.019
95年9月	0.031	0.017	0.011	0.010	0.008	0.038	0.034
95年10月	0.048	0.035	0.010	0.016	0.009	0.022	0.025
95年11月	0.041	0.027	0.012	0.029	0.013	0.026	0.033
95年12月	0.055	0.027	0.010	0.026	0.015	0.030	0.043
96年1月	0.030	0.046	0.010	0.020	0.014	0.044	0.029
96年2月	0.026	0.029	0.029	0.017	0.020	0.049	0.037
96年3月	0.039	0.039	0.012	0.029	0.009	0.033	0.034
96年4月	0.030	0.019	0.019	0.021	0.021	0.027	0.046
96年5月	0.063	0.078	0.028	0.027	0.013	0.055	0.029
96年6月	0.043	0.019	0.012	0.019	0.013	0.030	0.031

表3.1-6 核四施工環境監測歷年空氣品質二氧化氮小時平均值(最大值)監測結果（續3）

(單位: ppm)

測站 時間	監測地點						
	澳底 國小	龍門 社區	貢寮 國小	福隆 海水浴場	川島 養殖池	石碇宮	貢寮焚化廠 入口旁之民宅
96年7月	0.022	0.022	0.013	0.021	0.012	0.025	0.022
96年8月	0.028	0.014	0.010	0.007	0.011	0.028	0.014
96年9月	0.025	0.019	0.014	0.030	0.012	0.022	0.016
96年10月	0.028	0.018	0.014	0.016	0.018	0.027	0.034
96年11月	0.025	0.018	0.016	0.017	0.007	0.032	0.018
96年12月	0.040	0.020	0.012	0.019	0.014	0.033	0.030
97年1月	0.033	0.030	0.012	0.020	0.017	0.034	0.037
97年2月	0.041	0.029	0.015	0.027	0.025	0.047	0.034
97年3月	0.034	0.031	0.021	0.015	0.018	0.034	0.033
97年4月	0.033	0.024	0.018	0.018	0.009	0.036	0.028
97年5月	0.042	0.030	0.008	0.014	0.007	0.027	0.024
97年6月	0.023	0.017	0.009	0.008	0.013	0.009	0.010
97年7月	0.025	0.021	0.008	0.012	0.011	0.018	0.015
97年8月	0.016	0.012	0.010	0.008	0.010	0.023	0.007
97年9月	0.018	0.019	0.009	0.008	0.013	0.009	0.010
97年10月	0.023	0.013	0.006	0.014	0.007	0.017	0.017
97年11月	0.026	0.015	0.014	0.020	0.013	0.025	0.021
97年12月	0.033	0.020	0.015	0.020	0.014	0.025	0.022
98年1月	0.036	0.021	0.012	0.018	0.012	0.023	0.016
98年2月	0.028	0.023	0.016	0.016	0.010	0.026	0.023
98年3月	0.037	0.032	0.012	0.018	0.013	0.048	0.024
98年4月	0.029	0.024	0.021	0.021	0.015	0.044	0.021
98年5月	0.026	0.022	0.011	0.019	0.011	0.035	0.020
98年6月	0.019	0.015	0.010	0.015	0.014	0.024	0.014
98年7月	0.024	0.013	0.011	0.009	0.010	0.016	0.024
98年8月	0.018	0.020	0.009	0.014	0.010	0.032	0.010
98年9月	0.018	0.013	0.006	0.016	0.009	0.023	0.028
98年10月	0.027	0.014	0.011	0.027	0.012	0.028	0.038
98年11月	0.023	0.019	0.016	0.013	0.019	0.028	0.024
98年12月	0.051	0.044	0.011	0.045	0.017	0.029	0.030
99年1月	0.034	0.073	0.014	0.020	0.013	0.045	0.030
99年2月	0.122	0.043	0.040	0.021	0.038	0.041	0.041
99年3月	0.031	0.026	0.018	0.021	0.019	0.050	0.029
99年4月	0.029	0.023	0.015	0.022	0.013	0.054	0.035
99年5月	0.025	0.018	0.015	0.016	0.021	0.049	0.031
99年6月	0.028	0.018	0.012	0.021	0.018	0.027	0.023
99年7月	0.023	0.014	0.011	0.014	0.009	0.039	0.016
99年8月	0.023	0.016	0.011	0.013	0.009	0.037	0.020
99年9月	0.021	0.025	0.016	0.012	0.006	0.014	0.013
99年10月	0.028	0.019	0.012	0.011	0.006	0.029	0.018
99年11月	0.025	0.017	0.015	0.027	0.012	0.034	0.029
99年12月	0.030	0.023	0.015	0.016	0.012	0.052	0.026

註：(1)空氣品質標準二氧化氮小時平均值為0.25ppm。

(2)各測站平均值表示本空氣品質監測工作自82年以後之歷次監測結果之平均值。

(3)"*"表示本監測工作空氣品質歷次監測結果之最高值。

(4)"□"表受地震影響，電源中斷。

(5)"-"表示監測工作停止執行。

(6)澳底國小及龍門社區兩測站自89年1月起採用澳底及龍門自動連續監測站測值。

表3.1-7 核四施工環境監測歷年空氣品質一氧化碳小時平均值(最大值)監測結果

(單位: ppm)

測 站 時 間	監測地點						
	澳底 國小	龍門 社區	貢寮 國小	福 隆 海水浴場	川 島 養殖池	石碇宮	貢寮焚化廠 入口旁之民宅
84年1月	1.90	1.70	1.50	1.50	1.50	1.20	2.90
84年2月	0.90	1.40	1.80	2.40	2.20	1.40	2.40
84年3月	3.60	1.50	2.50	1.40	1.40	1.60	1.60
84年4月	1.40	1.20	0.80	1.60	1.20	1.30	1.20
84年5月	1.60	1.40	1.70	1.50	1.20	1.50	2.60
84年6月	1.00	1.30	1.00	0.90	1.30	1.60	1.40
84年7月	1.00	1.10	1.60	1.20	0.90	1.50	1.30
84年8月	1.30	0.90	0.70	1.50	0.90	2.20	2.10
84年9月	0.90	1.40	1.50	1.30	0.90	1.80	1.60
84年10月	1.60	1.30	1.60	1.50	0.80	1.90	2.20
84年11月	1.30	1.20	1.20	2.70	0.60	3.10	1.50
84年12月	1.70	1.30	2.30	1.50	0.90	1.00	2.10
85年1月	1.60	1.10	2.40	1.90	2.40	1.10	1.20
85年2月	1.00	1.30	1.60	1.50	2.70	2.00	2.40
85年3月	1.20	1.20	1.80	0.60	2.80	2.10	2.10
85年4月	2.10	0.70	0.90	1.20	0.90	0.90	1.80
85年5月	1.00	1.20	1.20	0.90	1.20	1.10	2.00
85年6月	1.90	2.10	1.30	2.10	1.10	1.00	0.90
85年7月	1.60	2.80	0.50	3.30	1.10	1.80	3.50
85年8月	1.10	0.80	1.10	1.10	0.70	* 8.50	1.10
85年9月	1.00	0.90	1.30	0.80	1.10	1.00	2.10
85年10月	0.70	1.10	0.80	0.90	0.90	0.80	1.00
85年11月	1.30	0.90	0.50	0.80	0.30	2.20	0.90
85年12月	1.50	0.50	1.40	0.60	0.80	0.80	1.80
86年1月	1.00	0.50	1.00	0.50	0.60	1.10	0.80
86年2月	0.50	0.70	1.20	3.70	1.70	1.20	1.70
86年3月	1.40	0.50	1.70	0.70	1.20	0.70	1.40
86年4月	0.70	0.30	0.90	0.40	0.70	1.00	0.60
86年5月	1.10	1.10	1.10	0.80	1.00	1.40	0.80
86年6月	0.70	0.40	0.30	0.40	0.60	0.90	0.70
86年7月	0.60	0.50	0.50	0.70	0.60	1.30	0.80
86年8月	0.90	0.73	0.70	0.70	0.90	1.30	1.00
86年9月	1.80	0.80	0.40	0.50	0.80	0.60	1.00
86年10月	0.80	0.30	0.90	0.90	0.60	0.90	0.80
86年11月	1.00	0.70	0.89	1.02	0.90	1.00	0.50
86年12月	1.80	0.70	0.80	1.10	1.00	1.10	1.40
87年1月	0.90	1.50	1.30	0.70	1.30	0.70	1.70
87年2月	1.50	0.93	1.20	0.96	0.71	1.42	1.54
87年3月	0.55	0.99	1.65	0.90	0.78	1.13	1.04
87年4月	2.00	0.60	0.60	0.60	0.70	0.70	0.80
87年5月	0.90	1.00	1.20	0.90	0.90	1.20	0.80
87年6月	1.10	0.70	1.00	0.40	0.30	0.60	0.50
87年7月	0.60	0.70	0.60	0.50	0.50	0.60	0.50
87年8月	0.70	0.40	1.00	0.90	0.30	1.10	0.40
87年9月	1.30	0.60	1.10	1.00	0.70	1.20	1.10
87年10月	1.20	0.30	0.60	0.40	0.70	0.50	1.00
87年11月	0.80	0.90	0.40	0.30	0.60	0.50	0.70
87年12月	0.80	0.80	0.50	0.70	0.40	0.80	0.60

表3.1-7 核四施工環境監測歷年空氣品質一氧化碳小時平均值(最大值)監測結果（續1）

(單位: ppm)

測 站 時 間	監測地點 澳底 國小	龍門 社區	貢寮 國小	福 隆 海水浴場	川 島 養殖池	石碇宮	貢寮焚化廠 入口旁之民宅
88年1月	1.30	0.80	1.00	1.50	0.90	1.00	0.60
88年2月	0.90	0.80	1.00	1.10	0.60	0.70	1.30
88年3月	0.90	0.70	0.90	0.80	1.00	1.00	0.90
88年4月	0.90	0.90	1.00	0.90	0.70	0.90	1.20
88年5月	1.70	0.80	0.90	1.50	0.80	0.80	0.90
88年6月	1.00	0.70	0.70	0.90	0.70	0.80	1.00
88年7月	0.98	0.47	0.90	0.81	0.64	0.89	0.92
88年8月	0.81	0.56	0.61	0.77	0.67	0.85	0.50
88年9月	0.51	0.44	0.84	ㄈ	0.63	0.86	0.49
88年10月	0.83	0.55	0.85	0.57	0.40	0.94	0.80
88年11月	1.10	0.60	0.70	0.30	0.87	0.89	1.05
88年12月	0.71	0.76	0.83	0.91	0.61	0.55	0.75
89年1月	1.10	0.90	1.10	1.00	0.80	1.30	1.00
89年2月	1.00	0.70	0.90	0.50	0.90	0.70	1.10
89年3月	1.50	1.00	1.00	1.00	0.50	1.20	1.50
89年4月	1.00	0.70	0.74	1.19	0.85	0.62	0.66
89年5月	1.00	4.20	0.82	0.54	0.49	0.72	0.67
89年6月	0.90	1.10	0.71	0.71	0.67	1.02	0.69
89年7月	0.80	1.00	0.39	0.95	0.33	0.68	0.42
89年8月	0.80	0.90	0.65	0.56	0.46	0.65	0.82
89年9月	0.80	0.90	0.92	0.64	0.40	0.70	0.87
89年10月	1.10	1.10	0.84	0.48	0.67	1.34	0.65
89年11月	1.90	1.90	-	-	-	-	-
89年12月	1.00	1.90	-	-	-	-	-
90年1月	1.00	0.80	-	-	-	-	-
90年2月	1.30	0.60	0.92	0.75	0.78	1.16	0.82
90年3月	1.20	0.60	0.90	0.89	0.84	0.80	0.94
90年4月	1.30	0.90	0.87	0.90	0.85	0.41	0.86
90年5月	1.20	1.00	1.15	1.04	0.31	0.93	1.05
90年6月	1.00	0.70	0.36	0.75	0.83	0.80	1.02
90年7月	1.00	0.80	0.42	1.63	0.61	1.20	1.49
90年8月	1.00	0.77	0.79	1.17	0.83	1.53	1.42
90年9月	0.77	0.65	1.47	0.69	0.62	1.23	0.61
90年10月	0.97	0.58	1.37	1.64	0.85	1.40	1.12
90年11月	1.00	0.73	0.98	1.57	0.96	1.23	1.10
90年12月	1.00	0.62	0.79	0.74	0.74	1.53	0.79
91年1月	0.90	0.70	0.40	0.82	1.15	1.40	0.99
91年2月	0.90	0.70	0.81	0.50	0.96	1.27	1.15
91年3月	0.90	0.60	0.98	0.79	0.89	1.48	1.26
91年4月	0.99	0.62	0.73	0.87	1.05	0.84	0.97
91年5月	1.63	0.65	0.54	0.81	0.48	1.20	0.98
91年6月	1.00	0.36	0.88	1.11	0.75	1.90	0.84
91年7月	0.71	0.60	0.90	0.76	0.58	1.45	0.67
91年8月	0.96	0.40	0.78	0.62	0.72	1.34	0.68
91年9月	0.95	0.45	0.65	0.69	0.76	1.00	1.39
91年10月	1.10	3.40	0.59	1.36	1.09	1.85	1.14
91年11月	1.40	1.40	0.58	1.19	1.11	1.21	0.83
91年12月	0.90	1.40	0.48	0.73	0.63	1.08	1.06

表3.1-7 核四施工環境監測歷年空氣品質一氧化碳小時平均值(最大值)監測結果（續2）

(單位: ppm)

測站 時間	監測地點						
	澳底國小	龍門社區	貢寮國小	福隆海水浴場	川島養殖池	石碇宮	貢寮焚化廠入口旁之民宅
92年1月	0.89	0.71	1.15	1.05	0.45	1.12	1.09
92年2月	0.86	0.59	1.16	0.81	0.78	1.25	1.10
92年3月	0.83	0.67	0.50	1.06	1.21	1.35	0.99
92年4月	0.93	0.99	0.97	0.74	0.85	1.13	1.24
92年5月	0.19	0.95	0.47	1.02	0.76	1.06	1.24
92年6月	1.03	0.80	0.43	0.73	0.62	1.24	0.93
92年7月	0.86	0.80	0.62	0.81	0.45	1.16	1.02
92年8月	1.05	0.80	0.75	0.75	0.54	1.72	0.59
92年9月	0.88	0.62	0.57	0.64	0.42	1.25	0.89
92年10月	1.04	1.65	0.50	0.45	0.48	1.22	0.77
92年11月	0.95	1.06	0.98	0.76	0.59	0.90	0.85
92年12月	0.89	0.62	0.59	0.93	0.73	0.51	1.11
93年1月	1.19	1.30	0.61	0.62	0.50	0.57	0.73
93年2月	1.55	1.25	0.57	0.91	0.83	1.06	0.66
93年3月	1.38	1.02	0.69	1.94	0.44	0.65	0.36
93年4月	1.60	0.84	0.68	0.72	0.38	1.33	0.68
93年5月	1.37	1.15	0.70	0.88	0.64	1.43	0.53
93年6月	0.93	1.55	0.77	0.76	0.65	0.97	1.17
93年7月	1.16	0.77	0.53	0.81	0.51	0.80	0.86
93年8月	1.09	1.60	0.61	0.49	0.74	1.29	0.62
93年9月	1.22	0.62	0.46	0.88	0.70	0.90	1.15
93年10月	1.50	0.70	0.17	0.14	0.74	0.44	0.30
93年11月	2.30	0.80	0.22	0.38	0.37	0.14	0.32
93年12月	1.00	0.90	0.30	0.39	0.18	0.31	0.36
94年1月	0.95	0.99	0.51	0.55	0.75	1.20	1.04
94年2月	1.03	0.95	0.83	0.82	0.67	1.04	0.91
94年3月	1.14	0.97	0.55	0.75	0.74	0.89	0.74
94年4月	1.10	1.00	0.60	0.60	0.80	0.60	0.80
94年5月	1.10	2.10	0.80	0.60	0.60	1.10	0.90
94年6月	1.00	1.00	0.60	0.60	0.90	1.10	0.90
94年7月	1.14	3.25	0.76	0.55	0.55	0.64	0.62
94年8月	1.05	0.87	0.33	0.68	0.58	0.65	0.59
94年9月	1.00	0.95	0.69	0.57	0.54	0.76	0.89
94年10月	1.03	0.61	0.73	0.50	0.47	0.96	0.63
94年11月	1.12	0.55	0.65	1.02	0.67	0.77	0.82
94年12月	0.92	1.00	0.70	0.70	0.76	1.49	0.48
95年1月	1.16	1.19	0.53	0.91	0.76	0.80	0.84
95年2月	1.05	0.90	0.78	0.85	0.63	0.50	0.81
95年3月	1.14	1.30	0.44	1.12	0.77	0.96	1.13
95年4月	0.90	1.00	0.59	0.51	0.87	1.12	0.82
95年5月	0.87	0.47	0.52	0.49	0.68	1.09	0.55
95年6月	0.72	0.46	0.37	0.59	0.38	0.86	0.46
95年7月	0.60	0.20	0.70	0.45	0.50	0.97	0.49
95年8月	0.70	0.60	1.05	0.77	0.67	0.94	2.30
95年9月	1.00	1.00	0.53	0.50	0.49	0.99	0.96
95年10月	0.87	2.25	0.80	0.70	0.70	0.60	0.60
95年11月	1.15	2.23	0.40	0.80	1.30	1.20	1.00
95年12月	1.25	0.87	0.50	1.30	0.80	1.20	1.10
96年1月	1.34	1.02	0.74	0.73	0.51	1.42	0.97
96年2月	1.05	0.75	0.96	0.58	0.74	0.87	0.96
96年3月	0.80	0.76	0.71	0.69	0.63	0.61	1.80
96年4月	0.82	0.56	0.80	0.70	0.60	1.00	0.60
96年5月	0.86	0.55	0.60	0.60	0.40	1.60	0.90
96年6月	0.77	0.46	0.70	0.70	0.50	0.90	0.90

表3.1-7 核四施工環境監測歷年空氣品質一氧化碳小時平均值(最大值)監測結果（續3）

(單位: ppm)

測站 時間	監測地點						
	澳底國小	龍門社區	貢寮國小	福隆海水浴場	川島養殖池	石碇宮	貢寮焚化廠入口旁之民宅
96年7月	1.03	0.89	0.50	0.60	0.80	0.80	1.10
96年8月	1.00	0.60	0.90	0.50	0.70	1.00	0.40
96年9月	1.06	0.80	0.80	0.80	0.50	0.90	0.60
96年10月	1.53	1.25	0.46	2.77	0.63	0.66	0.76
96年11月	0.94	0.58	0.76	0.43	0.38	0.73	0.49
96年12月	1.41	0.89	0.58	0.47	0.44	0.60	0.99
97年1月	1.18	4.05	0.85	0.42	0.68	1.54	0.62
97年2月	1.24	1.13	0.75	0.74	0.53	1.38	0.69
97年3月	1.90	1.30	0.87	1.01	0.71	1.20	0.52
97年4月	1.22	1.16	0.37	0.58	0.77	1.00	0.51
97年5月	0.93	0.46	0.51	0.70	0.42	0.86	0.52
97年6月	4.62	0.46	0.90	0.50	0.51	1.30	0.47
97年7月	1.25	1.11	0.50	0.63	0.52	0.84	0.54
97年8月	0.99	0.76	0.47	0.45	0.70	1.14	0.34
97年9月	1.05	1.06	0.73	0.59	0.87	0.98	0.78
97年10月	0.78	0.67	0.66	0.46	0.42	1.18	1.23
97年11月	0.86	0.72	0.76	0.42	0.41	1.42	0.41
97年12月	1.18	1.20	0.74	0.36	0.53	0.96	0.56
98年1月	1.16	1.16	0.53	1.04	0.68	0.85	0.45
98年2月	1.36	1.08	0.67	0.66	0.97	1.02	0.74
98年3月	2.12	1.09	0.52	0.72	0.85	1.51	1.19
98年4月	1.30	1.03	0.58	0.42	0.84	1.71	0.46
98年5月	1.01	1.03	0.52	0.47	0.35	1.06	0.43
98年6月	0.97	1.28	0.65	0.43	0.53	1.23	0.65
98年7月	1.25	0.72	0.50	0.37	0.59	1.02	0.32
98年8月	0.96	1.78	0.55	0.43	0.38	1.26	0.47
98年9月	0.80	0.87	0.65	0.43	0.64	1.12	1.03
98年10月	1.27	0.94	0.87	0.83	0.63	1.13	0.82
98年11月	0.83	1.32	0.63	0.60	0.84	0.96	1.17
98年12月	1.49	1.50	0.59	1.21	0.40	1.35	1.35
99年1月	1.24	4.68	0.66	0.71	0.56	1.44	0.93
99年2月	1.0	1.2	1.0	0.6	0.9	0.9	0.9
99年3月	1.6	1.4	0.7	0.9	0.8	1.1	1.9
99年4月	1.3	1.3	0.6	0.7	0.6	0.8	0.6
99年5月	1.2	1.6	0.6	0.7	0.4	1.0	0.6
99年6月	1.1	1.1	0.7	0.4	0.5	1.3	0.7
99年7月	1.0	1.0	0.7	0.3	0.5	0.9	0.5
99年8月	1.1	0.7	1.1	0.3	0.6	0.8	0.9
99年9月	1.1	1.3	0.6	0.7	0.5	0.6	1.1
99年10月	2.6	1.1	0.5	0.4	0.5	0.7	0.4
99年11月	1.1	1.1	0.7	1.0	0.3	0.8	1.3
99年12月	0.9	0.9	0.6	0.8	0.5	0.9	0.8

註：(1)空氣品質標準一氧化碳最大小時平均值為9ppm。

(2)各測站平均值表示本空氣品質監測工作自82年以後之歷次監測結果之平均值。

(3)"*"表示本監測工作空氣品質歷次監測結果之最高值。

(4)"匚"表受地震影響，電源中斷。

(5)"-"表示監測工作停止執行。

(6)澳底國小及龍門社區兩測站自89年1月起採用澳底及龍門自動連續監測站測值。

(7)一氧化碳有效位數表示依環檢所99年3月5日環檢一字第0990000919號函修正。

表3.1-8 核四施工環境監測歷年空氣品質一氧化碳8小時平均值(最大值)監測結果

(單為: ppm)

測 站 時 間	監測地點 澳底 國小	龍門 社區	貢寮 國小	福 隆 海水浴場	川 島 養殖池	石碇宮	貢寮焚化廠 入口旁之民宅
84年1月	1.80	0.90	0.90	1.40	1.10	1.00	2.20
84年2月	0.40	1.10	1.20	1.80	1.70	1.50	1.20
84年3月	1.50	1.00	1.50	0.80	1.00	1.00	1.10
84年4月	1.20	1.00	0.50	1.00	0.80	0.80	1.00
84年5月	1.20	1.00	1.40	1.30	1.00	1.20	1.90
84年6月	0.90	1.10	0.80	0.70	1.20	1.20	1.20
84年7月	0.86	1.00	1.22	1.00	0.78	1.20	1.19
84年8月	1.00	0.78	0.61	1.35	0.63	1.56	1.59
84年9月	0.71	0.66	1.10	1.06	0.56	1.48	1.31
84年10月	2.00	1.20	0.90	1.20	1.10	1.30	1.50
84年11月	1.00	0.80	0.60	2.50	0.60	1.30	1.40
84年12月	1.40	1.20	2.10	1.40	0.80	0.80	1.90
85年1月	2.00	0.80	1.30	1.60	2.10	1.50	1.10
85年2月	0.90	1.10	1.30	1.20	1.60	1.40	1.80
85年3月	1.00	0.90	1.70	0.50	2.20	1.80	1.90
85年4月	1.80	1.60	0.70	1.00	0.70	0.70	0.70
85年5月	0.70	1.00	0.90	0.80	0.80	1.00	0.90
85年6月	1.30	1.60	1.10	1.60	0.90	0.90	0.70
85年7月	1.10	2.00	0.40	2.30	0.50	1.10	2.00
85年8月	0.70	0.70	0.80	1.00	0.60	* 3.80	0.70
85年9月	0.90	0.50	1.10	0.50	0.90	0.40	0.70
85年10月	0.60	1.00	0.60	0.40	0.60	0.40	0.70
85年11月	1.10	0.80	0.30	0.60	0.20	1.20	0.40
85年12月	1.30	0.40	1.30	0.50	0.70	0.60	1.70
86年1月	0.60	0.40	0.70	0.50	0.50	0.70	0.70
86年2月	0.40	0.60	1.00	0.90	1.50	1.00	0.80
86年3月	0.70	0.40	0.80	0.50	0.90	0.30	0.90
86年4月	0.50	0.30	0.60	0.40	0.40	0.50	0.60
86年5月	0.70	0.80	0.80	0.50	0.60	1.10	0.60
86年6月	0.50	0.40	0.20	0.30	0.60	0.60	0.50
86年7月	0.46	0.34	0.44	0.54	0.50	1.05	0.69
86年8月	0.84	0.69	0.56	0.69	0.76	1.18	0.85
86年9月	1.41	0.80	0.31	0.38	0.68	0.41	0.91
86年10月	0.60	0.50	0.70	0.50	0.30	0.60	0.70
86年11月	0.94	0.59	0.78	0.80	0.48	0.98	0.36
86年12月	1.49	0.61	0.68	0.70	0.86	0.89	1.21
87年1月	0.81	0.98	0.83	0.53	1.19	0.61	1.68
87年2月	1.20	0.63	1.03	0.90	0.50	1.39	1.30
87年3月	0.43	0.89	1.29	0.74	0.66	0.59	0.98
87年4月	1.10	0.50	0.60	0.60	0.70	0.60	0.60
87年5月	0.70	0.90	1.10	0.50	0.80	1.00	0.70
87年6月	1.00	0.40	0.90	0.30	0.20	0.50	0.40
87年7月	0.30	0.60	0.50	0.40	0.30	0.50	0.40
87年8月	0.20	0.30	0.70	0.70	0.20	0.80	0.40
87年9月	0.70	0.50	0.90	0.90	0.60	0.90	1.00
87年10月	0.90	0.30	0.40	0.30	0.60	0.40	0.60
87年11月	0.40	0.80	0.30	0.30	0.40	0.50	0.60
87年12月	0.70	0.60	0.30	0.60	0.30	0.80	0.50

表3.1-8 核四施工環境監測歷年空氣品質一氧化碳8小時平均值(最大值)監測結果(續1)

(單為: ppm)

測 站 時 間	監測地點 澳底 國小	龍門 社區	貢寮 國小	福 隆 海水浴場	川 島 養殖池	石碇宮	貢寮焚化廠 入口旁之民宅
88年1月	1.00	0.70	0.70	1.20	0.90	0.80	0.50
88年2月	0.80	0.70	0.80	0.70	0.50	0.60	1.20
88年3月	0.60	0.50	0.50	0.80	0.80	0.80	0.60
88年4月	0.60	0.80	0.70	0.80	0.60	0.70	0.70
88年5月	1.30	0.50	0.70	1.00	0.70	0.60	0.60
88年6月	0.70	0.50	0.30	0.80	0.70	0.70	0.70
88年7月	0.66	0.42	0.80	0.52	0.42	0.68	0.86
88年8月	0.51	0.45	0.54	0.52	0.47	0.54	0.39
88年9月	0.34	0.36	0.73	〒	0.46	0.76	0.45
88年10月	0.60	0.50	0.75	0.49	0.33	0.83	0.67
88年11月	0.71	0.48	0.39	0.15	0.63	0.75	0.91
88年12月	0.62	0.62	0.54	0.70	0.56	0.47	0.53
89年1月	-(註6)	-(註6)	0.90	0.70	0.70	0.80	0.70
89年2月	-(註6)	-(註6)	0.60	0.40	0.50	0.60	1.00
89年3月	-(註6)	-(註6)	0.70	0.60	0.40	1.10	1.30
89年4月	-(註6)	-(註6)	0.69	1.10	0.66	0.50	0.62
89年5月	-(註6)	-(註6)	0.65	0.43	0.41	0.55	0.58
89年6月	-(註6)	-(註6)	0.65	0.60	0.60	0.60	0.55
89年7月	-(註6)	-(註6)	0.29	0.51	0.30	0.57	0.33
89年8月	-(註6)	-(註6)	0.49	0.45	0.34	0.46	0.65
89年9月	-(註6)	-(註6)	0.82	0.50	0.33	0.61	0.76
89年10月	-(註6)	-(註6)	0.72	0.39	0.64	0.96	0.35
89年11月	-(註6)	-(註6)	-	-	-	-	-
89年12月	-(註6)	-(註6)	-	-	-	-	-
90年1月	-(註6)	-(註6)	-	-	-	-	-
90年2月	-(註6)	-(註6)	0.82	0.72	0.73	0.99	0.58
90年3月	-(註6)	-(註6)	0.75	0.79	0.77	0.57	0.77
90年4月	-(註6)	-(註6)	0.78	0.77	0.74	0.27	0.81
90年5月	-(註6)	-(註6)	0.95	0.87	0.21	0.55	0.93
90年6月	-(註6)	-(註6)	0.33	0.56	0.65	0.78	0.98
90年7月	-(註6)	-(註6)	0.29	0.80	0.47	0.97	0.70
90年8月	-(註6)	-(註6)	0.33	0.77	0.58	1.15	0.86
90年9月	-(註6)	-(註6)	1.38	0.62	0.56	0.90	0.56
90年10月	-(註6)	-(註6)	0.99	1.45	0.82	1.22	0.94
90年11月	-(註6)	-(註6)	0.86	1.33	0.85	1.18	0.86
90年12月	-(註6)	-(註6)	0.71	0.69	0.59	1.42	0.68
91年1月	-(註6)	-(註6)	0.35	0.76	1.05	0.66	0.75
91年2月	-(註6)	-(註6)	0.65	0.36	0.65	1.19	1.00
91年3月	-(註6)	-(註6)	0.93	0.71	0.83	1.24	1.12
91年4月	-(註6)	-(註6)	0.69	0.78	1.01	0.74	0.93
91年5月	-(註6)	-(註6)	0.50	0.76	0.41	1.08	0.79
91年6月	-(註6)	-(註6)	0.71	0.98	0.66	1.04	0.77
91年7月	-(註6)	-(註6)	0.80	0.68	0.50	1.20	0.57
91年8月	-(註6)	-(註6)	0.61	0.49	0.60	1.26	0.61
91年9月	-(註6)	-(註6)	0.61	0.61	0.68	0.95	0.85
91年10月	-(註6)	-(註6)	0.54	1.08	1.02	1.71	1.06
91年11月	-(註6)	-(註6)	0.47	1.04	0.90	1.03	0.78
91年12月	-(註6)	-(註6)	0.39	0.53	0.55	0.98	0.92

表3.1-8 核四施工環境監測歷年空氣品質一氧化碳8小時平均值(最大值)監測結果(續2)

(單為: ppm)

測站 時間	監測地點						
	澳底國小	龍門社區	貢寮國小	福隆海水浴場	川島養殖池	石碇宮	貢寮焚化廠入口旁之民宅
92年1月	-(註6)	-(註6)	1.06	1.03	0.41	1.07	0.96
92年2月	-(註6)	-(註6)	0.84	0.74	0.70	1.17	0.99
92年3月	-(註6)	-(註6)	0.37	1.05	0.85	0.93	0.79
92年4月	-(註6)	-(註6)	0.69	0.66	0.81	0.83	1.19
92年5月	-(註6)	-(註6)	0.82	0.91	0.69	0.94	1.19
92年6月	-(註6)	-(註6)	0.71	0.64	0.60	1.09	0.80
92年7月	-(註6)	-(註6)	0.53	0.59	0.43	0.88	0.89
92年8月	-(註6)	-(註6)	0.63	0.54	0.36	1.57	0.50
92年9月	-(註6)	-(註6)	0.41	0.54	0.37	1.11	0.65
92年10月	-(註6)	-(註6)	0.48	0.41	0.43	1.16	0.70
92年11月	-(註6)	-(註6)	0.80	0.67	0.52	0.57	0.54
92年12月	-(註6)	-(註6)	0.44	0.90	0.58	0.35	1.04
93年1月	-(註6)	-(註6)	0.56	0.58	0.43	0.46	0.56
93年2月	-(註6)	-(註6)	0.51	0.75	0.69	0.91	0.48
93年3月	-(註6)	-(註6)	0.52	0.86	0.33	0.61	0.34
93年4月	-(註6)	-(註6)	0.46	0.57	0.37	1.07	0.57
93年5月	-(註6)	-(註6)	0.61	0.73	0.54	0.86	0.47
93年6月	-(註6)	-(註6)	0.70	0.64	0.58	0.66	1.00
93年7月	-(註6)	-(註6)	0.52	0.75	0.43	0.61	0.68
93年8月	-(註6)	-(註6)	0.42	0.41	0.69	1.00	0.57
93年9月	-(註6)	-(註6)	0.39	0.84	0.62	0.78	0.96
93年10月	-(註6)	-(註6)	0.48	0.20	1.10	0.73	0.45
93年11月	-(註6)	-(註6)	0.70	0.69	0.53	0.59	0.67
93年12月	-(註6)	-(註6)	0.63	0.56	0.75	1.01	0.99
94年1月	-(註6)	-(註6)	0.48	0.53	0.71	1.10	0.85
94年2月	-(註6)	-(註6)	0.75	0.70	0.55	0.95	0.87
94年3月	-(註6)	-(註6)	0.49	0.61	0.61	0.67	0.70
94年4月	-(註6)	-(註6)	0.50	0.50	0.70	0.50	0.50
94年5月	-(註6)	-(註6)	0.70	0.60	0.50	0.90	0.70
94年6月	-(註6)	-(註6)	0.50	0.50	0.80	0.80	0.70
94年7月	-(註6)	-(註6)	0.69	0.48	0.53	0.55	0.54
94年8月	-(註6)	-(註6)	0.26	0.65	0.56	0.55	0.43
94年9月	-(註6)	-(註6)	0.54	0.42	0.43	0.66	0.66
94年10月	-(註6)	-(註6)	0.71	0.25	0.45	0.87	0.55
94年11月	-(註6)	-(註6)	0.59	0.81	0.61	0.54	0.70
94年12月	-(註6)	-(註6)	0.60	0.50	0.70	0.65	0.42
95年1月	-(註6)	-(註6)	0.39	0.89	0.56	0.72	0.72
95年2月	-(註6)	-(註6)	0.70	0.58	0.42	0.40	0.68
95年3月	-(註6)	-(註6)	0.38	0.78	0.66	0.84	0.69
95年4月	-(註6)	-(註6)	0.53	0.40	0.80	0.99	0.55
95年5月	-(註6)	-(註6)	0.46	0.44	0.60	0.81	0.45
95年6月	-(註6)	-(註6)	0.33	0.43	0.25	0.62	0.36
95年7月	-(註6)	-(註6)	0.57	0.38	0.42	0.79	0.43
95年8月	-(註6)	-(註6)	0.80	0.72	0.63	0.87	1.03
95年9月	-(註6)	-(註6)	0.40	0.43	0.45	0.65	0.59
95年10月	-(註6)	-(註6)	0.60	0.60	0.60	0.50	0.60
95年11月	-(註6)	-(註6)	0.40	0.70	0.90	1.10	0.50
95年12月	-(註6)	-(註6)	0.40	1.10	0.60	1.10	0.80
96年1月	-(註6)	-(註6)	0.52	0.55	0.44	1.12	0.72
96年2月	-(註6)	-(註6)	0.76	0.52	0.59	0.77	0.82
96年3月	-(註6)	-(註6)	0.42	0.60	0.56	0.43	1.07
96年4月	-(註6)	-(註6)	0.70	0.60	0.40	0.60	0.50
96年5月	-(註6)	-(註6)	0.50	0.60	0.40	1.10	0.50
96年6月	-(註6)	-(註6)	0.60	0.60	0.50	0.70	0.60

表3.1-8 核四施工環境監測歷年空氣品質一氧化碳8小時平均值(最大值)監測結果(續3)

(單為: ppm)

測站 時間	監測地點						
	澳底 國小	龍門 社區	貢寮 國小	福隆 海水浴場	川島 養殖池	石碇宮	貢寮焚化廠 入口旁之民宅
96年7月	-(註6)	-(註6)	0.40	0.60	0.70	0.60	0.80
96年8月	-(註6)	-(註6)	0.70	0.40	0.50	0.60	0.30
96年9月	-(註6)	-(註6)	0.59	0.73	0.38	0.57	0.44
96年10月	-(註6)	-(註6)	0.40	0.71	0.54	0.39	0.57
96年11月	-(註6)	-(註6)	0.65	0.38	0.32	0.62	0.27
96年12月	-(註6)	-(註6)	0.43	0.44	0.34	0.46	0.91
97年1月	-(註6)	-(註6)	0.75	0.32	0.54	0.93	0.48
97年2月	-(註6)	-(註6)	0.57	0.63	0.49	0.94	0.55
97年3月	-(註6)	-(註6)	0.73	0.84	0.59	1.01	0.45
97年4月	-(註6)	-(註6)	0.34	0.55	0.71	0.75	0.45
97年5月	-(註6)	-(註6)	0.47	0.64	0.39	0.63	0.38
97年6月	-(註6)	-(註6)	0.81	0.43	0.45	0.87	0.39
97年7月	-(註6)	-(註6)	0.32	0.54	0.45	0.67	0.47
97年8月	-(註6)	-(註6)	0.44	0.40	0.60	0.80	0.33
97年9月	-(註6)	-(註6)	0.56	0.46	0.44	0.80	0.66
97年10月	-(註6)	-(註6)	0.41	0.39	0.35	0.45	1.13
97年11月	-(註6)	-(註6)	0.60	0.35	0.25	0.87	0.27
97年12月	-(註6)	-(註6)	0.62	0.31	0.43	0.83	0.40
98年1月	-(註6)	-(註6)	0.47	0.93	0.62	0.65	0.37
98年2月	-(註6)	-(註6)	0.53	0.48	0.94	0.69	0.54
98年3月	-(註6)	-(註6)	0.33	0.51	0.62	0.75	1.05
98年4月	-(註6)	-(註6)	0.51	0.38	0.68	0.73	0.38
98年5月	-(註6)	-(註6)	0.34	0.40	0.32	0.50	0.34
98年6月	-(註6)	-(註6)	0.54	0.39	0.44	0.59	0.54
98年7月	-(註6)	-(註6)	0.33	0.23	0.45	0.55	0.28
98年8月	-(註6)	-(註6)	0.33	0.35	0.31	0.48	0.38
98年9月	-(註6)	-(註6)	0.56	0.38	0.61	0.61	0.72
98年10月	-(註6)	-(註6)	0.62	0.67	0.56	0.45	0.54
98年11月	-(註6)	-(註6)	0.45	0.56	0.60	0.71	0.53
98年12月	-(註6)	-(註6)	0.49	1.05	0.31	0.80	0.89
99年1月	-(註6)	-(註6)	0.51	0.53	0.43	1.18	0.86
99年2月	-(註6)	-(註6)	0.8	0.6	0.7	0.6	0.6
99年3月	-(註6)	-(註6)	0.6	0.7	0.6	0.9	1.8
99年4月	-(註6)	-(註6)	0.6	0.5	0.5	0.5	0.5
99年5月	-(註6)	-(註6)	0.4	0.6	0.3	0.5	0.3
99年6月	-(註6)	-(註6)	0.5	0.3	0.3	0.5	0.5
99年7月	-(註6)	-(註6)	0.5	0.2	0.4	0.5	0.3
99年8月	-(註6)	-(註6)	0.8	0.3	0.4	0.7	0.4
99年9月	-(註6)	-(註6)	0.4	0.6	0.4	0.3	0.4
99年10月	-(註6)	-(註6)	0.3	0.3	0.4	0.4	0.3
99年11月	-(註6)	-(註6)	0.4	0.7	0.2	0.5	0.8
99年12月	-(註6)	-(註6)	0.4	0.6	0.5	0.4	0.7

註：(1)空氣品質標準一氧化碳最大8小時平均值為9ppm。

(2)各測站平均值表示本空氣品質監測工作自82年以後之歷次監測結果之平均值。

(3)"*"表示本監測工作空氣品質歷次監測結果之最高值。

(4)"匚"表受地震影響，電源中斷。

(5)"-"表示監測工作停止執行。

(6)澳底國小及龍門社區兩測站自89年1月起採用澳底及龍門自動連續監測站測值。

(7)一氧化碳有效位數表示依環檢所99年3月5日環檢一字第0990000919號函修正。

表3.1-9 核四施工環境監測歷年空氣品質非甲烷碳氫化合物日平均值(最大值)監測結果

(單位: ppm)

測 站 時 間	監測地點 澳底 國小	龍門 社區	貢寮 國小	福 隆 海水浴場	川 島 養殖池	石碇宮	貢寮焚化廠 入口旁之民宅
84年1月	0.15	0.29	0.15	0.12	0.30	0.40	0.21
84年2月	0.31	0.28	0.29	0.34	0.33	0.36	0.24
84年3月	0.06	0.18	0.22	0.21	0.20	0.24	0.09
84年4月	0.32	0.13	0.10	0.09	0.08	0.08	0.12
84年5月	0.36	0.33	0.18	0.23	0.38	0.17	0.14
84年6月	0.56	0.40	0.35	0.38	0.27	0.73	0.55
84年7月	0.12	0.24	0.29	0.63	0.43	0.12	0.36
84年8月	0.29	0.35	0.33	0.47	0.31	0.31	0.43
84年9月	0.28	0.27	0.26	0.29	0.30	0.18	0.37
84年10月	0.22	0.14	0.08	0.10	0.11	0.10	0.13
84年11月	0.22	0.20	0.39	0.21	0.47	0.27	0.39
84年12月	0.16	0.14	0.76	0.09	0.08	0.21	0.03
85年1月	0.22	0.14	0.08	0.19	0.21	0.26	0.19
85年2月	0.22	0.02	0.10	0.05	0.03	0.20	0.18
85年3月	0.21	0.10	0.16	0.16	0.12	0.07	0.25
85年4月	0.19	0.09	0.07	0.06	0.09	0.11	0.23
85年5月	0.27	0.32	0.10	0.19	0.10	0.15	0.51
85年6月	0.36	0.17	0.27	0.24	0.25	0.15	0.15
85年7月	0.32	0.09	0.07	0.36	0.09	0.12	0.47
85年8月	0.96	0.88	* 2.30	1.35	0.61	0.82	0.96
85年9月	0.76	0.42	0.27	0.32	0.54	0.45	0.48
85年10月	0.37	0.17	0.36	0.29	0.32	0.59	0.59
85年11月	0.36	0.50	0.43	0.41	0.26	0.29	0.21
85年12月	0.76	0.41	0.90	0.29	0.99	0.24	1.28
86年1月	0.26	0.21	0.62	0.36	0.23	0.31	0.30
86年2月	0.13	0.47	0.65	0.29	0.73	0.30	0.29
86年3月	0.20	0.16	0.10	0.30	0.11	0.14	0.18
86年4月	0.23	0.15	0.13	0.08	0.12	0.23	0.14
86年5月	0.23	0.17	0.60	0.15	0.08	0.12	0.20
86年6月	0.43	0.27	0.16	0.17	0.29	0.24	0.31
86年7月	0.33	0.93	0.44	0.77	0.16	0.28	0.21
86年8月	0.21	0.20	0.40	0.41	0.26	0.24	0.46
86年9月	0.36	0.35	0.30	0.14	0.38	0.19	0.23
86年10月	0.46	0.24	0.29	0.25	0.15	0.13	0.23
86年11月	0.21	0.12	0.14	0.22	0.13	0.14	0.12
86年12月	0.34	0.28	0.23	0.30	0.22	0.28	0.34
87年1月	0.26	0.23	0.27	0.30	0.25	0.25	0.26
87年2月	0.51	0.30	0.34	0.17	0.20	0.19	0.40
87年3月	0.23	0.23	0.20	0.18	0.28	0.21	0.14
87年4月	0.41	0.32	0.29	0.28	0.32	0.26	0.32
87年5月	0.44	0.26	0.31	0.30	0.30	0.26	0.33
87年6月	0.52	0.18	0.32	0.17	0.30	0.24	0.26
87年7月	0.35	0.42	0.42	0.46	0.24	0.43	0.35
87年8月	0.18	0.24	0.26	0.76	0.41	0.27	0.26
87年9月	0.32	0.23	0.41	0.29	0.32	0.27	0.30
87年10月	0.44	0.36	0.44	0.25	0.29	0.16	0.22
87年11月	0.28	0.28	0.26	0.20	0.19	0.23	0.25
87年12月	0.25	0.24	0.24	0.27	0.26	0.26	0.21

表3.1-9 核四施工環境監測歷年空氣品質非甲烷碳氫化合物日平均值(最大值)監測結果（續1）

(單位: ppm)

測 站 時 間	監測地點 澳底 國小	龍門 社區	貢寮 國小	福 隆 海水浴場	川 島 養殖池	石碇宮	貢寮焚化廠 入口旁之民宅
88年1月	0.39	0.31	0.40	0.42	0.27	0.42	0.31
88年2月	0.48	0.32	0.32	0.27	0.25	0.23	0.43
88年3月	0.34	0.22	0.20	0.19	0.23	0.25	0.26
88年4月	0.49	0.20	0.24	0.31	0.35	0.29	0.30
88年5月	0.28	0.25	0.29	0.22	0.26	0.21	0.33
88年6月	0.29	0.22	0.33	0.22	0.26	0.37	0.23
88年7月	0.41	0.28	0.37	0.29	0.28	0.26	0.27
88年8月	0.33	0.24	0.27	0.31	0.23	0.38	0.30
88年9月	0.30	0.27	0.39	匚	0.35	0.46	0.34
88年10月	0.33	0.14	0.20	0.20	0.21	0.23	0.16
88年11月	0.62	0.20	0.25	0.29	0.19	0.20	0.22
88年12月	0.36	0.17	0.25	0.26	0.16	0.27	0.26
89年1月	0.39	0.32	0.21	0.20	0.15	0.26	0.33
89年2月	0.37	0.49	0.16	0.24	0.32	0.35	0.26
89年3月	0.26	0.58	0.25	0.19	0.19	0.40	0.29
89年4月	0.24	0.43	0.26	0.25	0.35	0.21	0.26
89年5月	0.58	0.53	0.24	0.17	0.21	0.30	0.53
89年6月	0.34	0.51	0.25	0.20	0.22	0.30	0.24
89年7月	0.36	0.54	0.28	0.22	0.21	0.23	0.74
89年8月	0.56	0.42	0.26	0.25	0.25	0.22	0.29
89年9月	0.53	0.48	0.22	0.23	0.20	0.29	0.20
89年10月	0.38	0.58	0.18	0.31	0.22	0.41	0.26
89年11月	0.24	0.55	-	-	-	-	-
89年12月	0.58	0.29	-	-	-	-	-
90年1月	0.34	0.37	-	-	-	-	-
90年2月	0.36	0.33	0.34	0.38	0.16	0.16	0.27
90年3月	0.41	0.32	0.20	0.20	0.27	0.35	0.31
90年4月	0.45	0.24	0.23	0.30	0.46	0.42	0.22
90年5月	0.22	0.53	0.23	0.23	0.41	0.37	0.23
90年6月	0.49	0.46	0.47	0.17	0.32	0.36	0.24
90年7月	0.36	0.44	0.39	0.29	0.25	0.29	0.37
90年8月	0.27	0.56	0.21	0.19	0.43	0.21	0.49
90年9月	0.22	0.48	0.40	0.21	0.47	0.40	0.51
90年10月	0.44	0.36	0.21	0.25	0.18	0.27	0.32
90年11月	0.28	0.28	0.33	0.36	0.29	0.21	0.21
90年12月	0.25	0.24	0.25	0.25	0.28	0.21	0.27
91年1月	0.24	0.20	0.27	0.21	0.30	0.21	0.33
91年2月	0.41	0.19	0.26	0.21	0.24	0.25	0.44
91年3月	0.66	0.28	0.36	0.24	0.36	0.26	0.48
91年4月	0.22	0.27	0.29	0.18	0.25	0.23	0.28
91年5月	0.24	0.28	0.28	0.21	0.20	0.23	0.33
91年6月	0.38	0.39	0.34	0.33	0.24	0.26	0.34
91年7月	0.37	0.28	0.34	0.18	0.20	0.30	0.29
91年8月	0.34	0.29	0.34	0.21	0.26	0.22	0.32
91年9月	0.20	0.32	0.29	0.24	0.20	0.24	0.35
91年10月	0.56	0.41	0.29	0.22	0.27	0.22	0.26
91年11月	0.89	0.36	0.29	0.23	0.28	0.31	0.23
91年12月	0.46	0.31	0.35	0.45	0.39	0.21	0.23

表3.1-9 核四施工環境監測歷年空氣品質非甲烷碳氫化合物日平均值(最大值)監測結果（續2）

(單位: ppm)

測 站 時 間	監測地點 澳底 國小	龍門 社區	貢寮 國小	福 隆 海水浴場	川 島 養殖池	石碇宮	貢寮焚化廠 入口旁之民宅
92年1月	0.21	0.35	0.44	0.18	0.38	0.24	0.18
92年2月	0.35	0.30	0.30	0.23	0.20	0.27	0.21
92年3月	0.33	0.54	0.29	0.16	0.30	0.28	0.23
92年4月	0.47	0.3.7	0.19	0.21	0.22	0.26	0.25
92年5月	0.43	0.32	0.25	0.22	0.16	0.30	0.26
92年6月	0.47	0.37	0.28	0.28	0.36	0.23	0.22
92年7月	0.56	0.39	0.22	0.33	0.27	0.31	0.26
92年8月	0.59	0.46	0.30	0.20	0.31	0.37	0.47
92年9月	0.30	0.38	0.26	0.48	0.27	0.23	0.53
92年10月	0.30	0.28	0.40	0.40	0.19	0.24	0.23
92年11月	0.25	0.31	0.25	0.19	0.36	0.22	0.31
92年12月	0.62	0.35	0.24	0.19	0.17	0.29	0.19
93年1月	0.49	0.33	0.37	0.18	0.32	0.33	0.26
93年2月	0.17	0.37	0.20	0.23	0.26	0.24	0.28
93年3月	0.16	0.34	0.18	0.16	0.18	0.29	0.27
93年4月	0.53	0.45	0.29	0.29	0.24	0.25	0.26
93年5月	0.60	0.35	0.27	0.23	0.28	0.36	0.27
93年6月	0.34	0.62	0.20	0.39	0.21	0.32	0.26
93年7月	0.61	0.68	0.46	0.33	0.35	0.32	0.35
93年8月	0.17	0.52	0.35	0.20	0.31	0.29	0.43
93年9月	0.50	0.68	0.29	0.23	0.27	0.39	0.33
93年10月	0.37	1.14	0.21	0.24	0.24	0.32	0.29
93年11月	0.83	0.96	0.17	0.29	0.22	0.27	0.27
93年12月	0.54	0.55	0.29	0.46	0.31	0.23	0.27
94年1月	0.42	0.62	0.31	0.25	0.25	0.31	0.25
94年2月	0.48	0.28	0.24	0.27	0.20	0.28	0.23
94年3月	0.46	0.19	0.25	0.25	0.41	0.53	0.37
94年4月	0.71	0.18	0.36	0.27	0.26	0.42	0.51
94年5月	0.60	0.48	0.25	0.25	0.34	0.23	0.26
94年6月	0.72	0.34	0.27	0.26	0.30	0.29	0.27
94年7月	0.89	0.20	0.39	0.29	0.25	0.35	0.29
94年8月	0.75	0.53	0.36	0.34	0.30	0.23	0.29
94年9月	0.76	0.61	0.40	0.21	0.25	0.29	0.39
94年10月	0.82	0.47	0.19	0.28	0.19	0.30	0.27
94年11月	0.44	0.28	0.27	0.14	0.14	0.27	0.50
94年12月	1.22	0.47	0.27	0.44	0.15	0.21	0.18
95年1月	1.24	0.41	0.32	0.28	0.44	0.28	0.27
95年2月	0.99	0.94	0.22	0.48	0.28	0.26	0.44
95年3月	0.34	0.30	0.19	0.28	0.19	0.23	0.21
95年4月	0.47	0.56	0.36	0.22	0.45	0.36	0.20
95年5月	0.45	0.39	0.23	0.30	0.23	0.25	0.21
95年6月	0.42	0.42	0.25	0.43	0.40	0.29	0.30
95年7月	0.44	0.24	0.21	0.23	0.27	0.29	0.32
95年8月	0.32	0.33	0.14	0.17	0.16	0.26	0.29
95年9月	0.45	0.32	0.19	0.20	0.22	0.24	0.26
95年10月	0.55	0.25	0.24	0.16	0.26	0.20	0.19
95年11月	0.41	0.29	0.27	0.19	0.11	0.21	0.22
95年12月	0.39	0.34	0.16	0.21	0.23	0.23	0.23
96年1月	1.17	0.20	0.14	0.22	0.17	0.27	0.26
96年2月	0.49	0.29	0.21	0.18	0.23	0.28	0.24
96年3月	0.29	0.18	0.61	0.17	0.20	0.21	0.31
96年4月	0.38	0.27	0.21	0.17	0.19	0.20	0.22
96年5月	0.54	0.28	0.22	0.23	0.19	0.31	0.26
96年6月	0.22	0.16	0.18	0.23	0.16	0.22	0.23

表3.1-9 核四施工環境監測歷年空氣品質非甲烷碳氫化合物日平均值(最大值)監測結果（續3）

(單位: ppm)

測 站 時 間	監測地點						
	澳底 國小	龍門 社區	貢寮 國小	福 隆 海水浴場	川 島 養殖池	石碇宮	貢寮焚化廠 入口旁之民宅
96年7月	0.28	0.20	0.17	0.17	0.26	0.21	0.26
96年8月	0.38	0.27	0.18	0.19	0.19	0.21	0.19
96年9月	0.38	0.51	0.15	0.24	0.12	0.17	0.17
96年10月	0.34	0.48	0.18	0.19	0.22	0.19	0.20
96年11月	0.25	0.38	0.19	0.14	0.13	0.17	0.17
96年12月	0.32	0.39	0.20	0.15	0.15	0.36	0.24
97年1月	0.42	0.48	0.25	0.20	0.18	0.24	0.19
97年2月	0.46	0.28	0.17	0.22	0.23	0.27	0.20
97年3月	0.52	0.30	0.23	0.22	0.24	0.33	0.20
97年4月	0.64	0.52	0.22	0.22	0.23	0.21	0.21
97年5月	0.29	0.29	0.21	0.18	0.21	0.20	0.13
97年6月	0.78	0.34	0.13	0.21	0.15	0.20	0.20
97年7月	0.62	0.35	0.17	0.24	0.18	0.27	0.20
97年8月	0.34	0.30	0.18	0.19	0.18	0.26	0.22
97年9月	0.33	0.25	0.21	0.22	0.20	0.20	0.21
97年10月	0.32	0.17	0.27	0.18	0.24	0.17	0.21
97年11月	0.62	0.17	0.14	0.17	0.18	0.27	0.18
97年12月	0.50	0.16	0.18	0.14	0.21	0.19	0.25
98年1月	0.30	0.14	0.18	0.19	0.18	0.18	0.15
98年2月	0.30	0.14	0.19	0.22	0.16	0.20	0.24
98年3月	0.32	0.14	0.15	0.15	0.24	0.28	0.17
98年4月	0.38	0.15	0.19	0.19	0.23	0.30	0.17
98年5月	0.39	0.17	0.13	0.16	0.17	0.24	0.19
98年6月	0.41	0.23	0.23	0.18	0.19	0.22	0.18
98年7月	0.37	0.23	0.17	0.17	0.26	0.21	0.20
98年8月	0.42	0.22	0.16	0.15	0.20	0.18	0.30
98年9月	0.13	0.13	0.15	0.19	0.21	0.23	0.20
98年10月	0.47	0.13	0.27	0.23	0.28	0.20	0.25
98年11月	0.42	0.21	0.21	0.16	0.23	0.17	0.28
98年12月	0.20	0.19	0.14	0.20	0.16	0.18	0.24
99年1月	0.37	0.27	0.16	0.18	0.16	0.32	0.21
99年2月	0.39	0.17	0.26	0.19	0.25	0.19	0.21
99年3月	0.35	0.31	0.19	0.20	0.18	0.25	0.24
99年4月	0.38	0.21	0.22	0.19	0.16	0.22	0.21
99年5月	0.40	0.16	0.20	0.25	0.20	0.23	0.16
99年6月	0.64	0.36	0.24	0.20	0.16	0.20	0.24
99年7月	0.39	0.28	0.21	0.18	0.15	0.20	0.24
99年8月	0.56	0.18	0.22	0.24	0.18	0.22	0.21
99年9月	0.35	0.17	0.22	0.16	0.16	0.27	0.19
99年10月	0.41	0.22	0.17	0.14	0.19	0.19	0.17
99年11月	0.56	0.34	0.17	0.24	0.11	0.20	0.17
99年12月	0.33	0.57	0.17	0.16	0.18	0.21	0.20

註：(1)空氣品質標準未對非甲烷碳氫化合物訂定限值。

(2)各測站平均值表示本空氣品質監測工作自82年以後之歷次監測結果之平均值。

(3)"*"表示本監測工作空氣品質歷次監測結果之最高值。

(4)"□"表受地震影響，電源中斷。

(5)"-"表示監測工作停止執行。

(6)澳底國小及龍門社區兩測站自89年1月起採用澳底及龍門自動連續監測站測值。

表3.1-10 核四施工環境監測歷年空氣品質非甲烷碳氫化合物小時平均值(最大值)監測結果

(單位: ppm)

測站 時間	監測地點						
	澳底 國小	龍門 社區	貢寮 國小	福隆 海水浴場	川島 養殖池	石碇宮	貢寮焚化廠 入口旁之民宅
84年1月	0.29	0.92	0.23	0.28	0.77	0.89	0.51
84年2月	0.71	0.60	0.64	0.76	0.78	0.83	0.58
84年3月	0.12	0.35	0.50	0.36	0.31	0.65	0.22
84年4月	0.61	0.80	0.90	0.24	0.24	0.23	0.40
84年5月	0.77	0.52	0.33	0.77	1.84	0.29	0.47
84年6月	0.94	0.76	0.94	0.92	1.14	0.97	0.96
84年7月	0.56	0.36	0.74	1.20	0.59	0.20	0.66
84年8月	0.43	0.58	0.49	0.70	0.85	0.67	0.68
84年9月	0.78	0.72	0.66	0.47	0.88	0.26	0.55
84年10月	0.79	0.51	0.15	1.46	0.18	0.22	0.29
84年11月	0.40	0.45	0.75	3.08	0.57	1.32	0.54
84年12月	0.33	1.02	1.32	0.17	0.19	0.80	0.16
85年1月	0.79	0.51	0.15	* 0.38	0.38	0.54	0.31
85年2月	0.61	0.04	0.87	0.16	0.07	0.30	0.24
85年3月	0.51	0.21	0.25	0.42	0.29	0.12	0.80
85年4月	0.52	0.85	0.19	0.18	0.23	0.68	0.39
85年5月	0.48	0.85	0.19	0.48	0.28	0.45	0.58
85年6月	0.76	0.34	0.73	0.70	0.91	0.39	0.45
85年7月	0.89	0.18	0.15	2.34	0.31	0.38	0.92
85年8月	1.57	2.00	* 4.40	1.50	0.90	0.82	2.30
85年9月	1.76	0.86	0.71	0.54	0.70	0.60	1.03
85年10月	0.61	0.29	0.95	0.46	0.61	1.05	1.08
85年11月	0.60	0.57	0.57	0.67	1.49	0.60	0.62
85年12月	0.97	0.49	1.07	0.63	1.27	0.40	1.70
86年1月	0.40	0.30	0.93	0.55	0.37	0.48	0.49
86年2月	0.24	0.60	0.80	0.47	0.90	0.41	0.42
86年3月	0.38	0.35	0.35	2.53	0.28	0.72	0.28
86年4月	0.43	0.20	0.37	0.15	0.35	0.45	0.37
86年5月	0.68	0.29	0.70	0.37	0.13	0.20	0.29
86年6月	0.65	0.37	0.27	0.48	0.52	0.39	0.64
86年7月	0.54	1.20	0.66	0.83	0.29	0.41	0.40
86年8月	0.30	0.48	0.65	0.65	0.53	0.36	0.84
86年9月	0.71	0.65	0.55	0.18	0.65	0.43	0.51
86年10月	0.76	0.36	0.37	0.34	0.23	0.17	0.76
86年11月	0.27	0.18	0.23	0.27	0.20	0.22	0.27
86年12月	0.50	0.38	0.41	0.54	0.33	0.47	0.49
87年1月	0.30	0.26	0.34	0.33	0.28	0.26	0.30
87年2月	0.92	0.47	0.62	0.33	0.30	0.29	0.80
87年3月	0.30	0.42	0.33	0.27	0.53	0.32	0.30
87年4月	0.68	0.41	0.61	0.46	0.45	0.34	0.53
87年5月	0.77	0.51	0.51	0.53	0.45	0.34	0.64
87年6月	0.82	0.23	0.48	0.20	0.41	0.38	0.38
87年7月	0.59	0.53	0.56	0.64	0.39	0.62	0.67
87年8月	0.23	0.37	0.43	1.30	0.61	0.35	0.35
87年9月	0.53	0.31	0.58	0.34	0.54	0.35	0.53
87年10月	0.90	0.41	0.72	0.35	0.36	0.50	0.32
87年11月	0.41	0.36	0.45	0.22	0.25	0.40	0.34
87年12月	0.47	0.32	0.35	0.53	0.30	0.33	0.25

表3.1-10 核四施工環境監測歷年空氣品質非甲烷碳氫化合物小時平均值(最大值)監測結果（續1）

(單位: ppm)

測 站 時 間	監測地點 澳底 國小	龍門 社區	貢寮 國小	福 隆 海水浴場	川 島 養殖池	石碇宮	貢寮焚化廠 入口旁之民宅
88年1月	0.58	0.43	0.48	0.90	0.61	0.69	0.34
88年2月	0.64	0.56	0.37	0.54	0.27	0.27	0.68
88年3月	0.52	0.36	0.60	0.32	0.43	0.41	0.48
88年4月	0.75	0.29	0.45	0.43	0.40	0.53	0.57
88年5月	0.60	0.40	0.46	0.26	0.40	0.30	0.47
88年6月	0.88	0.30	0.46	0.30	0.29	0.62	0.29
88年7月	0.57	0.37	0.48	0.35	0.47	0.48	0.47
88年8月	0.46	0.26	0.34	0.39	0.29	0.54	0.37
88年9月	0.39	0.35	0.52	ㄈ	0.38	0.57	0.38
88年10月	0.44	0.16	0.24	0.26	0.39	0.33	0.20
88年11月	0.90	0.25	0.50	0.50	0.30	0.24	0.44
88年12月	0.56	0.26	0.32	0.54	0.19	0.33	0.38
89年1月	0.80	0.62	0.38	0.42	0.16	0.42	0.51
89年2月	0.78	0.83	0.42	0.30	0.45	0.56	0.42
89年3月	0.78	0.87	0.53	0.39	0.25	0.66	0.50
89年4月	0.56	0.83	0.32	0.39	0.68	0.28	0.44
89年5月	0.91	0.85	0.43	0.42	0.25	0.35	0.61
89年6月	0.70	0.82	0.45	0.31	0.30	0.38	0.38
89年7月	0.57	0.84	0.30	0.31	0.43	0.28	2.69
89年8月	0.77	0.81	0.39	0.28	0.46	0.33	0.53
89年9月	0.78	0.81	0.30	0.28	0.22	0.39	0.32
89年10月	0.66	0.86	0.27	0.41	0.32	0.57	0.31
89年11月	0.42	0.71	-	-	-	-	-
89年12月	0.81	0.43	-	-	-	-	-
90年1月	0.44	0.54	-	-	-	-	-
90年2月	0.82	0.65	0.42	0.65	0.21	0.27	0.43
90年3月	0.75	0.73	0.37	0.32	0.40	0.44	0.52
90年4月	0.90	0.43	0.34	0.49	0.56	0.55	0.32
90年5月	0.33	0.78	0.47	0.39	0.65	0.53	0.32
90年6月	0.79	0.84	0.59	0.22	0.38	0.44	0.32
90年7月	0.64	0.75	0.47	1.25	0.37	0.45	2.96
90年8月	0.56	0.87	0.94	0.34	0.55	0.80	0.62
90年9月	0.43	0.70	0.58	0.26	0.60	0.83	0.74
90年10月	0.41	0.51	0.36	0.56	0.36	0.63	0.67
90年11月	0.40	0.39	0.54	0.58	0.48	0.41	0.46
90年12月	0.43	0.38	0.40	0.29	0.32	0.32	0.37
91年1月	0.45	0.48	0.40	0.22	0.46	0.85	1.06
91年2月	0.67	0.45	0.49	0.22	0.45	0.40	0.63
91年3月	0.98	0.51	0.42	0.35	0.53	0.30	0.70
91年4月	0.44	0.88	0.53	0.24	0.30	0.32	0.38
91年5月	0.45	0.68	0.38	0.28	0.25	0.34	0.49
91年6月	0.85	0.53	0.47	0.44	0.39	0.39	0.46
91年7月	0.64	0.51	0.55	0.25	0.25	0.56	0.48
91年8月	0.58	0.53	0.43	0.25	0.29	0.33	0.54
91年9月	0.45	0.52	0.38	0.29	0.39	0.38	0.76
91年10月	0.89	0.50	0.37	0.40	0.39	0.24	0.29
91年11月	0.93	0.86	0.39	0.35	0.42	0.62	0.48
91年12月	0.71	0.75	0.41	0.56	0.51	0.34	0.28

表3.1-10 核四施工環境監測歷年空氣品質非甲烷碳氫化合物小時平均值(最大值)監測結果（續2）

(單位: ppm)

測 站 時 間	監測地點 澳底 國小	龍門 社區	貢寮 國小	福 隆 海水浴場	川 島 養殖池	石碇宮	貢寮焚化廠 入口旁之民宅
92年1月	0.38	0.54	0.59	0.22	0.54	0.28	0.31
92年2月	0.77	0.61	0.44	0.36	0.25	0.43	0.26
92年3月	0.61	0.59	0.44	0.18	0.45	0.69	0.40
92年4月	0.77	0.74	0.30	0.25	0.25	0.35	0.36
92年5月	0.90	0.46	0.37	0.34	0.18	0.38	0.41
92年6月	0.90	0.65	0.34	0.31	0.45	0.40	0.28
92年7月	1.71	0.75	0.30	0.50	0.37	0.44	0.31
92年8月	1.23	0.89	0.47	0.32	0.40	0.54	0.61
92年9月	0.54	0.75	0.33	0.65	0.59	0.61	0.60
92年10月	0.57	0.62	0.49	0.44	0.23	0.34	0.34
92年11月	0.44	0.54	0.44	0.25	0.40	0.29	0.99
92年12月	1.19	0.76	0.31	0.24	0.24	0.31	0.22
93年1月	1.20	0.65	0.43	0.21	0.53	0.35	0.35
93年2月	0.34	0.64	0.25	0.38	0.31	0.35	0.56
93年3月	0.19	0.46	0.25	0.18	0.19	0.41	0.34
93年4月	0.99	0.93	0.39	0.35	0.35	0.31	0.32
93年5月	0.72	0.48	0.34	0.34	0.40	0.46	0.35
93年6月	0.70	0.82	0.26	0.41	0.27	0.39	0.58
93年7月	0.92	2.83	0.52	0.47	0.48	0.43	0.53
93年8月	1.19	0.77	0.38	0.34	0.44	0.45	0.48
93年9月	0.95	0.96	0.34	0.28	0.32	0.46	0.49
93年10月	0.82	1.66	0.31	0.32	0.26	0.37	0.46
93年11月	1.35	1.7	0.25	0.31	0.26	0.36	0.34
93年12月	0.76	0.71	0.34	0.55	0.36	0.33	0.34
94年1月	0.75	0.96	0.52	0.30	0.31	0.35	0.31
94年2月	0.64	0.59	0.29	0.28	0.25	0.43	0.28
94年3月	0.64	0.51	0.28	0.27	0.48	0.62	0.48
94年4月	1.10	0.71	0.39	0.34	0.31	0.49	0.56
94年5月	0.99	0.98	0.28	0.33	0.37	0.31	0.33
94年6月	0.99	0.41	0.30	0.32	0.34	0.36	0.35
94年7月	0.99	0.94	0.48	0.35	0.33	0.41	0.34
94年8月	0.98	1.87	0.43	0.38	0.33	0.30	0.43
94年9月	0.97	0.74	0.47	0.27	0.33	0.41	0.43
94年10月	1.00	0.60	0.23	0.34	0.26	0.39	0.32
94年11月	0.55	0.39	0.35	0.36	0.35	0.42	0.55
94年12月	1.54	0.66	0.22	0.33	0.14	0.18	0.17
95年1月	1.64	0.95	0.38	0.40	0.52	0.59	0.53
95年2月	1.47	0.64	0.25	0.67	0.48	0.33	0.61
95年3月	0.66	0.59	0.25	0.54	0.22	0.39	0.35
95年4月	0.49	0.82	0.42	0.36	0.50	0.60	0.47
95年5月	0.49	0.41	0.27	0.47	0.27	0.33	0.27
95年6月	0.49	0.48	0.30	0.54	0.47	0.43	0.37
95年7月	0.48	0.29	0.36	0.45	0.68	0.42	0.42
95年8月	0.46	0.42	0.27	0.24	0.17	0.60	0.57
95年9月	0.58	0.42	0.23	0.96	0.30	0.43	0.35
95年10月	0.82	0.40	0.29	0.21	0.29	0.32	0.27
95年11月	0.66	0.67	0.32	0.21	0.17	0.43	0.29
95年12月	0.52	0.81	0.17	0.30	0.23	0.26	0.31
96年1月	1.46	0.48	0.16	0.35	0.24	0.39	0.33
96年2月	0.67	0.92	0.29	0.19	0.36	0.38	0.53
96年3月	0.40	0.36	2.62	0.20	0.22	0.33	1.20

表3.1-10 核四施工環境監測歷年空氣品質非甲烷碳氫化合物小時平均值(最大值)監測結果（續3）

(單位: ppm)

測 站 時 間	監測地點						
	澳底 國小	龍門 社區	貢寮 國小	福 隆 海水浴場	川 島 養殖池	石碇宮	貢寮焚化廠 入口旁之民宅
96年4月	0.50	0.65	0.27	0.23	0.24	0.34	0.99
96年5月	0.61	0.41	0.31	0.29	0.22	0.56	0.32
96年6月	0.30	0.20	0.23	0.31	0.28	0.30	0.41
96年7月	0.40	0.30	0.28	0.25	0.38	0.29	0.43
96年8月	0.81	0.40	0.25	0.29	0.28	0.47	0.32
96年9月	0.61	0.68	0.21	0.31	0.22	0.37	0.23
96年10月	0.59	0.58	0.22	0.94	0.30	0.32	0.40
96年11月	0.38	1.13	0.23	0.27	0.17	0.26	0.44
96年12月	0.50	0.63	0.21	0.19	0.25	0.75	0.75
97年1月	0.50	0.62	0.33	0.25	0.24	0.46	0.51
97年2月	0.86	0.62	0.20	0.36	0.37	0.57	0.42
97年3月	0.84	0.52	0.30	0.28	0.31	0.41	0.26
97年4月	0.98	0.75	0.32	0.29	0.31	0.37	0.38
97年5月	0.68	0.39	0.23	0.29	0.22	0.30	0.20
97年6月	1.27	0.63	0.25	0.29	0.25	0.37	0.50
97年7月	0.96	0.79	0.25	0.35	0.30	0.34	0.30
97年8月	0.68	0.48	0.19	0.24	0.46	0.54	0.26
97年9月	0.44	0.33	0.28	0.29	0.25	0.34	0.26
97年10月	0.48	0.34	0.34	0.24	0.34	0.35	0.28
97年11月	0.77	0.36	0.20	0.20	0.27	0.53	0.32
97年12月	0.72	0.32	0.25	0.18	0.32	0.27	0.40
98年1月	0.60	0.32	0.25	0.30	0.24	0.26	0.22
98年2月	0.77	0.48	0.29	0.35	0.20	0.33	0.39
98年3月	0.84	0.41	0.20	0.27	0.28	0.56	0.27
98年4月	1.66	0.27	0.32	0.23	0.29	0.55	0.25
98年5月	0.50	0.38	0.21	0.22	0.22	0.42	0.39
98年6月	0.98	0.38	0.34	0.22	0.22	0.47	0.23
98年7月	0.61	0.48	0.22	0.22	0.29	0.29	0.30
98年8月	0.85	0.39	0.30	0.20	0.25	0.45	1.58
98年9月	0.82	0.44	0.23	0.24	0.29	0.41	0.32
98年10月	0.64	0.21	0.34	0.38	0.33	0.50	0.37
98年11月	0.68	1.44	0.36	0.19	0.31	0.36	0.61
98年12月	0.29	0.27	0.21	0.33	0.20	0.33	0.55
99年1月	1.30	1.35	0.22	0.31	0.22	0.49	0.36
99年2月	0.55	0.65	0.53	0.28	0.45	0.29	0.37
99年3月	0.48	2.12	0.28	0.31	0.29	0.41	0.41
99年4月	0.48	0.34	0.38	0.31	0.24	0.36	0.35
99年5月	0.50	0.77	0.30	0.33	0.28	0.48	0.27
99年6月	1.26	1.93	0.57	0.30	0.26	0.44	0.86
99年7月	1.14	0.74	0.31	0.22	0.17	0.47	0.94
99年8月	0.79	0.56	0.32	0.45	0.24	0.34	0.34
99年9月	0.47	0.38	0.34	0.19	0.17	0.37	0.36
99年10月	0.85	0.39	0.22	0.18	0.21	0.30	0.23
99年11月	0.94	0.50	0.23	0.63	0.15	0.39	0.29
99年12月	0.77	3.84	0.23	0.37	0.26	0.31	0.28

註：(1)空氣品質標準未對非甲烷碳氫化合物訂定限值。

(2)各測站平均值表示本空氣品質監測工作自82年以後之歷次監測結果之平均值。

(3)"*"表示本監測工作空氣品質歷次監測結果之最高值。

(4)"ㄷ"表受地震影響，電源中斷。

(5)"-"表示監測工作停止執行。

(6)澳底國小及龍門社區兩測站自89年1月起採用澳底及龍門自動連續監測站測值。

表3.1-11 核四台2省道與102甲縣道交叉口施工期間環境監測歷年噪音監測結果統計表

單位：dB(A)

測站名稱：台2省道與102甲縣道交叉口（第三類管制區內緊鄰8公尺（含）以上道路）								
環境音量標準	註1 $L_{早}$：75(73)		註1 $L_{日}$：76(75)		註1 $L_{晚}$：75(73)		註1 $L_{夜}$：73(70)	
	註2 —		註2 $L_{日}$：76		註2 $L_{晚}$：75		註2 $L_{夜}$：72	
監測時間	非假日	假日	非假日	假日	非假日	假日	非假日	假日
84年01月	74.8	75.5 *	76.7 *	76.7 *	76.3 *	74.4	75.7 *	72.6
84年03月	76.1 *	76.0 *	77.6 *	76.8 *	74.7	73.9	73.8 *	73.8 *
84年05月	76.2 *	75.5 *	76.9 *	82.8 *	74.5	74.5	73.1 *	72.0
84年08月	78.3 *	76.5 *	78.4 *	76.8 *	76.0 *	74.7	75.8 *	74.2 *
84年10月	78.5 *	76.5 *	79.3 *	78.6 *	76.2 *	74.4	74.8 *	73.5 *
84年12月	78.6 *	78.3 *	79.7 *	78.5 *	77.3 *	78.0 *	76.9 *	76.2 *
85年01月	75.0	74.8	76.6 *	75.4	73.0	73.7	72.8	72.9
85年04月	80.0 *	80.0 *	80.0 *	79.9 *	78.9 *	78.3 *	78.4 *	78.3 *
85年05月	76.9 *	75.4 *	79.1 *	75.8	73.7	72.5	73.4 *	73.0
85年08月	74.3	71.6	74.3	73.8	74.7	73.1	70.4	69.1
85年10月	76.7 *	75.7 *	77.2 *	75.3	75.2 *	73.6	73.6 *	72.7
85年12月	76.6 *	76.1 *	77.2 *	76.6 *	76.1 *	74.3	73.9 *	73.0
86年02月	82.0 *	80.4 *	82.2 *	80.2 *	79.0 *	78.7 *	83.3 *	78.4 *
86年04月	78.4 *	75.8 *	78.2 *	76.1 *	74.3	73.8	74.2 *	73.3 *
86年05月	79.0 *	77.6 *	77.9 *	76.6 *	74.0	73.2	75.4 *	74.9 *
86年08月	75.5 *	72.3	74.0	72.5	72.1	71.2	71.9	70.0
86年10月	72.4	73.3	71.9	72.9	67.1	68.4	69.4	69.8
86年11月	74.6	73.1	74.1	73.7	71.1	71.2	72.6	70.9
87年02月	74.6	67.1	76.9 *	69.2	77.7 *	68.4	72.7	70.1
87年04月	69.5	69.1	74.4	67.1	66.0	71.1	73.8 *	71.5
87年06月	74.1	69.7	75.3	75.1	73.1	73.2	74.7 *	74.8 *
87年08月	75.2 *	72.1	81.6 *	76.0	76.4 *	76.1 *	74.7 *	73.4 *
87年09月	81.0 *	75.7 *	79.1 *	80.6 *	80.2 *	78.5 *	79.2 *	76.9 *
87年12月	74.2	73.9	77.1 *	77.5 *	77.6 *	82.2 *	78.9 *	76.6 *
88年01月	74.8	73.5	75.1	78.9 *	74.5	76.3 *	75.6 *	76.9 *
88年04月	77.4 *	78.3 *	80.2 *	79.5 *	78.9 *	79.3 *	78.7 *	79.4 *
88年05月	71.7	74.3	72.5	74.0	71.3	72.4	71.2	72.0
88年06月	71.3	72.4	72.6	73.5	71.1	72.0	69.7	71.9
88年07月	72.5	71.6	73.9	74.3	72.3	73.4	69.0	72.8
88年08月	68.4	70.6	70.7	71.4	68.9	68.9	68.4	70.4
88年09月	73.5	72.9	74.1	74.6	71.8	72.2	75.2 *	71.5
88年10月	70.9	73.0	74.2	76.2 *	71.8	74.1	73.1 *	71.5
88年11月	68.8	75.3 *	77.6 *	77.1 *	79.3 *	75.9 *	72.9	75.9 *
88年12月	72.4	72.8	73.8	75.2	73.0	76.6 *	73.5 *	72.9
89年1月	73.4	71.4	75.3	75.6	72.6	73.9	74.1 *	71.9
89年2月	73.1	72.2	73.8	73.1	73.0	71.7	71.9	72.1
89年3月	74.8	75.8 *	76.3 *	77.7 *	75.8 *	77.1 *	75.2 *	73.6 *
89年4月	75.9 *	73.8	75.9	76.6 *	76.1 *	76.2 *	74.4 *	74.5 *
89年5月	75.1 *	70.4	75.1	74.4	73.6	75.6 *	72.3	72.6
89年6月	72.3	70.8	73.7	72.9	72.0	70.4	74.8 *	69.6
89年7月	68.0	72.8	74.3	74.8	72.7	73.3	71.6	71.6
89年8月	70.8	73.3	74.8	75.5	72.7	73.7	70.6	71.3
89年9月	73.0	74.3	75.9	77.5 *	74.3	77.7 *	73.3 *	73.0
89年10月	75.0	75.2 *	76.0	75.3	74.4	75.0	74.5 *	74.1 *
89年11月	-	-	-	-	-	-	-	-
89年12月	-	-	-	-	-	-	-	-
90年1月	-	-	-	-	-	-	-	-
90年2月	74.4	71.4	77.6 *	75.9	75.4 *	74.5	74.1 *	72.9
90年3月	71.9	72.6	75.4	75.4	73.1	74.4	73.6 *	72.3
90年4月	75.0	72.6	76.0	75.3	74.4	75.7 *	73.2 *	71.4
90年5月	74.9	74.0	76.6 *	75.7	75.3 *	75.2 *	75.0 *	75.2 *
90年6月	73.3	74.4	75.6	75.7	74.3	74.7	73.4 *	73.5 *
90年7月	74.1	72.3	75.1	74.6	73.1	73.7	71.7	71.8
90年8月	74.2	72.2	75.3	74.8	72.9	73.4	72.7	71.8
90年9月	74.9	73.5	75.1	75.3	74.3	75.7 *	72.9	73.5 *
90年10月	70.2	71.9	77.9 *	74.9	75.6 *	73.7	73.9 *	72.4
90年11月	76.0 *	72.9	76.5 *	76.0	74.5	75.1 *	74.3 *	74.6 *
90年12月	74.6	72.4	75.4	74.7	74.9	75.6 *	73.4 *	72.7

表3.1-11 核四台2省道與102甲縣道交叉口施工期間環境監測歷年噪音監測結果統計表（續1）

單位：dB(A)

測站名稱：台2省道與102甲縣道交叉口（第三類管制區內緊鄰8公尺（含）以上道路）								
環境音量標準	註1 $L_{早}$：75(73)		註1 $L_{日}$：76(75)		註1 $L_{晚}$：75(73)		註1 $L_{夜}$：73(70)	
	註2 —		註2 $L_{日}$：76		註2 $L_{晚}$：75		註2 $L_{夜}$：72	
監測時間	非假日	假日	非假日	假日	非假日	假日	非假日	假日
91年1月	71.7	68.6	73.3	74.9	72.6	71.8	71.7	70.2
91年2月	71.7	72.2	75.1	75.1	73.2	74.4	71.5	71.1
91年3月	71.7	70.9	74.8	75.4	72.0	72.9	71.4	71.0
91年4月	71.4	72.3	76.3 *	75.7	74.4	73.6	72.0	71.0
91年5月	71.1	71.1	77.0 *	73.0	74.8	72.1	70.8	72.8
91年6月	75.2 *	71.1	76.6 *	76.5 *	75.0	75.9 *	74.8 *	73.8 *
91年7月	74.8	75.3 *	79.8 *	77.2 *	75.7 *	75.3 *	75.6 *	74.0 *
91年8月	72.9	72.0	77.0 *	75.7	74.2	74.2	72.2	72.5
91年9月	74.6	75.0	76.6 *	76.2 *	75.4 *	74.6	75.1 *	73.1 *
91年10月	74.0	73.8	77.0 *	76.6 *	74.1	74.6	72.7	73.2 *
91年11月	73.9	72.9	76.8 *	76.1 *	74.5	75.3 *	73.6 *	75.6 *
91年12月	74.8	71.0	75.0	75.4	73.7	75.2 *	71.3	70.8
92年1月	74.3	72.1	75.7	75.2	74.2	74.5	72.7	72.5
92年2月	75.6 *	74.7	76.0	76.9 *	74.2	75.2 *	75.1 *	73.2 *
92年3月	73.7	73.9	76.3 *	75.9	75.2 *	73.5	73.4 *	73.3 *
92年4月	75.7 *	74.0	76.8 *	75.4	76.5 *	74.1	75.6 *	71.8
92年5月	75.1 *	73.5	76.2 *	76.7 *	74.9	74.2	73.4 *	72.3
92年6月	77.0 *	74.2	77.2 *	76.3 *	75.7 *	74.5	74.8 *	73.5 *
92年7月	75.5 *	73.9	76.4 *	77.5 *	74.3	76.6 *	73.8 *	75.3 *
92年8月	76.1 *	75.3 *	77.4 *	76.4 *	75.0	74.3	74.9 *	73.7 *
92年9月	73.7	73.6	75.8	76.1 *	78.1 *	75.9 *	74.2 *	73.3 *
92年10月	73.2	71.9	75.4	76.5 *	75.4 *	75.7 *	75.3 *	71.5
92年11月	71.8	68.4	76.4 *	74.6	73.4	75.8 *	74.4 *	70.5
92年12月	70.4	72.5	75.1	75.0	74.8	76.6 *	70.6	72.4
93年1月	73.8	68.4	75.4	74.9	72.1	72.8	72.3	71.0
93年2月	66.7	68.2	72.8	72.4	70.1	72.0	67.6	68.6
93年3月	69.0	69.0	72.9	72.9	72.0	70.6	69.4	69.1
93年4月	66.6	69.4	72.2	73.1	69.8	67.8	67.0	68.6
93年5月	71.2	70.8	76.1 *	76.7 *	74.5	73.3	71.8	71.7
93年6月	72.3	71.4	78.6 *	77.1 *	74.0	75.0	71.0	73.7 *
93年7月	71.8	71.9	74.8	75.1	72.2	73.4	71.5	72.0
93年8月	72.7	73.1	80.6 *	75.3	72.2	71.9	71.1	72.8
93年9月	71.0	71.2	76.6 *	74.0	72.0	69.8	72.0	71.4
93年10月	72.9	71.1	75.6	75.6	71.5	72.0	72.3	72.6
93年11月	76.1 *	70.4	72.5	71.6	70.9	67.9	70.7	69.8
93年12月	71.4	69.1	73.6	72.1	72.8	73.1	69.8	68.8
94年1月	73.5	71.9	77.5 *	77.5 *	72.7	73.5	72.5	72.8
94年2月	70.5	68.8	71.8	71.7	68.9	70.8	67.9	68.4
94年3月	70.5	71.8	72.6	74.8	70.4	71.9	71.2	70.7
94年4月	73.2	74.5	77.3 *	76.8 *	75.6 *	72.2	72.0	73.0
94年5月	73.6	72.5	77.0 *	76.4 *	74.0	74.5	74.7 *	73.0
94年6月	69.0	69.6	70.5	71.7	67.8	71.3	67.0	70.9
94年7月	71.5	71.5	76.7 *	75.5	71.7	72.0	72.1	73.1 *
94年8月	77.5 *	77.6 *	77.5 *	77.6 *	73.5	77.6 *	75.0 *	77.5 *
94年9月	72.7	69.7	76.7 *	77.0 *	74.7	77.5 *	70.6	71.8
94年10月	75.3 *	75.0	76.8 *	77.0 *	75.3 *	76.0 *	73.4 *	73.7 *
94年11月	70.9	73.8	76.4 *	77.8 *	74.8	72.4	71.6	72.0
94年12月	69.9	68.3	75.5	74.6	75.3 *	73.9	69.2	70.3
95年1月	67.0	64.5	71.2	71.7	68.5	67.7	66.2	66.8
95年2月	66.5	63.7	71.6	71.9	74.7	70.0	67.8	66.5
95年3月	70.4	70.9	75.5	74.8	70.9	72.3	71.7	71.6
95年4月	73.2	72.7	75.9	76.2 *	73.8	76.7 *	72.6	72.3
95年5月	73.0	72.2	75.1	73.7	73.5	71.4	73.7 *	72.0
95年6月	70.5	70.5	77.0 *	76.2 *	70.1	72.9	71.4	72.6
95年7月	74.3	71.3	75.4	73.5	73.0	72.3	70.8	71.2
95年8月	70.4	71.5	73.5	74.9	72.4	71.6	70.3	72.6
95年9月	70.5	71.3	75.1	75.6	74.7	72.8	71.9	71.7

表3.1-11 核四台2省道與102甲縣道交叉口施工期間環境監測歷年噪音監測結果統計表（續2）

單位：dB(A)

測站名稱：台2省道與102甲縣道交叉口（第三類管制區內緊鄰8公尺（含）以上道路）								
環境音量標準	註1 $L_{早}$：75(73)		註1 $L_{日}$：76(75)		註1 $L_{晚}$：75(73)		註1 $L_{夜}$：73(70)	
	註2 —		註2 $L_{日}$：76		註2 $L_{晚}$：75		註2 $L_{夜}$：72	
監測時間	非假日	假日	非假日	假日	非假日	假日	非假日	假日
95年10月	71.1	70.6	76.4 *	76.0	75.2 *	74.6	71.6	72.2
95年11月	69.3	70.9	74.7	73.1	73.1	70.7	71.0	71.9
95年12月	70.8	72.1	75.5	75.8	75.9 *	74.1	72.5	72.7
96年1月	72.4	72.7	78.5 *	74.7	73.9	73.3	72.8	71.8
96年2月	74.0	75.5 *	75.6	76.7 *	76.5 *	76.5 *	73.7 *	74.4 *
96年3月	72.7	71.8	74.1	74.7	74.5	73.3	71.9	71.9
96年4月	75.1 *	74.1	76.2 *	76.5 *	75.5 *	76.3 *	73.9 *	74.7 *
96年5月	75.0	71.6	75.7	71.0	70.7	69.2	72.6	71.7
96年6月	75.6 *	71.8	75.4	72.2	70.5	70.0	74.6 *	71.3
96年7月	73.8	74.0	74.1	74.3	68.8	71.4	72.5	73.6 *
96年8月	74.8	74.1	74.7	74.1	70.5	69.8	74.3 *	74.5 *
96年9月	74.3	73.6	74.5	73.0	71.2	69.3	73.1 *	71.4
96年10月	75.1 *	74.1	76.2 *	76.5 *	75.5 *	76.3 *	73.9 *	74.7 *
96年11月	74.0	72.4	72.9	74.2	68.9	67.9	70.9	70.3
96年12月	73.3	71.5	74.2	71.4	70.5	68.5	70.0	68.9
97年1月	75.1 *	74.1	76.2 *	76.5 *	75.5 *	76.3 *	73.9 *	74.7 *
97年2月	72.4	70.7	72.1	72.0	69.6	70.6	70.3	69.0
97年3月	72.9	71.0	73.4	71.6	70.9	67.2	69.9	68.0
97年4月	72.4	69.9	70.4	69.1	77.9 *	66.2	68.7	68.0
97年5月	71.2	71.2	71.4	71.0	67.5	66.8	68.2	67.9
97年6月	68.9	68.6	68.5	68.6	65.2	65.2	65.8	65.4
97年7月	70.0	68.8	70.8	68.6	66.4	63.9	66.2	65.5
97年8月	70.4	68.5	71.5	69.0	66.9	66.5	67.8	66.1
97年9月	69.3	69.1	71.3	70.5	67.3	67.0	66.5	66.7
97年10月	69.3	69.7	70.3	68.4	66.9	64.6	66.5	65.4
97年11月	69.8	67.5	70.9	71.3	68.2	71.4	67.5	65.7
97年12月	71.4	70.1	72.1	71.2	66.7	65.7	68.2	66.4
98年1月	71.4	69.4	71.2	70.0	68.3	68.2	69.9	68.4
98年2月	70.6	68.9	70.3	69.6	66.8	66.6	67.9	66.4
98年3月	70.9	67.8	72.1	68.8	66.3	66.9	67.3	66.6
98年4月	70.1	68.1	69.9	69.9	68.7	67.3	67.3	68.0
98年5月	70.6	69.9	69.0	70.0	67.3	67.4	66.9	68.2
98年6月	69.9	67.3	71.2	68.3	68.6	68.0	67.6	65.3
98年7月	69.6	67.9	71.3	68.6	69.4	65.8	67.5	65.6
98年8月	72.9	69.1	70.6	70.2	67.5	67.5	69.1	67.9
98年9月	71.8	70.2	71.1	70.6	68.5	69.0	68.6	67.2
98年10月	70.9	68.9	71.8	69.2	68.7	66.2	67.7	66.3
98年11月	73.4	72.2	72.5	72.0	70.5	68.6	70.0	69.0
98年12月	73.8	73.2	72.6	73.4	70.6	69.9	70.4	70.1
99年1月	—	—	72.5	72.0	69.5	65.9	70.7	70.3
99年2月	—	—	70.5	69.8	66.6	67.6	68.7	68.7
99年3月	—	—	72.7	72.4	69.5	67.4	71.0	69.9
99年4月	—	—	72.9	68.8	70.9	65.5	70.2	67.1
99年5月	—	—	73.5	69.1	68.2	66.2	69.2	67.4
99年6月	—	—	72.8	70.9	69.7	66.9	71.5	69.9
99年7月	—	—	72.5	71.7	68.9	67.4	71.1	71.0
99年8月	—	—	73.3	72.0	67.8	67.7	72.1 *	71.9
99年9月	—	—	72.2	70.2	68.1	67.3	71.7	71.1
99年10月	—	—	72.2	71.1	68.0	66.5	71.0	69.1
99年11月	—	—	72.6	70.5	69.3	65.7	71.4	69.8
99年12月	—	—	73.3	71.7	70.6	68.5	71.9	70.1
歷年min	66.5	63.7	68.5	67.1	65.2	63.9	65.8	65.3
歷年max	82.0 *	80.4 *	82.2 *	82.8 *	80.2 *	82.2 *	83.3 *	79.4 *
歷年平均	74.0	73.0	75.6	75.1	75.1 *	73.6	74.6 *	72.4 *
歷年中數值	73.2	72.2	75.3	74.9	73.1	73.1	72.1	71.9

註：1.行政院環保署，民國85年1月31日(85)環署空字第01467號令發布。

$L_{早}$：5:00 - 7:00、$L_{日}$：7:00 - 20:00、$L_{晚}$：20:00 -22:00、$L_{夜}$：82年12月以前22:00 - 5:00；83年1月以後0:00 - 05:00及22:00 - 24:00。

2.道路交通噪音環境音量標準，係依據99年1月21日行政院環境保護署環署空字第0990006225D號令修正發布之『環境音量標準』。
日間：第三、四類管制區指上午七時至晚上八時；晚間：第三、四類管制區指晚上八時至晚上十一時；
夜間：第三、四類管制區指晚上十一時至翌日上午七時。

3. "*" 表示超過法規標準值。歷年平均及歷年中數值統計時間自84/1迄今。

4.自89年11月至90年1月因行政院宣布暫停興建核能四廠發電工程，故暫停監測工作。

表3.1-12 核四鹽寮海濱公園施工期間環境監測歷年噪音監測結果統計表

單位：dB(A)

測站名稱：鹽寮海濱公園（第二類管制區內緊鄰8公尺（含）以上道路）								
環境音量標準	註1 $L_{早}$：70(66)		註1 $L_{日}$：74(69)		註1 $L_{晚}$：70(66)		註1 $L_{夜}$：67(62)	
	註2 —		註2 $L_{日}$：74		註2 $L_{晚}$：70		註2 $L_{夜}$：67	
監測時間	非假日	假日	非假日	假日	非假日	假日	非假日	假日
84年01月	78.4 *	77.4 *	80.0 *	77.7 *	77.9 *	75.4 *	76.5 *	74.9 *
84年03月	77.4 *	78.1 *	78.9 *	78.1 *	77.1 *	75.6 *	75.0 *	75.3 *
84年05月	78.3 *	76.8 *	78.5 *	73.5	76.1 *	73.1 *	75.6 *	74.8 *
84年08月	67.3	75.6 *	71.5	74.7 *	73.5 *	72.6 *	69.9 *	73.6 *
84年10月	75.5 *	74.8 *	75.5 *	75.0 *	73.5 *	72.8 *	74.6 *	72.2 *
84年12月	77.6 *	76.1 *	77.4 *	75.8 *	74.5 *	74.3 *	75.2 *	74.4 *
85年01月	76.0 *	76.5 *	76.7 *	75.5 *	73.0 *	74.6 *	73.9 *	74.3 *
85年04月	77.8 *	78.7 *	77.1 *	78.8 *	76.9 *	76.4 *	76.3 *	76.3 *
85年05月	76.7 *	76.2 *	76.0 *	74.6 *	74.8 *	71.0 *	74.4 *	73.1 *
85年08月	77.1 *	76.1 *	76.8 *	75.8 *	74.2 *	74.5 *	73.9 *	73.6 *
85年10月	77.9 *	76.0 *	77.9 *	75.8 *	75.8 *	75.8 *	75.5 *	75.5 *
85年12月	76.8 *	76.6 *	77.4 *	76.4 *	76.9 *	74.3 *	74.5 *	73.2 *
86年02月	70.8 *	69.3	71.8	70.3	69.1	69.0	68.7 *	67.9 *
86年04月	75.3 *	74.3 *	75.7 *	73.4	73.0 *	69.5	72.4 *	71.9 *
86年05月	78.9 *	78.2 *	78.0 *	77.1 *	74.8 *	74.4 *	76.9 *	75.7 *
86年08月	75.8 *	73.3 *	75.5 *	73.8	72.4 *	71.9 *	72.1 *	71.3 *
86年10月	75.3 *	74.7 *	76.2 *	75.3 *	72.9 *	71.3 *	71.7 *	71.0 *
86年11月	71.7 *	60.2	70.6	69.4	67.4	67.3	79.0 *	64.6
87年02月	78.2 *	79.2 *	77.6 *	76.9 *	78.4 *	74.0 *	75.2 *	75.7 *
87年04月	74.4 *	73.4 *	76.8 *	72.3	78.0 *	69.9	74.9 *	70.1 *
87年06月	60.6	67.0	70.1	70.2	63.8	69.1	64.0	70.5 *
87年08月	75.2 *	74.8 *	75.3 *	75.2 *	76.5 *	76.6 *	75.1 *	74.9 *
87年09月	75.4 *	70.8 *	70.8	74.7 *	72.1 *	73.6 *	71.8 *	75.4 *
87年12月	70.0	65.7	68.9	67.6	66.8	67.9	66.8	68.3 *
88年01月	65.6	65.4	68.6	67.3	65.4	64.6	65.3	68.9 *
88年04月	74.8 *	78.3 *	80.2 *	79.5 *	78.9 *	79.3 *	78.7 *	79.4 *
88年05月	71.7 *	74.3 *	72.5	74.0	71.3 *	72.4 *	71.2 *	72.0 *
88年06月	68.1	67.8	71.1	69.7	69.6	68.6	68.7 *	67.3 *
88年07月	68.2	68.8	72.7	70.0	71.0 *	66.2	69.8 *	68.2 *
88年08月	66.9	68.2	69.3	69.8	67.5	68.5	66.3	66.6
88年09月	63.1	69.5	67.8	67.2	68.3	65.4	67.7 *	64.4
88年10月	67.8	69.1	71.3	70.1	68.6	70.1 *	68.1 *	68.4 *
88年11月	69.0	66.5	68.5	68.6	69.8	68.3	67.3 *	66.8
88年12月	67.3	69.9	72.8	71.7	74.4 *	70.6 *	68.5 *	71.7 *
89年1月	70.0	73.2 *	76.1 *	77.4 *	73.1 *	70.9 *	72.5 *	73.7 *
89年2月	67.7	67.4	67.9	68.3	65.7	67.6	67.7 *	68.1 *
89年3月	70.3 *	69.0	71.2	73.5	72.4 *	69.3	69.8 *	70.1 *
89年4月	66.2	69.6	70.3	71.9	71.6 *	71.9 *	67.5 *	67.5 *
89年5月	70.5 *	69.2	70.5	70.3	69.5	71.0 *	70.1 *	69.4 *
89年6月	65.3	65.4	69.4	68.8	66.2	66.8	66.4	67.6 *
89年7月	65.9	64.6	68.8	69.5	66.3	69.4	66.8	66.8
89年8月	68.3	71.1 *	71.4	74.0	69.4	73.0 *	69.3 *	69.5 *
89年9月	68.6	70.6 *	73.9	72.5	70.4 *	72.3 *	69.6 *	71.6 *
89年10月	70.2 *	71.8 *	74.5 *	74.6 *	68.9	74.0 *	70.4 *	70.0 *
89年11月	-	-	-	-	-	-	-	-
89年12月	-	-	-	-	-	-	-	-
90年1月	-	-	-	-	-	-	-	-
90年2月	66.2	72.0 *	74.5 *	73.5	75.2 *	73.6 *	72.1 *	72.8 *
90年3月	70.7 *	69.0	75.3 *	73.7	69.6	71.8 *	69.1 *	71.8 *
90年4月	68.8	69.8	73.5	72.2	72.1 *	70.5 *	69.9 *	69.8 *
90年5月	67.7	67.6	74.4 *	72.3	70.0	65.5	70.9 *	67.5 *
90年6月	56.3	70.9 *	75.1 *	73.7	73.0 *	71.1 *	69.2 *	71.4 *
90年7月	70.1 *	67.7	71.1	70.9	69.9	69.2	69.0 *	68.7 *
90年8月	64.4	67.7	70.1	72.2	69.1	72.0 *	66.7	68.7 *
90年9月	66.7	68.8	69.8	68.9	69.6	68.2	69.7 *	69.1 *
90年10月	69.5	69.3	71.4	71.8	69.0	69.7	69.4 *	69.5 *
90年11月	68.6	67.0	71.1	70.4	72.0 *	70.1 *	69.9 *	68.5 *
90年12月	66.6	66.1	69.9	69.6	68.3	66.6	67.5 *	65.9

表3.1-12 核四鹽寮海濱公園施工期間環境監測
歷年噪音監測結果統計表（續1）

單位：dB(A)

測站名稱：鹽寮海濱公園（第二類管制區內緊鄰8公尺（含）以上道路）								
環境音量標準	註1 $L_{早}$：70(66)		註1 $L_{日}$：74(69)		註1 $L_{晚}$：70(66)		註1 $L_{夜}$：67(62)	
	註2 —		註2 $L_{日}$：74		註2 $L_{晚}$：70		註2 $L_{夜}$：67	
監測時間	非假日	假日	非假日	假日	非假日	假日	非假日	假日
91年1月	69.1	70.4 *	72.8	72.3	70.3 *	69.0	71.6 *	71.0 *
91年2月	69.2	73.2 *	74.2 *	73.2	72.7 *	71.5 *	72.1 *	71.5 *
91年3月	70.9 *	72.7 *	72.0	72.8	70.4 *	70.2 *	70.7 *	71.2 *
91年4月	70.3 *	72.0 *	73.0	72.9	72.4 *	69.1	71.2 *	70.2 *
91年5月	69.8	69.0	72.3	72.7	72.4 *	71.7 *	70.7 *	68.5 *
91年6月	68.5	68.6	70.5	71.2	70.9 *	68.9	69.2 *	68.1 *
91年7月	68.1	69.1	71.2	72.4	66.0	73.2 *	68.5 *	69.5 *
91年8月	69.7	68.9	72.8	73.2	71.0 *	70.1 *	68.9 *	69.3 *
91年9月	69.0	71.9 *	74.0	74.0	73.0 *	73.8 *	70.9 *	72.0 *
91年10月	67.9	68.7	74.7 *	70.8	70.1 *	70.8 *	68.9 *	68.3 *
91年11月	71.2 *	70.7 *	72.6	72.5	70.9 *	71.4 *	70.3 *	71.0 *
91年12月	68.5	71.3 *	75.0 *	74.3 *	72.4 *	73.1 *	70.2 *	72.4 *
92年1月	69.3	72.2 *	73.2	73.2	69.5	74.6 *	69.7 *	71.3 *
92年2月	66.0	68.7	71.3	70.8	69.2	69.1	68.6 *	68.4 *
92年3月	69.7	67.1	74.7 *	70.7	70.4 *	73.1 *	69.5 *	71.0 *
92年4月	67.7	67.7	70.6	72.8	69.4	71.2 *	68.9 *	68.6 *
92年5月	70.0	71.9 *	73.3	71.6	68.8	69.4	68.8 *	69.8 *
92年6月	68.7	68.0	73.7	70.3	66.5	68.1	68.6 *	68.0 *
92年7月	66.6	71.0 *	73.1	71.1	69.1	69.1	68.2 *	70.2 *
92年8月	69.7	68.9	74.0	72.2	69.7	70.2 *	69.6 *	70.4 *
92年9月	69.0	69.3	71.6	72.7	69.0	71.4 *	68.7 *	70.8 *
92年10月	72.9 *	69.5	72.6	72.3	70.1 *	69.0	70.8 *	70.6 *
92年11月	68.7	69.1	74.0	71.6	69.2	71.8 *	69.6 *	70.0 *
92年12月	69.2	67.8	71.8	72.1	71.5 *	70.5 *	70.1 *	69.9 *
93年1月	67.3	68.1	75.1 *	71.7	72.8 *	68.8	69.5 *	69.2 *
93年2月	69.9	69.8	74.4 *	73.7	74.2 *	71.3 *	71.4 *	70.4 *
93年3月	68.3	69.1	76.2 *	72.7	70.8 *	73.4 *	70.1 *	71.6 *
93年4月	70.9 *	68.8	74.6 *	72.0	70.8 *	70.1 *	70.3 *	71.0 *
93年5月	70.9 *	70.6 *	76.5 *	73.9	70.7 *	69.4	69.5 *	68.7 *
93年6月	67.0	67.9	74.7 *	71.6	69.8	69.4	68.9 *	69.9 *
93年7月	70.1 *	69.5	71.6	71.6	69.7	69.8	69.6 *	68.6 *
93年8月	70.1 *	70.7 *	72.5	70.9	68.9	70.0	70.8 *	68.9 *
93年9月	69.8	68.4	72.2	72.2	69.5	68.2	69.0 *	69.0 *
93年10月	67.0	69.1	70.9	71.6	71.7 *	69.5	68.6 *	69.5 *
93年11月	68.6	67.3	71.4	71.8	69.5	70.6 *	69.1 *	70.5 *
93年12月	70.0	69.5	72.7 *	72.9	70.5 *	72.1 *	70.6 *	69.6 *
94年1月	69.1	69.9	72.2	71.8	70.1 *	69.0	70.6 *	70.8 *
94年2月	70.3 *	70.1 *	71.3	70.2	70.1 *	68.3	71.0 *	70.6 *
94年3月	70.6 *	70.8 *	72.0	71.8	73.1 *	68.6	71.5 *	70.7 *
94年4月	71.1 *	71.8 *	72.8	71.8	71.3 *	70.8 *	70.5 *	70.4 *
94年5月	71.5 *	71.9 *	72.3	72.7	70.9 *	70.0	71.7 *	70.5 *
94年6月	69.4	70.3 *	72.3	71.1	68.0	71.3 *	70.4 *	69.8 *
94年7月	71.5 *	69.0	71.9	71.5	70.4 *	71.7 *	70.2 *	71.4 *
94年8月	72.1 *	72.6 *	75.2 *	73.8	73.6 *	73.8 *	73.5 *	72.3 *
94年9月	70.3 *	73.4 *	72.8	73.4	69.5	70.8 *	71.1 *	72.1 *
94年10月	71.5 *	71.7 *	72.3	74.7 *	71.0 *	71.2 *	70.6 *	71.7 *
94年11月	70.2 *	70.4 *	73.2	71.3	73.0 *	70.3 *	71.5 *	70.5 *
94年12月	72.1 *	71.6 *	72.6	73.6	70.3 *	72.8 *	70.9 *	71.0 *
95年1月	71.4 *	70.0	72.3	71.8	72.7 *	71.1 *	71.2 *	70.6 *
95年2月	72.4 *	72.4 *	73.3	72.9	72.4 *	71.1 *	72.4 *	72.3 *
95年3月	70.7 *	71.5 *	72.2	74.5 *	72.1 *	73.0 *	72.0 *	71.9 *
95年4月	69.1	73.3 *	72.6	73.7	70.3 *	69.6	70.2 *	72.0 *
95年5月	72.4 *	70.0	73.8	73.2	72.9 *	71.0 *	71.6 *	71.6 *
95年6月	73.8 *	72.0 *	74.7 *	73.5	70.8 *	71.0 *	71.4 *	71.6 *
95年7月	72.3 *	71.7 *	74.3 *	73.4	73.1 *	71.3 *	71.6 *	72.0 *
95年8月	71.9 *	73.3 *	74.1 *	74.1 *	74.2 *	74.8 *	72.1 *	72.6 *
95年9月	72.0 *	71.1 *	74.3 *	73.8	72.5 *	72.3 *	71.5 *	72.5 *

表3.1-12 核四鹽寮海濱公園施工期間環境監測歷年噪音監測結果統計表（續2）

單位：dB(A)

測站名稱：鹽寮海濱公園（第二類管制區內緊鄰8公尺（含）以上道路）								
環境音量標準	註1 $L_{早}$：70(66)		註1 $L_{日}$：74(69)		註1 $L_{晚}$：70(66)		註1 $L_{夜}$：67(62)	
	註2 —		註2 $L_{日}$：74		註2 $L_{晚}$：70		註2 $L_{夜}$：67	
監測時間	非假日	假日	非假日	假日	非假日	假日	非假日	假日
95年10月	72.3 *	72.5 *	73.7	73.6	71.3 *	71.8 *	71.4 *	72.0 *
95年11月	70.3 *	72.1 *	73.8	73.8	71.4 *	71.8 *	71.6 *	71.3 *
95年12月	71.0 *	71.1 *	73.9	72.3	71.8 *	71.4 *	70.5 *	71.1 *
96年1月	72.2 *	70.7 *	75.4 *	72.8	71.9 *	71.7 *	71.7 *	71.5 *
96年2月	71.5 *	71.4 *	74.2 *	73.5	71.7 *	71.0 *	71.0 *	71.4 *
96年3月	70.0	72.2 *	74.0	73.6	70.0	73.7 *	71.8 *	72.1 *
96年4月	73.4 *	72.5 *	75.2 *	74.2 *	79.2 *	71.1 *	73.5 *	72.4 *
96年5月	71.2 *	73.8 *	74.7 *	74.5 *	73.9 *	71.1 *	72.9 *	72.7 *
96年6月	72.2 *	71.5 *	74.7 *	73.0	74.9 *	72.1 *	72.5 *	71.8 *
96年7月	71.7 *	72.2 *	73.9	74.3 *	71.7 *	73.3 *	71.3 *	73.3 *
96年8月	71.8 *	70.2 *	73.7	73.9	71.5 *	71.6 *	71.8 *	71.6 *
96年9月	72.5 *	75.5 *	75.0 *	74.5 *	71.6 *	70.1 *	74.7 *	70.9 *
96年10月	73.4 *	72.5 *	75.2 *	74.2 *	76.2 *	71.1 *	73.3 *	72.4 *
96年11月	75.9 *	74.3 *	75.1 *	75.6 *	69.4	68.6	73.0 *	70.3 *
97年12月	75.1 *	73.5 *	75.0 *	73.0	71.7 *	70.0	70.9 *	70.4 *
97年1月	73.4 *	72.5 *	75.2 *	74.2 *	76.2 *	71.1 *	73.5 *	72.4 *
97年2月	75.2 *	73.7 *	74.8 *	75.1 *	71.4 *	70.7 *	72.0 *	70.6 *
97年3月	73.3 *	72.7 *	73.9	73.6	71.6 *	69.9	69.9 *	69.5 *
97年4月	74.2 *	74.0 *	73.7	74.0	70.4 *	69.5	70.3 *	70.2 *
97年5月	74.4 *	73.8 *	74.2 *	73.1	71.1 *	68.1	70.1 *	69.6 *
97年6月	74.0 *	73.0 *	73.4	72.9	70.7 *	67.5	69.7 *	68.6 *
97年7月	72.7 *	72.7 *	73.0	72.5	71.8 *	67.7	68.7 *	68.5 *
97年8月	73.1 *	70.4 *	72.9	71.2	68.5	67.3	69.6 *	66.9
97年9月	73.9 *	73.1 *	73.1	72.3	69.3	68.9	69.7 *	69.2 *
97年10月	72.9 *	71.2 *	73.3	71.5	69.7	67.3	69.5 *	67.9 *
97年11月	75.2 *	72.9 *	74.7 *	73.7	69.9	69.2	70.4 *	70.5 *
97年12月	74.6 *	73.8 *	74.9 *	74.1 *	70.5 *	69.2	70.6 *	69.4 *
98年1月	73.6 *	72.3 *	75.2 *	74.0 *	70.3 *	69.6	71.5 *	70.7 *
98年2月	73.9 *	73.1 *	74.9 *	73.9	71.0 *	69.0	70.9 *	69.4 *
98年3月	74.0 *	70.2 *	73.9	72.5	70.1 *	69.3	69.6 *	69.1 *
98年4月	74.3 *	70.5 *	74.2 *	72.3	70.1 *	68.8	70.8 *	68.0 *
98年5月	74.5 *	70.8 *	73.4	71.8	69.8	67.2	69.7 *	68.1 *
98年6月	74.3 *	71.2 *	74.1 *	72.1	68.6	67.4	69.6 *	67.4 *
98年7月	73.2 *	71.2 *	73.2	71.8	70.4 *	68.5	69.5 *	67.8 *
98年8月	73.9 *	69.9	73.3	71.3	69.3	68.3	69.0 *	68.0 *
98年9月	73.7 *	73.8 *	73.7	73.5	70.3 *	68.6	69.9 *	69.8 *
98年10月	73.9 *	71.3 *	74.3 *	71.8	69.9	67.3	69.5 *	68.8 *
98年11月	74.9 *	73.8 *	74.3 *	75.1 *	70.0	68.6	70.7 *	69.8 *
98年12月	75.0 *	75.9 *	74.2 *	75.5 *	72.4 *	70.6 *	71.2 *	72.1 *
99年1月	—	—	73.7	73.6	70.3 *	67.6	70.7 *	70.6 *
99年2月	—	—	73.3	73.1	70.5 *	68.8	70.9 *	70.7 *
99年3月	—	—	73.5	73.6	70.9 *	69.7	71.0 *	70.3 *
99年4月	—	—	73.5	71.3	71.9 *	67.9	70.6 *	67.0 *
99年5月	—	—	73.0	72.3	69.2	68.1	70.7 *	69.7 *
99年6月	—	—	73.7	71.8	70.7 *	67.4	70.4 *	68.9 *
99年7月	—	—	74.2 *	73.5	69.3	68.1	70.5 *	70.1 *
99年8月	—	—	73.6	73.0	69.4	67.9	70.6 *	70.1 *
99年9月	—	—	73.1	72.7	69.1	67.6	70.4 *	70.1 *
99年10月	—	—	73.4	72.4	68.7	67.3	69.3 *	68.5 *
99年11月	—	—	74.0	72.2	70.2 *	66.0	69.9 *	68.4 *
99年12月	—	—	73.7	72.0	69.6	66.2	69.9 *	68.1 *
歷年min	56.3	60.2	67.8	67.2	63.8	64.6	64.0	64.4
歷年max	78.9 *	79.2 *	80.2 *	79.5 *	79.2 *	79.3 *	79.0 *	79.4 *
歷年平均	72.5 *	72.3 *	74.0 *	73.3	73.4 *	71.2 *	72.7 *	71.1 *
歷年中數值	70.9 *	71.1 *	73.7	72.8	70.7 *	70.2 *	70.5 *	70.4 *

註：1.行政院環保署，民國85年1月31日(85)環署空字第01467號令發布。

$L_{早}$： 5:00 - 7:00、$L_{日}$：7:00 - 20:00、$L_{晚}$：20:00 -22:00、$L_{夜}$：82年12月以前22:00 - 5:00；83年1月以後0:00 - 05:00及22:00 - 24:00。

2.道路交通噪音環境音量標準，係依據99年1月21日行政院環境保護署環署空字第0990006225D號令修正發布之『環境音量標準』。
日間：第一、二類管制區指上午六時至晚上八時；晚間：第一、二類管制區指晚上八時至晚上十時；
夜間：第一、二類管制區指晚上十時至翌日上午六時。

3. "*" 表示超過法規標準值。歷年平均及歷年中數值統計時間自84/1迄今。

4.自89年11月至90年1月因行政院宣布暫停興建核能四廠發電工程，故暫停監測工作。

表3.1-13 核四福隆街上施工期間環境監測
歷年噪音監測結果統計表

單位：dB(A)

測站名稱：福隆街上（第二類管制區內緊鄰8公尺（含）以上道路）								
環境音量標準	註1 $L_{早}$：70(66)		註1 $L_{日}$：74(69)		註1 $L_{晚}$：70(66)		註1 $L_{夜}$：67(62)	
	註2 —		註2 $L_{日}$：74		註2 $L_{晚}$：70		註2 $L_{夜}$：67	
監測時間	非假日	假日	非假日	假日	非假日	假日	非假日	假日
84年08月	74.4 *	72.8 *	73.7	72.2	71.6 *	69.9	72.2 *	70.0 *
84年10月	76.6 *	75.3 *	76.1 *	74.8 *	73.3 *	71.8 *	73.8 *	72.3 *
84年12月	76.8 *	75.6 *	76.8 *	75.5 *	74.4 *	73.8 *	75.0 *	74.0 *
85年01月	76.2 *	75.8 *	76.7 *	75.4 *	74.0 *	73.6 *	74.2 *	74.2 *
85年04月	77.3 *	75.2 *	77.5 *	73.0	75.4 *	73.3 *	75.1 *	74.0 *
85年05月	78.3 *	77.6 *	77.6 *	76.3 *	75.4 *	72.7 *	76.0 *	75.0 *
85年08月	76.3 *	74.8 *	76.2 *	75.1 *	73.1 *	72.2 *	72.8 *	72.3 *
85年10月	77.0 *	76.4 *	77.8 *	76.4 *	74.9 *	74.0 *	74.5 *	74.5 *
85年12月	75.1 *	75.1 *	75.7 *	74.4 *	75.2 *	72.4 *	73.2 *	71.8 *
86年02月	76.8 *	75.5 *	77.2 *	76.0 *	75.1 *	75.0 *	75.1 *	74.6 *
86年04月	77.3 *	76.5 *	77.6 *	76.1 *	75.1 *	74.8 *	74.4 *	74.0 *
86年05月	77.6 *	75.8 *	76.2 *	74.4 *	72.8 *	71.7 *	74.4 *	73.8 *
86年08月	76.8 *	74.5 *	76.8 *	75.0 *	74.4 *	73.6 *	74.1 *	76.7 *
86年10月	76.7 *	79.7 *	76.8 *	79.0 *	74.2 *	73.5 *	74.2 *	76.1 *
86年11月	75.7 *	74.6 *	75.6 *	74.9 *	72.3 *	72.5 *	73.0 *	72.0 *
87年02月	71.2 *	66.6	71.5	67.3	66.3	62.4	67.9 *	65.3
87年04月	76.0 *	68.7	76.8 *	71.5	78.8 *	72.0 *	75.3 *	71.6 *
87年06月	76.4 *	70.5 *	67.2	67.8	67.4	66.4	67.0	68.3 *
87年08月	73.3 *	75.5 *	75.1 *	74.1 *	73.9 *	73.2 *	73.3 *	74.3 *
87年09月	72.9 *	75.6 *	74.1 *	75.8 *	73.2 *	76.6 *	72.4 *	73.3 *
87年12月	67.5	68.6	72.7	73.5	68.5	70.6 *	68.0 *	68.3 *
88年01月	65.7	68.0	69.3	70.7	67.3	69.7	67.1 *	67.3 *
88年04月	70.0	67.9	70.7	70.3	69.9	70.7 *	70.1 *	67.2 *
88年05月	68.6	67.3	72.8	71.1	70.9 *	69.9	69.1 *	67.7 *
88年06月	69.1	67.3	72.7	70.6	69.9	69.7	68.5 *	67.5 *
88年07月	70.3 *	67.4	72.9	70.6	69.8	70.2 *	69.0 *	68.0 *
88年08月	67.6	67.1	69.9	70.0	68.3	68.4	66.5	66.5
88年09月	68.4	68.6	71.9	74.0	69.3	71.6 *	69.4 *	69.4 *
88年10月	67.1	66.6	71.3	70.4	69.3	70.0	68.6 *	69.2 *
88年11月	70.6 *	68.5	70.6	70.6	71.7 *	69.9	69.8 *	68.6 *
88年12月	69.4	72.7 *	77.2 *	74.9 *	75.3 *	72.5 *	71.5 *	72.3 *
89年1月	68.9	71.7 *	74.3 *	76.5 *	72.8 *	71.5 *	71.5 *	73.5 *
89年2月	72.1 *	71.7 *	72.7	72.7	70.1 *	72.1 *	71.6 *	73.3 *
89年3月	69.3	69.8	74.0	75.6 *	68.4	73.4 *	70.7 *	71.5 *
89年4月	67.0	70.2 *	72.8	72.8	74.4 *	71.9 *	68.1 *	70.1 *
89年5月	68.2	68.4	72.5	73.4	68.6	72.8 *	70.8 *	70.9 *
89年6月	67.5	69.0	74.8 *	73.4	74.2 *	73.2 *	69.9 *	72.7 *
89年7月	68.6	68.7	74.2 *	74.7 *	71.9 *	72.3 *	68.8 *	69.6 *
89年8月	71.5 *	70.8 *	73.0	73.6	70.0	71.6 *	69.8 *	71.3 *
89年9月	66.4	67.7	74.4 *	72.9	70.2 *	72.2 *	68.9 *	69.4 *
89年10月	67.8	70.7 *	74.5 *	74.1 *	69.8	74.3 *	70.8 *	69.8 *
89年11月	-	-	-	-	-	-	-	-
89年12月	-	-	-	-	-	-	-	-
90年1月	-	-	-	-	-	-	-	-
90年2月	70.1 *	72.2 *	76.2 *	75.5 *	77.5 *	74.7 *	73.5 *	74.2 *
90年3月	74.9 *	78.9 *	78.2 *	77.3 *	74.3 *	71.3 *	76.5 *	74.1 *
90年4月	69.8	70.5 *	75.5 *	75.9 *	73.9 *	69.8	72.8 *	70.5 *
90年5月	70.7 *	66.8	74.8 *	75.3 *	74.9 *	73.1 *	72.1 *	71.9 *
90年6月	68.4	70.0	74.1 *	72.2	73.0 *	72.5 *	70.0 *	70.3 *
90年7月	69.6	68.7	73.5	73.1	73.8 *	71.5 *	71.4 *	72.3 *
90年8月	67.4	67.5	70.2	70.4	69.5	69.8	68.5 *	67.6 *
90年9月	69.9	70.3 *	74.2 *	73.1	72.8 *	72.9 *	70.7 *	70.5 *
90年10月	70.0	71.4 *	75.6 *	75.7 *	71.2 *	75.4 *	71.3 *	74.1 *
90年11月	69.3	74.1 *	74.7 *	76.5 *	71.7 *	70.4 *	71.0 *	70.8 *
90年12月	70.6 *	68.8	74.7 *	75.5 *	71.6 *	72.8 *	71.6 *	78.5 *
91年1月	69.6	69.9	73.2	74.7 *	71.7 *	71.7 *	71.9 *	70.0 *
91年2月	68.0	68.1	72.2	71.4	69.4	69.6	69.2 *	70.0 *
91年3月	67.1	67.3	71.2	71.3	70.4 *	67.7	68.5 *	67.5 *

表3.1-13 核四福隆街上施工期間環境監測
歷年噪音監測結果統計表（續1）

單位：dB(A)

測站名稱：福隆街上（第二類管制區內緊鄰8公尺（含）以上道路）								
環境音量標準	註1 $L_{早}$：70(66)		註1 $L_{日}$：74(69)		註1 $L_{晚}$：70(66)		註1 $L_{夜}$：67(62)	
	註2 —		註2 $L_{日}$：74		註2 $L_{晚}$：70		註2 $L_{夜}$：67	
監測時間	非假日	假日	非假日	假日	非假日	假日	非假日	假日
91年4月	73.9 *	70.5 *	73.9	73.3	72.7 *	70.4 *	72.3 *	71.6 *
91年5月	70.3 *	70.2 *	73.0	73.4	72.2 *	71.5 *	69.5 *	70.0 *
91年6月	69.4	69.5	71.7	74.2 *	68.8	71.7 *	68.6 *	70.7 *
91年7月	71.1 *	73.2 *	75.8 *	76.5 *	73.7 *	74.7 *	72.8 *	70.8 *
91年8月	70.0	68.8	74.7 *	74.9 *	69.0	73.4 *	71.6 *	70.7 *
91年9月	72.4 *	68.9	75.0 *	73.8	71.0 *	71.8 *	70.3 *	68.2 *
91年10月	70.4 *	68.6	73.5	72.7	71.4 *	71.0 *	71.3 *	69.5 *
91年11月	68.2	63.7	69.6	72.6	70.0	76.2 *	73.1 *	67.5 *
91年12月	72.5 *	67.1	73.7	72.4	71.2 *	71.9 *	69.9 *	71.0 *
92年1月	67.8	68.7	71.7	73.7	69.4	71.1 *	70.7 *	69.9 *
92年2月	70.5 *	69.0	74.4 *	75.6 *	72.3 *	73.6 *	71.9 *	71.1 *
92年3月	69.5	68.9	73.9	75.0 *	72.5 *	71.7 *	70.1 *	71.2 *
92年4月	69.5	73.0 *	74.1 *	75.5 *	73.4 *	74.6 *	71.1 *	71.7 *
92年5月	67.7	70.2 *	74.3 *	73.9	74.5 *	70.9 *	69.3 *	70.6 *
92年6月	68.6	72.1 *	74.0	76.4 *	74.6 *	74.2 *	73.6 *	71.3 *
92年7月	68.5	69.5	74.4 *	76.4 *	70.2 *	70.5 *	71.2 *	71.4 *
92年8月	71.0 *	70.0	74.0	73.6	73.9 *	75.4 *	69.6 *	70.9 *
92年9月	69.3	70.0	72.7	76.1 *	71.4 *	71.7 *	70.8 *	68.9 *
92年10月	71.1 *	70.4 *	73.5	75.9 *	70.8 *	73.3 *	69.8 *	71.7 *
92年11月	72.0 *	69.6	76.0 *	74.8 *	72.8 *	69.5	71.2 *	71.9 *
92年12月	70.1 *	69.8	75.0 *	72.7	73.8 *	73.0 *	71.5 *	69.7 *
93年1月	69.3	71.1 *	74.5 *	76.7 *	72.8 *	74.4 *	72.0 *	73.7 *
93年2月	70.9	70.4 *	74.1 *	77.2 *	69.4	72.9 *	69.7 *	70.0 *
93年3月	70.2 *	70.5 *	75.9 *	77.1 *	73.2 *	71.8 *	70.6 *	70.7 *
93年4月	71.3 *	69.6	77.0 *	75.7 *	72.5 *	73.6 *	72.4 *	72.7 *
93年5月	71.4 *	70.7 *	74.6 *	74.9 *	73.3 *	72.6 *	71.6 *	71.7 *
93年6月	70.7 *	71.9 *	75.1 *	75.7 *	73.7 *	74.1 *	73.3 *	72.7 *
93年7月	70.7 *	72.0 *	75.4 *	76.8 *	73.7 *	77.8 *	71.7 *	74.8 *
93年8月	72.7 *	71.2 *	75.3 *	75.0 *	72.7 *	74.3 *	72.3 *	69.7 *
93年9月	71.2 *	72.0 *	77.5 *	77.7 *	74.8 *	75.1 *	71.8 *	73.5 *
93年10月	71.9 *	71.5 *	74.8 *	75.5 *	72.6 *	73.9 *	71.1 *	73.1 *
93年11月	69.1	68.6	73.7	74.0	71.0 *	72.3 *	69.8 *	70.7 *
93年12月	69.9	70.8 *	74.5 *	74.9 *	74.3 *	74.1 *	70.5 *	70.9 *
94年1月	69.3	73.1 *	70.3	75.2 *	71.7 *	72.6 *	68.1 *	72.8 *
94年2月	70.0	70.5 *	72.5	74.8 *	70.3 *	72.8 *	71.5 *	70.0 *
94年3月	72.2 *	71.3 *	73.4	75.8 *	72.2 *	74.1 *	71.2 *	70.8 *
94年4月	68.8	70.9 *	74.3 *	74.5 *	74.0 *	74.1 *	70.6 *	71.6 *
94年5月	71.0 *	69.6	71.1	72.4	61.9	74.2 *	72.5 *	69.7 *
94年6月	60.7	62.9	72.0	65.5	70.4 *	65.6	67.2 *	62.4
94年7月	68.3	68.1	71.7	74.0	72.5 *	70.8 *	69.4 *	63.1
94年8月	75.6 *	72.5 *	73.2	77.6 *	68.6	75.1 *	73.3 *	73.6 *
94年9月	71.5 *	72.6 *	73.2	75.4 *	73.3 *	74.3 *	71.6 *	72.7 *
94年10月	70.3 *	72.0 *	73.0	77.3 *	70.7 *	76.0 *	72.1 *	74.2 *
94年11月	71.7 *	69.5	74.8 *	74.9 *	73.4 *	72.9 *	71.8 *	71.5 *
94年12月	70.5 *	71.7 *	75.3 *	73.4	72.5 *	74.0 *	72.1 *	71.6 *
95年1月	72.7 *	68.5	76.3 *	74.2 *	75.1 *	74.9 *	73.2 *	71.4 *
95年2月	69.3	71.2 *	73.4	74.0	74.4 *	73.3 *	70.9 *	71.9 *
95年3月	68.7	71.9 *	73.1	76.7 *	73.0 *	75.3 *	69.5 *	71.5 *
95年4月	73.2 *	74.4 *	74.4 *	76.5 *	72.0 *	75.7 *	71.8 *	74.8 *
95年5月	69.5	70.4 *	74.1 *	75.1 *	73.0 *	72.4 *	71.0 *	71.1 *
95年6月	71.4 *	70.8 *	74.0	72.5	69.8	70.8 *	71.7 *	70.6 *
95年7月	74.5 *	72.8 *	75.9 *	76.8 *	73.5 *	76.8 *	73.0 *	74.3 *
95年8月	71.6 *	70.9 *	74.2 *	75.0 *	73.3 *	72.3 *	71.7 *	71.2 *
95年9月	71.2 *	73.3 *	74.0	75.1 *	70.8 *	72.3 *	70.7 *	71.1 *

表3.1-13 核四福隆街上施工期間環境監測
歷年噪音監測結果統計表（續2）

單位：dB(A)

測站名稱：福隆街上（第二類管制區內緊鄰8公尺（含）以上道路）								
環境音量標準	註1 $L_{早}$：70(66)		註1 $L_{日}$：74(69)		註1 $L_{晚}$：70(66)		註1 $L_{夜}$：67(62)	
	註2 —		註2 $L_{日}$：74		註2 $L_{晚}$：70		註2 $L_{夜}$：67	
監測時間	非假日	假日	非假日	假日	非假日	假日	非假日	假日
95年10月	70.2 *	71.4 *	73.2	75.2 *	71.9 *	70.8 *	71.9 *	71.8 *
95年11月	70.7 *	68.0	75.2 *	74.7 *	71.8 *	71.0 *	70.7 *	70.2 *
95年12月	69.2	68.2	74.2 *	73.9	67.9	73.7 *	70.4 *	71.2 *
96年1月	73.5 *	70.8 *	77.8 *	77.3 *	75.0 *	75.4 *	74.1 *	73.8 *
96年2月	70.6 *	70.0	74.0	76.0 *	74.1 *	74.0 *	71.2 *	71.5 *
96年3月	70.1 *	67.6	73.0	71.5	71.0 *	69.5	69.7 *	68.0 *
96年4月	69.0	67.6	73.6	74.1 *	71.2 *	69.9	69.8 *	69.3 *
96年5月	67.9	66.2	71.1	70.5	68.0	68.5	69.7 *	68.4 *
96年6月	69.9	69.1	71.0	72.9	72.7 *	71.4 *	68.0 *	68.7 *
96年7月	65.0	67.1	72.7	73.5	67.4	70.5 *	68.7 *	68.6 *
96年8月	67.4	72.7 *	71.7	75.1 *	70.1 *	70.7 *	69.9 *	70.9 *
96年9月	69.9	69.3	73.9	73.1	70.6 *	71.0 *	70.0 *	68.7 *
96年10月	69.0	67.6	73.6	74.1 *	71.2 *	69.9	69.8 *	69.3 *
96年11月	76.9 *	75.7 *	75.3 *	74.2 *	73.2 *	70.0	74.5 *	72.0 *
96年12月	76.9 *	75.8 *	76.0 *	74.7 *	73.8 *	72.0 *	73.5 *	73.8 *
97年1月	69.0	67.6	73.6	74.1 *	71.2 *	69.9	69.8 *	69.3 *
97年2月	76.7 *	76.0 *	76.1 *	75.9 *	73.9 *	72.9 *	74.1 *	73.4 *
97年3月	75.6 *	74.7 *	75.7 *	74.5 *	73.9 *	71.4 *	72.8 *	71.3 *
97年4月	75.7 *	74.0 *	76.1 *	73.1	72.8 *	68.6	72.8 *	72.1 *
97年5月	75.1 *	73.9 *	73.3	73.4	69.9	68.9	72.1 *	71.8 *
97年6月	74.0 *	72.5 *	72.8	70.4	70.1 *	66.4	71.8 *	70.1 *
97年7月	75.2 *	74.7 *	73.4	72.4	70.3 *	69.0	72.7 *	71.8 *
97年8月	74.0 *	73.8 *	72.8	70.8	70.1 *	68.5	72.2 *	70.1 *
97年9月	75.3 *	73.2 *	73.6	71.1	71.7 *	69.1	72.0 *	70.2 *
97年10月	75.7 *	73.9 *	74.6 *	71.6	71.8 *	69.3	72.7 *	71.1 *
97年11月	74.4 *	74.4 *	75.2 *	74.1 *	72.0 *	69.7	72.9 *	73.0 *
97年12月	76.3 *	75.1 *	75.6 *	75.0 *	73.0 *	71.1 *	73.8 *	73.4 *
98年1月	74.7 *	73.7 *	74.9 *	73.3	72.7 *	71.0 *	72.9 *	71.9 *
98年2月	75.3 *	73.0 *	74.7 *	71.6	72.8 *	70.5 *	73.4 *	71.9 *
98年3月	76.5 *	75.4 *	75.4 *	73.4	72.1 *	70.5 *	73.5 *	72.6 *
98年4月	76.3 *	73.4 *	75.5 *	73.3	73.4 *	70.3 *	74.8 *	72.8 *
98年5月	76.3 *	72.6 *	74.4 *	71.4	72.6 *	68.8	73.3 *	71.7 *
98年6月	76.3 *	75.0 *	74.3 *	72.2	70.1 *	71.5 *	73.0 *	72.7 *
98年7月	75.4 *	73.0 *	73.8	71.3	71.4 *	69.8	72.6 *	71.9 *
98年8月	75.8 *	75.9 *	74.0	73.4	71.9 *	71.5 *	73.5 *	73.6 *
98年9月	76.1 *	75.7 *	74.8 *	73.0	72.0 *	70.4 *	73.4 *	72.2 *
98年10月	75.9 *	72.4 *	74.8 *	72.0	71.3 *	69.5	72.8 *	71.3 *
98年11月	76.1 *	75.4 *	75.1 *	73.4	72.7 *	69.9	73.5 *	72.5 *
98年12月	76.9 *	76.2 *	75.1 *	74.5 *	71.6 *	71.2 *	74.0 *	73.8 *
99年1月	—	—	75.8 *	75.0 *	71.8 *	69.2	70.7 *	73.2 *
99年2月	—	—	74.2 *	73.7	72.4 *	70.9 *	70.9 *	73.4 *
99年3月	—	—	75.2 *	74.5 *	73.0 *	71.9 *	71.0 *	73.3 *
99年4月	—	—	74.3 *	70.7	73.9 *	70.2 *	70.6 *	69.7 *
99年5月	—	—	74.2 *	71.0	71.3 *	70.2 *	70.7 *	71.7 *
99年6月	—	—	74.5 *	71.1	72.9 *	69.0	70.4 *	71.6 *
99年7月	—	—	74.4 *	73.8	72.1 *	70.7 *	70.5 *	73.5 *
99年8月	—	—	74.8 *	73.9	71.8 *	71.3 *	70.6 *	74.6 *
99年9月	—	—	74.4 *	73.2	70.9 *	69.4	70.4 *	72.3 *
99年10月	—	—	74.6 *	73.1	70.5 *	70.5 *	73.1 *	72.7 *
99年11月	—	—	78.8 *	72.3	71.8 *	67.8	73.1 *	71.5 *
99年12月	—	—	73.2	71.2	70.0	66.6	72.1 *	71.1 *
歷年min	60.7	62.9	67.2	65.5	61.9	62.4	66.5	62.4
歷年max	78.3 *	79.7 *	78.8 *	79.0 *	78.8 *	77.8 *	76.5 *	78.5 *
歷年平均	73.0 *	72.4 *	74.5 *	74.3 *	73.8 *	72.3 *	73.6 *	71.8 *
歷年中數值	70.7 *	70.8 *	74.3 *	74.1 *	72.1 *	71.7 *	71.5 *	71.5 *

註：1.行政院環保署，民國85年1月31日(85)環署空字第01467號令發布。
$L_{早}$：5:00 - 7:00、$L_{日}$：7:00 - 20:00、$L_{晚}$：20:00 -22:00、$L_{夜}$：82年12月以前22:00 - 5:00；83年1月以後0:00 - 05:00及22:00 - 24:00。

2.道路交通噪音環境音量標準，係依據99年1月21日行政院環境保護署環署空字第0990006225D號令修正發布之『環境音量標準』。
日間：第一、二類管制區指上午六時至晚上八時；晚間：第一、二類管制區指晚上八時至晚上十時；
夜間：第一、二類管制區指晚上十時至翌日上午六時。

3. "*" 表示超過法規標準值。歷年平均及歷年中數值統計時間自84/1迄今。

4.自89年11月至90年1月因行政院宣布暫停興建核能四廠發電工程，故暫停監測工作。

表3.1-14 核四102縣道之新社橋施工期間環境監測歷年噪音監測結果統計表

單位：dB(A)

測站名稱：102縣道之新社橋（第二類管制區內緊鄰8公尺（含）以上道路）								
環境音量標準	註1 $L_{早}$：70(66)		註1 $L_{日}$：74(69)		註1 $L_{晚}$：70(66)		註1 $L_{夜}$：67(62)	
	註2 —		註2 $L_{日}$：74		註2 $L_{晚}$：70		註2 $L_{夜}$：67	
監測時間	非假日	假日	非假日	假日	非假日	假日	非假日	假日
84年08月	51.5	59.6	48.9	66.8	48.2	62.0	51.2	62.8
84年10月	60.6	62.1	63.9	67.0	57.1	59.8	59.8	57.3
84年12月	63.8	58.5	66.9	67.5	58.5	58.7	56.7	56.2
85年01月	64.8	56.9	65.2	66.0	59.0	56.5	53.5	56.5
85年04月	66.7	63.7	67.2	71.2	64.2	68.5	59.9	61.0
85年05月	66.2	62.1	66.1	68.1	58.3	59.6	58.6	60.7
85年08月	58.4	60.1	68.9	61.8	55.2	57.5	52.7	51.7
85年10月	56.9	58.2	63.8	67.8	56.1	64.3	55.1	59.2
85年12月	57.2	56.9	60.5	64.1	52.9	53.2	58.6	60.1
86年02月	58.6	57.4	62.6	65.2	57.8	56.1	55.7	58.3
86年04月	60.2	61.9	63.7	64.9	57.3	56.3	62.3	57.1
86年05月	60.4	59.2	62.9	64.7	55.3	57.0	60.1	60.9
86年08月	58.9	53.7	62.1	58.4	60.9	63.1	56.8	60.6
86年10月	57.9	58.0	59.2	61.1	59.4	55.3	57.0	56.4
86年11月	46.3	45.7	55.4	51.8	63.3	50.7	48.5	48.3
87年02月	53.9	52.1	56.9	58.8	51.7	54.2	57.0	51.6
87年04月	66.7	72.2 *	74.8 *	73.5	72.5 *	71.2 *	70.4 *	78.2 *
87年06月	60.6	67.3	65.0	68.4	62.4	67.0	64.6	63.7
87年08月	61.7	61.0	64.0	63.7	59.8	62.3	60.7	60.6
87年09月	61.4	58.9	65.6	66.3	63.0	65.6	62.1	61.9
87年12月	64.0	67.5	64.5	65.5	66.8	63.9	62.7	65.6
88年01月	56.5	56.0	58.1	58.1	56.9	53.9	56.8	56.8
88年04月	62.1	59.9	62.4	65.2	58.5	60.2	57.2	56.8
88年05月	54.3	55.6	56.9	58.2	53.2	53.1	53.9	53.9
88年06月	54.8	58.2	60.1	60.4	56.3	57.3	56.9	57.2
88年07月	53.4	63.1	61.9	63.4	57.3	62.1	59.9	60.9
88年08月	58.6	54.3	64.1	60.5	61.1	58.1	59.8	58.7
88年09月	60.8	59.8	63.1	62.8	60.9	61.0	59.3	60.1
88年10月	70.8 *	68.1	68.3	66.4	68.1	65.9	66.2	66.6
88年11月	54.0	58.4	62.9	65.0	57.6	63.1	58.4	60.9
88年12月	57.4	56.5	60.8	59.9	61.1	57.7	55.0	58.8
89年1月	57.9	60.9	61.5	63.1	62.3	63.8	58.4	59.7
89年2月	63.7	60.5	66.6	67.7	61.7	65.3	64.1	63.9
89年3月	68.1	67.8	68.8	69.0	69.0	66.9	69.7 *	67.2 *
89年4月	61.6	64.0	67.1	68.7	61.3	64.2	64.3	62.8
89年5月	59.5	61.4	65.4	67.3	62.1	62.9	59.9	61.6
89年6月	64.0	64.7	66.1	66.4	66.7	65.5	66.4	65.9
89年7月	57.6	57.4	60.0	64.9	56.5	58.2	60.5	58.8
89年8月	67.7	66.4	68.1	67.3	66.5	66.4	65.4	66.2
89年9月	62.1	60.4	62.0	63.8	61.4	63.1	62.3	62.9
89年10月	61.6	60.7	63.8	63.1	60.0	62.0	61.3	60.1
89年11月	-	-	-	-	-	-	-	-
89年12月	-	-	-	-	-	-	-	-
90年1月	-	-	-	-	-	-	-	-
90年2月	64.9	57.5	66.8	62.9	61.9	61.5	66.6	60.0
90年3月	62.4	60.9	65.8	66.1	64.4	64.8	63.9	61.9
90年4月	61.6	62.4	65.8	68.1	65.1	65.4	64.8	64.0
90年5月	63.2	67.1	62.3	69.6	63.0	61.3	63.6	67.9 *
90年6月	65.4	66.3	67.0	69.1	66.0	66.0	66.4	67.9 *
90年7月	64.1	64.9	66.8	67.1	61.4	65.3	63.7	64.3
90年8月	63.5	63.7	65.5	65.5	62.4	63.8	61.9	62.0
90年9月	65.2	66.2	67.0	69.1	65.9	65.8	66.3	67.8 *
90年10月	64.8	60.3	68.3	65.9	65.6	63.0	62.7	62.8
90年11月	64.5	64.5	66.2	65.5	64.9	64.4	65.6	65.7
90年12月	62.9	64.5	61.5	65.0	62.8	63.6	64.2	64.3

表3.1-14 核四102縣道之新社橋施工期間環境監測歷年噪音監測結果統計表（續1）

單位：dB(A)

測站名稱：102縣道之新社橋（第二類管制區內緊鄰8公尺（含）以上道路）								
環境音量標準	註1 $L_{早}$：70(66)		註1 $L_{日}$：74(69)		註1 $L_{晚}$：70(66)		註1 $L_{夜}$：67(62)	
	註2 —		註2 $L_{日}$：74		註2 $L_{晚}$：70		註2 $L_{夜}$：67	
監測時間	非假日	假日	非假日	假日	非假日	假日	非假日	假日
91年1月	61.6	63.8	64.5	67.0	61.5	64.1	62.1	62.1
91年2月	62.0	58.6	65.0	65.0	66.7	64.0	63.5	62.4
91年3月	61.3	60.5	64.3	64.6	59.9	63.5	61.4	60.8
91年4月	60.4	64.0	64.6	68.8	60.9	63.1	61.0	62.4
91年5月	64.8	62.2	65.2	64.2	64.0	63.5	64.0	66.5
91年6月	66.7	67.4	62.6	66.7	59.8	65.7	62.7	66.4
91年7月	60.8	63.6	65.0	68.6	61.6	66.0	63.1	63.7
91年8月	62.0	65.9	65.6	64.8	61.6	63.4	62.3	62.2
91年9月	64.2	64.4	63.8	65.9	65.8	62.1	62.5	65.5
91年10月	64.8	62.0	66.5	66.7	63.4	64.1	62.7	62.3
91年11月	60.5	61.1	63.0	62.3	58.9	59.6	59.7	60.1
91年12月	56.1	58.0	61.2	63.6	58.2	59.0	57.7	57.4
92年1月	60.8	60.7	64.1	65.1	59.4	59.8	60.4	60.9
92年2月	67.5	67.1	67.1	68.1	65.7	66.8	66.2	67.8 *
92年3月	61.5	63.9	65.1	65.2	63.0	62.0	61.8	62.3
92年4月	60.7	62.6	65.9	67.3	63.5	62.9	63.8	63.4
92年5月	59.9	65.1	59.6	63.5	60.6	61.4	60.8	64.2
92年6月	61.4	62.8	68.6	68.3	66.4	63.8	64.1	63.3
92年7月	63.2	58.5	64.4	64.7	62.3	63.7	62.8	62.5
92年8月	61.3	63.1	63.5	65.2	62.3	61.0	62.4	64.3
92年9月	59.8	55.5	62.0	61.6	57.0	60.2	58.6	58.9
92年10月	60.3	58.3	64.6	62.0	61.1	58.7	61.0	59.1
92年11月	60.1	62.6	64.4	65.1	62.9	61.5	62.8	63.6
92年12月	63.8	59.6	62.7	64.1	60.2	64.2	61.9	61.1
93年1月	59.5	60.4	63.5	63.8	62.4	61.5	61.3	60.0
93年2月	60.7	62.4	65.7	67.5	62.5	61.0	61.4	60.4
93年3月	59.7	61.7	63.9	68.9	62.4	62.2	60.5	62.5
93年4月	57.0	59.6	62.7	63.5	59.3	61.5	61.5	59.2
93年5月	58.8	59.1	61.3	64.3	58.5	61.9	58.1	60.8
93年6月	58.0	60.6	61.8	65.4	61.2	62.9	59.1	60.4
93年7月	62.9	59.7	63.2	64.3	61.6	62.0	60.9	62.2
93年8月	61.3	62.3	65.4	65.9	53.2	59.5	60.2	61.9
93年9月	57.4	60.1	63.4	63.5	59.1	60.2	57.5	61.0
93年10月	58.9	62.3	64.1	65.5	60.6	61.6	60.8	62.7
93年11月	58.6	62.1	64.5	65.9	62.0	63.6	60.5	61.4
93年12月	61.3	62.7	63.7	65.0	59.0	61.4	60.0	60.4
94年1月	62.7	63.8	64.4	66.1	62.5	64.4	63.2	64.2
94年2月	58.0	61.6	62.6	63.1	58.3	60.6	60.3	61.6
94年3月	63.3	61.5	64.3	62.6	59.6	60.6	61.6	60.4
94年4月	59.1	61.4	62.8	64.4	63.1	60.8	61.4	61.0
94年5月	61.4	58.2	65.2	65.8	69.2	59.1	65.9	65.1
94年6月	52.1	58.3	59.8	61.2	60.3	56.1	51.7	59.9
94年7月	64.5	60.9	64.8	64.9	61.0	63.3	63.1	59.6
94年8月	59.4	64.3	64.9	68.9	61.1	64.5	62.1	67.4 *
94年9月	61.7	62.9	65.8	65.9	66.4	66.1	64.8	65.4
94年10月	62.6	63.4	63.5	65.7	59.6	63.7	61.3	62.3
94年11月	61.1	63.4	65.0	65.9	63.0	64.8	61.2	62.7
94年12月	59.7	60.9	64.3	63.9	59.8	63.8	60.2	61.4
95年1月	60.6	61.9	63.7	65.8	61.3	61.0	62.0	60.8
95年2月	60.3	61.8	64.4	65.2	60.1	63.3	61.1	61.3
95年3月	60.9	62.2	64.2	65.1	61.6	62.2	60.3	62.4
95年4月	63.6	69.1	66.4	67.5	66.1	64.1	63.3	64.1
95年5月	61.1	66.8	64.3	65.9	62.1	61.0	60.9	63.8
95年6月	61.8	60.8	63.2	63.2	61.1	61.1	60.2	60.2
95年7月	61.3	61.0	64.3	65.3	61.7	62.5	61.3	63.5
95年8月	65.3	64.7	68.7	68.2	65.4	66.7	66.1	65.5
95年9月	62.9	67.2	67.0	67.2	63.8	62.5 *	63.8 *	64.5

表3.1-14 核四102縣道之新社橋施工期間環境監測歷年噪音監測結果統計表（續2）

單位：dB(A)

測站名稱：102縣道之新社橋（第二類管制區內緊鄰8公尺（含）以上道路）								
環境音量標準	註1 $L_{早}$：70(66)		註1 $L_{日}$：74(69)		註1 $L_{晚}$：70(66)		註1 $L_{夜}$：67(62)	
	註2 —		註2 $L_{日}$：74		註2 $L_{晚}$：70		註2 $L_{夜}$：67	
監測時間	非假日	假日	非假日	假日	非假日	假日	非假日	假日
95年10月	58.9	60.8	62.6	63.5	60.3	60.5	60.6	60.4
95年11月	59.6	62.4	62.2	63.4	57.4	60.2	59.3	61.1
95年12月	59.7	57.7	63.3	65.7	59.9	58.8	61.9	59.2
96年1月	60.0	60.6	64.4	65.5	59.4	60.3	60.4	61.5
96年2月	62.0	63.1	65.0	67.1	62.2	64.3	62.2	63.2
96年3月	56.6	58.3	62.0	63.2	55.6	60.0	56.3	57.2
96年4月	58.2	59.3	63.9	63.0	60.5	61.8	61.8	60.2
96年5月	57.7	57.4	63.0	63.7	63.5	57.7	60.9	60.4
96年6月	58.4	57.3	63.0	63.8	59.4	61.9	59.8	60.7
96年7月	60.2	62.1	62.1	63.2	60.2	61.3	58.8	60.4
96年8月	56.7	57.6	64.0	63.2	61.5	58.9	59.9	59.0
96年9月	57.2	60.1	63.0	64.0	60.7	61.8	59.2	60.8
96年10月	58.2	59.3	63.9	63.0	60.5	61.8	61.8	60.2
96年11月	59.1	57.9	64.4	67.0	59.4	59.7	57.6	64.1
96年12月	57.8	61.3	63.1	69.0	59.3	62.4	55.5	56.7
97年1月	58.2	59.3	63.9	63.0	60.5	61.8	61.8	60.2
97年2月	59.3	57.5	64.4	64.1	58.9	59.7	55.6	56.2
97年3月	56.9	58.0	62.5	65.3	55.2	57.5	52.1	54.7
97年4月	60.4	56.3	63.0	63.8	55.1	57.5	51.8	60.0
97年5月	65.3	58.4	62.0	65.7	58.3	58.6	58.4	56.5
97年6月	59.3	58.0	61.7	66.0	56.8	57.5	61.6	60.3
97年7月	55.1	59.4	62.0	65.6	57.9	59.9	55.3	58.6
97年8月	61.1	54.2	61.4	64.1	56.6	56.7	53.0	54.8
97年9月	64.3	61.5	63.5	83.7 *	61.3	61.2	59.8	60.0
97年10月	58.5	55.7	60.6	64.1	54.8	56.9	53.6	52.5
97年11月	57.8	60.7	61.9	63.5	53.4	55.9	51.3	57.8
97年12月	58.2	58.7	63.8	66.8	59.9	58.3	52.3	59.8
98年1月	58.9	56.8	62.0	64.2	56.6	58.6	53.6	56.1
98年2月	61.2	58.6	62.2	67.2	59.1	61.3	55.6	57.5
98年3月	61.3	60.3	63.4	64.8	59.9	60.9	56.7	55.6
98年4月	57.3	58.2	63.2	64.7	62.5	59.8	58.6	65.0
98年5月	63.0	58.9	62.0	65.3	56.7	58.1	58.5	55.1
98年6月	58.6	58.3	61.8	63.3	59.4	57.4	62.4	57.6
98年7月	59.9	62.8	64.0	64.8	59.1	59.6	56.3	59.9
98年8月	60.8	60.0	62.2	63.8	58.5	59.7	56.2	55.9
98年9月	59.7	60.6	65.8	64.3	59.0	59.0	55.2	55.4
98年10月	58.8	60.5	63.2	66.6	57.8	59.4	54.0	55.0
98年11月	57.6	62.3	62.1	65.0	56.6	56.2	53.7	59.7
98年12月	62.1	58.0	62.8	65.9	56.0	57.6	52.8	53.3
99年1月	—	—	62.5	63.7	56.7	57.1	55.1	56.4
99年2月	—	—	63.3	65.2	56.5	57.7	55.3	56.0
99年3月	—	—	62.2	64.6	58.4	58.7	51.9	56.8
99年4月	—	—	65.2	64.6	59.3	59.4	54.7	55.9
99年5月	—	—	61.7	61.9	57.7	58.3	57.0	55.9
99年6月	—	—	61.9	65.7	57.8	57.5	55.8	56.3
99年7月	—	—	62.6	66.0	59.1	60.7	57.5	55.3
99年8月	—	—	62.5	64.6	57.5	60.0	53.9	61.8
99年9月	—	—	63.7	63.2	57.0	58.0	54.7	55.0
99年10月	—	—	61.4	64.4	58.9	57.6	54.7	57.1
99年11月	—	—	64.3	68.9	56.9	59.2	56.9	62.3
99年12月	—	—	64.3	63.4	55.2	58.4	53.8	54.5
歷年min	46.3	45.7	48.9	51.8	48.2	50.7	48.5	48.3
歷年max	70.8 *	72.2 *	74.8 *	83.7 *	72.5 *	71.2	70.4	78.2 *
歷年平均	61.9	62.4	64.5	68.2	63.6	62.3	67.5	62.9
歷年中數值	60.6	60.8	63.8	65.1	60.3	61.3	60.4	60.7

註：1.行政院環保署，民國85年1月31日(85)環署空字第01467號令發布。
$L_{早}$：5:00 - 7:00、$L_{日}$：7:00 - 20:00、$L_{晚}$：20:00 -22:00、$L_{夜}$：82年12月以前22:00 - 5:00；83年1月以後0:00 - 05:00及22:00 - 24:00。

2.道路交通噪音環境音量標準，係依據99年1月21日行政院環境保護署環署空字第0990006225D號令修正發布之『環境音量標準』。
日間：第一、二類管制區指上午六時至晚上八時；晚間：第一、二類管制區指晚上八時至晚上十時；
夜間：第一、二類管制區指晚上十時至翌日上午六時。

3. "*" 表示超過法規標準值。歷年平均及歷年中數值統計時間自84/1迄今。

4.自89年11月至90年1月因行政院宣布暫停興建核能四廠發電工程，故暫停監測工作。

表3.1-15 核四過港部落施工期間環境監測
歷年噪音監測結果統計表

單位：dB(A)

測站名稱：過港部落（一般地區第二類管制區）								
環境音量標準	註1 $L_{早}$：55		註1 $L_{日}$：60		註1 $L_{晚}$：55		註1 $L_{夜}$：50	
	註2 —		註2 $L_{日}$：60		註2 $L_{晚}$：55		註2 $L_{夜}$：50	
監測時間	非假日	假日	非假日	假日	非假日	假日	非假日	假日
84年08月	65.1 *	57.2 *	65.2 *	56.9	61.5 *	51.9	67.2 *	53.1 *
84年10月	49.6	51.3	50.7	54.5	48.0	59.5 *	52.0 *	53.9 *
84年12月	47.7	51.7	59.7	50.1	46.6	46.5	50.0	50.6 *
85年01月	46.9	50.6	49.2	55.9	47.7	50.1	49.4	49.9
85年04月	54.7	56.3 *	55.6	53.6	53.3	51.7	53.0 *	54.3 *
85年05月	50.7	50.5	49.4	55.0	43.0	41.1	47.1	50.0
85年08月	48.5	52.5	53.9	56.7	48.4	46.9	53.0 *	49.7
85年10月	52.0	56.9 *	57.0	58.1	58.1 *	63.8 *	58.4 *	62.3 *
85年12月	59.4 *	54.1	57.2	62.0 *	54.5	56.7 *	53.2 *	57.3 *
86年02月	53.9	52.6	50.4	54.3	48.7	51.9	51.9 *	54.8 *
86年04月	53.7	57.3 *	59.1	54.4	51.8	43.7	50.1 *	48.2
86年05月	49.3	51.2	55.7	52.9	50.0	50.1	52.0 *	52.6 *
86年08月	41.3	54.3	50.6	62.1 *	52.4	55.6 *	49.5	54.3 *
86年10月	46.6	51.7	54.8	57.1	53.2	54.2	52.0 *	52.2 *
86年11月	54.6	51.4	63.8 *	56.2	57.3 *	57.9 *	53.4 *	54.5 *
87年02月	50.4	51.4	52.1	58.0	52.5	54.5	58.5 *	53.8 *
87年04月	47.9	52.5	54.1	57.7	49.5	53.8	49.2	52.9 *
87年06月	57.4 *	49.2	68.2 *	65.9 *	66.6 *	58.6 *	64.5 *	56.0 *
87年08月	60.7 *	60.5 *	62.7 *	64.2 *	59.0 *	59.7 *	58.7 *	62.3 *
87年09月	62.4 *	65.9 *	64.8 *	69.0 *	60.2 *	60.2 *	59.7 *	66.2 *
87年12月	58.4 *	60.1 *	60.0	62.3 *	57.4 *	60.0 *	57.9 *	60.0 *
88年01月	57.1 *	62.2 *	60.1 *	63.2 *	58.4 *	60.0 *	58.5 *	59.9 *
88年04月	61.2 *	60.4 *	62.9 *	64.5 *	60.5 *	62.2 *	61.5 *	60.6 *
88年05月	58.4 *	55.4 *	60.2 *	59.7	57.2 *	56.8 *	55.3 *	55.0 *
88年06月	56.2 *	56.0 *	58.0	60.8 *	54.6	57.1 *	54.8 *	55.8 *
88年07月	58.4 *	60.1 *	60.6 *	64.2 *	57.0 *	60.7 *	57.7 *	59.7 *
88年08月	48.7	50.4	50.5	57.1	44.7	50.6	48.6	50.3 *
88年09月	58.3 *	59.2 *	60.4 *	61.8 *	57.8 *	58.5 *	56.4 *	56.0 *
88年10月	53.2	56.3 *	57.2	59.7	56.2 *	55.8 *	53.9 *	52.1 *
88年11月	52.0	51.7	57.0	59.4	53.0	53.7	52.7 *	54.9 *
88年12月	56.4 *	55.2 *	57.4	58.4	55.2 *	54.8	54.9 *	56.1 *
89年1月	52.1	52.7	54.1	57.0	50.0	53.5	50.8 *	52.3 *
89年2月	60.4 *	61.2 *	58.9	60.8 *	54.7	56.5 *	57.7 *	58.7 *
89年3月	57.8 *	54.9	57.6	59.7	55.0	56.9 *	55.9 *	57.1 *
89年4月	61.6 *	52.4	67.1 *	55.9	61.3 *	53.8	64.3 *	51.2 *
89年5月	52.1	57.7 *	56.1	57.9	54.3	55.0	53.4 *	54.9 *
89年6月	54.5	52.9	57.1	57.3	54.6	55.6 *	54.9 *	53.6 *
89年7月	50.2	52.6	55.7	52.8	51.9	54.6	50.7 *	50.2 *
89年8月	49.0	51.3	54.2	54.8	47.0	52.5	56.8 *	52.1 *
89年9月	56.8 *	57.5 *	57.2	59.8	57.7 *	56.7 *	54.9 *	55.1 *
89年10月	59.2 *	58.1 *	59.6	59.4	58.7 *	58.2 *	57.8 *	56.6 *
89年11月	-	-	-	-	-	-	-	-
89年12月	-	-	-	-	-	-	-	-
90年1月	-	-	-	-	-	-	-	-
90年2月	54.6	50.3	55.1	55.7	52.5	53.2	51.7 *	53.0 *
90年3月	47.5	43.9	50.8	52.8	51.2	45.0	48.7	43.6
90年4月	52.4	51.9	57.7	58.5	55.5 *	55.3 *	52.8 *	52.6 *
90年5月	50.2	56.9 *	55.9	59.6	53.8	56.3 *	51.2 *	52.7 *
90年6月	50.9	50.6	53.2	55.1	50.9	52.3	49.8	50.6 *
90年7月	50.0	49.8	51.2	54.1	48.7	51.8	48.4	49.7
90年8月	42.2	44.7	44.8	48.3	43.4	48.3	43.5	45.7
90年9月	50.9	51.1	53.1	55.1	50.7	51.9	49.8	50.3 *
90年10月	50.2	50.5	53.0	56.1	48.6	51.5	48.8	50.2 *
90年11月	52.1	52.3	54.8	58.3	52.0	52.2	50.4 *	51.1 *
90年12月	53.7	53.9	55.3	58.7	52.3	54.0	52.8 *	52.8 *
91年1月	51.8	53.7	55.3	58.8	53.8	53.2	51.0 *	52.4 *
91年2月	59.3 *	57.4 *	60.4 *	58.6	60.6 *	57.3 *	59.4 *	59.3 *
91年3月	51.5	51.1	52.8	55.3	51.5	51.3	50.0	49.6

表3.1-15 核四過港部落施工期間環境監測歷年噪音監測結果統計表（續1）

單位：dB(A)

測站名稱：過港部落（一般地區第二類管制區）								
環境音量標準	註1 $L_{早}$：55		註1 $L_{日}$：60		註1 $L_{晚}$：55		註1 $L_{夜}$：50	
	註2 —		註2 $L_{日}$：60		註2 $L_{晚}$：55		註2 $L_{夜}$：50	
監測時間	非假日	假日	非假日	假日	非假日	假日	非假日	假日
91年4月	49.5	50.1	53.3	56.8	51.5	50.9	48.0	49.7
91年5月	52.8	52.5	56.8	57.8	54.2	57.2 *	51.0 *	51.9 *
91年6月	53.9	54.8	56.5	59.6	52.2	56.3 *	51.6 *	53.3 *
91年7月	49.1	50.6	54.1	53.6	49.1	55.0	47.4	51.2 *
91年8月	47.8	51.1	50.4	50.5	47.9	52.6	49.3	49.6
91年9月	53.7	54.1	58.3	60.5 *	53.9	56.2 *	51.4 *	52.6 *
91年10月	47.9	50.2	51.3	55.0	50.4	47.7	46.8	51.6 *
91年11月	50.9	55.0	64.3 *	60.0	54.0	53.9	51.7 *	52.8 *
91年12月	45.9	58.4 *	56.6	62.0 *	48.5	59.9 *	53.9 *	59.5 *
92年1月	50.9	52.5	54.0	56.4	50.7	50.6	49.5	50.8 *
92年2月	54.0	52.6	54.6	56.1	50.4	53.5	50.9 *	50.2 *
92年3月	54.0	52.6	54.6	56.1	50.4	53.5	50.9 *	50.2 *
92年4月	54.8	54.6	58.3	58.9	56.0 *	56.1 *	53.9 *	52.0 *
92年5月	55.1 *	55.5 *	56.4	57.4	53.1	52.5	51.3 *	50.2 *
92年6月	48.9	51.1	55.5	48.8	52.3	47.5	51.0 *	52.9 *
92年7月	53.4	54.7	57.3	58.7	58.0 *	57.0 *	54.1 *	53.5 *
92年8月	54.0	57.4 *	56.9	57.9	55.7 *	55.3 *	52.4 *	52.1 *
92年9月	53.6	52.0	52.5	51.2	50.9	51.2	51.7 *	51.2 *
92年10月	44.3	44.7	62.8 *	50.8	70.0 *	48.4	64.8 *	50.0
92年11月	57.4 *	50.8	55.9	54.3	57.5 *	55.2 *	57.3 *	50.5 *
92年12月	50.1	54.0	53.9	54.0	50.8	51.8	51.2 *	54.2 *
93年1月	49.0	50.1	49.2	52.8	50.9	56.4 *	49.7	50.9 *
93年2月	47.7	52.7	51.2	58.2	51.0	56.7 *	54.1 *	55.0 *
93年3月	49.5	54.1	50.7	57.3	49.8	60.6 *	49.4	58.6 *
93年4月	43.2	51.4	48.6	54.8	48.7	54.7	46.2	50.5 *
93年5月	49.8	54.2	52.5	56.1	53.1	57.8 *	53.0 *	54.5 *
93年6月	48.2	56.5 *	53.8	58.0	53.0	54.0	48.8	55.7 *
93年7月	42.1	53.3	49.1	52.7	48.2	50.3	44.9	51.0 *
93年8月	48.6	51.7	53.8	53.4	50.4	51.9	56.3 *	52.7 *
93年9月	52.2	49.5	53.7	50.3	49.1	49.4	51.1 *	50.0
93年10月	54.3	54.4	56.3	52.6	52.8	52.9	55.2 *	54.0 *
93年11月	54.2	56.7 *	53.6	52.7	51.4	55.5 *	51.1 *	53.0 *
93年12月	54.2	52.8	55.3	55.6	59.6 *	53.2	53.8 *	55.1 *
94年1月	46.6	53.9	47.3	53.7	46.9	54.1	48.6	54.4 *
94年2月	57.2 *	54.4	58.9	56.9	56.7 *	56.0 *	58.3 *	56.4 *
94年3月	51.6	54.0	52.2	53.3	55.4 *	50.2	51.4 *	52.4 *
94年4月	51.8	51.7	53.0	54.9	51.9	49.4	51.1 *	52.4 *
94年5月	53.9	53.3	54.3	53.3	52.9	53.9	55.9 *	52.6 *
94年6月	55.0	55.2 *	53.2	51.5	55.2 *	45.4	51.8 *	51.9 *
94年7月	55.3 *	53.0	52.6	52.8	53.2	51.1	51.7 *	50.9 *
94年8月	43.9	46.1	54.9	49.8	44.5	48.9	45.9	49.0
94年9月	46.2	51.3	47.2	52.9	47.0	51.5	46.6	54.9 *
94年10月	50.6	49.2	50.5	48.1	51.2	47.6	47.8	47.0
94年11月	51.1	49.4	49.7	48.6	49.4	48.4	49.1	49.3
94年12月	49.9	48.4	46.5	47.2	45.9	47.8	48.4	48.2
95年1月	48.8	49.9	49.9	52.5	49.3	48.2	49.5	49.9
95年2月	45.6	46.9	48.3	47.6	47.8	46.6	48.1	48.3
95年3月	49.0	48.2	50.4	50.3	51.2	48.4	49.0	49.6
95年4月	51.0	48.9	50.4	51.1	50.5	50.0	50.4 *	49.3
95年5月	53.1	50.9	60.8 *	50.1	59.0 *	50.3	53.9 *	49.8
95年6月	50.7	50.3	49.8	50.3	48.5	48.6	49.1	49.0
95年7月	54.2	52.5	52.8	53.6	52.8	54.2	53.2 *	52.8 *
95年8月	53.3	52.6	52.8	53.3	51.9	52.1	52.0 *	52.3 *
95年9月	52.5	54.3	51.3	52.7	49.2	49.4	50.3 *	52.0 *

表3.1-15 核四過港部落施工期間環境監測
歷年噪音監測結果統計表（續2）

單位：dB(A)

測站名稱：過港部落（一般地區第二類管制區）								
環境音量標準	註1 $L_{早}$：55		註1 $L_{日}$：60		註1 $L_{晚}$：55		註1 $L_{夜}$：50	
	註2 —		註2 $L_{日}$：60		註2 $L_{晚}$：55		註2 $L_{夜}$：50	
監測時間	非假日	假日	非假日	假日	非假日	假日	非假日	假日
95年10月	53.1	53.0	52.8	52.6	51.2	51.7	51.8 *	52.2 *
95年11月	49.9	49.6	49.4	48.9	49.1	49.4	48.5	48.7
95年12月	52.9	51.7	54.1	51.2	54.7	50.4	52.4 *	51.1 *
96年1月	50.2	50.8	49.4	51.7	47.9	50.2	49.9	50.6 *
96年2月	52.5	51.8	52.4	50.6	50.7	49.4	51.4 *	49.6
96年3月	51.1	49.6	50.9	49.7	48.1	50.0	49.7	53.2 *
96年4月	48.0	49.6	50.1	50.2	48.9	48.3	50.3 *	49.6
96年5月	48.2	54.8	58.1	50.5	45.4	47.8	48.0	47.7
96年6月	49.7	48.8	49.9	49.0	50.0	47.9	47.9	48.7
96年7月	48.3	44.0	48.2	50.4	46.0	44.9	46.5	46.6
96年8月	43.1	48.8	49.6	50.2	44.1	50.2	45.5	53.4 *
96年9月	55.0	45.8	48.5	50.7	47.9	45.5	49.7	46.2
96年10月	48.0	49.6	50.1	50.2	48.9	48.3	50.3 *	49.6
96年11月	52.9	44.9	51.9	54.5	54.5	54.5	52.9 *	48.9
96年12月	49.2	56.2 *	51.5	50.3	47.7	49.8	48.2	46.8
97年1月	48.0	49.6	50.1	50.2	48.9	48.3	50.3 *	49.6
97年2月	52.9	44.9	51.9	54.5	54.5	54.5	52.9 *	48.9
97年3月	48.9	50.9	48.8	50.4	43.1	42.5	40.5	45.3
97年4月	52.0	52.1	48.7	52.5	43.2	42.9	42.5	44.1
97年5月	52.6	53.7	49.2	51.5	47.1	47.8	47.8	50.4 *
97年6月	50.6	52.0	48.2	51.5	46.5	43.6	49.4	47.9
97年7月	50.1	51.6	48.7	52.7	47.4	55.8 *	48.5	50.2 *
97年8月	49.6	49.8	50.3	50.1	47.2	48.6	43.1	45.0
97年9月	53.2	52.4	52.3	52.4	52.6	52.1	42.6	46.1
97年10月	47.9	49.4	51.4	50.5	53.1	48.7	53.9 *	55.9 *
97年11月	43.1	44.9	47.9	49.4	44.2	46.2	42.4	43.1
97年12月	47.3	45.7	51.5	50.7	52.4	50.0	46.3	46.1
98年1月	51.3	46.1	51.5	54.2	45.3	51.0	47.8	47.0
98年2月	45.0	43.0	46.9	54.7	44.7	45.3	40.7	40.6
98年3月	49.9	47.4	57.7	50.0	45.5	40.6	49.5	37.4
98年4月	49.2	49.3	50.1	61.1 *	53.3	55.2 *	40.3	41.9
98年5月	52.5	50.9	49.2	49.8	49.6	42.2	51.0 *	47.0
98年6月	50.5	52.4	49.5	50.8	43.6	42.7	45.0	43.6
98年7月	48.4	49.0	55.3	49.0	52.0	51.6	49.2	55.6 *
98年8月	45.1	44.4	49.5	50.3	45.7	55.2 *	41.1	44.9
98年9月	49.6	50.3	48.8	52.0	47.3	47.2	45.2	49.6
98年10月	47.5	46.0	51.9	53.5	47.9	46.7	47.3	46.1
98年11月	53.8	50.9	55.8	53.4	53.6	52.0	53.4 *	46.9
98年12月	46.9	42.4	48.0	48.8	47.7	47.6	48.5	44.1
99年1月	—	—	50.5	49.5	46.0	48.6	45.5	47.4
99年2月	—	—	47.7	56.0	44.6	57.3 *	40.3	43.6
99年3月	—	—	47.7	47.9	43.2	49.3	43.9	44.9
99年4月	—	—	51.7	49.6	51.8	48.9	48.6	46.5
99年5月	—	—	51.7	49.2	56.3 *	40.6	49.0	46.1
99年6月	—	—	61.9 *	51.0	43.7	39.2	43.3	43.9
99年7月	—	—	51.7	54.8	47.8	49.2	45.1	48.9
99年8月	—	—	50.8	49.6	49.4	47.3	42.5	43.7
99年9月	—	—	48.8	49.2	45.1	42.5	44.6	46.5
99年10月	—	—	63.3 *	51.3	53.2	50.3	51.6 *	48.6
99年11月	—	—	49.8	48.2	49.9	41.9	46.6	48.8
99年12月	—	—	61.9 *	48.0	46.5	49.0	44.4	49.5
歷年min	41.3	42.4	44.8	47.2	43.0	39.2	40.3	37.4
歷年max	65.1 *	65.9 *	68.2 *	69.0 *	70.0 *	63.8 *	67.2 *	66.2 *
歷年平均	53.9	54.1	56.8	57.0	54.9	54.2	54.7 *	53.7 *
歷年中數值	51.1	51.9	44.8	53.9	51.1	51.8	50.8 *	50.9 *

註：1.行政院環保署，民國85年1月31日(85)環署空字第01467號令發布。
$L_{早}$：5:00 - 7:00、$L_{日}$：7:00 - 20:00、$L_{晚}$：20:00 -22:00、$L_{夜}$：82年12月以前22:00 - 5:00；83年1月以後0:00 - 05:00及22:00 - 24:00。

2.一般地區環境音量標準，係依據98年9月4日行政院環境保護署環署空字第0980078181號令發布之『噪音管制區劃定作業準則』。
日間：第一、二類管制區指上午六時至晚上八時；晚間：第一、二類管制區指晚上八時至晚上十時；
夜間：第一、二類管制區指晚上十時至翌日上午六時。

3. "*" 表示超過法規標準值。歷年平均及歷年中數值統計時間自84/1迄今。

4.自89年11月至90年1月因行政院宣布暫停興建核能四廠發電工程，故暫停監測工作。

表3.1-16 核四施工環境監測歷年振動$L_{v10(24小時)}$監測結果統計表

單位：dB

測站名稱	台2省道與102甲縣道交叉口		鹽寮海濱公園		福隆街上		102縣道之新社橋		過港部落	
監測時間	非假日	假日	非假日	假日	非假日	假日	非假日	假日	非假日	假日
82年10月	30.0	30.0	52.8	48.7	-	-	-	-	-	-
82年12月	30.0	30.0	53.9	50.5	-	-	-	-	-	-
83年02月	30.0	30.0	53.7	54.1	-	-	-	-	-	-
83年04月	30.5	30.1	52.6	48.4	-	-	-	-	-	-
83年06月	30.2	30.0	51.7	47.3	-	-	-	-	-	-
83年09月	30.1	30.0	52.3	48.1	-	-	-	-	-	-
83年10月	33.2	33.9	51.8	48.3	-	-	-	-	-	-
83年12月	31.2	30.1	50.1	50.2	-	-	-	-	-	-
84年01月	32.8	31.8	48.1	46.2	-	-	-	-	-	-
84年03月	39.9	38.5	48.8	47.4	-	-	-	-	-	-
84年05月	30.2	30.0	48.2	43.0	-	-	-	-	-	-
84年08月	31.2	30.0	49.2	36.7	45.8	51.1	30.0	30.4	36.0	33.2
84年10月	30.3	30.0	45.2	42.2	53.0	48.8	30.0	30.3	30.0	30.9
84年12月	31.0	30.8	46.6	43.5	45.6	44.7	30.0	31.8	30.0	30.0
85年01月	37.1	37.2	50.2	44.4	52.6	50.4	30.0	30.0	30.0	30.0
85年04月	33.3	30.4	47.9	46.1	52.4	41.3	60.7	37.9	30.0	30.0
85年05月	32.6	31.8	47.8	45.6	52.0	49.7	30.0	31.2	30.0	31.6
85年08月	36.0	36.7	47.4	45.3	52.3	50.1	31.5	32.3	30.3	31.5
85年10月	31.6	30.2	42.5	44.3	51.3	48.9	30.6	30.8	30.0	30.0
85年12月	31.7	30.7	42.7	41.2	52.2	50.0	30.3	32.1	30.0	30.0
86年02月	38.1	35.9	48.0	45.5	52.2	50.8	30.0	31.0	30.0	30.0
86年04月	37.2	33.2	41.0	41.8	51.6	46.6	30.1	31.3	30.0	30.0
86年05月	39.7	37.8	39.4	36.2	52.1	49.9	31.2	32.0	30.5	30.6
86年08月	44.5	42.1	30.3	30.0	47.4	44.7	30.0	30.0	30.3	30.0
86年10月	43.7	41.5	30.8	30.0	47.7	45.6	32.2	32.7	31.2	30.1
86年11月	39.5	37.3	38.4	37.0	44.7	43.1	30.5	30.3	30.1	30.1
87年02月	41.1	36.3	32.6	31.8	48.1	34.9	32.5	36.3	30.0	30.0
87年04月	36.4	36.3	30.0	34.2	49.2	40.5	30.4	30.1	30.1	30.4
87年06月	39.3	37.5	30.0	30.0	30.8	30.7	30.6	30.8	30.3	31.2
87年08月	39.0	41.0	35.3	35.2	46.8	46.5	30.2	30.2	30.2	30.7
87年09月	38.3	40.8	38.0	37.6	38.0	40.3	31.0	31.4	30.2	31.1
87年12月	40.3	41.4	36.5	36.3	41.7	41.7	31.5	30.4	30.0	30.0
88年01月	37.4	37.0	32.7	30.1	36.2	38.0	30.0	30.0	30.0	30.6
88年04月	42.4	40.9	32.3	30.3	42.9	45.2	30.0	30.2	30.0	30.1
88年05月	35.8	39.2	36.7	37.3	43.7	40.1	37.3	37.4	30.6	31.5
88年06月	36.4	37.1	34.0	33.4	41.3	40.0	32.9	32.9	31.1	31.0
88年07月	38.5	38.3	33.2	31.8	40.8	38.9	32.3	32.3	30.5	31.3
88年08月	34.8	36.2	32.7	32.9	42.0	42.2	32.4	31.0	36.0	30.4
88年09月	36.5	35.4	33.3	33.2	43.5	41.9	33.7	33.8	30.3	30.9
88年10月	36.6	37.8	32.8	33.1	39.3	38.1	31.4	32.0	30.4	30.6
88年11月	35.6	34.1	33.0	32.7	37.9	36.7	32.7	32.2	30.2	30.4
88年12月	34.1	34.4	36.5	35.5	41.6	41.5	30.0	31.2	30.0	30.1
89年1月	37.2	35.4	35.3	35.4	44.3	44.1	32.1	32.6	30.0	30.2
89年2月	39.7	37.9	36.6	35.9	40.2	41.7	32.6	32.1	30.0	30.0
89年3月	43.0	39.5	31.0	31.4	39.8	41.1	31.2	32.4	30.0	30.3
89年4月	44.6	43.2	33.3	32.2	41.4	40.7	33.6	34.6	33.6	30.0
89年5月	43.6	42.0	32.9	32.7	42.7	42.7	32.8	34.8	30.0	30.0
89年6月	46.1	41.3	35.2	34.2	41.7	40.8	30.6	33.1	30.0	30.0

表3.1-16 核四施工環境監測歷年振動$L_{v10(24小時)}$
監測結果統計表（續1）

單位：dB

測站名稱	台2省道與102甲縣道交叉口		鹽寮海濱公園		福隆街上		102縣道之新社橋		過港部落	
監測時間	非假日	假日	非假日	假日	非假日	假日	非假日	假日	非假日	假日
89年7月	40.7	37.5	35.6	34.4	40.7	41.8	31.2	32.6	30.0	30.0
89年8月	38.4	38.9	31.2	30.5	44.7	44.8	30.0	30.9	33.8	30.0
89年9月	41.8	41.8	30.5	31.8	46.7	39.8	30.8	36.9	31.2	38.7
89年10月	40.1	36.2	30.8	30.4	48.3	46.3	36.9	30.9	31.2	30.0
89年11月	-	-	-	-	-	-	-	-	-	-
89年12月	-	-	-	-	-	-	-	-	-	-
90年1月	-	-	-	-	-	-	-	-	-	-
90年2月	44.9	43.3	31.8	31.6	45.9	45.7	31.1	33.2	30.0	30.0
90年3月	45.2	43.2	33.7	30.3	48.4	45.1	41.3	35.6	51.2	30.5
90年4月	41.0	39.0	31.5	30.2	49.9	44.0	33.9	37.5	30.2	30.2
90年5月	44.6	41.3	30.5	30.3	45.8	46.8	40.7	33.8	30.0	30.4
90年6月	41.5	39.7	31.5	30.6	44.3	38.5	30.4	31.3	30.1	30.3
90年7月	38.9	36.4	33.7	34.0	44.0	43.3	31.4	32.6	30.0	30.2
90年8月	44.1	38.8	35.5	32.1	41.4	38.8	33.8	32.5	30.0	30.2
90年9月	45.3	41.4	32.4	31.5	41.9	41.3	30.5	31.5	30.2	30.6
90年10月	43.6	40.9	33.1	33.0	42.0	39.8	31.5	33.8	30.0	30.5
90年11月	42.7	40.4	31.4	31.1	40.8	40.2	30.1	30.0	30.0	30.2
90年12月	43.7	42.3	33.7	34.8	38.0	42.3	30.6	32.9	30.0	30.4
91年1月	40.1	38.4	31.8	31.9	39.3	39.0	31.8	32.4	30.0	30.8
91年2月	42.1	39.8	32.7	33.3	38.9	36.1	33.4	33.2	30.0	30.0
91年3月	41.4	38.8	32.5	32.2	41.5	41.1	32.4	33.0	30.0	30.5
91年4月	40.6	38.6	32.7	31.8	35.7	36.8	30.7	30.4	30.0	30.2
91年5月	42.4	42.0	31.8	32.0	38.5	39.9	30.7	30.4	30.0	30.1
91年6月	44.8	41.4	31.5	31.4	36.7	38.3	30.4	30.9	30.0	30.4
91年7月	46.9	44.0	31.5	32.5	47.9	46.3	35.4	37.6	30.0	30.0
91年8月	44.1	41.4	31.2	32.0	47.2	44.1	32.7	34.3	31.3	31.3
91年9月	39.4	39.0	32.0	32.8	47.2	45.8	40.3	30.7	31.1	33.1
91年10月	39.6	38.7	31.6	31.8	46.9	44.0	33.6	36.1	34.2	30.0
91年11月	39.1	39.0	31.8	31.2	45.4	43.5	35.3	32.5	30.2	31.7
91年12月	38.9	38.8	32.4	32.1	44.5	43.5	33.7	34.2	30.5	30.0
92年1月	40.8	38.2	31.4	32.1	42.8	43.5	36.8	38.4	30.2	30.4
92年2月	39.7	39.3	32.6	31.5	44.8	45.3	30.8	31.7	30.1	30.6
92年3月	39.9	37.8	32.1	34.2	44.1	43.7	31.9	33.7	30.0	30.0
92年4月	41.4	38.4	32.0	32.7	44.6	45.5	32.8	33.5	30.0	30.3
92年5月	39.4	37.2	32.9	32.3	45.2	46.3	31.7	30.0	30.2	30.5
92年6月	46.0	37.9	32.5	31.6	45.4	45.3	34.8	33.5	35.3	30.4
92年7月	41.3	37.6	33.1	32.1	44.9	45.9	35.7	37.3	30.2	30.2
92年8月	40.3	38.8	33.2	32.3	43.8	44.2	30.5	32.1	30.3	30.8
92年9月	35.1	34.9	32.1	31.9	43.2	43.5	31.9	32.9	33.9	30.0
92年10月	40.2	39.5	32.2	32.8	44.5	45.1	33.0	32.0	32.3	32.8
92年11月	39.8	37.3	34.2	32.5	44.6	45.0	30.2	30.9	30.0	30.0
92年12月	40.2	40.4	31.9	32.6	44.9	44.4	31.2	33.5	37.4	30.0
93年1月	43.8	43.7	34.1	32.1	42.6	44.3	33.5	34.6	30.2	30.0
93年2月	47.8	48.6	33.5	32.2	47.2	43.2	33.8	35.0	30.8	30.0
93年3月	41.9	39.7	33.7	31.9	48.4	44.5	32.0	32.1	30.3	30.0
93年4月	41.1	41.6	33.6	33.3	45.6	42.0	30.2	34.3	30.0	30.0
93年5月	36.7	36.5	34.4	31.5	43.3	44.5	30.5	34.0	30.0	30.0
93年6月	40.5	39.1	37.1	32.0	46.0	43.5	31.4	33.9	30.0	30.0

表3.1-16 核四施工環境監測歷年振動$L_{v10(24小時)}$
監測結果統計表（續2）

單位：dB

測站名稱	台2省道與102甲縣道交叉口		鹽寮海濱公園		福隆街上		102縣道之新社橋		過港部落	
監測時間	非假日	假日	非假日	假日	非假日	假日	非假日	假日	非假日	假日
93年7月	36.9	36.7	32.7	32.5	44.1	45.0	32.0	33.9	32.9	30.0
93年8月	37.6	37.4	33.0	32.2	46.1	46.3	33.5	35.6	30.0	30.0
93年9月	37.1	37.8	33.7	33.0	46.1	48.6	30.8	32.9	30.0	30.0
93年10月	37.9	36.9	32.5	33.0	44.7	43.4	32.9	33.0	30.0	30.0
93年11月	34.1	34.3	32.6	31.8	45.1	45.3	33.8	33.7	30.0	30.0
93年12月	38.7	39.7	33.5	32.7	43.0	43.2	32.0	33.6	31.4	30.7
94年1月	36.5	38.0	33.4	33.0	49.1	43.4	31.0	34.6	31.9	30.0
94年2月	42.3	42.9	35.3	34.8	42.9	43.9	32.7	32.6	30.0	30.4
94年3月	36.7	37.5	34.2	34.1	43.5	44.7	32.5	32.7	30.0	30.2
94年4月	41.5	41.1	34.8	33.8	43.4	42.3	32.8	33.7	30.0	30.0
94年5月	37.1	37.4	34.0	33.6	53.5	49.5	33.7	32.4	30.0	30.1
94年6月	41.5	43.4	36.5	34.0	51.8	47.4	30.2	32.7	30.0	30.0
94年7月	37.5	36.2	34.7	34.8	52.8	47.5	30.6	34.5	30.0	30.0
94年8月	44.7	45.4	35.5	36.0	60.3	49.9	31.7	37.6	31.7	31.9
94年9月	46.1	44.8	35.0	35.0	45.8	50.0	33.9	34.7	30.2	30.2
94年10月	42.3	42.2	34.4	34.7	46.0	45.8	31.8	33.5	30.2	30.2
94年11月	38.0	38.0	34.5	34.6	43.0	45.1	31.3	33.5	36.4	30.0
94年12月	42.5	40.6	34.8	35.4	44.9	44.3	35.0	34.9	30.0	30.2
95年1月	39.5	39.6	35.2	34.6	43.5	44.4	31.5	34.2	30.3	30.2
95年2月	41.5	40.6	35.8	35.4	41.6	42.8	33.9	33.9	30.0	30.1
95年3月	36.1	37.3	34.9	36.0	47.6	44.8	32.6	33.2	30.0	30.0
95年4月	40.8	43.4	34.8	35.8	46.5	47.1	33.6	35.2	30.4	33.4
95年5月	37.2	35.7	35.2	35.1	47.8	46.3	31.0	32.5	30.2	30.0
95年6月	36.3	37.6	35.2	35.2	46.5	43.3	33.6	33.8	30.0	30.0
95年7月	42.7	43.2	34.8	35.0	44.9	45.2	35.0	35.5	30.3	30.3
95年8月	44.1	42.6	34.1	34.0	46.7	45.2	33.0	33.6	30.0	30.1
95年9月	42.4	40.9	34.9	34.6	46.5	45.5	33.0	34.1	30.1	30.2
95年10月	44.8	48.9	35.0	34.4	45.3	44.5	32.7	34.2	30.2	30.2
95年11月	43.4	43.5	34.6	34.7	46.1	45.5	32.2	33.2	30.0	30.0
95年12月	42.3	41.2	35.4	34.9	45.9	45.4	32.8	33.4	30.1	30.0
96年1月	42.0	39.5	34.7	34.0	49.4	50.1	32.9	34.1	30.2	30.2
96年2月	39.6	40.6	33.8	34.7	45.0	45.9	33.4	34.9	30.0	30.0
96年3月	40.3	39.1	34.0	34.9	42.6	43.3	35.6	34.8	30.0	30.0
96年4月	42.2	42.0	35.2	34.6	43.8	44.6	34.7	35.5	30.0	30.4
96年5月	40.8	38.1	35.2	33.9	48.4	48.0	35.2	34.8	30.4	32.0
96年6月	42.6	36.5	33.7	33.0	49.1	45.9	33.1	33.8	30.0	30.0
96年7月	42.2	41.2	34.6	35.2	43.4	44.9	32.8	33.5	30.0	30.0
96年8月	37.0	37.3	34.0	33.7	45.3	44.2	33.1	32.4	30.1	30.0
96年9月	37.9	38.1	35.3	34.0	44.6	42.0	35.1	35.9	30.5	34.1
96年10月	35.9	38.1	35.0	34.8	57.0	48.9	33.1	31.0	30.1	30.0
96年11月	44.5	39.0	32.1	32.4	55.4	47.6	32.8	32.8	30.5	30.9
96年12月	43.9	38.1	35.0	34.1	55.7	54.4	30.2	31.0	37.7	30.0

表3.1-16 核四施工環境監測歷年振動$L_{v10(24小時)}$
監測結果統計表（續3）

單位：dB

測站名稱	台2省道與102甲縣道交叉口		鹽寮海濱公園		福隆街上		102縣道之新社橋		過港部落	
監測時間	非假日	假日	非假日	假日	非假日	假日	非假日	假日	非假日	假日
97年1月	40.3	38.7	32.9	32.9	53.4	46.6	32.1	32.1	30.0	30.0
97年2月	36.9	38.0	30.0	32.0	55.8	52.4	33.9	32.8	30.5	30.6
97年3月	37.3	37.5	30.4	30.2	55.8	55.1	31.6	32.2	30.0	30.1
97年4月	36.2	32.2	30.3	30.3	55.0	51.0	30.0	30.0	30.0	30.0
97年5月	36.4	35.5	31.2	30.7	48.2	47.1	30.0	30.0	30.0	30.0
97年6月	35.2	34.4	30.5	30.3	46.9	42.7	30.0	30.0	30.0	30.0
97年7月	36.3	34.2	30.3	30.1	47.4	46.4	30.0	30.0	30.0	30.7
97年8月	34.5	31.2	30.2	30.0	46.6	42.2	30.0	30.0	30.0	30.0
97年9月	34.8	33.9	31.5	33.8	47.3	42.3	30.0	30.0	30.0	30.0
97年10月	35.1	32.1	33.6	33.4	47.6	43.2	30.0	30.3	30.0	30.0
97年11月	36.0	33.8	30.7	30.2	47.4	46.4	30.0	31.2	30.0	30.0
97年12月	35.0	34.3	30.4	30.1	48.7	47.2	30.0	30.0	30.0	30.0
98年1月	34.9	32.3	30.7	30.1	48.1	44.6	30.0	30.0	30.0	30.0
98年2月	36.6	35.5	30.6	30.1	48.1	43.8	30.0	30.6	30.2	30.0
98年3月	37.0	33.6	30.3	30.0	49.5	47.0	30.0	30.0	30.0	30.0
98年4月	36.9	32.7	30.5	30.0	48.5	44.2	30.0	30.1	30.0	30.0
98年5月	36.4	31.9	30.3	30.0	48.2	42.9	30.0	30.0	30.0	30.0
98年6月	39.8	36.7	30.7	30.0	48.3	46.6	30.0	30.0	30.0	30.0
98年7月	36.3	32.7	30.4	30.0	47.6	43.5	30.0	30.0	30.0	30.0
98年8月	36.0	31.6	30.1	30.0	47.8	47.0	30.0	30.0	30.0	30.0
98年9月	35.4	34.9	30.6	30.2	47.9	46.5	30.0	30.0	30.0	30.0
98年10月	36.7	32.7	30.6	30.0	48.8	43.8	30.0	30.4	30.0	30.0
98年11月	36.6	36.7	30.6	30.3	49.2	47.2	30.0	30.0	30.0	30.1
98年12月	37.3	36.3	31.0	30.3	49.1	47.7	30.0	30.0	30.0	30.0
99年1月	37.4	37.0	30.9	30.4	49.0	48.0	30.0	30.0	30.0	30.0
99年2月	37.5	35.2	30.5	30.0	48.5	46.4	30.0	30.0	30.0	30.0
99年3月	37.7	37.0	30.9	30.3	49.2	47.5	30.0	30.0	30.0	30.0
99年4月	37.1	31.1	30.8	30.0	48.2	40.8	30.0	30.0	30.0	30.0
99年5月	40.9	36.3	30.6	30.0	48.8	44.5	30.0	30.0	30.0	30.0
99年6月	39.7	36.6	31.3	30.2	48.7	44.9	30.0	30.7	30.0	30.0
99年7月	36.4	35.9	35.6	36.1	49.2	48.1	30.0	30.3	30.0	30.0
99年8月	37.0	36.1	30.3	30.2	49.2	47.8	30.0	30.9	30.0	30.0
99年9月	36.9	36.3	31.4	30.9	48.6	46.9	30.0	30.1	30.0	30.0
99年10月	35.9	35.6	30.6	30.4	48.1	46.9	30.0	30.0	32.2	30.0
99年11月	36.5	34.1	31.0	30.0	48.4	44.5	30.0	30.5	30.0	30.0
99年12月	36.3	34.4	31.2	34.9	47.3	43.9	30.1	30.0	30.2	30.8
歷年min	30.0	30.0	30.0	30.0	30.8	30.7	30.0	30.0	30.0	30.0
歷年max	47.8	48.9	53.9	54.1	60.3	55.1	60.7	38.4	51.2	38.7
歷年平均	40.4	39.2	41.7	39.4	48.5	46.0	39.6	33.0	33.1	30.6
歷年中數值	38.9	37.6	33.3	32.9	46.1	44.6	31.4	32.4	30.0	30.0

註：自89年11月至90年1月因行政院宣布暫停興建核能四廠發電工程，故暫停監測工作。

表3.1-17 核四施工環境監測歷年交通流量監測結果比較表

單位：P.C.U./日

測站名稱	台2省道與102甲縣道交叉口		鹽寮海濱公園		福隆街上		102縣道之新社橋		過港部落	
監測時間	非假日	假日	非假日	假日	非假日	假日	非假日	假日	非假日	假日
84年01月	23140.0	21807.0	22308.0	21548.0	-	-	-	-	-	-
84年03月	21881.0	26458.0	20095.0	24177.0	-	-	-	-	-	-
84年05月	27787.0	26338.0	24702.0	27226.0	-	-	-	-	-	-
84年08月	22967.0	30800.0	19919.0	25405.0	21988.0	26005.0	1089.0	1537.0	32.0	306.0
84年10月	22790.0	28296.0	21115.0	19973.0	23148.0	24196.0	585.0	1029.0	21.0	144.0
84年12月	24478.0	23619.0	21478.0	22963.0	22841.0	23466.0	142.0	1087.0	17.0	49.0
85年01月	22997.0	21905.0	17521.0	18485.0	19793.0	18796.0	796.0	1020.0	39.0	47.0
85年04月	29555.0	31884.0	17847.0	27906.0	21382.0	18940.0	2065.0	2027.0	24.0	34.0
85年05月	21957.0	26183.0	23522.0	24132.0	17988.0	18589.0	831.0	2239.0	38.0	162.0
85年08月	24392.0	35695.0	22054.0	32047.0	19242.0	29072.0	1478.0	2329.0	89.0	130.0
85年10月	20140.0	25143.0	19753.0	23465.0	20044.0	23919.0	2232.0	3098.0	88.0	103.0
85年12月	16371.0	24021.0	15376.0	20560.0	14112.0	20970.0	699.0	944.0	55.0	62.0
86年02月	20441.0	20739.0	14191.0	15557.0	13805.0	15924.0	1003.0	1026.0	20.0	88.0
86年04月	14131.0	22519.0	13015.0	19753.0	13939.0	23491.0	1240.0	4394.0	58.0	80.0
86年05月	23501.0	29028.0	25199.0	26055.0	23546.0	25910.0	3508.0	3896.0	70.0	121.0
86年08月	23534.5	23553.0	21277.0	21884.0	22312.0	22673.5	1473.0	1795.0	18.0	26.0
86年10月	18534.5	18703.0	17269.5	16959.0	17542.0	17666.0	1238.5	1486.0	131.0	119.0
86年11月	12464.5	16494.0	12124.0	16040.0	12435.0	16237.0	-	-	-	-
86年12月	-	-	-	-	-	-	504.0	679.5	27.5	30.0
87年02月	20643.5	22205.0	19462.5	21793.5	17050.0	17783.0	804.0	1524.0	23.5	35.5
87年04月	17167.0	19642.0	15758.5	18337.0	16708.5	20117.0	4313.0	3127.5	69.0	117.0
87年06月	15838.0	22048.0	14757.5	19830.5	15437.5	21109.0	1053.5	1279.0	110.5	304.0
87年08月	13088.0	19398.0	10839.0	16660.0	12033.0	18221.0	1094.0	1933.0	69.0	241.0
87年09月	16307.5	23639.0	14645.5	20825.0	15435.0	22055.0	1037.0	1853.0	114.5	306.5
87年12月	18233.5	23876.0	17449.0	22928.5	18088.5	23534.0	1821.0	1993.0	68.5	94.0
88年01月	20519.0	25393.0	19832.0	23382.0	19193.0	22773.5	1656.0	2424.5	75.0	175.5
88年04月	22157.5	24768.5	18408.5	18542.5	22135.5	24081.0	1281.0	2422.5	111.5	152.5
88年05月	18704.5	23918.0	16821.0	23466.5	17331.0	23557.5	944.0	970.5	145.5	253.0
88年06月	19888.5	22546.6	18688.6	21003.9	18487.0	21846.3	1104.8	1484.7	153.7	243.2
88年07月	20517.5	23191.5	19431.5	20438.0	17319.5	21335.0	1015.5	2080.0	230.0	225.0
88年08月	19851.5	21216.0	18879.5	20338.5	20232.5	21502.0	1274.5	1146.5	81.5	256.5
88年09月	18599.0	24752.0	18216.5	23538.5	17827.0	24323.5	1412.5	1682.5	121.0	203.0
88年10月	14831.0	18516.0	12545.5	16373.0	13416.0	17909.0	1021.0	1049.0	103.0	238.0
88年11月	18963.5	24832.0	18281.5	22502.0	19213.0	23467.5	870.0	1331.0	72.0	165.0
88年12月	18251.0	22703.0	15412.0	19711.0	17529.5	22207.5	788.5	1278.0	61.0	87.0
89年1月	18847.0	23097.0	17351.5	21820.0	19805.0	24625.0	1711.0	2753.5	38.5	95.5
89年2月	17117.0	23506.0	15088.0	21944.5	16602.5	23559.0	1357.5	2151.5	63.0	108.0
89年3月	18934.0	23991.5	16439.0	21890.0	17901.0	23328.5	1142.5	2769.0	45.0	156.0
89年4月	17079.0	22674.0	14520.5	20294.0	16213.5	21678.0	1191.0	1994.5	62.0	75.0
89年5月	17149.0	24123.5	14718.0	20314.0	16209.0	21944.5	1498.0	3053.0	73.5	84.5
89年6月	16226.5	25906.0	15115.5	26392.0	16281.5	28571.0	562.0	1630.0	22.0	51.0
89年7月	19800.0	23022.0	17860.0	21463.0	18967.5	22551.5	1682.5	1756.5	44.5	87.5
89年8月	20707.5	25980.0	20607.0	26580.5	19432.5	27598.5	1150.5	3163.0	73.5	125.5
89年9月	18850.5	23730.5	17872.0	23149.5	17160.5	18979.5	1295.5	972.5	67.0	26.0
89年10月	21615.5	27491.5	20605.0	25152.5	19095.5	23488.0	1177.0	1485.0	69.0	114.5
89年11月	-	-	-	-	-	-	-	-	-	-
89年12月	-	-	-	-	-	-	-	-	-	-

表3.1-17 核四施工環境監測歷次交通流量監測結果比較表（續1）

單位：P.C.U./日

測站名稱	台2省道與102甲縣道交叉口		鹽寮海濱公園		福隆街上		102縣道之新社橋		過港部落	
監測時間	非假日	假日	非假日	假日	非假日	假日	非假日	假日	非假日	假日
90年1月	-	-	-	-	-	-	-	-	-	-
90年2月	19479.0	21833.0	15937.0	19729.0	17124.5	20856.0	1901.5	1891.0	117.0	186.5
90年3月	16984.0	25570.0	14615.5	22597.0	18936.5	25974.0	1638.0	1883.0	71.0	48.5
90年4月	18062.5	24263.5	16642.5	22045.5	18213.0	23092.0	1170.0	2254.0	50.5	112.0
90年5月	20494.0	26046.5	17227.5	23544.0	18649.5	25564.5	1412.5	1646.0	67.0	206.5
90年6月	19974.5	23290.5	16946.0	19430.5	17778.0	20800.5	1539.5	1602.0	99.0	229.0
90年7月	19132.0	25031.0	16388.0	22357.5	17743.5	23438.5	1510.5	3321.0	42.5	96.0
90年8月	14468.5	24282.0	16852.5	21941.0	17749.5	23064.0	1349.5	2584.0	103.0	49.0
90年9月	19998.0	22427.5	16319.0	18564.5	17430.0	19511.0	1546.0	1592.5	92.0	229.0
90年10月	17913.5	21353.5	16720.0	19999.0	17986.5	21356.5	1634.5	2954.5	46.5	97.5
90年11月	13468.0	24287.5	13633.0	20538.5	15111.5	21705.5	1141.5	1242.0	68.5	194.0
90年12月	21577.0	24870.0	19157.5	21566.0	20797.5	23275.0	868.5	1311.5	25.5	76.5
91年1月	22013.5	23737.0	20663.0	24340.5	21363.0	24008.0	1253.5	2811.5	158.5	54.0
91年2月	14541.5	22728.5	18324.5	22136.5	17536.0	20985.5	1320.5	2306.0	130.0	139.5
91年3月	17624.0	23798.0	15974.5	21598.5	17150.5	22618.5	984.5	2765.0	62.0	81.0
91年4月	22013.5	23737.0	20663.0	24340.5	21363.0	24008.0	1253.5	2811.5	158.5	54.0
91年5月	14541.5	22728.5	18324.5	22136.5	17536.0	20985.5	1320.5	2306.0	130.0	139.5
91年6月	17624.0	23798.0	15974.5	21598.5	17150.5	22618.5	984.5	2765.0	62.0	81.0
91年7月	17578.5	28889.5	16303.0	28972.0	16960.5	28560.0	1634.5	9396.0	20.5	50.5
91年8月	14438.5	24590.5	18109.0	22045.5	18716.5	22896.0	1121.5	2759.0	80.0	52.5
91年9月	19198.0	26672.5	17806.0	25650.5	18577.0	27336.0	1630.0	1342.5	84.0	205.0
91年10月	16184.0	19491.5	14137.5	16313.5	14788.0	17363.0	1342.5	2288.5	86.0	130.0
91年11月	13892.5	23100.5	15266.0	21764.0	16140.5	22744.5	1796.5	2564.0	56.0	144.0
91年12月	17244.5	21670.0	16518.0	20197.5	16862.5	22026.0	1453.0	2581.5	106.5	193.0
92年1月	18838.5	24129.5	16921.0	21579.5	17931.5	23178.0	1365.0	2367.5	42.5	108.0
92年2月	13923.0	23922.5	17382.5	22092.5	18313.0	23231.5	1133.0	1520.0	43.0	109.0
92年3月	17251.5	21902.0	16308.5	19712.0	17234.5	20760.0	1425.0	2137.0	61.0	50.0
92年4月	16414.5	24344.0	14092.0	21576.5	14870.0	22836.0	1015.5	2204.0	59.5	106.5
92年5月	13410.5	20486.5	16616.0	18702.0	17118.5	20152.0	1206.5	1186.5	53.0	124.5
92年6月	16632.0	22639.5	14835.5	19746.5	15408.5	21086.0	1195.0	1922.0	49.5	45.0
92年7月	18617.5	33366.5	16809.5	31300.5	17867.5	35536.5	2228.0	6008.0	78.0	228.0
92年8月	16455.5	26166.0	18748.5	23154.0	19444.5	24402.0	1069.5	1725.0	50.5	188.5
92年9月	16408.0	22118.0	16840.0	21799.5	17152.5	22690.5	1219.0	2031.5	81.0	55.5
92年10月	14993.0	27901.5	14229.5	29804.5	14876.0	28184.0	1676.0	3651.5	64.5	82.0
92年11月	13419.5	21746.0	16438.5	20632.0	17077.0	21789.5	787.0	1416.0	67.0	43.0
92年12月	11014.0	15096.5	10483.0	14414.5	10799.5	15062.0	889.5	1386.5	34.0	39.0
93年1月	18124.0	20919.0	17358.5	19939.5	18035.5	20963.5	1146.0	2474.5	66.5	62.0
93年2月	11214.0	22599.5	14441.0	21673.0	15058.0	22952.5	1464.5	2534.5	70.5	79.5
93年3月	19084.5	22778.5	17644.0	21367.0	18622.0	22489.0	1011.0	2370.5	83.0	64.0
93年4月	17655.0	22411.0	16576.0	20823.5	17299.5	21950.0	1379.5	2784.5	76.5	107.5
93年5月	15165.5	23852.5	14538.5	21522.5	15409.5	23139.5	1156.0	2486.5	90.0	57.0
93年6月	17980.0	23683.0	17348.0	22398.0	18385.0	23889.5	1352.0	3254.5	159.5	43.5
93年7月	17857.0	25796.0	17094.0	24765.0	18093.5	25900.5	1183.0	4021.5	148.5	48.5
93年8月	17557.5	24922.5	17557.5	24922.5	18229.5	26513.5	1512.0	3589.5	90.0	61.0
93年9月	18887.0	23940.0	17615.5	22872.0	18662.0	23916.5	1216.5	2491.5	94.0	64.5
93年10月	13977.5	25645.0	13471.0	24361.0	14168.0	25794.5	1312.0	3817.0	66.0	62.5
93年11月	12971.5	24644.5	15473.0	23251.0	16609.0	24448.0	1579.0	4280.5	51.0	60.5
93年12月	18362.5	24723.5	16969.0	22983.5	18184.5	24384.0	1182.0	2875.0	111.0	107.0

表3.1-17 核四施工環境監測歷次交通流量監測結果比較表（續2）

單位：P.C.U./日

測站名稱	台2省道與102甲縣道交叉口		鹽寮海濱公園		福隆街上		102縣道之新社橋		過港部落	
監測時間	非假日	假日	非假日	假日	非假日	假日	非假日	假日	非假日	假日
94年1月	17883.0	23193.5	16410.5	21762.5	17384.5	22912.0	1621.0	4766.0	87.5	63.5
94年2月	16856.5	23001.5	15535.0	22267.0	16520.5	23252.0	681.5	1509.5	39.0	46.5
94年3月	19872.0	27088.0	18550.5	25569.0	20077.5	27077.0	1808.0	3080.0	65.0	78.5
94年4月	14473.5	22062.5	14150.0	21599.0	17494.5	25275.0	1228.5	3149.5	55.5	83.5
94年5月	12477.5	22923.5	11594.5	21643.5	12404.0	22939.0	1390.5	3419.0	62.0	87.5
94年6月	21116.0	25099.5	19929.0	23983.5	17987.0	23930.0	1589.0	3186.5	82.0	117.5
94年7月	18007.5	21014.5	17479.5	19922.5	18351.0	21180.0	1921.5	3098.5	75.0	99.0
94年8月	22592.5	26774.5	21577.5	24854.0	15882.0	28175.5	2025.5	9737.0	141.0	192.0
94年9月	17210.5	24953.5	16140.0	23478.0	16546.5	24650.5	1340.0	3157.5	118.0	111.0
94年10月	23662.0	17027.5	22020.0	15041.5	23480.5	16094.5	1464.0	3096.0	91.5	139.0
94年11月	19627.0	23221.5	18164.5	21675.0	19806.0	23269.0	1604.5	3462.5	94.5	183.5
94年12月	13094.5	17789.5	11407.5	15864.0	12204.5	16977.0	2088.0	1120.0	59.0	65.5
95年1月	13927.5	23345.0	12559.0	20988.5	13475.5	22880.0	970.5	3688.0	65.5	75.0
95年2月	15417.0	19369.0	14173.0	17655.5	14815.5	18726.0	1172.5	946.5	62.5	74.5
95年3月	15929.0	23944.0	13847.5	15995.0	14942.0	22864.5	1296.5	2465.0	53.5	54.0
95年4月	18146.0	19231.5	15829.5	16773.5	17310.5	18035.5	1151.5	2556.0	72.5	91.0
95年5月	18790.5	18693.5	16298.0	16484.0	17995.5	17740.0	790.5	1791.0	81.5	67.5
95年6月	16288.0	18383.5	15141.0	16117.5	16414.0	17943.5	1023.5	1432.5	46.5	52.0
95年7月	18630.0	33043.5	15813.5	29752.5	16956.5	31449.5	11442.5	13006.5	95.5	90.0
95年8月	19652.0	25679.5	16771.0	21831.5	17731.0	24190.0	1799.5	3183.0	78.5	77.0
95年9月	14021.5	20617.0	11883.5	17605.5	13034.0	19402.5	1121.0	2355.0	48.0	81.0
95年10月	16824.0	21025.0	13835.0	18093.5	15297.0	19549.0	1303.0	27695.0	59.5	63.5
95年11月	16236.0	22211.0	13585.0	19020.0	14345.5	20364.5	1159.5	2631.0	68.0	61.5
95年12月	16548.5	18844.5	13669.5	15416.0	14864.5	16890.5	1425.5	2097.0	57.0	39.5
96年1月	17279.0	18102.5	16071.5	17020.0	16120.0	16951.5	2336.5	1121.0	35.5	45.0
96年2月	20055.0	18889.0	17066.0	15153.5	18100.0	16475.0	1481.5	2782.0	41.5	63.0
96年3月	16617.0	17982.0	14586.5	14769.5	14638.0	15520.0	1620.5	2119.0	52.0	50.5
96年4月	18460.0	20448.5	15945.5	17841.0	16791.5	19464.5	1156.0	2516.5	58.0	68.0
96年5月	19742.0	18540.0	15680.0	13698.5	16444.5	14698.0	1617.0	2615.5	47.0	76.0
96年6月	17900.5	14729.5	14668.0	12307.0	15619.5	13312.0	1186.5	2644.0	67.0	38.0
96年7月	13154.5	20736.5	10033.5	17157.5	11446.0	18761.0	970.5	1101.5	77.0	45.5
96年8月	18038.5	19372.5	15188.0	16488.0	15962.0	17533.0	1130.5	3039.0	38.5	44.5
96年9月	17066.5	16806.5	13036.0	15302.5	14220.5	16775.5	997.5	2662.0	93.5	196.5
96年10月	15722.5	16710.5	12462.5	14225.5	13762.5	15506.5	1088.5	2205.5	149.5	170.0
96年11月	13845.0	18603.0	10755.5	15143.0	11891.0	16926.5	1175.5	1666.5	125.5	154.5
96年12月	14419.5	17345.5	11523.0	13874.5	12558.0	15065.0	1026.5	1970.0	194.0	99.5
97年1月	16056.5	17808.5	12891.5	14086.5	14137.0	15891.5	1095.0	1576.5	28.5	83.5
97年2月	12842.5	15871.5	9544.5	12783.0	10966.0	14008.0	1052.5	2055.5	36.5	148.0
97年3月	12393.0	14505.0	9227.0	11273.0	9891.5	12394.5	1521.5	2819.5	33.5	165.5
97年4月	19866.5	16394.0	15957.0	16641.0	13149.0	11971.5	1185.0	1910.5	55.5	84.0
97年5月	18940.5	19562.5	16110.0	16760.5	13563.0	13753.5	1584.0	2034.0	62.0	99.5
97年6月	18434.5	19677.5	14809.0	16332.5	10781.0	12543.0	1427.0	3166.5	55.5	151.0
97年7月	18271.5	19149.0	14621.5	16846.0	11894.0	13974.0	1452.0	2568.0	64.5	289.5
97年8月	17447.0	16754.0	13845.5	14177.5	11587.5	13909.0	1530.0	3491.0	68.0	84.0
97年9月	19547.0	19159.5	14627.5	15516.5	12008.0	13614.5	1376.5	3491.5	103.0	96.5
97年10月	18672.5	19347.5	15185.0	15993.5	12971.5	15002.0	1620.5	4150.0	103.5	94.5
97年11月	20311.0	20356.0	16417.0	17722.5	11325.0	13843.5	1208.0	4030.5	81.0	116.0
97年12月	19190.5	18703.0	15878.0	16225.5	13795.5	15410.0	1661.5	3125.5	80.5	74.0

表3.1-17 核四施工環境監測歷次交通流量監測結果比較表（續3）

單位：P.C.U./日

測站名稱	台2省道與102甲縣道交叉口		鹽寮海濱公園		福隆街上		102縣道之新社橋		過港部落	
監測時間	非假日	假日	非假日	假日	非假日	假日	非假日	假日	非假日	假日
98年1月	17639.0	12667.5	13834.5	12086.5	11708.0	9833.5	1409.0	1746.0	34.0	49.5
98年2月	19908.0	19412.0	16262.5	16812.0	11858.0	15629.0	1449.0	4010.5	66.0	81.0
98年3月	17931.5	16407.0	14077.5	15500.0	13295.5	15197.0	1492.5	2629.0	64.5	101.0
98年4月	20204.5	17616.0	15966.5	15672.0	11614.0	13016.0	1330.0	2866.0	63.5	136.5
98年5月	18456.0	16737.0	14103.5	15124.5	12123.0	13697.5	1284.5	3035.0	63.0	177.0
98年6月	19225.5	18593.0	14351.5	15330.5	13038.5	14905.5	1563.5	2412.5	97.5	100.0
98年7月	19499.0	19550.5	15469.5	17403.5	13555.0	16312.5	1566.0	2389.0	85.5	153.5
98年8月	18905.0	18644.5	15197.0	17136.5	13129.5	16580.5	1653.5	2593.0	120.5	176.0
98年9月	19467.5	20352.5	15021.0	16603.0	13073.0	15087.0	1736.0	2529.5	93.0	133.5
98年10月	19594.5	15945.0	15536.0	14430.5	13415.5	12977.0	1695.0	3608.5	115.5	132.5
98年11月	20938.5	21212.0	17141.0	18577.5	13754.0	16310.5	1487.5	2661.0	92.0	90.5
98年12月	19704.0	16865.0	16037.5	14157.0	13196.0	12074.0	1451.0	2615.0	74.0	85.5
99年1月	19476.0	16075.0	15363.5	13448.0	13082.5	12040.0	1383.0	1595.0	98.5	72.0
99年2月	17267.0	13195.0	14468.5	11407.5	11826.0	10227.5	1713.5	2465.0	56.0	63.5
99年3月	19510.0	16763.5	15924.0	14217.5	13693.0	12712.5	1460.5	2119.0	96.5	94.5
99年4月	16764.5	14766.0	13313.0	13672.5	11393.5	11891.5	1512.5	1618.0	48.0	45.5
99年5月	18502.0	16468.5	15002.0	14667.0	12617.5	13317.5	1203.5	2216.0	49.5	65.5
99年6月	19051.5	21824.5	15599.5	19998.0	12867.0	18093.0	1686.0	3297.5	68.0	75.0
99年7月	20616.0	21757.5	16956.5	20283.5	13886.5	17241.0	1713.0	3920.0	93.5	137.5
99年8月	19882.5	19512.0	16524.0	16711.5	13693.5	15835.0	1768.0	4129.0	87.5	99.5
99年9月	18149.5	17775.0	14591.0	15363.5	12824.5	14102.0	1911.5	2945.5	61.0	75.5
99年10月	15971.5	14708.0	12986.0	12154.5	10495.5	10702.0	1236.0	2365.5	72.5	94.0
99年11月	17184.5	14814.5	13846.0	13359.5	12024.0	12689.5	1918.0	3926.0	65.5	116.5
99年12月	18015.5	14879.5	14200.5	13162.0	12660.0	12655.0	1898.0	2529.0	78.0	82.0
歷年MIN	11014.0	12667.5	9227.0	11273.0	9891.5	9833.5	142.0	679.5	17.0	26.0
歷年MAX	29555.0	35695.0	25199.0	32047.0	23546.0	35536.5	11442.5	27695.0	230.0	306.5
歷年平均	18092.2	21889.0	16177.5	19752.2	16121.9	20126.5	1431.8	2719.5	74.7	109.0

註：自89年11月至90年1月因行政院宣布暫停興建核能四廠發電工程，故暫停監測工作。

表 3.1-18 核四施工環境監測河川水文監測結果比較表

測站	期程	河川月平均水位(m)	河川斷面積(m^2)	含砂量(ppm)	平均流速(m/sec)	流量(cms)
石碇溪 1 號測站	本季 (99 年 10~12 月)	1.71~2.30	1.45~6.11	0~71	0.23~1.27	0.325~6.013
	98 年同期	1.87~3.07	1.00~15.38	0~117	0.18~1.00	0.176~13.541
	歷年同期	1.23~3.07	0.20~19.16	0~505	0.07~1.51	0.045~13.541
	上季 (99 年 7~9 月)	1.55~2.10	0.06~4.67	0~53	0.45~1.07	0.034~3.872
石碇溪 2 號測站	本季 (99 年 10~12 月)	0.40~0.75	0.98~4.14	-	0.34~1.89	0.332~6.786
	98 年同期	0.38~1.28	0.45~10.53	-	0.34~2.64	0.153~27.767
	歷年同期	0.38~6.82	0.20~19.16	-	0.03~10.72	0.029~27.767
	上季 (99 年 7~9 月)	0.35~0.65	0.40~4.26	-	0.15~1.21	0.059~5.001
雙溪 1 號測站	本季 (99 年 10~12 月)	0.40~1.88	11.94~120.88	0~158	0.41~1.16	4.907~140.259
	98 年同期	0.30~2.61	10.90~97.53	0~252	0.26~0.96	2.774~148.435
	歷年同期	0.24~2.61	3.32~202.76	0~2236	0.07~1.91	1.296~305.507
	上季 (99 年 7~9 月)	0.22~1.20	9.45~90.87	0~50	0.03~0.84	0.196~75.969
雙溪 2 號測站	本季 (99 年 10~12 月)	0.43~2.15	11.44~126.58	0~153	0.44~1.15	5.497~145.295
	98 年同期	0.32~2.92	4.22~166.33	0~237	0.21~0.96	2.215~160.180
	歷年同期	0.32~2.92	2.68~295.09	0~2273	0.02~1.83	0.148~486.821
	上季 (99 年 7~9 月)	0.15~1.47	0.50~96.74	0~48	0.35~0.85	0.207~81.726

註：1.歷年同期資料係摘錄「核能四廠發電工程施工期間環境監測」報告，其資料統計時間自國 82 年至 98 年之資料。

2.石碇溪 2 號測站自 89 年 1 月起新增。

表3.1-19 核四施工環境監測歷年河川水質溶氧監測結果

單位：mg/L

測站名稱 調查日期	上游水文站	石碇溪廠界	支流暗渠上游	澳底二號橋攔水堰上游	澳底二號橋	貢寮國小	新社大橋	偵測極限值
82/8	-	-	-	-	9.0	8.8	7.3	-
82/9	-	-	-	-	7.2	9.1	7.0	-
82/10	-	-	-	-	8.3	10.0	9.4	-
82/11	-	-	-	-	9.1	10.5	11.3	-
82/12	-	-	-	-	9.4	9.9	10.1	-
83/1	-	-	-	-	10.7	10.4	10.4	-
83/2	-	-	-	-	9.9	7.4	9.6	-
83/3	-	-	-	-	9.8	10.0	9.8	-
83/4	-	-	-	-	8.0	8.4	8.0	-
83/5	-	-	-	-	7.9	9.8	8.3	-
83/6	-	-	-	-	7.8	7.6	7.2	-
83/7	-	-	-	-	5.6	8.3	6.7	-
83/8	-	-	-	-	8.0	8.9	7.4	-
83/9	-	-	-	-	7.0	6.1	6.4	-
83/10	-	-	-	-	6.2	8.6	5.1	-
83/11	-	-	-	-	9.2	11.1	11.4	-
83/12	-	-	-	-	8.2	9.7	9.9	-
84/1	-	-	-	-	10.8	11.2	9.9	-
84/2	-	-	-	-	9.4	9.1	8.8	-
84/3	-	-	-	-	10.1	11.4	11.4	-
84/4	-	-	-	-	9.4	9.8	9.9	-
84/5	-	-	-	-	8.9	9.0	8.9	-
84/6	-	-	-	-	8.7	9.2	9.2	-
84/7	-	-	-	-	7.9	9.9	7.5	-
84/8	8.4	-	-	-	6.2	8.4	8.1	-
84/9	6.9	-	-	-	6.0	7.1	4.6	-
84/10	8.4	-	-	-	10.1	9.2	8.8	-
84/11	9.1	-	-	-	9.3	8.8	8.9	-
84/12	8.7	-	-	-	9.4	9.6	9.3	-
85/1	9.3	-	-	-	9.3	9.7	9.3	-
85/2	10.7	-	-	-	10.6	9.5	10.7	-
85/3	10.0	-	-	-	9.8	8.8	10.2	-
85/4	9.8	-	-	-	8.8	8.9	9.0	-
85/5	9.0	-	-	-	8.9	9.0	8.7	-
85/6	8.2	-	-	-	7.2	8.3	8.4	-
85/7	9.0	-	-	-	8.8	8.9	8.7	-
85/8	7.9	-	-	-	7.9	8.6	8.1	-
85/9	8.0	-	-	-	7.5	10.1	7.5	-
85/10	8.0	-	-	-	7.7	9.3	8.1	-
85/11	8.1	-	-	-	7.7	8.9	8.0	-
85/12	9.5	-	-	-	9.3	10.0	9.4	-
86/1	10.3	-	-	-	10.3	10.1	10.3	-
86/2	9.6	-	-	-	9.8	9.8	9.7	-
86/3	7.6	-	-	-	8.1	12.1	7.4	-
86/4	8.5	-	-	-	8.2	10.1	9.0	-
86/5	7.7	-	-	-	7.8	9.4	8.4	-
86/6	8.0	-	-	-	7.6	9.6	8.2	-
86/7	7.5	-	-	-	7.5	9.5	7.9	-
86/8	7.0	7.6	-	-	5.7	9.7	5.6	-
86/9	8.5	8.1	-	-	7.8	8.4	9.3	-
86/10	9.0	8.2	-	-	8.2	9.4	9.6	-
86/11	8.5	8.1	-	-	8.2	8.1	8.6	-
86/12	9.7	9.1	-	-	9.4	9.5	9.5	-

表3.1-19 核四施工環境監測歷年河川水質溶氧監測結果(續1)

單位：mg/L

測站名稱 調查日期	上游水文站	石碇溪廠界	支流暗渠上游	澳底二號橋攔水堰上游	澳底二號橋	貢寮國小	新社大橋	偵測極限值
87/1	6.4	8.6	-	-	8.8	10.0	8.7	-
87/2	8.7	8.9	-	-	9.8	9.3	9.4	-
87/3	7.7	7.3	-	-	8.8	9.1	7.4	-
87/4	8.5	8.1	-	-	8.2	8.1	8.6	-
87/5	8.7	8.2	-	-	8.0	9.4	8.4	-
87/6	8.0	7.3	-	-	5.1	8.0	8.8	-
87/7	7.6	7.7	-	-	6.8	8.3	6.1	-
87/8	4.6	4.0	-	-	7.0	6.0	3.1	-
87/9	7.5	7.5	-	-	7.9	6.2	7.2	-
87/10	7.7	3.5	-	-	7.5	4.3	6.6	-
87/11	8.1	8.5	-	-	8.2	7.2	7.6	-
87/12	5.6	8.3	-	-	8.1	8.1	8.1	-
88/1	5.1	7.7	-	-	7.4	7.0	7.2	-
88/2	8.5	8.7	-	-	8.8	7.5	8.0	-
88/3	6.0	8.5	-	-	8.2	8.1	8.2	-
88/4	6.2	8.4	-	-	8.1	8.0	7.8	-
88/5	6.1	8.3	-	-	8.0	7.8	8.1	-
88/6	6.1	8.4	-	-	8.1	7.8	8.0	-
88/7	6.3	8.1	-	-	8.1	7.6	8.0	-
88/8	6.5	8.2	-	-	8.1	7.8	8.1	-
88/9	7.8	8.1	-	-	5.8	5.6	7.6	-
88/10	7.0	7.5	-	-	6.1	5.9	6.9	-
88/11	8.1	8.1	-	-	8.1	8.2	8.2	-
88/12	8.2	8.0	-	-	8.1	8.1	7.9	-
89/1	8.3	8.2	-	-	8.3	8.4	8.2	-
89/2	8.0	7.9	-	-	8.0	7.8	7.6	-
89/3	7.2	7.6	-	-	7.2	7.9	7.2	-
89/4	7.1	7.9	-	-	8.0	8.0	7.8	-
89/5	7.9	7.8	-	-	7.8	8.0	7.9	-
89/6	7.5	7.6	-	-	7.7	7.8	7.9	-
89/7	7.4	7.5	-	-	7.1	7.9	7.8	-
89/8	6.8	5.6	-	-	6.0	6.7	5.5	-
89/9	6.4	5.9	-	-	6.0	6.7	6.2	-
89/10	6.4	5.9	-	-	5.1	6.0	4.3	-
89/11	-	-	-	-	-	-	-	-
89/12	-	-	-	-	-	-	-	-
90/1	-	-	-	-	-	-	-	-
90/2	10.9	9.7	-	-	9.6	9.9	9.8	-
90/3	10.6	11.0	-	-	9.8	10.3	9.3	-
90/4	8.9	9.4	-	-	7.9	9.4	9.3	-
90/5	8.3	8.5	4.6	8.4	8.0	7.9	7.4	-
90/6	8.9	9.0	7.2	9.0	9.3	9.2	9.0	-
90/7	8.4	8.0	8.9	7.8	7.6	9.2	8.4	-
90/8	8.4	7.6	6.2	9.9	7.0	8.5	6.3	-
90/9	7.3	8.1	4.0	8.4	7.3	7.9	8.5	-
90/10	8.7	8.1	2.2	8.3	8.3	8.7	8.9	-
90/11	7.8	6.7	2.6	8.4	7.4	8.2	7.2	-
90/12	8.0	8.6	3.1	8.5	8.6	9.4	8.3	
91/1	10.0	9.0	4.2	8.9	8.9	9.7	8.0	-
91/2	8.8	8.6	4.9	8.8	8.8	9.2	8.7	-
91/3	7.9	7.9	2.0	8.8	7.7	8.0	7.0	-
91/4	8.5	7.4	1.8	8.0	8.0	7.0	7.2	-
91/5	7.3	7.2	9.9	11.2	7.7	7.8	6.9	-
91/6	8.9	8.7	3.1	8.7	8.5	8.7	8.6	-

表3.1-19 核四施工環境監測歷年河川水質溶氧監測結果(續2)

單位：mg/L

測站名稱 調查日期	上游水文站	石碇溪廠界	支流暗渠上游	澳底二號橋攔水堰上游	澳底二號橋	貢寮國小	新社大橋	偵測極限值
91/7	9.5	9.4	4.4	9.3	9.4	9.3	9.4	-
91/8	7.5	7.5	5.4	8.3	7.5	8.2	6.8	-
91/9	8.4	7.7	3.2	8.3	8.3	9.0	8.2	-
91/10	7.9	7.7	1.6	7.2	7.2	7.3	7.3	-
91/11	9.0	9.1	4.2	9.0	9.2	9.0	8.7	-
91/12	8.9	9.1	4.1	8.7	9.1	8.9	8.7	-
92/1	9.2	9.4	6.1	9.3	9.1	9.3	9.2	-
92/2	9.6	9.0	1.7	8.8	8.9	7.6	8.6	-
92/3	6.3	6.5	6.2	7.6	7.1	7.2	7.2	-
92/4	8.6	8.9	3.8	9.2	9.1	9.0	8.4	-
92/5	8.4	9.1	1.2	9.3	8.7	8.6	8.2	-
92/6	8.6	8.4	7.3	8.7	8.4	8.9	7.8	-
92/7	7.9	7.1	8.6	8.3	8.2	9.2	8.0	-
92/8	7.7	7.8	10.1	7.2	6.5	9.4	6.3	-
92/9	7.4	6.9	6.1	7.9	6.6	8.7	6.4	-
92/10	7.8	9.1	8.0	7.7	7.8	8.4	8.7	-
92/11	8.0	8.0	4.9	7.2	7.0	7.1	8.1	-
92/12	8.7	7.1	7.1	7.1	6.5	7.2	6.9	-
93/1	8.8	8.6	1.5	8.9	7.4	8.3	7.2	-
93/2	8.2	8.9	9.2	8.1	8.0	9.5	9.3	-
93/3	9.5	7.9	3.0	7.4	7.7	10.9	9.0	-
93/4	6.3	5.4	1.8	5.6	5.8	7.1	6.2	-
93/5	5.6	7.5	2.6	5.6	5.2	5.8	5.4	-
93/6	5.1	4.5	7.6	4.5	3.3	6.7	5.9	-
93/7	4.7	4.8	7.8	4.7	4.9	6.4	4.6	-
93/8	5.4	5.7	4.5	5.3	5.1	5.1	5.2	-
93/9	5.4	5.7	4.5	5.3	5.1	5.1	5.2	-
93/10	6.4	6.5	5.2	6.5	6.4	6.3	6.0	-
93/11	5.7	5.5	3.4	4.5	5.0	6.3	5.8	-
93/12	6.3	6.1	4.7	6.3	6.2	6.1	6.2	-
94/1	6.3	5.7	3.5	5.9	6.1	6.6	6.3	-
94/2	5.6	5.8	5.6	6.3	6.8	6.0	6.2	-
94/3	5.4	5.2	4.8	5.2	5.0	5.4	5.2	-
94/4	6.0	5.8	3.5	6.4	6.3	6.5	5.3	-
94/5	3.6	4.4	2.1	3.6	3.9	3.9	3.8	-
94/6	4.2	4.3	5.1	3.9	3.9	4.3	3.6	-
94/7	7.5	8.7	8.7	8.9	8.6	7.4	7.1	-
94/8	8.2	8.4	8.5	8.3	8.1	7.9	7.3	-
94/9	8.5	7.6	7.0	7.7	7.9	8.6	7.8	-
94/10	4.3	4.5	3.2	4.4	4.8	4.6	4.8	-
94/11	6.2	6.6	2.1	5.5	5.6	6.7	5.7	-
94/12	7.1	6.9	6.5	6.6	7.2	7.3	7.1	-
95/1	5.8	6.1	4.0	6.1	6.2	6.1	5.9	-
95/2	7.0	7.2	4.7	7.0	6.9	6.8	7.2	-
95/3	8.1	8.3	8.6	8.7	8.7	8.6	8.1	-
95/4	5.3	9.2	4.1	7.6	8.5	7.5	6.6	-
95/5	6.6	7.3	5.1	7.6	8.1	8.0	7.0	-
95/6	8.7	9.8	5.7	9.2	9.4	8.9	9.6	-
95/7	7.2	8.2	5.2	6.8	6.9	8.1	6.8	-
95/8	8.0	8.6	11.2	7.5	7.1	6.6	6.1	-
95/9	7.8	8.0	6.3	7.9	7.9	8.0	8.0	-
95/10	7.5	8.3	4.7	7.9	7.9	8.1	7.3	-
95/11	8.7	8.6	6.1	8.4	8.4	8.5	8.3	-
95/12	8.9	8.8	6.4	8.6	8.9	7.3	9.1	-

表3.1-19 核四施工環境監測歷年河川水質溶氧監測結果(續3)

單位：mg/L

測站名稱 調查日期	上游水文站	石碇溪廠界	支流暗渠上游	澳底二號橋攔水堰上游	澳底二號橋	貢寮國小	新社大橋	偵測極限值
96/1	8.2	8.2	6.5	8.4	8.1	8.3	8.3	-
96/2	6.6	7.0	4.5	6.8	6.8	8.7	6.9	-
96/3	7.9	7.8	4.2	8.2	8.1	8.0	7.9	-
96/4	6.9	7.4	4.1	6.9	7.2	8.2	6.8	-
96/5	7.0	7.0	4.1	7.2	7.3	7.8	7.3	-
96/6	8.2	7.3	8.3	7.4	7.9	8.7	8.3	-
96/7	7.2	6.7	8.6	6.6	6.8	7.0	4.8	-
96/8	7.3	5.8	12.6	6.4	6.0	7.2	6.5	-
96/9	7.4	7.0	5.3	7.0	7.1	7.5	7.3	-
96/10	6.7	6.6	5.4	6.6	6.8	7.0	6.9	-
96/11	7.6	7.5	5.0	7.0	7.1	7.5	7.5	-
96/12	6.6	6.8	3.2	6.2	6.7	6.8	6.3	-
97/1	7.4	7.3	5.2	7.0	7.2	7.6	7.5	-
97/2	6.9	7.2	5.0	7.3	7.3	7.3	7.8	-
97/3	7.0	7.8	4.3	7.4	7.4	8.2	7.4	-
97/4	6.3	6.5	3.4	7.1	6.7	7.2	6.5	-
97/5	8.5	8.3	4.7	8.3	8.5	7.3	8.4	-
97/6	6.5	6.2	7.0	7.6	8.1	7.2	6.5	-
97/7	6.6	6.5	5.0	6.8	7.0	7.0	6.6	-
97/8	6.8	6.6	4.7	6.9	7.2	7.1	6.6	-
97/9	8.4	8.3	4.4	7.3	6.1	8.5	7.4	-
97/10	7.7	8.6	4.8	6.8	6.8	7.7	7.5	-
97/11	9.4	9.8	4.7	9.0	9.9	10.1	9.5	-
97/12	8.8	7.7	4.2	8.1	8.4	8.3	8.8	-
98/1	9.7	10.1	6.1	9.9	9.9	9.8	9.8	-
98/2	8.7	9.5	4.6	9.1	9.2	9.7	9.0	-
98/3	8.7	8.8	6.0	8.5	8.9	8.9	8.7	-
98/4	9.2	9.2	4.6	9.1	9.2	10.1	9.1	-
98/5	9.4	9.2	5.4	9.4	9.2	10.3	8.7	-
98/6	8.3	8.7	5.6	8.2	8.1	8.6	8.2	-
98/7	7.1	6.9	6.6	6.8	6.7	7.2	7.0	-
98/8	6.9	7.8	7.8	7.2	7.2	7.6	7.7	-
98/9	6.7	7.2	7.2	7.7	6.9	7.7	7.3	-
98/10	8.3	8.5	4.3	8.7	8.1	8.2	8.4	-
98/11	8.3	8.5	3.1	8.2	8.4	8.4	8.3	-
98/12	9.7	9.4	4.4	9.2	9.2	9.3	9.2	-
99/1	9.6	9.8	4.8	9.6	9.8	9.2	9.3	-
99/2	9.3	9.2	2.8	9.1	9.1	9.4	9.2	-
99/3	9.0	8.1	1.9	8.2	8.6	9.7	8.0	-
99/4	8.5	8.9	5.1	8.3	9.0	8.4	8.4	-
99/5	8.4	8.7	7.1	8.1	8.8	8.3	8.4	-
99/6	8.2	8.1	2.8	8.1	8.0	7.8	7.8	-
99/7	8.4	8.2	6.1	7.6	7.3	8.2	7.0	-
99/8	7.3	7.4	7.9	6.5	6.4	7.5	7.3	-
99/9	7.9	8.2	4.2	8.3	8.0	8.0	8.0	-
99/10	7.7	7.6	5.7	7.6	7.6	7.5	7.5	-
99/11	8.9	8.8	4.4	8.9	9.0	8.9	8.9	-
99/12	6.9	7.2	1.7	7.1	7.1	7.1	6.8	-

註：1. 上游水文站自84年8月新增、石碇溪廠界測站自86年8月新增、支流暗渠上游及澳底二號橋攔水堰上游測站自90年5月新增。

2.自89年11月至90年1月因行政院宣布暫停興建核能四廠發電工程，故暫停監測工作。

表3.1-20 核四施工環境監測歷年河川水質生化需氧量監測結果

單位：mg/L

測站名稱 調查日期	上游水文站	石碇溪廠界	支流暗渠上游	澳底二號橋攔水堰上游	澳底二號橋	貢寮國小	新社大橋	偵測極限值
82/8	-	-	-	-	3.7	1.1	1.1	-
82/9	-	-	-	-	3.7	0.5	1.6	-
82/10	-	-	-	-	1.1	1.3	0.7	-
82/11	-	-	-	-	0.4	0.1	ND	-
82/12	-	-	-	-	0.3	1.0	ND	-
83/1	-	-	-	-	1.3	0.5	0.3	-
83/2	-	-	-	-	1.8	1.0	0.8	-
83/3	-	-	-	-	0.7	0.5	0.7	-
83/4	-	-	-	-	0.5	0.4	0.7	-
83/5	-	-	-	-	0.3	0.7	0.6	-
83/6	-	-	-	-	0.6	0.4	0.5	-
83/7	-	-	-	-	1.5	1.4	0.9	-
83/8	-	-	-	-	0.9	0.2	0.3	-
83/9	-	-	-	-	0.9	2.5	0.6	-
83/10	-	-	-	-	2.1	2.0	1.3	-
83/11	-	-	-	-	5.2	0.7	1.0	-
83/12	-	-	-	-	1.3	0.0	0.1	-
84/1	-	-	-	-	1.2	1.3	0.7	-
84/2	-	-	-	-	1.9	0.5	1.0	-
84/3	-	-	-	-	0.5	0.6	1.0	-
84/4	-	-	-	-	1.1	0.3	0.3	-
84/5	-	-	-	-	1.1	0.6	0.3	-
84/6	-	-	-	-	1.0	1.2	1.2	-
84/7	-	-	-	-	4.0	2.1	1.3	-
84/8	1.6	-	-	-	0.8	0.3	0.5	-
84/9	0.9	-	-	-	1.6	0.6	0.6	-
84/10	0.4	-	-	-	0.9	0.3	0.4	-
84/11	1.0	-	-	-	1.0	0.6	0.5	-
84/12	1.0	-	-	-	0.7	0.8	0.5	-
85/1	2.0	-	-	-	0.9	0.7	1.1	1.0
85/2	0.8	-	-	-	0.8	0.8	1.0	1.0
85/3	1.7	-	-	-	1.6	1.7	2.4	1.0
85/4	1.1	-	-	-	1.8	1.8	1.7	1.0
85/5	0.6	-	-	-	0.9	0.8	0.4	1.0
85/6	0.9	-	-	-	1.4	0.5	0.6	1.0
85/7	1.1	-	-	-	2.7	0.9	1.8	1.0
85/8	1.2	-	-	-	2.4	1.5	1.0	1.0
85/9	1.4	-	-	-	1.1	1.7	1.4	1.0
85/10	1.4	0.9	-	-	2.0	2.3	2.1	1.0
85/11	0.4	4.4	-	-	1.1	0.9	0.8	1.0
85/12	1.4	1.3	-	-	1.4	0.6	0.9	1.0
86/1	1.8	1.3	-	-	1.6	1.0	1.3	1.0
86/2	1.3	0.8	-	-	1.1	1.2	1.1	1.0
86/3	5.3	1.3	-	-	1.2	1.1	0.6	1.0
86/4	0.5	0.5	-	-	1.4	0.3	0.3	1.0
86/5	0.9	0.8	-	-	1.0	1.0	0.9	1.0
86/6	1.2	1.6	-	-	4.8	2.4	2.4	1.0
86/7	0.7	1.4	-	-	0.4	0.4	1.0	1.0
86/8	2.6	2.7	-	-	3.3	2.8	2.2	1.0
86/9	0.5	0.5	-	-	1.0	0.5	0.5	1.0
86/10	1.3	0.5	-	-	1.6	0.5	0.5	1.0
86/11	0.5	1.2	-	-	1.1	0.5	1.5	1.0
86/12	2.4	2.1	-	-	2.3	1.5	2.3	1.0

表3.1-20 核四施工環境監測歷年河川水質生化需氧量監測結果(續1)

單位：mg/L

測站名稱 調查日期	上游水文站	石碇溪廠界	支流暗渠上游	澳底二號橋攔水堰上游	澳底二號橋	貢寮國小	新社大橋	偵測極限值
87/1	1.2	1.0	-	-	1.5	1.8	1.1	1.0
87/2	1.8	0.5	-	-	1.7	1.8	0.5	1.0
87/3	2.3	2.6	-	-	1.6	1.4	2.0	1.0
87/4	0.5	0.5	-	-	1.4	0.5	1.1	1.0
87/5	1.5	0.5	-	-	0.5	0.5	0.5	1.0
87/6	0.5	0.5	-	-	1.4	0.5	0.5	1.0
87/7	0.5	0.5	-	-	3.2	0.5	0.5	1.0
87/8	0.5	0.5	-	-	1.6	0.5	0.5	1.0
87/9	0.5	1.0	-	-	0.5	1.0	1.0	1.0
87/10	1.3	2.3	-	-	2.2	2.6	2.1	1.0
87/11	1.2	0.5	-	-	3.7	1.3	0.5	1.0
87/12	6.3	6.8	-	-	0.5	1.4	4.2	1.0
88/1	0.5	0.5	-	-	0.5	0.5	0.5	1.0
88/2	2.3	1.0	-	-	2.7	0.5	1.1	1.0
88/3	0.5	0.5	-	-	0.5	1.7	1.4	1.0
88/4	1.7	1.1	-	-	2.5	1.8	1.8	1.0
88/5	1.4	1.9	-	-	3.3	1.3	1.1	1.0
88/6	1.8	1.2	-	-	1.4	1.2	1.5	1.0
88/7	1.3	1.4	-	-	1.9	1.6	1.6	1.0
88/8	0.5	1.3	-	-	1.9	1.4	1.6	1.0
88/9	1.8	0.5	-	-	0.5	0.5	0.5	1.0
88/10	0.5	0.5	-	-	0.5	0.5	0.5	1.0
88/11	0.5	0.5	-	-	0.5	0.5	0.5	1.0
88/12	0.5	0.5	-	-	0.5	0.5	0.5	1.0
89/1	0.5	0.5	-	-	0.5	0.5	0.5	1.0
89/2	0.5	0.5	-	-	0.5	0.5	0.5	1.0
89/3	0.5	0.5	-	-	0.5	0.5	0.5	1.0
89/4	0.5	0.5	-	-	0.5	0.5	0.5	1.0
89/5	0.5	0.5	-	-	0.5	0.5	0.5	1.0
89/6	0.5	0.5	-	-	0.5	0.5	0.5	1.0
89/7	0.5	0.5	-	-	0.5	0.5	0.5	1.0
89/8	0.5	0.5	-	-	1.5	0.5	0.5	1.0
89/9	0.5	0.5	-	-	0.5	0.5	0.5	1.0
89/10	0.5	0.5	-	-	1.7	0.5	0.5	1.0
89/11	-	-	-	-	-	-	-	1.0
89/12	-	-	-	-	-	-	-	1.0
90/1	-	-	-	-	-	-	-	1.0
90/2	0.5	0.5	-	-	2.2	0.5	0.5	1.0
90/3	0.5	0.5	-	-	0.5	0.5	0.5	1.0
90/4	0.5	0.5	-	-	2.0	0.5	2.1	1.0
90/5	0.5	0.5	0.5	2.3	0.5	0.5	0.5	1.0
90/6	0.5	0.5	0.5	0.5	5.7	0.5	0.5	1.0
90/7	0.5	0.5	5.9	0.5	0.5	0.5	0.5	1.0
90/8	0.5	0.5	10.8	0.5	1.8	0.5	1.9	1.0
90/9	0.5	0.5	5.9	1.7	0.5	0.5	0.5	1.0
90/10	0.5	0.5	0.5	0.5	0.5	0.5	0.5	1.0
90/11	0.5	1.7	3.6	0.5	1.7	0.5	0.5	1.0
90/12	1.6	0.5	4.0	1.7	0.5	0.5	0.5	1.0
91/1	0.5	0.5	2.9	0.5	2.3	0.5	0.5	1.0
91/2	0.5	0.5	2.1	1.8	0.5	0.5	0.5	1.0
91/3	0.5	0.5	0.5	0.5	3.1	0.5	0.5	1.0
91/4	1.6	0.5	3.8	2.4	2.5	0.5	0.5	1.0
91/5	0.5	0.5	19.3	0.5	0.5	0.5	0.5	1.0
91/6	0.5	0.5	0.5	0.5	0.5	0.5	0.5	1.0

表3.1-20 核四施工環境監測歷年河川水質生化需氧量監測結果(續2)

單位：mg/L

測站名稱 調查日期	上游水文站	石碇溪廠界	支流暗渠上游	澳底二號橋攔水堰上游	澳底二號橋	貢寮國小	新社大橋	偵測極限值
91/7	2.3	0.8	3.9	0.8	0.8	0.8	0.8	1.0
91/8	0.8	0.8	9.4	0.8	0.8	0.8	0.8	1.0
91/9	0.8	0.8	5.2	1.8	1.7	0.8	0.8	1.0
91/10	2.6	3.3	4.9	4.0	3.3	3.0	3.1	1.0
91/11	0.8	0.8	2.4	1.7	1.5	0.8	0.8	1.0
91/12	5.7	3.3	6.1	1.9	0.8	0.8	0.8	1.0
92/1	0.8	0.8	1.8	1.6	2.0	0.8	0.8	1.0
92/2	0.8	0.8	9.0	0.8	0.8	0.8	0.8	1.0
92/3	0.8	0.8	4.4	6.3	2.5	1.7	0.8	1.0
92/4	1.6	0.8	4.1	2.2	4.1	0.8	0.8	1.0
92/5	0.8	0.8	4.9	1.7	1.6	0.8	1.9	1.0
92/6	0.8	0.8	8.0	1.6	2.4	0.8	2.1	1.0
92/7	0.8	0.8	9.7	0.8	2.1	0.8	0.8	1.0
92/8	0.8	0.8	12.4	7.9	3.0	2.6	4.9	1.0
92/9	0.8	0.8	13.0	1.6	1.9	0.8	1.9	1.0
92/10	0.8	0.8	0.8	0.8	0.8	0.8	0.8	1.0
92/11	0.8	0.8	1.5	1.8	0.8	0.8	0.8	1.0
92/12	0.8	0.8	2.6	0.8	0.8	0.8	0.8	1.0
93/1	1.8	0.8	8.0	0.8	0.8	0.8	0.8	2.0
93/2	1.9	0.8	0.8	0.8	1.8	0.8	0.8	2.0
93/3	0.8	0.8	4.1	0.8	0.8	0.8	0.8	2.0
93/4	1.0	1.0	8.6	1.0	1.0	1.0	1.0	2.0
93/5	1.0	1.0	11.1	5.3	2.0	1.0	1.0	2.0
93/6	1.0	1.0	6.6	1.0	2.9	1.0	2.1	2.0
93/7	1.0	1.0	14.8	2.0	2.4	1.0	1.0	2.0
93/8	1.0	3.6	7.9	3.4	4.6	2.4	2.8	2.0
93/9	4.8	1.0	2.2	1.0	1.0	1.0	2.6	2.0
93/10	2.2	2.9	1.0	3.9	3.9	1.0	1.0	2.0
93/11	1.0	1.0	3.8	1.0	1.0	1.0	1.0	2.0
93/12	7.8	3.4	3.7	1.0	1.0	1.0	1.0	2.0
94/1	8.9	10.9	3.7	10.2	9.1	1.0	1.0	1.0
94/2	1.0	1.0	1.0	1.0	1.0	1.0	1.0	1.0
94/3	1.0	1.0	2.7	1.0	1.0	1.0	1.0	1.0
94/4	1.0	1.0	8.7	1.0	1.0	1.0	4.0	1.0
94/5	1.0	1.0	2.4	1.0	1.0	1.0	1.0	1.0
94/6	0.8	ND	4.2	2.6	2.6	ND	0.7	1.0
94/7	0.7	1.1	5.0	3.5	1.6	1.1	3.7	1.0
94/8	0.7	1.2	9.6	1.7	2.8	1.2	3.1	1.0
94/9	8.4	2.5	6.8	3.4	1.6	2.5	2.4	1.0
94/10	1.5	ND	3.4	1.6	ND	1.4	3.4	1.0
94/11	ND	ND	5.2	2.5	1.4	0.5	ND	1.0
94/12	1.9	ND	2.0	2.1	1.5	2.4	1.5	1.0
95/1	ND	ND	ND	1.0	1.4	1.0	ND	1.0
95/2	ND	ND	1.6	1.8	2.0	ND	ND	1.0
95/3	1.4	1.3	1.4	2.0	1.4	ND	ND	1.0
95/4	1.1	ND	3.8	1.5	1.7	ND	ND	1.0
95/5	2.8	ND	ND	ND	ND	ND	ND	1.0
95/6	ND	1.8	3.1	ND	1.7	1.2	ND	1.0
95/7	1.0	1.5	14.8	4.2	3.8	5.2	4.1	1.0
95/8	1.7	1.6	28.3	5.1	4.2	1.1	4.9	1.0
95/9	ND	ND	1.3	ND	ND	ND	ND	1.0
95/10	ND	ND	13.8	1.5	1.6	ND	ND	1.0
95/11	ND	ND	5.4	1.6	1.1	ND	ND	1.0
95/12	1.2	1.9	2.0	1.3	ND	ND	ND	1.0

表3.1-20 核四施工環境監測歷年河川水質生化需氧量監測結果(續3)

單位：mg/L

測站名稱 調查日期	上游水文站	石碇溪廠界	支流暗渠上游	澳底二號橋攔水堰上游	澳底二號橋	貢寮國小	新社大橋	偵測極限值
96/1	ND	ND	ND	ND	ND	ND	ND	1.0
96/2	ND	ND	5.5	1.4	1.2	1.6	2.8	1.0
96/3	ND	ND	7.3	ND	ND	ND	ND	1.0
96/4	2.6	2.4	6.8	2.5	2.8	ND	2.9	1.0
96/5	ND	ND	8.0	2.3	ND	ND	ND	1.0
96/6	ND	ND	8.0	ND	ND	ND	ND	1.0
96/7	ND	ND	11.3	3.1	ND	ND	4.8	1.0
96/8	ND	ND	61.9	5.1	7.9	ND	12.1	1.0
96/9	ND	ND	8.0	2.7	ND	ND	4.9	1.0
96/10	ND	ND	4.6	ND	ND	ND	ND	1.0
96/11	2.6	ND	3.3	2.2	ND	ND	ND	1.0
96/12	ND	2.3	3.5	3.3	ND	ND	ND	1.0
97/1	4.2	5.3	4.2	ND	ND	ND	ND	1.0
97/2	ND	ND	ND	ND	ND	ND	ND	1.0
97/3	ND	ND	ND	ND	ND	ND	ND	1.0
97/4	ND	ND	ND	ND	ND	ND	ND	1.0
97/5	ND	ND	ND	ND	ND	ND	ND	1.0
97/6	ND	ND	ND	ND	ND	ND	ND	1.0
97/7	ND	ND	ND	ND	ND	ND	ND	1.0
97/8	ND	ND	ND	ND	ND	ND	ND	1.0
97/9	ND	ND	ND	ND	ND	ND	ND	1.0
97/10	ND	ND	ND	ND	ND	ND	ND	1.0
97/11	ND	ND	ND	ND	ND	ND	ND	1.0
97/12	ND	ND	ND	ND	ND	ND	ND	1.0
98/1	ND	ND	ND	ND	ND	ND	ND	1.0
98/2	ND	ND	ND	ND	ND	ND	ND	1.0
98/3	ND	ND	ND	ND	ND	ND	ND	1.0
98/4	ND	ND	ND	ND	ND	ND	ND	1.0
98/5	ND	ND	ND	ND	ND	ND	ND	1.0
98/6	ND	ND	2.0	2.3	ND	ND	ND	1.0
98/7	ND	ND	11.1	4.4	4.8	ND	ND	1.0
98/8	ND	ND	6.1	ND	2.4	ND	ND	1.0
98/9	ND	1.9	15.5	1.7	6.7	ND	1.4	1.0
98/10	ND	ND	1.6	ND	ND	ND	ND	1.0
98/11	ND	ND	6.9	ND	ND	ND	ND	1.0
98/12	ND	ND	2.7	ND	ND	1.8	ND	1.0
99/1	ND	ND	1.8	ND	ND	ND	ND	1.0
99/2	ND	ND	3.0	ND	ND	ND	ND	1.0
99/3	ND	ND	7.1	1.5	1.3	ND	ND	1.0
99/4	1.9	2.0	4.9	1.9	3.4	ND	1.8	1.0
99/5	1.7	ND	13.3	2.2	2.3	ND	ND	1.0
99/6	ND	ND	4.1	3.3	ND	ND	ND	1.0
99/7	2.3	1.4	14.3	3.1	2.0	1.1	1.4	1.0
99/8	1.4	2.1	11.8	2.9	3.1	2.0	1.2	1.0
99/9	ND	ND	14.9	1.1	1.4	ND	ND	1.0
99/10	4.1	3.3	4.2	3.7	ND	3.6	1.9	1.0
99/11	2.0	2.0	6.4	1.4	ND	ND	1.4	1.0
99/12	ND	ND	5.9	ND	ND	2.2	ND	1.0

註：1. 上游水文站自84年8月新增、石碇溪廠界測站自85年10月新增、支流暗渠上游及澳底二號橋攔水堰上游測站自90年5月新增。
2.自89年11月至90年1月因行政院宣布暫停興建核能四廠發電工程，故暫停監測工作。
3.ND表示低於儀器偵測極限。

表3.1-21 核四施工環境監測歷年河川水質懸浮固體監測結果

單位：mg/L

測站名稱 調查日期	上游水文站	石碇溪廠界	支流暗渠上游	澳底二號橋攔水堰上游	澳底二號橋	貢寮國小	新社大橋	偵測極限值
82/8	-	-	-	-	17.0	8.5	9.0	-
82/9	-	-	-	-	15.0	6.3	9.3	-
82/10	-	-	-	-	6.0	9.7	10.3	-
82/11	-	-	-	-	1.5	0.0	0.5	-
82/12	-	-	-	-	6.5	8.0	3.5	-
83/1	-	-	-	-	0.5	0.0	0.0	-
83/2	-	-	-	-	77.8	61.8	82.5	-
83/3	-	-	-	-	4.3	3.0	3.8	-
83/4	-	-	-	-	4.3	3.0	2.5	-
83/5	-	-	-	-	6.0	2.5	11.5	-
83/6	-	-	-	-	5.0	6.5	4.3	-
83/7	-	-	-	-	6.3	4.8	4.5	-
83/8	-	-	-	-	8.3	2.8	9.0	-
83/9	-	-	-	-	123.0	192.0	304.0	-
83/10	-	-	-	-	13.0	12.0	6.0	-
83/11	-	-	-	-	6.3	1.0	2.0	-
83/12	-	-	-	-	7.8	5.8	5.5	-
84/1	-	-	-	-	4.5	3.3	2.0	-
84/2	-	-	-	-	6.2	5.2	2.2	-
84/3	-	-	-	-	3.0	1.5	1.2	-
84/4	-	-	-	-	7.0	3.0	3.2	-
84/5	-	-	-	-	7.0	5.8	2.2	-
84/6	-	-	-	-	12.4	5.4	6.2	-
84/7	-	-	-	-	7.5	8.2	6.8	-
84/8	2.5	-	-	-	5.6	2.5	0.0	-
84/9	4.0	-	-	-	11.0	2.7	21.0	-
84/10	21.0	-	-	-	8.0	17.0	12.0	-
84/11	0.0	-	-	-	4.1	0.0	0.0	-
84/12	59.0	-	-	-	31.0	31.0	14.0	-
85/1	299.0	-	-	-	14.0	6.0	6.3	4.0
85/2	5.1	-	-	-	4.2	12.0	6.2	4.0
85/3	2.6	-	-	-	4.3	8.2	5.5	4.0
85/4	2.9	-	-	-	4.6	8.7	7.2	4.0
85/5	3.6	-	-	-	5.8	5.5	7.5	4.0
85/6	2.9	-	-	-	11.0	10.0	15.0	4.0
85/7	3.3	-	-	-	12.0	20.0	43.0	4.0
85/8	1.0	-	-	-	7.0	4.8	4.1	4.0
85/9	4.0	-	-	-	6.0	146.0	13.0	4.0
85/10	3.8	7.4	-	-	3.8	1.4	4.5	4.0
85/11	4.5	7.0	-	-	6.1	2.6	8.9	4.0
85/12	4.7	8.6	-	-	9.0	3.4	2.9	4.0
86/1	18.0	16.0	-	-	9.0	31.0	22.0	2.0
86/2	12.0	8.8	-	-	11.0	4.4	2.8	2.0
86/3	7.7	21.0	-	-	12.0	5.2	7.6	2.0
86/4	66.0	14.0	-	-	8.4	4.7	13.0	2.0
86/5	142.0	24.0	-	-	11.0	10.0	138.0	2.0
86/6	217.0	21.0	-	-	25.0	2.3	137.0	2.0
86/7	19.0	23.0	-	-	14.0	22.0	63.0	2.0
86/8	20.0	13.0	-	-	8.8	5.1	26.0	2.0
86/9	5.2	12.0	-	-	8.5	5.0	3.7	2.0
86/10	5.8	10.0	-	-	8.0	1.0	3.2	2.0
86/11	5.6	7.8	-	-	6.1	2.8	10.0	2.0
86/12	6.0	10.0	-	-	8.8	4.4	7.4	2.0

表3.1-21 核四施工環境監測歷年河川水質懸浮固體監測結果(續1)

單位：mg/L

測站名稱 調查日期	上游水文站	石碇溪廠界	支流暗渠上游	澳底二號橋攔水堰上游	澳底二號橋	貢寮國小	新社大橋	偵測極限值
87/1	2.3	4.6	-	-	7.4	2.0	4.0	4.0
87/2	4.2	8.0	-	-	1.0	2.6	3.6	4.0
87/3	25.5	26.1	-	-	16.2	21.5	22.2	4.0
87/4	3.3	5.3	-	-	6.8	3.2	5.2	4.0
87/5	9.4	14.0	-	-	10.0	1.0	6.5	4.0
87/6	1.0	13.5	-	-	8.6	4.3	5.1	4.0
87/7	7.5	5.2	-	-	6.7	3.9	8.5	4.0
87/8	7.6	6.7	-	-	11.8	5.4	14.7	4.0
87/9	5.5	12.7	-	-	9.0	8.3	19.0	4.0
87/10	17.0	15.6	-	-	12.2	9.8	10.4	4.0
87/11	5.8	1.0	-	-	16.0	44.0	58.0	4.0
87/12	31.3	57.1	-	-	26.7	36.7	96.9	4.0
88/1	39.3	53.9	-	-	28.7	64.8	45.9	4.0
88/2	6.7	7.5	-	-	14.4	1.0	1.0	4.0
88/3	2.4	7.1	-	-	6.1	4.2	4.3	4.0
88/4	4.7	2.0	-	-	9.2	8.0	5.3	4.0
88/5	3.4	2.8	-	-	7.4	9.1	12.1	4.0
88/6	7.6	9.9	-	-	9.2	19.5	24.0	4.0
88/7	2.9	4.8	-	-	6.3	25.2	16.7	4.0
88/8	2.0	5.4	-	-	5.8	10.0	5.3	4.0
88/9	13.2	4.0	-	-	5.8	13.7	10.5	4.0
88/10	26.0	5.9	-	-	32.6	5.1	5.8	4.0
88/11	2.0	2.0	-	-	2.0	2.0	2.0	4.0
88/12	2.0	4.1	-	-	6.0	2.0	2.0	4.0
89/1	10.4	2.0	-	-	2.0	4.1	5.0	4.0
89/2	4.7	6.5	-	-	6.6	46.8	5.7	4.0
89/3	8.7	5.1	-	-	7.0	22.7	2.0	4.0
89/4	2.0	2.0	-	-	2.0	2.0	2.0	4.0
89/5	2.0	5.8	-	-	4.6	2.0	2.0	4.0
89/6	8.3	7.8	-	-	8.3	7.9	9.9	4.0
89/7	2.0	4.0	-	-	4.6	2.0	9.0	4.0
89/8	9.4	17.1	-	-	7.7	6.4	10.4	4.0
89/9	4.0	5.7	-	-	6.0	2.0	6.3	4.0
89/10	2.0	2.0	-	-	4.5	6.9	5.5	4.0
89/11	-	-	-	-	-	-	-	4.0
89/12	-	-	-	-	-	-	-	4.0
90/1	-	-	-	-	-	-	-	4.0
90/2	6.0	4.6	-	-	2.0	2.0	4.8	4.0
90/3	2.0	2.0	-	-	2.0	2.0	4.1	4.0
90/4	5.6	7.2	-	-	5.5	11.4	8.4	4.0
90/5	4.4	8.2	9.4	4.1	4.1	4.1	4.6	4.0
90/6	7.9	10.5	10.6	11.6	973.0	7.6	12.1	4.0
90/7	2.0	2.0	28.1	2.0	5.2	2.0	6.7	4.0
90/8	7.6	5.6	23.5	2.0	6.9	2.0	5.1	4.0
90/9	10.8	25.2	23.6	53.6	14.8	5.3	6.2	4.0
90/10	5.1	5.2	60.0	6.0	4.8	5.0	5.0	4.0
90/11	2.0	5.7	31.0	4.3	6.9	2.0	2.0	4.0
90/12	100.0	38.7	102.0	13.9	16.0	6.3	2.0	4.0
91/1	4.7	6.3	30.9	4.8	5.9	2.0	2.0	4.0
91/2	4.7	7.2	45.3	6.2	6.6	2.0	2.0	4.0
91/3	8.3	2.0	45.4	2.0	2.0	2.0	5.0	4.0
91/4	109.0	6.9	53.4	4.6	4.6	5.2	6.9	4.0
91/5	2.0	5.0	42.6	2.0	2.0	8.5	11.8	4.0
91/6	2.0	2.0	16.8	5.7	6.1	33.7	22.2	4.0

表3.1-21 核四施工環境監測歷年河川水質懸浮固體監測結果(續2)

單位：mg/L

測站名稱 調查日期	上游水文站	石碇溪廠界	支流暗渠上游	澳底二號橋攔水堰上游	澳底二號橋	貢寮國小	新社大橋	偵測極限值
91/7	8.2	8.2	47.6	8.7	7.7	90.4	52.1	4.0
91/8	226.0	31.8	62.5	8.7	8.7	11.8	9.7	4.0
91/9	11.5	9.4	26.2	13.4	8.3	6.4	16.5	4.0
91/10	23.7	29.4	25.0	32.6	29.3	20.9	22.8	4.0
91/11	5.8	5.1	18.6	4.3	7.4	12.3	10.9	4.0
91/12	21.7	12.1	26.0	24.8	14.6	4.2	10.4	4.0
92/1	116.0	104.0	15.1	7.4	6.6	10.5	7.1	4.0
92/2	2.0	6.5	18.6	2.0	2.0	4.0	4.1	4.0
92/3	2.0	9.5	13.1	2.0	5.4	5.3	7.5	4.0
92/4	2.0	5.4	9.6	2.0	2.0	6.7	11.8	4.0
92/5	2.0	7.3	19.2	9.1	6.5	9.6	14.5	4.0
92/6	2.0	2.0	33.6	2.0	2.0	2.0	2.0	4.0
92/7	4.8	6.2	38.6	5.7	7.8	2.0	4.1	4.0
92/8	2.0	2.0	41.6	21.9	10.3	2.0	7.8	4.0
92/9	2.0	4.9	21.2	4.3	4.5	2.0	5.2	4.0
92/10	9.1	13.1	8.2	15.1	14.7	11.9	12.2	4.0
92/11	13.7	19.6	10.1	16.4	18.4	24.0	30.5	4.0
92/12	2.0	6.9	8.4	14.1	7.6	18.1	5.7	4.0
93/1	2.0	2.0	22.4	2.0	4.2	2.0	8.1	1.9
93/2	6.0	6.8	5.0	6.4	5.9	4.5	4.1	1.9
93/3	2.0	2.0	13.8	5.1	2.0	2.0	2.0	1.9
93/4	4.5	6.8	18.2	8.5	10.2	26.8	5.0	1.9
93/5	21.5	34.0	23.2	34.2	30.5	11.0	16.2	1.9
93/6	19.8	27.2	25.5	10.8	10.2	2.5	5.0	1.9
93/7	22.2	16.8	47.2	9.0	9.8	4.5	7.2	1.9
93/8	50.5	127.0	39.8	50.8	57.2	94.2	121.0	1.9
93/9	13.0	12.0	10.1	6.7	7.0	11.0	27.5	1.9
93/10	133.0	148.0	22.5	151.0	164.0	274.0	431.0	1.9
93/11	1.0	7.0	35.5	2.5	2.9	2.5	3.6	1.9
93/12	9.8	8.2	24.2	14.8	15.5	3.0	13.8	1.9
94/1	3.5	3.5	16.8	2.8	3.5	2.5	6.8	1.0
94/2	8.2	5.0	10.2	5.5	5.5	13.8	14.0	1.0
94/3	1.5	4.5	29.2	1.1	1.2	1.0	3.5	1.0
94/4	ND	2.6	20.5	ND	1.0	ND	4.0	1.0
94/5	2.0	8.6	40.9	6.4	8.6	ND	ND	1.0
94/6	2.5	6.2	31.5	7.0	6.8	0.5	0.7	1.0
94/7	1.0	2.5	32.5	3.5	6.5	5.5	11.2	1.0
94/8	4.5	17.5	64.0	5.2	6.2	14.2	6.8	1.0
94/9	20.0	5.2	12.5	5.8	6.5	4.0	3.2	1.0
94/10	180.0	7.8	9.2	7.8	6.8	2.5	7.8	1.0
94/11	1.3	4.5	12.8	4.5	8.2	3.7	2.7	1.0
94/12	2.3	3.3	2.5	2.5	4.0	2.3	ND	1.0
95/1	ND	7.1	12.5	1.3	ND	ND	34.0	1.0
95/2	1.0	8.0	19.8	1.7	1.5	5.4	9.2	1.0
95/3	4.5	6.2	5.5	7.8	7.8	2.5	3.5	1.0
95/4	4.0	4.0	12.8	5.0	5.0	12.5	7.8	1.0
95/5	ND	4.5	10.0	5.5	5.8	6.8	9.0	1.0
95/6	ND	6.5	9.8	4.5	4.5	0.5	ND	1.0
95/7	3.0	5.0	23.8	5.5	7.2	8.2	5.2	1.0
95/8	6.0	1.5	70.2	6.5	11.2	6.8	8.5	1.0
95/9	2.0	4.0	3.0	4.7	3.5	0.5	2.0	1.0
95/10	ND	4.0	13.5	4.0	2.0	1.5	2.5	1.0
95/11	2.0	5.0	33.2	6.5	6.8	4.0	5.5	1.0
95/12	4.0	11.8	3.8	6.0	7.8	0.5	3.0	1.0

表3.1-21 核四施工環境監測歷年河川水質懸浮固體監測結果(續3)

單位：mg/L

測站名稱 調查日期	上游水文站	石碇溪廠界	支流暗渠上游	澳底二號橋攔水堰上游	澳底二號橋	貢寮國小	新社大橋	偵測極限值
96/1	4.9	2.8	3.8	6.8	3.3	4.3	1.8	1.0
96/2	3.0	1.5	12.0	6.8	7.3	6.6	7.8	1.0
96/3	3.3	6.5	13.8	9.8	9.2	6.8	6.0	1.0
96/4	3.3	5.2	29.2	4.3	6.5	20.8	12.5	1.0
96/5	4.3	3.0	17.0	4.0	5.8	13.8	7.5	1.0
96/6	9.3	5.8	20.8	4.5	8.5	6.8	9.6	1.0
96/7	ND	5.2	22.5	5.3	5.1	8.6	8.5	1.0
96/8	ND	ND	143.0	7.5	8.3	9.3	13.3	1.0
96/9	2.0	11.4	22.5	12.0	12.5	12.6	23.5	1.0
96/10	6.2	6.3	10.0	7.8	6.0	3.8	8.1	1.0
96/11	14.5	7.2	10.8	12.6	9.9	21.5	34.0	1.0
96/12	93.5	16.0	17.0	10.8	12.0	17.5	12.9	1.0
97/1	7.0	6.9	8.7	7.2	23.5	11.4	6.2	1.0
97/2	5.2	7.5	10.0	8.0	4.0	10.0	4.0	1.0
97/3	21.5	3.5	20.5	7.5	6.9	24.5	15.0	1.0
97/4	4.4	12.8	11.9	8.8	8.5	16.0	8.8	1.0
97/5	5.8	24.5	23.5	4.0	3.0	21.3	13.0	1.0
97/6	ND	54.5	20.5	4.0	2.0	ND	7.3	1.0
97/7	3.7	7.2	28.0	3.2	7.6	14.0	17.5	1.0
97/8	3.3	4.1	20.5	3.8	15.0	3.2	14.5	1.0
97/9	4.8	7.1	20.5	6.5	8.3	11.7	3.7	1.0
97/10	ND	ND	16.5	1.5	2.7	ND	2.2	1.0
97/11	2.7	5.5	6.9	5.8	6.0	7.6	5.8	1.0
97/12	ND	10.5	23.0	5.5	2.0	11.7	9.2	1.0
98/1	1.2	4.2	18.5	8.6	3.6	3.3	8.2	1.0
98/2	3.4	6.5	12.0	3.8	3.3	9.9	8.7	1.0
98/3	ND	3.1	22.8	3.7	4.4	24.2	7.2	1.0
98/4	ND	2.3	15.0	2.4	2.9	6.0	4.1	1.0
98/5	2.6	7.5	10.5	2.4	3.4	13.8	10.2	1.0
98/6	4.5	3.7	10.0	4.4	4.1	2.4	8.8	1.0
98/7	2.3	3.5	23.0	5.7	7.8	6.3	5.0	1.0
98/8	2.0	3.4	14.8	7.2	7.0	3.1	5.3	1.0
98/9	8.2	5.2	27.2	3.9	11.9	11.1	4.5	1.0
98/10	ND	1.9	6.9	2.4	2.8	9.7	5.0	1.0
98/11	1.4	3.9	14.0	1.7	1.8	5.3	4.4	1.0
98/12	1.4	1.5	9.1	1.9	4.2	10.0	19.2	1.0
99/1	10.0	1.2	7.2	3.0	2.4	4.6	20.1	1.0
99/2	1.6	1.5	8.5	3.0	2.7	5.8	8.4	1.0
99/3	ND	3.4	13.0	1.5	3.7	4.1	4.4	1.0
99/4	2.2	2.2	8.0	11.1	8.7	9.0	4.2	1.0
99/5	2.4	1.8	21.0	3.7	11.9	12.2	9.8	1.0
99/6	3.5	3.1	12.1	4.8	5.4	7.2	13.0	1.0
99/7	3.9	4.7	21.8	5.2	5.4	10.7	20.0	1.0
99/8	3.4	2.0	29.2	6.7	11.1	5.1	5.3	1.0
99/9	1.5	5.2	28.5	3.7	4.2	2.2	3.7	1.0
99/10	4.2	5.5	6.1	5.4	5.9	12.2	14.3	1.0
99/11	152	10.5	12.0	8.6	6.6	ND	2.6	1.0
99/12	146	12.1	12.1	8.5	8.7	2.2	1.9	1.0

註：1. 上游水文站自84年8月新增、石碇溪廠界測站自85年10月新增、支流暗渠上游及澳底二號橋攔水堰上游測站自90年5月新增。
2.自89年11月至90年1月因行政院宣布暫停興建核能四廠發電工程，故暫停監測工作。
3.ND表示低於儀器偵測極限。

表3.1-22 核四施工環境監測歷年河川水質氨氮監測結果

單位：mg/L

測站名稱 調查日期	上游水文站	石碇溪廠界	支流暗渠上游	澳底二號橋攔水堰上游	澳底二號橋	貢寮國小	新社大橋	偵測極限值
82/8	-	-	-	-	3.02	0.08	0.09	0.05
82/9	-	-	-	-	0.86	0.09	0.06	0.05
82/10	-	-	-	-	0.69	0.06	0.09	0.05
82/11	-	-	-	-	0.10	0.10	0.10	0.05
82/12	-	-	-	-	0.03	0.00	0.00	0.05
83/1	-	-	-	-	0.03	0.07	0.03	0.05
83/2	-	-	-	-	0.28	0.10	0.09	0.05
83/3	-	-	-	-	0.20	0.02	0.05	0.05
83/4	-	-	-	-	0.06	0.06	0.09	0.05
83/5	-	-	-	-	0.10	0.05	0.16	0.05
83/6	-	-	-	-	0.20	0.05	0.00	0.05
83/7	-	-	-	-	0.54	0.04	0.05	0.05
83/8	-	-	-	-	0.37	0.00	0.00	0.05
83/9	-	-	-	-	0.26	0.09	0.09	0.05
83/10	-	-	-	-	0.88	0.08	0.06	0.05
83/11	-	-	-	-	1.16	0.00	0.00	0.05
83/12	-	-	-	-	0.20	0.04	0.05	0.05
84/1	-	-	-	-	0.41	0.06	0.06	0.05
84/2	-	-	-	-	0.63	0.00	0.00	0.05
84/3	-	-	-	-	0.13	0.03	0.02	0.05
84/4	-	-	-	-	0.13	0.00	0.00	0.05
84/5	-	-	-	-	0.28	0.08	0.04	0.05
84/6	-	-	-	-	0.20	0.03	0.04	0.05
84/7	-	-	-	-	0.56	0.00	0.00	0.05
84/8	0.11	-	-	-	1.19	0.00	0.00	0.05
84/9	0.04	-	-	-	1.04	0.06	0.29	0.05
84/10	0.00	-	-	-	0.05	0.00	0.08	0.05
84/11	0.09	-	-	-	0.26	0.05	0.07	0.05
84/12	0.20	-	-	-	0.32	0.34	0.25	0.05
85/1	0.12	-	-	-	0.20	0.00	0.00	0.04
85/2	0.05	-	-	-	0.12	0.04	0.00	0.04
85/3	0.19	-	-	-	0.18	0.06	0.09	0.04
85/4	0.10	-	-	-	0.16	0.11	0.08	0.04
85/5	0.02	-	-	-	0.17	0.06	0.08	0.04
85/6	0.11	-	-	-	0.37	0.09	0.27	0.04
85/7	0.02	-	-	-	1.34	0.02	0.06	0.04
85/8	0.07	-	-	-	0.26	0.12	0.08	0.04
85/9	0.23	-	-	-	1.26	0.11	0.04	0.04
85/10	0.30	0.07	-	-	0.41	0.10	0.06	0.04
85/11	0.22	0.14	-	-	0.48	0.10	0.12	0.04
85/12	0.16	0.16	-	-	0.30	0.05	0.11	0.04
86/1	0.33	0.22	-	-	0.53	0.02	0.06	0.04
86/2	0.22	0.09	-	-	0.26	0.08	0.07	0.04
86/3	0.25	0.11	-	-	0.41	0.02	0.07	0.04
86/4	0.08	0.12	-	-	0.35	0.07	0.05	0.04
86/5	0.13	0.19	-	-	0.28	0.02	0.06	0.04
86/6	0.09	0.09	-	-	0.40	0.02	0.02	0.04
86/7	0.18	0.13	-	-	0.27	0.04	0.15	0.04
86/8	0.02	0.05	-	-	0.33	0.02	0.07	0.04
86/9	0.05	0.05	-	-	0.29	0.02	0.02	0.04
86/10	0.13	0.06	-	-	0.25	0.04	0.02	0.04
86/11	0.02	0.05	-	-	0.15	0.02	0.05	0.04
86/12	0.07	0.06	-	-	0.38	0.02	0.04	0.04

表3.1-22 核四施工環境監測歷年河川水質氨氮監測結果(續1)

單位：mg/L

測站名稱 調查日期	上游水文站	石碇溪廠界	支流暗渠上游	澳底二號橋攔水堰上游	澳底二號橋	貢寮國小	新社大橋	偵測極限值
87/1	0.24	0.47	-	-	0.26	0.22	0.22	0.04
87/2	0.17	0.17	-	-	0.07	0.04	0.16	0.04
87/3	0.02	0.10	-	-	0.07	0.02	0.15	0.04
87/4	0.06	0.10	-	-	0.11	0.05	0.06	0.04
87/5	0.33	0.26	-	-	0.30	0.08	0.09	0.04
87/6	0.02	0.10	-	-	0.25	0.16	0.04	0.04
87/7	0.18	0.05	-	-	1.06	0.18	0.14	0.04
87/8	0.10	0.08	-	-	2.55	0.12	0.19	0.04
87/9	0.19	0.18	-	-	0.19	0.10	0.13	0.04
87/10	0.02	0.02	-	-	0.08	0.02	0.02	0.04
87/11	0.32	0.02	-	-	0.16	0.05	0.39	0.04
87/12	0.11	0.06	-	-	0.13	0.02	0.06	0.04
88/1	0.23	0.39	-	-	0.63	0.02	0.02	0.04
88/2	0.10	0.14	-	-	0.30	0.02	0.02	0.04
88/3	0.10	0.04	-	-	0.19	0.02	0.02	0.04
88/4	0.19	0.09	-	-	0.57	0.05	0.13	0.04
88/5	0.09	0.06	-	-	0.46	0.05	0.07	0.04
88/6	0.10	0.04	-	-	0.19	0.02	0.02	0.04
88/7	0.07	0.04	-	-	0.33	0.07	0.17	0.04
88/8	0.05	0.02	-	-	0.70	0.05	0.09	0.04
88/9	0.13	0.11	-	-	2.59	0.20	0.32	0.04
88/10	0.05	0.07	-	-	0.14	0.02	0.02	0.04
88/11	0.16	0.13	-	-	0.26	0.10	0.15	0.04
88/12	0.06	0.07	-	-	0.10	0.02	0.02	0.04
89/1	0.35	0.36	-	-	0.28	0.13	0.12	0.04
89/2	0.08	0.40	-	-	0.15	0.31	0.12	0.04
89/3	0.13	0.07	-	-	0.24	0.08	0.10	0.04
89/4	0.02	0.09	-	-	0.23	0.06	0.07	0.04
89/5	0.08	0.09	-	-	0.16	0.19	0.09	0.04
89/6	0.07	0.05	-	-	0.14	0.06	0.12	0.04
89/7	0.04	0.02	-	-	0.11	0.06	0.02	0.04
89/8	0.02	0.09	-	-	0.24	0.06	0.08	0.04
89/9	0.05	0.28	-	-	0.31	0.02	0.02	0.04
89/10	0.05	0.28	-	-	0.78	0.04	0.07	0.04
89/11	-	-	-	-	-	-	-	0.04
89/12	-	-	-	-	-	-	-	0.04
90/1	-	-	-	-	-	-	-	0.04
90/2	0.34	0.17	-	-	0.30	0.11	0.07	0.04
90/3	0.12	0.08	-	-	0.34	0.07	0.07	0.04
90/4	0.18	0.16	-	-	0.75	0.09	0.12	0.04
90/5	0.25	0.13	1.19	0.18	0.47	0.02	0.13	0.04
90/6	0.06	0.12	0.33	0.02	0.34	0.05	0.06	0.04
90/7	0.11	0.13	0.55	0.30	0.33	0.11	0.45	0.04
90/8	0.08	0.19	4.39	0.17	2.02	0.02	0.12	0.04
90/9	0.11	0.19	0.91	0.19	0.56	0.09	0.10	0.04
90/10	0.11	0.06	0.63	0.28	0.27	0.05	0.07	0.04
90/11	0.10	0.20	3.16	0.06	0.36	0.02	0.10	0.04
90/12	0.28	0.18	1.67	0.82	0.27	0.05	0.02	0.04
91/1	0.21	0.16	1.63	0.17	2.28	0.34	0.05	0.04
91/2	0.19	0.04	0.40	0.18	0.20	0.03	0.06	0.04
91/3	0.09	0.05	2.14	0.56	0.72	0.07	0.07	0.04
91/4	0.09	0.06	2.16	0.51	0.60	0.06	0.09	0.04
91/5	0.09	0.06	3.47	0.06	0.51	0.05	0.06	0.04
91/6	0.10	0.07	1.59	0.24	0.19	0.02	0.08	0.04

表3.1-22 核四施工環境監測歷年河川水質氨氮監測結果(續2)

單位：mg/L

測站名稱 調查日期	上游水文站	石碇溪廠界	支流暗渠 上游	澳底二號橋 攔水堰上游	澳底二號橋	貢寮國小	新社大橋	偵測極限值
91/7	0.11	0.12	1.76	0.30	0.22	0.05	0.06	0.04
91/8	0.10	0.10	2.33	0.90	0.64	0.06	0.10	0.04
91/9	0.81	0.17	3.78	0.87	0.49	0.06	0.04	0.04
91/10	0.19	0.36	3.13	0.32	0.46	0.13	0.12	0.04
91/11	0.05	0.04	1.03	0.18	0.24	0.02	0.02	0.04
91/12	0.85	0.34	2.13	0.60	0.39	0.05	0.04	0.04
92/1	0.06	0.05	0.58	0.09	0.13	0.04	0.05	0.04
92/2	0.04	0.06	4.58	0.17	0.59	0.02	0.04	0.04
92/3	0.09	0.10	0.09	0.50	0.30	0.08	0.09	0.04
92/4	0.18	0.14	1.57	0.31	0.32	0.02	0.06	0.04
92/5	0.24	0.05	2.30	0.49	0.31	0.05	0.09	0.04
92/6	0.21	0.08	2.85	0.45	0.34	0.05	0.09	0.04
92/7	0.13	0.19	2.56	0.16	0.52	0.12	0.08	0.04
92/8	0.08	0.07	3.25	1.44	18.20	0.09	0.09	0.04
92/9	0.06	0.06	3.25	0.56	0.86	0.04	0.18	0.04
92/10	0.08	0.09	0.38	0.09	0.12	0.08	0.09	0.04
92/11	0.04	0.09	0.40	0.09	0.22	0.02	0.02	0.04
92/12	0.23	0.13	1.56	0.63	0.34	0.14	0.09	0.04
93/1	0.56	0.28	4.88	0.90	0.45	0.09	0.10	0.03
93/2	0.14	0.04	0.24	0.16	0.20	0.05	0.02	0.03
93/3	0.28	0.22	2.45	0.77	0.29	0.05	0.05	0.03
93/4	1.12	0.51	2.35	1.10	5.84	0.14	0.20	0.03
93/5	0.48	0.37	1.36	0.78	0.50	0.13	0.16	0.03
93/6	0.21	0.31	1.08	0.83	0.69	0.19	0.22	0.03
93/7	0.30	0.17	0.36	0.97	0.62	0.09	0.09	0.03
93/8	0.18	0.56	1.05	0.45	0.49	0.11	0.12	0.03
93/9	0.23	0.14	0.68	0.25	0.24	0.13	0.16	0.03
93/10	0.24	0.25	1.05	0.33	0.34	0.19	0.12	0.03
93/11	0.50	0.14	0.90	0.30	0.28	0.04	0.05	0.03
93/12	0.31	0.10	1.46	0.24	0.23	0.06	0.07	0.03
94/1	0.64	0.74	0.60	0.46	0.68	0.50	0.31	0.01
94/2	2.21	0.04	3.01	1.63	1.16	0.01	1.03	0.01
94/3	0.30	0.57	3.28	0.33	0.37	0.02	0.03	0.01
94/4	0.02	0.02	3.96	0.01	0.66	0.03	0.01	0.01
94/5	0.35	0.14	1.28	0.87	0.23	0.03	0.04	0.01
94/6	0.82	0.06	2.49	0.30	0.64	0.67	0.66	0.01
94/7	0.11	0.11	1.46	0.45	0.48	1.10	3.70	0.01
94/8	0.44	0.34	1.36	1.37	0.85	1.20	3.10	0.01
94/9	0.71	0.70	1.52	0.93	0.66	2.50	2.40	0.01
94/10	0.06	0.17	1.33	0.49	0.47	0.14	0.23	0.01
94/11	0.09	0.07	1.26	0.65	0.29	0.01	0.02	0.01
94/12	0.58	0.07	0.24	0.22	0.22	0.03	0.02	0.01
95/1	0.07	0.11	1.09	0.47	0.36	0.02	0.02	0.01
95/2	0.38	0.13	0.79	0.34	0.29	0.05	0.04	0.01
95/3	0.68	0.80	0.64	0.79	0.77	0.59	0.58	0.01
95/4	0.26	0.04	1.98	0.54	0.38	0.03	0.04	0.01
95/5	0.63	0.08	1.03	0.56	0.51	0.06	0.01	0.01
95/6	0.21	0.07	0.78	0.20	0.20	0.01	0.02	0.01
95/7	0.01	0.04	1.99	0.76	0.76	0.01	0.22	0.01
95/8	0.07	0.04	1.22	1.32	0.96	0.01	0.06	0.01
95/9	0.19	0.04	0.48	0.15	0.16	0.02	0.02	0.01
95/10	0.12	0.03	2.94	0.42	0.53	0.01	0.02	0.01
95/11	0.12	0.04	2.78	0.72	0.42	0.01	0.01	0.01
95/12	0.02	0.07	0.41	0.07	0.05	0.01	0.03	0.01

表3.1-22 核四施工環境監測歷年河川水質氨氮監測結果(續3)

單位：mg/L

測站名稱 調查日期	上游水文站	石碇溪廠界	支流暗渠上游	澳底二號橋攔水堰上游	澳底二號橋	貢寮國小	新社大橋	偵測極限值
96/1	0.06	0.02	0.18	0.11	0.13	0.01	0.02	0.01
96/2	0.29	0.17	1.55	0.63	0.61	0.01	0.01	0.01
96/3	0.22	0.09	1.88	0.38	0.45	0.01	0.09	0.01
96/4	0.27	0.80	1.13	0.27	0.29	0.04	0.10	0.01
96/5	0.43	0.14	4.19	0.53	0.50	0.01	0.08	0.01
96/6	0.05	0.04	2.84	0.55	0.29	0.01	0.01	0.01
96/7	0.01	0.01	4.57	1.02	0.92	0.01	0.73	0.01
96/8	0.01	0.03	0.11	1.74	1.72	0.01	0.01	0.01
96/9	0.07	0.06	3.41	0.59	0.53	0.04	0.05	0.01
96/10	0.18	0.08	1.23	0.20	0.12	0.02	0.12	0.01
96/11	0.10	0.05	0.75	0.18	0.08	0.01	0.02	0.01
96/12	0.08	0.02	1.28	0.40	0.25	0.15	0.04	0.01
97/1	0.09	0.09	0.10	0.10	0.05	0.03	0.07	0.01
97/2	0.10	0.02	0.09	0.09	0.09	0.01	0.09	0.01
97/3	0.09	0.09	0.09	0.09	0.09	0.02	0.04	0.01
97/4	0.06	0.09	0.09	0.09	0.09	ND	0.09	0.01
97/5	0.09	0.04	0.08	0.09	0.08	0.01	0.02	0.01
97/6	0.03	0.02	0.08	0.08	0.09	ND	ND	0.01
97/7	0.02	ND	ND	0.08	0.09	ND	0.05	0.01
97/8	ND	0.01	0.09	0.09	0.08	ND	ND	0.01
97/9	0.03	0.08	0.09	0.09	0.09	0.01	0.05	0.01
97/10	0.06	ND	0.02	0.06	0.08	ND	ND	0.01
97/11	ND	0.02	0.08	0.09	0.09	ND	0.02	0.01
97/12	0.06	0.03	0.09	0.08	0.09	0.09	ND	0.01
98/1	0.09	0.05	0.09	0.08	0.08	0.03	0.03	0.01
98/2	0.04	0.03	0.09	0.09	0.08	0.03	0.03	0.01
98/3	0.07	0.05	0.09	0.09	0.09	0.04	ND	0.01
98/4	0.08	0.04	0.09	0.09	0.08	0.02	0.05	0.01
98/5	0.03	0.05	0.09	0.09	0.09	0.04	0.04	0.01
98/6	0.09	0.07	0.09	0.08	0.08	0.02	0.05	0.01
98/7	0.03	0.02	0.09	0.09	0.08	ND	0.06	0.01
98/8	0.07	0.04	0.05	0.04	0.04	0.02	0.04	0.01
98/9	0.04	0.05	3.65	0.38	0.47	0.02	0.04	0.01
98/10	0.05	0.03	0.58	0.20	0.24	0.02	0.02	0.01
98/11	0.03	0.04	3.08	0.66	0.52	0.01	0.03	0.01
98/12	0.08	ND	0.83	0.40	0.40	ND	0.06	0.01
99/1	0.03	0.03	0.62	0.33	0.22	0.03	0.03	0.01
99/2	0.10	0.03	1.27	0.49	0.47	0.04	0.05	0.01
99/3	0.04	0.04	2.81	0.86	0.45	0.02	0.04	0.01
99/4	0.02	ND	3.06	0.46	0.62	0.05	ND	0.01
99/5	0.02	ND	2.93	0.45	0.45	0.02	0.03	0.01
99/6	0.08	0.02	1.16	0.26	0.19	0.02	0.02	0.01
99/7	0.04	0.05	1.41	0.43	0.30	0.06	0.05	0.01
99/8	0.03	0.02	2.48	1.75	1.62	ND	ND	0.01
99/9	0.06	0.05	1.70	0.66	0.62	0.06	0.05	0.01
99/10	ND	ND	0.22	0.07	0.05	ND	ND	0.01
99/11	0.16	0.05	1.84	0.49	0.55	0.03	0.04	0.01
99/12	0.04	0.03	1.67	0.34	0.38	0.02	0.02	0.01

註：1. 上游水文站自84年8月新增、石碇溪廠界測站自85年10月新增、支流暗渠上游及澳底二號橋攔水堰上游測站自90年5月新增。
2.自89年11月至90年1月因行政院宣布暫停興建核能四廠發電工程，故暫停監測工作。
3.ND表示低於儀器偵測極限。

表3.1-23 核四施工環境監測歷年河川水質導電度監測結果

單位：mg/L

測站名稱 調查日期	上游水文站	石碇溪廠界	支流暗渠上游	澳底二號橋攔水堰上游	澳底二號橋	貢寮國小	新社大橋	偵測極限值
82/8	-	-	-	-	450	133	23000	-
82/9	-	-	-	-	332	313	42900	-
82/10	-	-	-	-	157.8	87.1	132.5	-
82/11	-	-	-	-	138	114	125	-
82/12	-	-	-	-	139	90	109	-
83/1	-	-	-	-	120	100.6	105.3	-
83/2	-	-	-	-	89.2	80.2	86.3	-
83/3	-	-	-	-	125.5	100.5	103.4	-
83/4	-	-	-	-	131.1	99.1	109.5	-
83/5	-	-	-	-	240	121.3	1848	-
83/6	-	-	-	-	141.3	103.9	145.7	-
83/7	-	-	-	-	4042	131.3	6080	-
83/8	-	-	-	-	1729	125.8	608	-
83/9	-	-	-	-	140	78.6	85.6	-
83/10	-	-	-	-	216	111	458	-
83/11	-	-	-	-	223	124	378	-
83/12	-	-	-	-	125	94	97	-
84/1	-	-	-	-	273	117	121	-
84/2	-	-	-	-	250	112	121	-
84/3	-	-	-	-	162	104	106	-
84/4	-	-	-	-	183.5	100.2	107.5	-
84/5	-	-	-	-	301	100	140	-
84/6	-	-	-	-	212	91	134	-
84/7	-	-	-	-	482	127	8170	-
84/8	133	-	-	-	1150	123	101	-
84/9	155	-	-	-	1218	139	12000	-
84/10	95	-	-	-	828	88	136	-
84/11	107	-	-	-	581	117	128	-
84/12	88	-	-	-	110	89	90.4	-
85/1	90.1	-	-	-	162.1	86.9	91.3	-
85/2	98	-	-	-	174.6	106.9	121.5	-
85/3	93	-	-	-	162	98.8	102.8	-
85/4	92.7	-	-	-	175.4	97.6	104.1	-
85/5	90.5	-	-	-	170.3	98.3	107.2	-
85/6	108	-	-	-	538	125	253	-
85/7	236	-	-	-	1720	159	12000	-
85/8	111	-	-	-	516	118	7200	-
85/9	119	-	-	-	187	138	8000	-
85/10	111	111	-	-	483	126	486	-
85/11	113	116	-	-	353	106	245	-
85/12	82.4	85.5	-	-	200	97.6	108	-
86/1	113	1320	-	-	152	115	131	-
86/2	104	107	-	-	142	110	110	-
86/3	133	125	-	-	330	124	386	-
86/4	134	117	-	-	364	118	1680	-
86/5	138	121	-	-	313	112	628	-
86/6	108	103	-	-	379	118	469	-
86/7	108	149	-	-	275	113	172	-
86/8	137	143	-	-	3890	115	320	-
86/9	106	101	-	-	98	107	124	-
86/10	95.7	102	-	-	118	96.8	118	-
86/11	100	92	-	-	175	106	140	-
86/12	99	106	-	-	135	104	108	-

表3.1-23 核四施工環境監測歷年河川水質導電度監測結果(續1)

單位：mg/L

測站名稱 調查日期	上游水文站	石碇溪廠界	支流暗渠上游	澳底二號橋攔水堰上游	澳底二號橋	貢寮國小	新社大橋	偵測極限值
87/1	114	102	-	-	185	110	119	-
87/2	101	105	-	-	170	107	129	-
87/3	99	157	-	-	118	85	81	-
87/4	100	170	-	-	660	120	750	-
87/5	128	107	-	-	194	115	107	-
87/6	116	102	-	-	519	106	125	-
87/7	113	144	-	-	808	132	9920	-
87/8	165	159	-	-	2130	189	38900	-
87/9	98.5	95.6	-	-	152	88	195	-
87/10	79.2	136	-	-	123	121	81.7	-
87/11	107	99	-	-	146	111	124	-
87/12	73.1	73.6	-	-	277	68.5	68.2	-
88/1	77.1	92.7	-	-	248	69.4	60.4	-
88/2	89.3	104	-	-	173	114	267	-
88/3	78.5	86.4	-	-	209	90.7	104	-
88/4	110	114	-	-	262	119	129	-
88/5	99	104	-	-	445	112	351	-
88/6	89.9	107	-	-	173	92.6	106	-
88/7	89	98	-	-	170	99	111	-
88/8	113	143	-	-	94	138	95	-
88/9	145	143	-	-	11	145	140	-
88/10	87	164	-	-	137	95	114	-
88/11	108	114	-	-	270	129	4450	-
88/12	89	95	-	-	126	95	110	-
89/1	104	103	-	-	271	117	157	-
89/2	93	115	-	-	128	105	106	-
89/3	94	143	-	-	141	102	104	-
89/4	101	120	-	-	155	102	118	-
89/5	85.2	126	-	-	136	92	92	-
89/6	111	81.2	-	-	52.9	69	76	-
89/7	87	102	-	-	147	100	118	-
89/8	199	122	-	-	816	129	671	-
89/9	104	141	-	-	369	110	145	-
89/10	115	124	-	-	382	151	158	-
89/11	-	-	-	-	-	-	-	-
89/12	-	-	-	-	-	-	-	-
90/1	-	-	-	-	-	-	-	-
90/2	102	138	-	-	203	117	126	-
90/3	97	120	-	-	3590	120	353	-
90/4	102	118	-	-	151	107	122	-
90/5	109	118	180	143	244	130	146	-
90/6	85	952	129	105	80	87	88	-
90/7	112	121	334	221	443	160	184	-
90/8	121	128	421	189	546	153	7580	-
90/9	92	138	153	73	701	96	85	-
90/10	84	96	172	112	383	99	107	-
90/11	102	110	348	129	8530	116	125	-
90/12	122	117	213	185	155	114	134	-
91/1	121	120	224	152	668	184	1823	-
91/2	90	98	170	110	119	96	99	-
91/3	104	114	212	199	202	139	7480	-
91/4	115	118	255	174	465	133	186	-
91/5	108	120	324	155	327	136	1289	-
91/6	92	101	214	134	174	123	184	-

表3.1-23 核四施工環境監測歷年河川水質導電度監測結果(續2)

單位：mg/L

測站名稱 調查日期	上游水文站	石碇溪廠界	支流暗渠上游	澳底二號橋攔水堰上游	澳底二號橋	貢寮國小	新社大橋	偵測極限值
91/7	98	108	132	231	193	102	115	-
91/8	132	127	211	374	282	162	5030	-
91/9	122	118	174	286	172	117	226	-
91/10	109	125	258	166	140	138	2400	-
91/11	94	102	199	131	251	113	124	-
91/12	102	100	238	150	128	126	194	-
92/1	83	93	142	104	109	98	98	-
92/2	98	113	326	164	172	143	1050	-
92/3	100	96	153	106	111	9.6	98	-
92/4	103	95	113	178	125	112	156	-
92/5	109	127	119	215	128	106	185	-
92/6	108	114	271	296	316	135	2700	-
92/7	120	119	300	182	193	134	10500	-
92/8	137	165	181	416	1510	162	42700	-
92/9	131	150	432	229	323	136	2560	-
92/10	96.3	120	184	117	119	107	117	-
92/11	87.2	100	170	116	117	90.7	95.8	-
92/12	118	128	285	196	264	117	120	-
93/1	96.7	106	255	171	235	133	3450	-
93/2	103	127	147	184	119	110	99.1	-
93/3	112	158	233	213	169	124	702	-
93/4	122	1060	252	185	287	126	226	-
93/5	132	106	168	262	255	99.6	394	-
93/6	125	48.5	94.2	95.5	169	126	6080	-
93/7	123	2260	166	551	625	132	6870	-
93/8	102	114	206	151	147	101	201	-
93/9	89.8	163	144	131	136	101	112	-
93/10	107	170	209	228	136	69.2	83.5	-
93/11	110	116	274	253	1020	111	121	-
93/12	98.5	106	192	155	169	111	113	-
94/1	104	104	165	185	396	118	121	-
94/2	80.6	87.2	137	120	106	83.8	82.8	-
94/3	87.4	93.4	193	161	186	97.2	98.8	-
94/4	154	163	395	447	540	161	2530	-
94/5	95.6	98.8	176	156	161	103	165	-
94/6	86.2	86.4	178	231	297	84.8	617	-
94/7	100	120	258	509	472	152	3850	-
94/8	117	310	335	368	499	133	14000	-
94/9	114	163	204	656	271	116	134	-
94/10	107	137	231	513	312	110	181	-
94/11	99.8	108	220	1320	2830	116	261	-
94/12	108	103	174	238	234	112	117	-
95/1	103	107	216	474	260	110	122	-
95/2	97.5	103	205	329	213	99.8	110	-
95/3	94	101	162	163	146	93.5	103	-
95/4	118	125	238	407	352	123	2750	-
95/5	111	115	183	299	225	113	124	-
95/6	101	113	200	267	217	106	112	-
95/7	129	136	461	327	355	140	15800	-
95/8	133	164	373	571	477	167	1770	-
95/9	95.2	100	159	186	174	117	118	-
95/10	104	112	288	315	327	114	3790	-
95/11	108	113	252	447	290	113	132	-
95/12	90.6	107	151	201	132	154	91.8	-

表3.1-23 核四施工環境監測歷年河川水質導電度監測結果(續3)

單位：mg/L

測站名稱 調查日期	上游水文站	石碇溪廠界	支流暗渠上游	澳底二號橋攔水堰上游	澳底二號橋	貢寮國小	新社大橋	偵測極限值
96/1	97.5	127	212	173	304	106	117	-
96/2	105	115	218	535	652	120	240	-
96/3	116	118	239	521	679	116	269	-
96/4	396	356	229	679	440	124	715	-
96/5	122	120	297	796	790	119	810	-
96/6	104	106	248	617	1280	124	266	-
96/7	169	149	284	1110	1050	128	7710	-
96/8	123	126	592	3400	7510	141	45900	-
96/9	108	111	283	668	513	108	2130	-
96/10	143	109	183	387	197	104	112	-
96/11	94.4	98.8	173	715	239	96.1	101.2	-
96/12	117	486	329	523	878	189	825	-
97/1	105	112	216	734	445	110	166	-
97/2	97.5	104	185	1140	350	103	122	-
97/3	91.9	88.1	215	737	463	93.6	131	-
97/4	95.2	59	144	800	532	103	1550	-
97/5	87.5	96.2	174	862	350	85.4	45.6	-
97/6	89.2	96.3	178	911	5750	95.5	1870	-
97/7	109	121	218	929	3220	101	337	-
97/8	112	126	224	524	1960	115	1960	-
97/9	119	110	196	1180	21400	102	3010	-
97/10	105	110	214	531	403	106	111	-
97/11	69	72.6	104	458	191	71.4	86.9	-
97/12	53.7	80.7	149	597	337	77.7	83.6	-
98/1	102	107	239	246	225	111	121	-
98/2	104	116	182	419	276	106	107	-
98/3	96.8	103	161	629	257	96.5	99.1	-
98/4	131	112	260	591	506	120	898	-
98/5	107.0	1030	203	496	490	120	189	-
98/6	106	121	87.7	718	442	121	825	-
98/7	131	135	295	1280	911	137	11000	-
98/8	118	124	360	385	4610	109	165	-
98/9	134	137	280	414	11700	132	5250	-
98/10	102	107	189	226	208	111	120	-
98/11	111	122	328	447	345	123	167	-
98/12	105	108	180	369	273	116	119	-
99/1	102	108	222	383	282	123	120	-
99/2	108	111	222	293	246	119	119	-
99/3	105	112	240	473	9530	122	3550	-
99/4	114	126	288	448	502	138	17700	-
99/5	105	116	245	289	280	122	2080	-
99/6	103	109	204	260	224	110	181	-
99/7	104	109	242	311	239	116	127	-
99/8	141	136	253	617	654	125	15300	-
99/9	112	124	272	333	354	121	2790	-
99/10	93	100	153	137	137	78	83	-
99/11	209	119	294	304	273	118	121	-
99/12	104	108	231	224	231	112	116	-

註：1. 上游水文站自84年8月新增、石碇溪廠界測站自85年10月新增、支流暗渠上游及澳底二號橋攔水堰上游測站自90年5月新增。

2.自89年11月至90年1月因行政院宣布暫停興建核能四廠發電工程，故暫停監測工作。

表3.1-24 核四施工環境監測歷年河川水質硝酸鹽氮監測結果

單位：mg/L

測站名稱 調查日期	上游水文站	石碇溪廠界	支流暗渠上游	澳底二號橋攔水堰上游	澳底二號橋	貢寮國小	新社大橋	偵測極限值
82/8	-	-	-	-	2.13	0.43	0.79	0.10
82/9	-	-	-	-	0.36	0.35	0.10	0.10
82/10	-	-	-	-	0.69	0.34	0.33	0.10
82/11	-	-	-	-	0.35	0.40	0.41	0.10
82/12	-	-	-	-	0.54	0.41	0.44	0.10
83/1	-	-	-	-	0.36	0.32	0.39	0.10
83/2	-	-	-	-	0.66	0.74	0.58	0.10
83/3	-	-	-	-	0.32	0.53	0.72	0.10
83/4	-	-	-	-	0.46	0.38	0.47	0.10
83/5	-	-	-	-	0.51	0.28	0.63	0.10
83/6	-	-	-	-	0.34	0.26	0.22	0.10
83/7	-	-	-	-	0.13	0.13	0.69	0.10
83/8	-	-	-	-	0.34	0.20	0.25	0.10
83/9	-	-	-	-	0.63	0.77	0.84	0.10
83/10	-	-	-	-	0.93	0.35	0.55	0.10
83/11	-	-	-	-	0.49	0.23	0.23	0.10
83/12	-	-	-	-	0.58	0.48	0.61	0.10
84/1	-	-	-	-	0.21	0.21	0.23	0.10
84/2	-	-	-	-	0.55	0.40	0.54	0.10
84/3	-	-	-	-	0.21	0.23	0.16	0.10
84/4	-	-	-	-	0.51	0.55	0.51	0.10
84/5	-	-	-	-	0.43	0.40	0.40	0.10
84/6	-	-	-	-	0.46	0.48	0.82	0.10
84/7	-	-	-	-	0.52	0.19	0.20	0.10
84/8	1.10	-	-	-	0.96	0.23	0.28	0.10
84/9	1.92	-	-	-	0.57	0.14	0.09	0.10
84/10	0.42	-	-	-	0.38	0.44	0.52	0.10
84/11	0.39	-	-	-	0.48	0.41	0.40	0.10
84/12	0.60	-	-	-	0.60	0.46	0.37	0.10
85/1	0.77	-	-	-	0.71	0.48	0.48	0.05
85/2	0.52	-	-	-	0.49	0.43	0.42	0.05
85/3	0.68	-	-	-	0.23	0.55	0.44	0.05
85/4	0.45	-	-	-	0.41	0.51	0.43	0.05
85/5	0.40	-	-	-	0.41	0.36	0.52	0.05
85/6	0.74	-	-	-	0.68	0.30	0.34	0.05
85/7	0.87	-	-	-	0.57	0.22	0.14	0.05
85/8	0.44	-	-	-	0.35	0.18	0.18	0.05
85/9	0.52	-	-	-	0.15	0.17	0.70	0.05
85/10	0.65	-	-	-	0.38	0.36	0.47	0.05
85/11	0.56	-	-	-	0.71	0.32	0.49	0.05
85/12	0.75	-	-	-	0.54	0.49	0.76	0.05
86/1	0.76	-	-	-	0.70	0.64	0.72	0.05
86/2	0.65	-	-	-	0.64	0.62	0.48	0.05
86/3	0.48	-	-	-	0.38	0.14	0.31	0.05
86/4	0.50	-	-	-	0.41	0.41	0.71	0.05
86/5	0.29	-	-	-	0.45	0.08	0.53	0.05
86/6	0.65	-	-	-	0.78	0.42	0.66	0.05
86/7	0.41	-	-	-	0.34	0.20	0.27	0.05
86/8	0.45	0.43	-	-	0.51	0.25	0.03	0.05
86/9	0.33	0.33	-	-	0.30	0.24	0.30	0.05
86/10	0.47	0.39	-	-	0.54	0.39	0.41	0.05
86/11	0.62	0.39	-	-	0.50	0.34	0.46	0.05
86/12	0.60	0.74	-	-	0.69	0.57	0.66	0.05

表3.1-24 核四施工環境監測歷年河川水質硝酸鹽氮監測結果(續1)

單位：mg/L

測站名稱 調查日期	上游水文站	石碇溪廠界	支流暗渠上游	澳底二號橋攔水堰上游	澳底二號橋	貢寮國小	新社大橋	偵測極限值
87/1	0.34	0.42	-	-	0.50	0.49	0.51	0.05
87/2	0.70	0.63	-	-	0.60	0.56	0.64	0.05
87/3	0.60	0.74	-	-	0.65	0.57	0.70	0.05
87/4	0.65	0.90	-	-	0.73	0.27	0.35	0.05
87/5	0.98	0.56	-	-	0.60	0.27	0.36	0.05
87/6	0.31	0.47	-	-	0.47	0.58	0.33	0.05
87/7	0.40	0.35	-	-	0.40	0.20	0.35	0.05
87/8	0.45	0.16	-	-	0.31	0.20	0.07	0.05
87/9	0.60	0.68	-	-	0.62	0.47	0.48	0.05
87/10	0.47	0.44	-	-	0.40	0.00	0.00	0.05
87/11	0.55	0.41	-	-	0.39	0.01	0.01	0.05
87/12	0.68	0.58	-	-	0.53	0.01	0.04	0.05
88/1	0.72	0.80	-	-	0.62	0.52	0.55	0.05
88/2	0.53	0.72	-	-	0.64	0.38	0.37	0.05
88/3	0.46	0.28	-	-	0.45	0.28	0.40	0.05
88/4	1.12	1.04	-	-	0.78	0.37	0.28	0.05
88/5	0.71	0.72	-	-	0.69	0.45	0.56	0.05
88/6	0.55	0.50	-	-	0.50	0.44	0.48	0.05
88/7	0.62	0.64	-	-	0.47	0.62	0.54	0.05
88/8	0.17	0.36	-	-	0.24	0.19	0.14	0.05
88/9	0.19	0.17	-	-	0.19	0.19	0.08	0.05
88/10	0.18	0.16	-	-	0.39	0.33	0.23	0.05
88/11	0.02	0.01	-	-	0.03	0.01	0.01	0.05
88/12	0.77	0.80	-	-	0.75	0.62	0.72	0.05
89/1	0.73	0.54	-	-	0.75	3.18	0.67	0.05
89/2	0.90	0.95	-	-	1.00	0.73	0.69	0.05
89/3	0.48	0.50	-	-	0.50	0.45	0.48	0.05
89/4	0.49	0.66	-	-	0.51	0.58	0.44	0.05
89/5	0.23	0.28	-	-	0.28	0.78	0.87	0.05
89/6	0.19	0.71	-	-	0.32	0.66	0.23	0.05
89/7	0.04	0.03	-	-	0.03	0.60	0.60	0.05
89/8	0.03	0.02	-	-	0.02	0.29	0.22	0.05
89/9	0.12	0.12	-	-	0.07	0.29	0.29	0.05
89/10	0.39	0.29	-	-	0.28	0.35	0.30	0.05
89/11	-	-	-	-	-	-	-	0.05
89/12	-	-	-	-	-	-	-	0.05
90/1	-	-	-	-	-	-	-	0.05
90/2	0.14	0.03	-	-	0.05	0.01	0.01	0.05
90/3	0.06	0.03	-	-	0.03	0.01	0.01	0.05
90/4	0.60	0.55	-	-	0.78	0.35	0.16	0.05
90/5	0.55	0.52	0.33	0.51	0.67	0.53	0.88	0.05
90/6	0.45	0.56	0.51	0.65	0.68	0.53	0.71	0.05
90/7	0.85	0.66	0.24	0.61	0.60	0.23	0.22	0.05
90/8	0.82	0.41	0.10	0.81	0.86	0.38	0.40	0.05
90/9	0.65	0.81	0.43	0.46	0.48	0.54	0.57	0.05
90/10	0.35	0.34	0.26	0.28	0.30	0.43	0.28	0.05
90/11	0.65	0.67	0.06	0.59	0.50	0.30	0.42	0.05
90/12	0.69	0.53	0.30	0.71	0.66	0.51	0.52	0.05
91/1	0.56	0.65	0.21	0.67	0.60	0.38	0.41	0.012
91/2	0.60	0.64	0.62	0.64	0.67	0.52	0.55	0.012
91/3	0.84	0.85	0.22	0.62	0.67	0.56	0.38	0.012
91/4	0.68	0.58	0.14	0.60	0.56	0.39	0.33	0.012
91/5	0.85	0.59	0.18	0.51	0.48	0.26	0.26	0.012
91/6	0.35	0.34	0.20	0.35	0.29	0.44	0.45	0.012

表3.1-24 核四施工環境監測歷年河川水質硝酸鹽氮監測結果(續2)

單位：mg/L

測站名稱 調查日期	上游水文站	石碇溪廠界	支流暗渠上游	澳底二號橋攔水堰上游	澳底二號橋	貢寮國小	新社大橋	偵測極限值
91/7	0.74	0.55	0.32	0.56	0.54	0.49	0.50	0.012
91/8	0.63	0.97	0.37	0.58	0.63	0.28	0.33	0.012
91/9	0.92	0.76	0.04	0.63	0.64	0.38	0.42	0.012
91/10	0.86	0.66	0.23	0.73	0.78	0.72	0.64	0.012
91/11	0.94	0.64	0.45	0.63	0.62	0.70	0.77	0.012
91/12	0.42	0.24	0.31	0.44	0.32	0.22	0.33	0.012
92/1	0.02	0.02	0.19	0.02	0.03	0.00	0.01	0.012
92/2	0.05	0.03	0.98	0.02	0.07	0.00	0.01	0.012
92/3	0.03	0.03	0.02	0.05	0.04	0.02	0.02	0.012
92/4	0.70	0.61	0.16	0.58	0.58	0.50	0.57	0.012
92/5	0.67	0.72	0.19	0.42	0.41	0.37	0.47	0.012
92/6	0.48	0.68	0.25	0.54	0.67	0.33	0.51	0.012
92/7	0.54	0.45	0.16	0.37	0.41	0.33	0.18	0.012
92/8	0.20	0.13	0.24	0.10	0.12	0.09	0.06	0.012
92/9	0.72	0.50	0.18	0.33	0.35	0.34	0.32	0.012
92/10	2.28	1.13	1.28	3.11	0.93	0.74	0.80	0.012
92/11	0.75	0.58	0.22	0.87	0.78	0.53	0.57	0.012
92/12	0.59	0.69	0.49	0.59	0.63	0.53	0.53	0.012
93/1	1.19	1.36	0.05	1.09	1.28	0.63	0.51	0.02
93/2	0.79	0.84	0.82	0.73	0.83	0.51	0.58	0.02
93/3	1.54	1.70	0.02	1.48	1.66	0.47	0.44	0.02
93/4	1.09	1.21	0.05	1.01	1.55	0.50	0.60	0.02
93/5	0.74	0.78	0.34	0.76	0.75	0.54	0.52	0.02
93/6	1.09	1.19	0.11	1.01	1.01	0.31	0.33	0.02
93/7	1.16	0.91	0.06	0.68	0.72	0.26	0.29	0.02
93/8	1.13	1.24	0.77	1.05	1.12	0.92	0.80	0.02
93/9	0.62	0.56	0.43	0.52	0.60	0.57	2.14	0.02
93/10	1.01	0.88	0.70	0.90	0.89	0.58	0.54	0.02
93/11	0.94	0.71	0.16	0.57	0.61	0.31	0.38	0.02
93/12	0.55	0.62	0.31	0.57	0.49	0.48	0.46	0.02
94/1	0.78	0.69	0.50	0.66	0.68	0.53	0.55	0.01
94/2	0.82	0.65	0.64	0.63	0.62	0.62	0.56	0.01
94/3	0.64	0.75	0.49	0.67	0.65	0.56	0.46	0.01
94/4	1.76	1.84	0.29	27.80	1.65	0.79	0.66	0.01
94/5	0.81	0.79	0.23	0.74	0.68	0.94	0.55	0.01
94/6	1.22	1.00	0.05	0.80	2.00	0.17	0.32	0.01
94/7	0.69	0.23	0.23	0.21	0.22	0.23	0.25	0.01
94/8	0.63	0.47	0.12	0.39	0.39	0.17	0.18	0.01
94/9	0.77	0.39	0.12	0.37	0.38	0.36	0.42	0.01
94/10	0.44	0.46	0.04	0.60	0.42	0.27	1.86	0.01
94/11	1.01	0.71	0.05	0.71	0.72	0.35	0.56	0.01
94/12	0.61	1.40	0.37	0.53	0.55	0.46	0.46	0.01
95/1	0.65	1.51	0.78	0.58	0.61	0.54	0.51	0.01
95/2	0.65	0.63	0.33	0.61	0.61	0.71	0.72	0.01
95/3	0.71	0.78	0.71	0.70	0.73	0.59	0.63	0.01
95/4	1.11	1.03	0.07	0.79	0.79	0.45	0.50	0.01
95/5	0.98	0.83	0.16	0.68	0.70	0.35	0.39	0.01
95/6	0.73	0.75	0.21	0.65	0.67	0.33	0.39	0.01
95/7	1.61	0.89	0.04	0.60	0.59	0.14	0.26	0.01
95/8	1.76	0.80	0.38	0.62	0.68	0.16	0.18	0.01
95/9	0.01	0.52	0.29	0.54	0.52	0.42	0.45	0.01
95/10	0.95	0.91	0.10	0.74	0.73	0.40	0.40	0.01
95/11	0.82	0.73	0.02	0.62	0.64	0.34	0.35	0.01
95/12	0.62	0.62	0.57	0.60	0.59	0.38	0.51	0.01

表3.1-24 核四施工環境監測歷年河川水質硝酸鹽氮監測結果(續3)

單位：mg/L

測站名稱 調查日期	上游水文站	石碇溪廠界	支流暗渠上游	澳底二號橋攔水堰上游	澳底二號橋	貢寮國小	新社大橋	偵測極限值
96/1	0.65	0.64	0.65	0.77	0.67	0.52	0.61	0.01
96/2	0.80	0.81	0.17	0.73	0.76	0.31	0.37	0.01
96/3	0.75	0.70	0.18	0.68	0.67	0.65	0.67	0.01
96/4	0.98	0.76	0.10	0.68	0.69	0.40	0.40	0.01
96/5	1.14	0.87	0.08	0.78	0.74	0.35	0.45	0.01
96/6	0.42	0.51	0.01	0.32	0.36	0.21	0.26	0.01
96/7	0.77	0.64	0.09	0.37	0.63	0.20	0.19	0.01
96/8	0.16	0.06	0.04	0.08	0.11	0.07	0.11	0.01
96/9	0.60	0.53	0.10	0.49	0.54	0.51	0.54	0.01
96/10	0.62	0.62	0.31	0.57	0.57	1.37	0.53	0.01
96/11	0.76	0.76	0.58	0.70	0.73	0.73	0.71	0.01
96/12	0.95	0.97	0.65	1.15	1.19	0.77	0.82	0.01
97/1	0.80	0.62	0.30	0.68	0.66	0.65	0.65	0.01
97/2	0.77	0.79	0.59	0.70	0.75	0.67	0.93	0.01
97/3	0.76	0.67	0.14	0.60	0.64	0.51	0.57	0.01
97/4	0.69	0.94	0.13	0.61	0.63	0.53	0.54	0.01
97/5	0.63	0.62	0.08	0.56	0.57	0.45	0.56	0.01
97/6	0.46	0.50	0.02	0.43	0.41	0.23	0.31	0.01
97/7	0.56	0.54	0.02	0.42	0.44	0.78	0.85	0.01
97/8	0.36	0.43	0.04	0.28	0.29	0.28	0.35	0.01
97/9	0.58	0.85	0.02	0.77	0.59	0.51	0.61	0.01
97/10	0.56	0.68	0.05	0.48	0.49	0.41	0.44	0.01
97/11	0.68	0.66	0.35	0.50	0.62	0.52	0.77	0.01
97/12	0.70	0.74	0.04	0.62	0.69	0.48	0.52	0.01
98/1	0.69	0.71	0.45	0.73	0.74	0.60	0.63	0.01
98/2	0.75	0.65	0.26	0.65	0.69	0.76	0.50	0.01
98/3	0.65	0.65	0.49	0.67	0.70	0.52	0.55	0.01
98/4	1.07	0.76	0.03	0.74	0.68	0.57	0.58	0.01
98/5	0.50	0.55	0.11	0.56	0.57	0.35	0.96	0.01
98/6	0.51	0.53	0.14	0.54	0.53	0.27	0.34	0.01
98/7	0.34	0.32	0.08	0.74	0.56	0.17	0.20	0.01
98/8	0.48	0.50	0.07	0.52	0.54	0.40	0.43	0.01
98/9	0.46	0.38	0.03	0.41	0.33	0.25	0.27	0.01
98/10	0.67	0.68	0.30	0.79	0.82	0.61	0.62	0.01
98/11	0.58	0.63	0.01	0.65	0.65	0.26	0.31	0.01
98/12	0.64	0.55	0.17	0.52	0.55	0.44	0.47	0.01
99/1	0.62	0.64	0.30	0.60	0.62	0.50	0.57	0.01
99/2	0.74	0.66	0.09	0.73	0.77	0.51	0.50	0.01
99/3	0.46	0.50	0.01	0.41	0.42	0.29	0.33	0.01
99/4	0.51	0.47	0.04	0.81	0.84	0.24	0.22	0.01
99/5	0.37	0.47	0.02	0.78	0.77	0.22	0.27	0.01
99/6	0.37	0.38	0.03	0.42	0.46	0.25	0.32	0.01
99/7	0.30	0.38	0.04	0.33	0.34	0.30	0.36	0.01
99/8	0.25	0.19	0.07	0.53	0.55	0.11	0.13	0.01
99/9	0.49	0.43	0.02	0.47	0.46	0.26	0.34	0.01
99/10	0.51	0.51	0.37	0.55	0.55	0.41	0.42	0.01
99/11	0.63	0.57	0.03	0.71	0.76	0.55	0.53	0.01
99/12	0.52	0.53	0.04	0.54	0.54	0.35	0.41	0.01

註：1. 上游水文站自84年8月新增、石碇溪廠界測站自86年8月新增、支流暗渠上游及澳底二號橋攔水堰上游測站自90年5月新增。

2.自89年11月至90年1月因行政院宣布暫停興建核能四廠發電工程，故暫停監測工作。

表3.1-25 核四施工環境監測歷年廠區水質pH監測結果

單位：mg/L

測站名稱 監測時間	辦公室 排水口(1)	辦公室 排水口(2)	宿舍區 排水口	2號排洪渠道	鹽寮一號橋 排洪渠道出口	偵測 極限
放流水標準			6.0~9.0			-
85年10月	6.7	7.1	7.2	-	-	-
85年11月	6.7	7.2	7.2	-	-	-
85年12月	6.4	6.8	7.0	-	-	-
86年1月	6.5	6.8	7.3	-	-	-
86年2月	6.4	7.1	6.8	-	-	-
86年3月	6.8	6.9	7.1	-	-	-
86年4月	6.8	6.8	7.3	-	-	-
86年5月	6.9	6.8	7.3	-	-	-
86年6月	6.5	6.5	6.7	-	-	-
86年7月	6.9	6.7	7.3	-	-	-
86年8月	7.6	6.7	7.7	7.1	7.0	-
86年9月	6.6	6.7	6.7	7.6	7.3	-
86年10月	6.6	6.8	6.8	6.8	7.5	-
86年11月	6.4	6.8	6.7	7.1	7.4	-
86年12月	6.7	7.1	7.0	7.4	7.6	-
87年1月	6.9	6.8	7.3	7.6	7.8	-
87年2月	6.4	6.8	6.3	7.4	7.4	-
87年3月	6.3	7.1	6.9	7.3	7.4	-
87年4月	6.9	6.8	7.5	7.5	7.7	-
87年5月	6.3	6.4	6.8	7.0	7.4	-
87年6月	6.4	6.8	6.7	7.3	7.2	-
87年7月	6.6	6.6	6.8	7.2	7.4	-
87年8月	7.1	6.3	6.9	6.6	6.9	-
87年9月	6.2	6.5	6.0	8.3	7.4	-
87年10月	6.5	7.0	6.5	7.1	7.2	-
87年11月	6.2	6.7	6.7	7.0	7.3	-
87年12月	6.9	7.3	7.4	8.0	7.7	-
88年1月	6.8	6.9	6.7	7.0	7.5	-
88年2月	6.8	7.0	7.2	7.6	7.7	-
88年3月	6.9	6.8	7.4	7.6	7.7	-
88年4月	5.1	5.0	5.5	5.0	5.6	-
88年5月	6.8	6.7	7.2	8.8	8.4	-
88年6月	7.0	6.9	7.2	8.0	7.6	-
88年7月	7.0	7.0	7.6	7.4	7.8	-
88年8月	7.4	7.3	7.5	7.8	8.0	-
88年9月	7.0	6.8	7.2	8.0	7.4	-
88年10月	6.8	7.3	6.9	7.1	7.7	-
88年11月	7.2	7.0	7.7	7.1	7.8	-
88年12月	6.3	7.0	7.3	7.0	7.3	-
89年1月	7.2	7.3	7.7	7.8	7.7	-
89年2月	6.6	7.1	6.9	7.4	7.7	-
89年3月	6.0	6.6	6.5	6.9	7.8	-
89年4月	6.7	7.1	7.3	7.8	7.8	-
89年5月	6.6	7.1	7.3	7.5	7.5	-
89年6月	6.4	7.1	6.9	7.3	7.4	-
89年7月	6.7	7.1	7.1	7.6	7.4	-
89年8月	6.9	7.2	7.2	7.4	7.6	-
89年9月	7.1	7.4	7.5	7.8	7.8	-
89年10月	7.0	6.8	7.5	7.1	7.6	-
89年11月	-	-	-	-	-	-
89年12月	-	-	-	-	-	-
90年1月	-	-	-	-	-	-
90年2月	6.7	7.1	7.2	7.5	7.7	-
90年3月	6.7	6.9	7.3	7.3	7.5	-
90年4月	6.8	7.5	7.1	7.3	8.0	-
90年5月	6.8	7.0	7.5	7.3	7.8	-
90年6月	6.2	6.5	7.0	7.0	7.1	-
90年7月	6.9	6.9	7.2	7.1	8.0	-
90年8月	6.6	6.6	7.7	7.7	8.1	-
90年9月	7.1	6.7	7.0	7.3	8.0	-
90年10月	6.3	7.0	7.0	7.3	7.6	-
90年11月	6.5	7.1	7.5	6.9	7.8	-
90年12月	6.7	6.8	7.1	7.3	7.2	-

表3.1-25 核四施工環境監測歷年廠區水質pH監測結果（續1）

單位：mg/L

測站名稱 監測時間	辦公室 排水口(1)	辦公室 排水口(2)	宿舍區 排水口	2號排洪渠道	鹽寮一號橋 排洪渠道出口	偵測 極限
放流水標準			6.0~9.0			-
91年1月	6.9	7.0	7.1	7.2	9.6	-
91年2月	6.7	7.0	7.1	7.2	8.1	-
91年3月	6.9	7.0	7.4	7.6	7.9	-
91年4月	6.6	6.9	7.0	6.8	7.6	-
91年5月	7.1	7.0	7.3	7.5	8.3	-
91年6月	6.5	6.8	7.0	7.2	8.0	-
91年7月	7.0	7.0	7.4	8.7	8.4	-
91年8月	7.2	7.3	7.7	8.1	7.9	-
91年9月	6.7	7.2	7.5	8.6	7.6	-
91年10月	6.9	6.9	7.3	8.2	8.3	-
91年11月	6.6	6.9	7.0	8.1	8.0	-
91年12月	6.9	6.9	7.2	7.2	7.8	-
92年1月	6.7	6.6	6.8	7.1	7.7	-
92年2月	6.8	6.9	6.9	7.3	8.2	-
92年3月	6.6	6.7	6.8	7.0	7.6	-
92年4月	6.6	6.8	7.3	7.1	6.9	-
92年5月	6.7	6.9	7.5	7.2	7.3	-
92年6月	7.0	7.0	7.5	7.4	7.1	-
92年7月	7.2	7.3	7.7	7.6	8.1	-
92年8月	7.2	7.0	7.1	7.3	7.4	-
92年9月	7.4	7.0	7.4	7.1	7.7	-
92年10月	6.8	6.8	6.8	7.5	8.0	-
92年11月	6.8	7.1	7.2	7.3	7.2	-
92年12月	7.1	7.1	7.3	8.1	7.9	-
93年1月	7.4	7.2	7.6	7.4	7.8	-
93年2月	6.7	7.0	6.8	7.3	7.2	-
93年3月	7.0	6.9	7.3	7.8	8.3	-
93年4月	7.0	6.5	6.7	8.2	7.3	-
93年5月	6.8	6.9	7.0	8.8	7.6	-
93年6月	7.2	5.8	7.6	7.0	7.4	-
93年7月	8.0	7.7	7.7	8.1	6.9	-
93年8月	7.0	6.9	7.3	7.5	6.5	-
93年9月	6.6	7.1	6.8	6.7	7.0	-
93年10月	6.8	6.9	7.5	7.3	7.7	-
93年11月	6.9	6.8	7.2	7.5	7.3	-
93年12月	6.4	6.8	6.4	6.7	8.0	-
94年1月	6.9	6.9	7.4	7.5	7.4	-
94年2月	6.5	7.8	7.3	8.1	8.3	-
94年3月	6.2	6.6	6.9	6.7	7.2	-
94年4月	6.7	6.6	7.2	6.8	7.4	-
94年5月	6.6	6.2	6.9	7.5	7.6	-
94年6月	6.5	6.7	6.9	7.6	7.5	-
94年7月	7.2	7.2	7.5	8.9	7.6	-
94年8月	7.2	7.4	7.3	8.6	8.0	-
94年9月	7.1	7.4	7.3	7.7	7.5	-
94年10月	7.5	7.2	7.5	8.5	7.6	-
94年11月	7.2	7.1	7.2	7.5	7.6	-
94年12月	6.8	7.2	7.0	7.4	7.0	-
95年1月	6.8	6.9	7.0	7.5	7.1	-
95年2月	6.7	7.0	7.2	6.9	7.4	-
95年3月	7.3	7.3	7.5	7.4	7.4	-
95年4月	7.2	7.0	6.8	7.9	7.3	-
95年5月	7.6	7.6	7.8	8.4	8.8	-
95年6月	6.3	6.7	6.9	7.3	7.3	-
95年7月	7.2	7.2	7.5	8.1	7.9	-
95年8月	7.1	7.2	7.5	8.6	7.8	-
95年9月	6.6	7.2	6.9	7.3	7.8	-
95年10月	7.0	7.0	7.3	8.1	7.9	-
95年11月	6.9	6.9	7.4	7.5	7.5	-
95年12月	6.4	6.9	6.7	6.7	6.8	-

表3.1-25 核四施工環境監測歷年廠區水質pH監測結果（續2）

單位：mg/L

測站名稱 監測時間	辦公室 排水口(1)	辦公室 排水口(2)	宿舍區 排水口	2號排洪渠道	鹽寮一號橋 排洪渠道出口	偵測 極限
放流水標準			6.0~9.0			-
96年1月	7.0	7.2	7.1	7.4	7.6	-
96年2月	7.3	6.4	6.6	8.8	6.6	-
96年3月	6.8	6.7	7.4	8.7	7.4	-
96年4月	7.7	7.2	7.2	8.8	7.7	-
96年5月	7.0	7.1	7.6	6.4	7.4	-
96年6月	6.9	7.0	7.1	8.2	7.4	-
96年7月	7.0	7.2	7.3	8.8	7.3	-
96年8月	7.7	7.3	7.3	8.7	7.6	-
96年9月	6.2	6.6	7.3	7.2	6.5	-
96年10月	6.5	7.0	6.7	6.9	7.3	-
96年11月	6.7	7.5	7.2	7.0	6.8	-
96年12月	6.5	6.7	6.7	8.1	6.2	-
97年1月	7.0	7.1	7.3	7.4	6.9	-
97年2月	6.3	7.1	6.2	7.6	6.4	-
97年3月	7.8	7.4	7.3	8.2	7.3	-
97年4月	7.0	7.4	7.7	7.5	7.6	-
97年5月	7.6	7.2	8.2	7.1	7.0	-
97年6月	8.6	7.1	7.2	6.8	7.9	-
97年7月	7.0	6.9	7.0	8.5	7.8	-
97年8月	6.7	7.4	7.0	8.7	7.7	-
97年9月	8.4	7.0	7.0	6.8	7.8	-
97年10月	6.5	7.0	6.9	7.6	7.6	-
97年11月	6.7	7.0	6.8	7.2	7.8	-
97年12月	6.5	7.4	7.0	7.6	7.9	-
98年1月	6.5	7.3	7.0	7.6	7.9	-
98年2月	6.5	6.9	6.6	7.5	7.6	-
98年3月	7.1	7.2	6.7	7.4	7.6	-
98年4月	7.4	6.9	6.9	7.9	7.6	-
98年5月	6.9	7.0	7.0	7.9	7.8	-
98年6月	7.6	7.4	7.2	7.2	7.6	-
98年7月	7.4	7.2	7.6	8.1	8.2	-
98年8月	7.2	6.6	6.9	7.8	7.3	-
98年9月	7.1	7.0	6.8	7.3	7.6	-
98年10月	6.9	6.5	6.5	7.0	7.1	-
98年11月	7.3	7.0	7.1	7.4	7.5	-
98年12月	7.5	7.1	7.0	7.2	7.7	-
99年1月	7.3	7.1	7.0	7.4	8.0	-
99年2月	7.6	7.0	7.1	7.4	7.8	-
99年3月	7.2	7.2	7.2	7.3	7.8	-
99年4月	7.8	7.1	7.3	8.9	7.8	-
99年5月	7.4	7.0	7.2	8.1	7.9	-
99年6月	7.5	7.0	7.3	8.3	8.0	-
99年7月	7.4	7.2	7.1	8.2	7.7	-
99年8月	7.2	7.9	7.4	7.7	7.4	-
99年9月	7.1	7.2	7.3	7.5	7.8	-
99年10月	6.8	6.9	6.7	7.4	8.1	-
99年11月	7.3	7.3	7.1	7.5	7.7	-
99年12月	7.0	7.0	7.2	7.4	7.4	-
歷次平均	6.9	7.0	7.1	7.5	7.6	-

註：1. 2號排洪渠道及鹽寮一號橋排洪渠道出口自86年8月新增。
2.陰影部分表示未符合放流水標準。
3.自89年11月至90年1月因行政院宣布暫停興建核能四廠發電工程，故暫停監測工作。

表3.1-26 核四施工環境監測歷年廠區水質懸浮固體監測結果

單位：mg/L

測站名稱 監測時間	辦公室 排水口(1)	辦公室 排水口(2)	宿舍區 排水口	2號排洪渠道	鹽寮一號橋 排洪渠道出口	偵測 極限
放流水標準	80（流量<50CMD） 50（250>流量>50CMD） 30（流量>250CMD）		30（流量 >250CMD）	30		-
85年10月	2.1	2.6	7.2	-	-	4.0
85年11月	ND	6.0	13.0	-	-	4.0
85年12月	13.0	7.5	5.3	-	-	4.0
86年1月	3.5	6.3	6.4	-	-	2.0
86年2月	2.5	7.7	5.5	-	-	2.0
86年3月	2.3	9.4	10.0	-	-	2.0
86年4月	3.9	6.6	4.0	-	-	2.0
86年5月	ND	9.0	8.6	-	-	2.0
86年6月	58.0	45.0	96.0	-	-	2.0
86年7月	ND	13.0	7.8	-	-	2.0
86年8月	2.6	3.8	14.0	5.9	12.0	2.0
86年9月	3.0	3.0	7.5	2.0	5.5	2.0
86年10月	2.4	4.1	6.0	3.4	3.7	2.0
86年11月	7.8	6.2	8.6	4.0	9.6	2.0
86年12月	ND	4.0	5.8	4.2	4.0	2.0
87年1月	1.6	8.1	11.0	2.1	3.2	4.0
87年2月	3.8	7.9	9.0	5.6	35.0	4.0
87年3月	11.2	9.9	14.3	14.6	50.0	4.0
87年4月	ND	6.0	7.0	5.4	2.8	4.0
87年5月	ND	6.9	9.0	7.5	108.0	4.0
87年6月	11.9	6.9	9.1	4.7	124.0	4.0
87年7月	13.0	39.0	24.0	7.4	272.0	4.0
87年8月	9.4	30.0	12.1	8.0	12.0	4.0
87年9月	4.0	5.6	5.9	5.7	ND	4.0
87年10月	2.8	4.5	5.6	13.2	7.4	4.0
87年11月	9.6	6.6	6.5	37.8	7.5	4.0
87年12月	29.1	5.6	32.8	61.3	8.2	4.0
88年1月	96.0	6.1	8.4	32.2	40.7	4.0
88年2月	94.0	5.1	5.3	48.8	10.2	4.0
88年3月	147.0	7.0	6.8	37.3	35.8	4.0
88年4月	18.5	16.6	7.6	12.7	5.4	4.0
88年5月	4.6	8.2	7.5	6.4	13.3	4.0
88年6月	ND	4.1	10.8	5.8	32.4	4.0
88年7月	3.1	2.1	3.4	5.6	ND	4.0
88年8月	8.2	33.3	46.8	38.6	39.8	4.0
88年9月	12.4	4.8	7.9	22.3	10.8	4.0
88年10月	11.0	7.5	8.7	8.3	4.0	4.0
88年11月	7.0	4.6	14.4	8.5	11.4	4.0
88年12月	ND	9.3	4.6	5.2	8.5	4.0
89年1月	ND	3.0	4.0	ND	8.5	4.0
89年2月	10.0	ND	4.6	5.5	4.5	4.0
89年3月	98.2	7.4	11.9	ND	23.9	4.0
89年4月	ND	4.3	4.6	ND	4.6	4.0
89年5月	2.3	ND	6.2	3.4	ND	4.0
89年6月	5.0	6.3	4.1	4.3	ND	4.0
89年7月	ND	5.6	5.4	ND	17.6	4.0
89年8月	ND	4.2	4.9	8.6	20.5	4.0
89年9月	9.5	ND	6.8	5.0	4.3	4.0
89年10月	7.4	4.6	5.3	19.5	15.0	4.0
89年11月	-	-	-	-	-	4.0
89年12月	-	-	-	-	-	4.0
90年1月	-	-	-	-	-	4.0
90年2月	40.9	16.2	7.9	ND	4.2	4.0
90年3月	4.0	2.0	5.7	ND	ND	4.0

表3.1-26 核四施工環境監測歷年廠區水質懸浮固體監測結果（續1）

單位：mg/L

測站名稱 監測時間	辦公室 排水口(1)	辦公室 排水口(2)	宿舍區 排水口	2號排洪渠道	鹽寮一號橋 排洪渠道出口	偵測 極限
放流水標準	80（流量<50CMD） 50（250>流量>50CMD） 30（流量>250CMD）		30（流量 >250CMD）	30		-
90年4月	2.0	4.8	6.7	ND	4.1	4.0
90年5月	4.6	4.8	4.5	ND	ND	4.0
90年6月	ND	4.7	50.0	107.0	30.5	4.0
90年7月	4.9	4.2	ND	9.1	8.5	4.0
90年8月	ND	4.8	9.1	16.3	ND	4.0
90年9月	12.8	72.1	27.7	141.0	ND	4.0
90年10月	12.3	5.4	7.7	ND	ND	4.0
90年11月	ND	ND	5.8	ND	ND	4.0
90年12月	6.7	25.3	16.9	ND	ND	4.0
91年1月	12.2	ND	7.8	7.2	-(註4)	4.0
91年2月	6.0	ND	24.1	ND	8.7	4.0
91年3月	19.9	ND	9.0	ND	10.5	4.0
91年4月	44.2	8.5	11.1	18.4	19.3	4.0
91年5月	30.9	4.8	ND	15.2	17.9	4.0
91年6月	53.0	8.5	13.5	ND	26.2	4.0
91年7月	8.2	16.2	13.3	12.7	468.0	4.0
91年8月	19.3	7.0	5.8	10.3	19.2	4.0
91年9月	10.5	11.3	16.2	8.4	5.1	4.0
91年10月	9.2	4.6	6.8	5.3	12.7	4.0
91年11月	9.4	4.6	9.0	16.5	29.2	4.0
91年12月	15.3	8.1	2.8	19.9	10.4	4.0
92年1月	15.5	7.4	4.1	21.0	5.8	4.0
92年2月	4.2	ND	7.0	ND	26.0	4.0
92年3月	15.2	28.6	9.7	9.0	-(註4)	4.0
92年4月	7.1	6.5	8.0	ND	ND	4.0
92年5月	8.9	36.0	6.5	11.6	ND	4.0
92年6月	11.7	32.5	15.4	8.7	ND	4.0
92年7月	11.5	11.8	10.9	ND	4.0	4.0
92年8月	ND	ND	4.3	ND	ND	4.0
92年9月	11.0	4.3	4.3	ND	ND	4.0
92年10月	8.20	4.4	7.8	9.4	-(註4)	4.0
92年11月	6.9	ND	ND	ND	4.2	4.0
92年12月	12.4	39.9	4.6	5.2	ND	4.0
93年1月	50.1	8.9	6.2	38.6	ND	1.9
93年2月	4.0	ND	ND	ND	ND	1.9
93年3月	6.4	8.2	ND	ND	ND	1.9
93年4月	33.5	21.0	6.5	9.0	ND	1.9
93年5月	8.2	8.8	10.5	41.5	3.0	1.9
93年6月	20.8	5.0	5.5	5.8	24.0	1.9
93年7月	50.8	11.8	14.5	42.8	39.5	1.9
93年8月	18.5	9.5	13.8	20.0	2.5	1.9
93年9月	4.0	3.5	6.5	5.5	ND	1.9
93年10月	16.2	9.6	10.8	3.0	6.1	1.9
93年11月	4.1	6.4	9.5	2.9	ND	1.9
93年12月	9.6	5.2	10.6	3.7	ND	1.9
94年1月	13.0	15.5	9.5	7.1	11.6	1.0
94年2月	7.8	7.5	8.5	5.0	ND	1.0
94年3月	5.5	6.5	7.2	ND	5.8	1.0
94年4月	8.0	10.0	13.5	8.8	ND	1.0
94年5月	13.7	28.6	19.1	6.8	11.2	1.0
94年6月	9.5	13.0	14.5	3.5	2.5	1.0
94年7月	14.0	16.0	9.2	11.0	2.3	1.0
94年8月	12.5	10.0	7.5	4.5	1.5	1.0
94年9月	3.5	5.5	5.0	7.8	3.0	1.0
94年10月	6.8	171.0	8.2	23.8	6.8	1.0
94年11月	14.2	16.0	8.6	188.0	ND	1.0
94年12月	3.3	4.8	7.8	4.5	3.7	1.0

表3.1-26 核四施工環境監測歷年廠區水質懸浮固體監測結果（續2）

單位：mg/L

測站名稱 監測時間	辦公室 排水口(1)	辦公室 排水口(2)	宿舍區 排水口	2號排洪渠道	鹽寮一號橋 排洪渠道出口	偵測 極限
放流水標準	80（流量<50CMD） 50（250>流量>50CMD） 30（流量>250CMD）		30（流量 >250CMD）	30		-
95年1月	9.4	81.8	10.2	4.3	1.5	1.0
95年2月	8.1	15.8	12.0	ND	ND	1.0
95年3月	28.2	24.0	16.8	38.2	9.0	1.0
95年4月	8.8	7.0	21.2	9.0	3.5	1.0
95年5月	4.2	10.3	10.2	17.5	ND	1.0
95年6月	7.8	6.5	11.5	9.8	1.5	1.0
95年7月	10.2	5.0	9.5	37.0	ND	1.0
95年8月	12.0	4.0	12.5	58.5	ND	1.0
95年9月	ND	84.8	ND	ND	ND	1.0
95年10月	5.0	4.5	4.5	13.2	ND	1.0
95年11月	7.2	5.5	3.5	13.8	ND	1.0
95年12月	2.5	11.0	5.4	6.2	ND	1.0
96年1月	16.0	2.8	4.8	11.2	ND	1.0
96年2月	17.8	10.2	8.2	7.8	ND	1.0
96年3月	43.8	17.2	21.8	36.5	ND	1.0
96年4月	547	172	11.0	27.5	ND	1.0
96年5月	8.1	15.8	9.5	26.0	5.5	1.0
96年6月	7.5	2.2	19.0	4.8	28.8	1.0
96年7月	4.8	14	13.2	32.8	ND	1.0
96年8月	15.5	5.5	17.5	17.0	ND	1.0
96年9月	12.5	9.1	9.5	7.7	1.5	1.0
96年10月	4.5	2.8	17.0	1.5	1.3	1.0
96年11月	7.5	4.5	8.2	6.5	8.3	1.0
96年12月	7.3	6.1	22.5	12.5	10.1	1.0
97年1月	5.5	20.0	13.5	10.6	11.0	1.0
97年2月	5.5	4.0	11.0	8.4	3.0	1.0
97年3月	41.0	79.5	10.8	29.0	6.2	1.0
97年4月	8.5	7.0	21.5	4.7	3.5	1.0
97年5月	33.5	33.5	37.5	6.1	5.5	1.0
97年6月	39.0	65.0	36.5	19.5	2.0	1.0
97年7月	4.7	16	11.5	3.7	1.7	1.0
97年8月	ND	17.5	13.5	15.5	ND	1.0
97年9月	2.7	41.0	9.8	13.5	1.6	1.0
97年10月	2.0	3.5	8.7	2.5	3.0	1.0
97年11月	10.2	7.3	7.5	9.0	2.0	1.0
97年12月	8.2	13.5	11.0	12.0	ND	1.0
98年1月	1.5	4.5	7.6	10.3	ND	1.0
98年2月	3.8	11.6	10.8	28.5	ND	1.0
98年3月	11.8	70.5	7.6	3.8	ND	1.0
98年4月	28.8	43.0	41.0	28.0	ND	1.0
98年5月	15.0	11.0	11.2	6.6	ND	1.0
98年6月	29.0	2.9	13.7	11.6	ND	1.0
98年7月	39.5	6.0	9.2	4.5	15.4	1.0
98年8月	16.1	2.4	8.9	13.0	11.3	1.0
98年9月	6.5	13.0	5.8	7.0	1.2	1.0

表3.1-26 核四施工環境監測歷年廠區水質懸浮固體監測結果（續3）

單位：mg/L

測站名稱 監測時間	辦公室 排水口(1)	辦公室 排水口(2)	宿舍區 排水口	2號排洪渠道	鹽寮一號橋 排洪渠道出口	偵測 極限
放流水標準	80（流量<50CMD） 50（250>流量>50CMD） 30（流量>250CMD）		30（流量 >250CMD）	30		-
98年10月	17.1	5.1	3.8	2.5	ND	1.0
98年11月	13	4.7	7.4	2.0	ND	1.0
98年12月	17.4	4.3	6.5	19.5	ND	1.0
99年1月	23	1.6	5.1	2.9	ND	1.0
99年2月	42	16.0	9.2	8.0	ND	1.0
99年3月	6.3	4.0	13.5	3.2	ND	1.0
99年4月	18	5.3	4.1	8.0	ND	1.0
99年5月	10.2	4.8	9.1	21.6	ND	1.0
99年6月	48	35.0	36.5	5.9	ND	1.0
99年7月	35.2	35.8	38.2	2.4	ND	1.0
99年8月	34.8	78.8	36.3	5.3	4.5	1.0
99年9月	35.9	33.6	33.9	1.5	2.2	1.0
99年10月	35.4	36.1	35.0	2.5	ND	1.0
99年11月	9.1	2.7	4.1	1.0	ND	1.0
99年12月	3.8	2.0	8.0	1.1	ND	1.0
歷次平均	17.4	14.7	11.4	13.4	13.4	-

註：1. 2號排洪渠道及鹽寮一號橋排洪渠道出口自86年8月新增。
2. ND表於儀器偵測極限，求歷年平均值時以1/2儀器偵測極限值計算；陰影部分表示未符合放流水標準。
3.自89年11月至90年1月因行政院宣布暫停興建核能四廠發電工程，故暫停監測工作。
4.鹽寮一號橋排洪渠道出口91/1、92/3及92/10採樣時因施工區排水量甚小，水深不足，不慎擾動底層淤泥，故結果不具代表性而不予列入。

表3.1-27 核四施工環境監測歷年廠區水質生化需氧量監測結果

單位：mg/L

測站名稱 監測時間	辦公室 排水口(1)	辦公室 排水口(2)	宿舍區 排水口	2號排洪渠道	鹽寮一號橋 排洪渠道出口	偵測 極限
放流水標準	80（流量<50CMD） 50（250>流量>50CMD） 30（流量>250CMD）		30（流量 >250CMD）	30		-
85年10月	1.0	2.6	7.7	-	-	1.0
85年11月	3.4	8.2	8.4	-	-	1.0
85年12月	ND	1.5	2.7	-	-	1.0
86年1月	ND	1.6	5.6	-	-	2.0
86年2月	ND	1.4	1.9	-	-	2.0
86年3月	ND	2.2	5.3	-	-	2.0
86年4月	ND	1.2	1.3	-	-	2.0
86年5月	ND	1.0	4.1	-	-	2.0
86年6月	5.6	6.6	14.0	-	-	2.0
86年7月	ND	1.0	6.0	-	-	2.0
86年8月	3.8	5.0	15.0	4.4	3.9	2.0
86年9月	ND	1.9	2.1	ND	ND	2.0
86年10月	1.4	1.4	3.6	ND	ND	2.0
86年11月	ND	2.0	3.9	ND	ND	2.0
86年12月	ND	2.5	6.7	2.3	1.2	2.0
87年1月	2.8	2.1	7.8	ND	ND	1.0
87年2月	2.3	ND	4.0	ND	1.2	1.0
87年3月	1.6	4.1	3.9	ND	2.3	1.0
87年4月	ND	16.4	4.8	ND	ND	1.0
87年5月	4.3	3.2	6.9	1.4	ND	1.0
87年6月	ND	1.1	3.1	ND	1.2	1.0
87年7月	1.2	11.8	11.2	1.8	1.1	1.0
87年8月	3.3	1.5	1.1	4.5	1.1	1.0
87年9月	2.8	2.5	2.9	2.5	2.5	1.0
87年10月	3.3	1.8	2.2	2.2	ND	1.0
87年11月	1.6	1.8	3.0	1.6	ND	1.0
87年12月	4.4	5.8	7.5	9.1	2.0	1.0
88年1月	1.8	ND	ND	ND	ND	1.0
88年2月	ND	2.2	5.3	1.4	ND	1.0
88年3月	1.8	1.4	2.2	2.2	ND	1.0
88年4月	2.4	5.0	5.0	1.6	1.3	1.0
88年5月	2.4	2.4	7.4	1.6	1.7	1.0
88年6月	1.4	3.6	6.8	ND	5.6	1.0
88年7月	1.4	2.2	6.4	1.1	1.5	1.0
88年8月	1.6	10.0	24.9	<2	4.6	1.0
88年9月	ND	1.6	22.2	1.7	<1.5	1.0
88年10月	2.2	2.2	ND	ND	ND	1.0
88年11月	ND	ND	8.4	ND	ND	1.0
88年12月	ND	1.6	2.2	ND	ND	1.0
89年1月	ND	1.8	2.8	ND	ND	1.0
89年2月	ND	3.0	3.8	ND	ND	1.0
89年3月	2.8	ND	15.3	ND	ND	1.0
89年4月	ND	ND	ND	ND	ND	1.0
89年5月	ND	ND	ND	ND	ND	1.0
89年6月	ND	ND	ND	ND	ND	1.0
89年7月	ND	ND	6.0	ND	ND	1.0
89年8月	ND	ND	ND	ND	ND	1.0
89年9月	ND	ND	7.0	ND	ND	1.0
89年10月	15.5	ND	7.3	ND	ND	1.0
89年11月	-	-	-	-	-	1.0
89年12月	-	-	-	-	-	1.0
90年1月	-	-	-	-	-	1.0
90年2月	6.4	ND	8.4	ND	ND	1.0
90年3月	4.9	ND	9.0	ND	ND	1.0

表3.1-27 核四施工環境監測歷年廠區水質生化需氧量監測結果（續1）

單位：mg/L

測站名稱 監測時間	辦公室 排水口(1)	辦公室 排水口(2)	宿舍區 排水口	2號排洪渠道	鹽寮一號橋 排洪渠道出口	偵測 極限
放流水標準	80（流量<50CMD） 50（250>流量>50CMD） 30（流量>250CMD）		30（流量 >250CMD）	30		-
90年4月	ND	ND	ND	ND	ND	1.0
90年5月	ND	ND	5.8	ND	ND	1.0
90年6月	ND	ND	3.3	ND	ND	1.0
90年7月	ND	ND	ND	ND	ND	1.0
90年8月	2.2	2.2	17.1	4.5	ND	1.0
90年9月	ND	ND	9.5	ND	ND	1.0
90年10月	ND	ND	4.5	ND	ND	1.0
90年11月	ND	ND	6.5	ND	ND	1.0
90年12月	1.8	3.7	9.2	ND	ND	1.0
91年1月	ND	3.1	2.2	ND	7.6	1.0
91年2月	ND	1.6	2.2	ND	ND	1.0
91年3月	ND	3.0	10.2	3.8	ND	1.0
91年4月	ND	2.3	19.8	6.9	ND	1.0
91年5月	ND	4.4	5.6	ND	ND	1.0
91年6月	ND	ND	4.2	ND	ND	1.0
91年7月	ND	2.5	4.6	ND	ND	1.0
91年8月	6.3	ND	10.3	5.4	ND	1.0
91年9月	ND	ND	14.9	ND	ND	1.0
91年10月	ND	8.1	4.7	ND	ND	1.0
91年11月	ND	ND	ND	3.4	ND	1.0
91年12月	3.3	ND	7.1	ND	13.1	1.0
92年1月	ND	1.6	3.0	ND	1.7	1.0
92年2月	ND	3.6	7.1	ND	ND	1.0
92年3月	7.8	ND	29.4	5.0	4.3	1.0
92年4月	8.2	6.1	8.8	ND	ND	1.0
92年5月	ND	ND	3.9	ND	ND	1.0
92年6月	5.4	3.6	22.1	3.2	ND	1.0
92年7月	8.00	ND	7.60	ND	ND	1.0
92年8月	ND	ND	ND	3.3	ND	1.0
92年9月	4.8	6.1	29.3	5.1	ND	1.0
92年10月	ND	ND	3.6	ND	ND	1.0
92年11月	ND	ND	ND	ND	ND	1.0
92年12月	6.8	3.5	ND	ND	ND	1.0
93年1月	ND	5.1	6.7	4.5	ND	1.0
93年2月	ND	ND	5.5	ND	ND	1.0
93年3月	6.7	5.2	21.1	ND	ND	1.0
93年4月	11.4	2.3	11.3	ND	ND	1.0
93年5月	ND	ND	6.4	ND	ND	1.0
93年6月	5.3	2.4	8.3	ND	2.9	1.0
93年7月	ND	4.6	9.6	2.4	2.4	1.0
93年8月	7.1	8.0	17.0	5.7	ND	1.0
93年9月	2.2	2.9	4.8	ND	11.9	1.0
93年10月	ND	ND	6.6	ND	2.9	1.0
93年11月	2.0	ND	8.3	2.8	ND	1.0
93年12月	ND	ND	ND	ND	3.3	1.0
94年1月	7.4	2.8	9.4	3.8	3.0	1.0
94年2月	ND	4.0	3.6	ND	ND	1.0
94年3月	3.2	ND	3.7	3.1	2.8	1.0
94年4月	8.2	3.9	10.5	ND	ND	1.0
94年5月	ND	ND	5.3	ND	ND	1.0
94年6月	8.5	4.7	10.0	3.4	ND	1.0
94年7月	5.3	4.6	17.3	ND	ND	1.0
94年8月	7.2	9.3	12.2	2.1	2.6	1.0
94年9月	3.1	3.5	5.1	7.2	3.5	1.0

表3.1-27 核四施工環境監測歷年廠區水質生化需氧量監測結果（續2）

單位：mg/L

測站名稱 監測時間	辦公室 排水口(1)	辦公室 排水口(2)	宿舍區 排水口	2號排洪渠道	鹽寮一號橋 排洪渠道出口	偵測 極限
放流水標準	80（流量<50CMD） 50（250>流量>50CMD） 30（流量>250CMD）		30（流量 >250CMD）	30		-
94年10月	3.8	8.3	7.1	3.6	ND	1.0
94年11月	6.0	6.3	4.3	1.8	1.0	1.0
94年12月	1.6	4.4	2.2	1.6	1.1	1.0
95年1月	1.9	1.5	5.7	1.0	2.0	1.0
95年2月	1.0	ND	6.3	1.3	ND	1.0
95年3月	ND	ND	ND	ND	ND	1.0
95年4月	2.2	2.6	8.5	1.2	ND	1.0
95年5月	1.4	12.0	2.4	ND	ND	1.0
95年6月	3.3	4.7	4.9	1.3	ND	1.0
95年7月	1.4	1.6	11.0	1.5	ND	1.0
95年8月	8.7	2.0	11.3	9.2	ND	1.0
95年9月	1.2	3.0	1.3	ND	ND	1.0
95年10月	2.6	4.4	2.6	1.2	ND	1.0
95年11月	5.2	1.8	4.9	1.2	3.6	1.0
95年12月	1.6	6.4	2.5	1.9	1.2	1.0
96年1月	5.0	1.8	ND	ND	ND	1.0
96年2月	7.90	7.50	5.60	4.30	4.00	1.0
96年3月	8.40	3.80	9.60	ND	2.00	1.0
96年4月	25.70	11.40	9.80	3.30	ND	1.0
96年5月	3.6	ND	10.5	ND	ND	1.0
96年6月	4.00	12.10	6.5	ND	2.7	1.0
96年7月	3.10	5.3	11.80	3.60	ND	1.0
96年8月	17.30	3.60	20.8	3.50	ND	1.0
96年9月	5.00	2.70	13.1	3.00	3.00	1.0
96年10月	ND	ND	2.9	ND	ND	1.0
96年11月	3.9	ND	3.8	4.1	ND	1.0
96年12月	3.8	2.8	4.7	3.2	ND	1.0
97年1月	4.1	3.1	8	2.1	9.6	1.0
97年2月	ND	ND	4.8	2.2	ND	1.0
97年3月	ND	5.2	ND	ND	ND	1.0
97年4月	ND	ND	4.3	ND	ND	1.0
97年5月	ND	ND	3.5	ND	ND	1.0
97年6月	ND	3.2	3.7	ND	ND	1.0
97年7月	2.4	ND	6.8	3.1	ND	1.0
97年8月	2.8	4.0	8.6	4.0	ND	1.0
97年9月	ND	7.5	ND	3.9	ND	1.0
97年10月	ND	ND	13.5	ND	ND	1.0
97年11月	4.2	ND	ND	ND	ND	1.0
97年12月	4.4	ND	8.1	ND	ND	1.0
98年1月	ND	ND	6.3	ND	ND	1.0
98年2月	5.2	ND	5	ND	ND	1.0
98年3月	16.20	1.3	ND	ND	ND	1.0
98年4月	28	ND	8.5	3.00	ND	1.0
98年5月	1.3	ND	6.20	ND	ND	1.0
98年6月	23	1.80	7.4	6.80	ND	1.0
98年7月	3.6	1.1	8.7	4.1	1.2	1.0
98年8月	7.5	1.4	9.5	ND	ND	1.0
98年9月	7.5	1.9	4	4.2	ND	1.0

表3.1-27 核四施工環境監測歷年廠區水質生化需氧量監測結果（續3）

單位：mg/L

測站名稱 監測時間	辦公室 排水口(1)	辦公室 排水口(2)	宿舍區 排水口	2號排洪渠道	鹽寮一號橋 排洪渠道出口	偵測 極限
放流水標準	80（流量<50CMD） 50（250>流量>50CMD） 30（流量>250CMD）		30（流量 >250CMD）	30		-
98年10月	17.0	2.0	3.4	ND	ND	1.0
98年11月	10.3	ND	4.3	ND	ND	1.0
98年12月	17.5	ND	5.2	ND	ND	1.0
99年1月	20.7	ND	ND	ND	ND	1.0
99年2月	37.1	2	3.8	1.80	ND	1.0
99年3月	ND	3.2	10.6	ND	ND	1.0
99年4月	49.3	1.3	13.2	7.3	ND	1.0
99年5月	14.9	5	8.3	2.50	ND	1.0
99年6月	21.7	ND	4.7	ND	ND	1.0
99年7月	37.8	ND	24.2	ND	ND	1.0
99年8月	24.4	5.3	39.7	9.9	ND	1.0
99年9月	15.8	ND	19	ND	ND	1.0
99年10月	6.7	2.4	4.5	2.50	ND	1.0
99年11月	13.5	ND	5.4	1.0	ND	1.0
99年12月	4.5	6.3	9.0	1.1	ND	1.0
歷次平均	4.6	3.0	6.9	1.9	1.5	1.0

註：1. 2號排洪渠道及鹽寮一號橋排洪渠道出口自86年8月新增。
2. ND表於儀器偵測極限，求歷年平均值時以1/2儀器偵測極限值計算；陰影部分表示未符合放流水標準。
3.自89年11月至90年1月因行政院宣布暫停興建核能四廠發電工程，故暫停監測工作。

表3.1-28 核四施工環境監測歷年與本季平均地下水水位標高調查結果比較表

單位：公尺

監測井編號		1	2	3	4	5	6	7	8	9	10	11	12	13
監測井名稱		GM1	GM2	GM3-1	GM6-1	P5-1	P8-1	GM9	GM10	GM11	GM12	GM13	GM7	GM14-1
地面標高		11.62	9.92	—	—	—	—	16.71	18.09	42.30	43.56	55.25	19.49	—
井頂標高		12.12	10.42	9.530	6.484	12.139	20.583	17.21	18.58	42.89	44.00	55.77	19.96	12.69
本季	99年10月平均	11.44	10.24	6.66	-	7.39	15.68	15.82	1.26	30.13	34.99	45.41	10.99	8.15
	99年11月平均	11.50	10.27	7.16	2.96	7.55	15.57	14.45	1.72	29.06	35.41	44.08	11.08	8.03
	99年12月平均	10.56	10.31	6.95	1.85	6.46	15.02	13.79	1.43	29.42	33.69	42.02	10.52	7.72
去年同期	98年10月平均	10.74	10.07	6.93	4.29	6.67	12.76	13.59	1.31	29.19	35.59	45.09	10.36	8.25
	98年11月平均	10.62	10.18	7.26	3.94	5.79	12.66	14.52	1.49	29.35	34.63	46.94	11.14	8.13
	98年12月平均	10.33	10.09	7.15	3.99	6.70	12.56	14.02	1.37	28.73	34.09	44.60	10.83	7.99
歷年第4季季平均值	82年	-	-	-	-	-	-	-	-	-	-	-	-	-
	83年	10.26	-	-	3.96	-	-	14.05	1.02	29.04	31.27	38.87	12.70	-
	84年	9.55	-	-	2.90	-	-	13.81	0.63	28.36	31.27	40.57	11.80	-
	85年	9.94	-	-	3.07	-	-	13.86	0.81	28.86	31.08	43.11	11.65	-
	86年	10.07	-	-	3.47	-	-	13.82	1.03	29.54	32.15	44.43	12.38	-
	87年	9.66	-	-	2.92	-	-	13.69	0.87	24.84	31.41	40.35	11.85	-
	88年	9.65	-	-	3.60	-	-	13.57	0.91	27.05	31.48	42.62	12.18	-
	89年	9.93	10.05	-	3.91	-	-	13.77	1.04	27.88	32.08	43.86	12.34	-
	90年	10.07	9.98	-	3.24	-	-	13.98	1.26	26.57	32.73	44.98	11.59	-
	91年	9.85	10.15	6.58	2.18	0.02	12.40	13.74	0.86	26.05	32.42	44.65	4.88	7.02
	92年	9.62	9.75	6.64	2.00	0.64	12.67	13.64	0.73	24.69	32.07	43.43	5.83	7.69
	93年	10.93	10.29	6.89	2.22	0.92	12.85	13.97	0.88	28.05	33.31	43.40	6.42	7.96
	94年	11.93	10.34	6.97	2.50	2.22	13.04	14.37	1.08	29.26	34.75	46.76	7.44	6.20
	95年	11.57	10.41	7.22	2.58	2.40	12.67	14.21	0.77	28.88	33.97	46.38	8.68	6.78
	96年	11.91	10.38	7.40	2.93	4.22	11.44	14.12	1.31	29.63	31.47	45.91	9.54	6.55
	97年	10.64	9.76	6.83	3.75	5.71	11.63	13.69	1.42	28.97	34.20	45.23	11.30	7.57
	98年	10.57	10.11	7.12	4.07	6.39	12.66	14.04	1.39	29.09	34.77	45.54	10.78	8.13
核四環評平均測值		10.36	—	—	—	—	—	13.83	1.35	28.58	31.66	42.28	12.14	—

註：1.核四環評報告平均值係整理自「核能四廠第1、2號機發電計畫環境影響評估報告」，資料統計時間自76年10月至 78年11月;82年至97年平均系整理自本監測計畫歷次測值。

2.GM2監測井之水位自89年1月起新增，故無82~88年資料。

3.P8監測井自90/4/20因坍孔暫停監測，而GM14監測井因填孔自91/1/10廢棄，該兩井自91/8/27新井完成後（分別為P8-1及GM14-1）重新監測。

4.GM3監測井因設置於私人土地上，於新井GM3-1設置完成後於91/8/27移至新井進行監測，另P5-1監測井設於原P5監測井附近，亦同時監測其水位變化。

5.監測井GM12因96年12月份故障，故每星期以人工量測方式調查水位。

6.GM6監測井因廠區永久性安全圍籬施工，於99年2月22日將水位計移除，並於99年11月新井GM6-1設置完成重新監測。

表 3.1-29 核四施工環境監測地下水水質歷年與本季 pH 監測結果表

水質項目＼監測井	監測時間		GM1	GM2	GM3-1	GM6-1	P5-1	P8-1	GM9	GM10	GM11	GM12	GM13	GM7	GM14-1
pH	本季	99年10月	6.400	6.600	6.100	-	6.300	7.100	5.600	7.500	6.000	5.000	5.500	7.400	6.900
		99年11月	6.446	6.645	6.135	7.623	6.402	7.047	5.637	7.487	6.179	5.169	5.750	7.460	6.873
		99年12月	6.733	6.590	6.142	7.606	6.174	7.073	5.565	7.625	6.267	5.427	5.722	7.581	6.906
	去年	98年 1月	6.5	6.4	6.2	6.1	6.3	6.8	5.9	7.6	5.2	4.8	5.0	7.4	6.8
		98年 2月	6.6	6.4	6.0	6.2	6.3	6.9	5.3	7.6	5.8	5.1	4.8	7.4	6.7
		98年 3月	6.5	6.6	6.0	6.5	6.5	6.9	6.1	7.2	5.4	5.3	5.2	7.5	6.8
		98年 4月	6.2	6.0	5.5	7.5	6.4	7.3	5.5	7.6	5.7	5.3	7.4	7.5	7.0
		98年 5月	6.2	6.0	5.7	6.1	6.6	6.8	5.2	7.5	6.0	5.7	5.9	7.2	6.7
		98年 6月	6.7	6.6	6	6.9	6.4	7.2	5.7	7.7	6.0	6.8	6.8	7.7	7.0
		98年 7月	6.4	6.4	5.9	6.1	6.6	7.2	5.7	7.6	6.2	6.0	6.0	7.5	7.0
		98年 8月	6.5	6.5	6.1	5.9	6.6	6.8	6.0	7.4	6.2	5.8	6.0	7.3	6.9
		98年 9月	6.7	6.5	6.0	6.0	6.9	7.0	5.8	7.6	6.3	5.8	5.9	7.4	6.6
		98年10月	6.3	6.4	6.0	6.1	6.4	6.9	5.6	7.2	5.7	4.8	5.0	7.5	7.0
		98年11月	6.4	6.4	6.0	6.1	6.4	6.9	5.8	7.5	6.2	5.9	5.8	7.4	6.9
		98年12月	6.6	6.6	6.1	6.4	6.5	7.1	5.8	7.6	6.2	5.8	5.7	7.5	6.9
	歷年	82 年平均	6.75	-	5.70	6.47	7.30	-	6.04	7.52	6.28	5.94	6.02	7.84	-
		83 年平均	6.80	-	5.77	5.98	7.19	-	5.59	7.50	6.13	5.88	5.70	7.80	-
		84 年平均	6.76	-	5.91	6.70	7.48	-	5.85	7.73	6.21	5.85	5.72	8.16	-
		85 年平均	6.91	-	5.86	6.55	7.19	-	5.79	7.78	6.51	5.77	5.74	8.60	-
		86 年平均	6.82	-	5.87	6.33	7.19	-	5.85	7.66	6.34	5.82	5.50	8.54	-
		87 年平均	6.82	-	5.78	6.36	7.15	-	5.59	7.67	5.76	5.53	5.42	8.58	-
		88 年平均	6.94	-	5.93	6.02	6.83	-	5.83	7.67	6.51	5.73	5.39	8.23	-
		89 年平均	6.68	6.80	5.83	6.12	7.26	-	5.61	7.69	6.06	5.51	5.48	8.57	-
		90 年平均	6.63	6.42	5.90	6.05	7.24	-	5.75	7.61	6.21	5.56	5.55	7.99	-
		91 年平均	6.64	6.48	5.89	5.71	6.94	7.49	5.64	7.63	6.37	5.64	5.58	7.42	6.76
		92 年平均	6.60	6.69	6.11	5.75	6.75	6.97	5.79	7.69	6.52	5.80	5.85	7.35	6.91
		93 年平均	6.31	6.24	5.93	5.55	6.35	6.81	5.48	7.58	6.32	5.57	5.51	7.37	6.78
		94 年平均	6.36	6.43	6.01	5.49	6.40	6.41	5.64	7.34	5.65	5.13	5.28	7.41	6.78
		95年平均	6.54	6.68	6.22	5.99	6.47	6.45	5.71	7.51	5.43	5.27	5.82	7.36	7.07
		96年平均	6.53	6.57	5.86	5.94	6.48	6.59	5.59	7.30	5.38	5.21	5.73	7.74	6.83
		97 年平均	6.7	6.7	6.0	6.3	6.6	6.6	5.7	7.4	5.6	5.4	5.8	7.6	7.05
		98 年平均	6.5	6.4	6.0	6.3	6.5	7.0	5.7	7.5	5.9	5.6	5.8	7.4	6.9
	核四環評平均測值		6.85	-	6.04	6.10	7.25	-	7.54	6.07	7.56	6.02	6.24	8.01	6.40

註：1.核四環評平均測值係摘錄自「核能四廠第 1、2 號機發電計畫環境影響評估報告」（80 年 11 月）；82～98 年平均測值係整理本監測報告歷次測值。

2.GM2 監測井之水位自 89 年 1 月起新增，故無 82~88 年年資料。

3.P8 監測井自 90/4/20 因坍孔暫停監測，而 GM14 監測井因填孔自 91/1/10 廢棄，該兩井自 91/8/27 新井完成後（分別為 P8-1 及 GM14-1）恢復監測。

4.GM3 監測井因設置於私人土地上，於新井 GM3-1 設置完成後於 91/8/27 移至新井進行監測，另 P5-1 監測井設於原 P5 監測井附近，亦於 91/8 起移至新井進行水質監測；GM6 因永久圍籬施工損毀，於原監測井附近設置新井 GM6-1，並於 99/11 移至新井進行監測。

表 3.1-30 核四施工環境監測地下水水質歷年與本季導電度監測結果表

水質項目＼監測井	監測時間		GM1	GM2	GM3-1	GM6-1	P5-1	P8-1	GM9	GM10	GM11	GM12	GM13	GM7	GM14-1
導電度 (μmho/cm)	本季	99年10月	290	230	451	-	345	444	141	1160	187	172	128	818	851
		99年11月	265	228	452	412	370	420	128	1090	225	159	150	827	867
		99年12月	305	224	439	468	367	432	119	1300	220	197	141	793	860
	去年	98年 1月	555	228	391	1280	337	343	142	1930	133	147	117	778	859
		98年 2月	1150	222	443	1110	360	397	133	1380	184	153	96.4	790	878
		98年 3月	588	225	436	909	376	389	146	805	128	190	114	774	895
		98年 4月	644	230	373	886	380	404	135	1240	234	251	142	766	826
		98年 5月	407	231	421	778	465	401	135	1500	249	270	158	752	802
		98年 6月	381	217	366	671	373	402	141	1470	211	221	133	768	848
		98年 7月	401	259	395	667	387	411	150	1970	215	296	170	761	801
		98年 8月	419	249	449	1070	381	405	182	1280	241	268	182	759	793
		98年 9月	414	221	374	841	397	439	164	1370	252	317	195	787	810
		98年10月	302	224	427	892	321	401	142	1180	152	152	108	790	853
		98年11月	333	229	417	1090	362	409	151	1190	231	273	150	784	846
		98年12月	327	225	392	1120	363	403	138	1380	224	242	143	787	844
	歷年	82 年平均	2656	-	203	412	480	-	251	1113	259	231	212	763	-
		83 年平均	869	-	283	317	538	-	161	1368	272	221	214	694	-
		84 年平均	820	-	176	286	617	-	144	1138	307	229	256	598	-
		85 年平均	1142	-	182	307	635	-	147	712	259	186	183	557	-
		86 年平均	1108	-	170	263	702	-	162	1593	264	187	166	643	-
		87 年平均	1479	-	142	253	641	-	123	1302	217	177	176	652	-
		88 年平均	1293	-	173	209	752	-	113	1820	221	174	153	753	-
		89 年平均	803	277	146	282	659	-	101	1546	377	125	134	809	-
		90 年平均	1331	209	162	239	586	-	190	1735	396	234	137	730	-
		91 年平均	1060	207	301	464	505	456	119	1681	370	154	139	614	660
		92 年平均	1033	207	448	1147	381	451	121	1358	368	167	137	688	816
		93 年平均	606	209	432	1139	360	420	123	890	256	144	129	721	912
		94 年平均	298	218	421	1063	537	427	181	986	157	133	136	744	835
		95 年平均	433	227	385	798	336	364	131	589	181	148	136	741	693
		96 年平均	783	225	329	666	333	307	138	602	147	147	135	824	727
		97 年平均	1638	261	290	679	303	306	116	636	122	152	113	771	651
		98 年平均	493	230	407	943	375	400	147	1391	205	232	142	775	838
	核四環評平均測值		308	-	164	141	427	-	260	139	757	157	221	701	-

註：1.核四環評平均測值係摘錄自「核能四廠第 1、2 號機發電計畫環境影響評估報告」（80 年 11 月）；82～98 年平均測值係整理本監測報告歷次測值。

2.GM2 監測井之水位自 89 年 1 月起新增，故無 82~88 年年資料。

3.P8 監測井自 90/4/20 因坍孔暫停監測，而 GM14 監測井因填孔自 91/1/10 廢棄，該兩井自 91/8/27 新井完成後（分別為 P8-1 及 GM14-1）恢復監測。

4.GM3 監測井因設置於私人土地上，於新井 GM3-1 設置完成後於 91/8/27 移至新井進行監測，另 P5-1 監測井設於原 P5 監測井附近，亦於 91/8 起移至新井進行水質監測；GM6 因永久圍籬施工損毀，於原監測井附近設置新井 GM6-1，並於 99/11 移至新井進行監測。

表 3.1-31 核四施工環境監測地下水水質歷年與本季氯鹽監測結果表

水質項目＼監測井	監測時間		GM1	GM2	GM3-1	GM6-1	P5-1	P8-1	GM9	GM10	GM11	GM12	GM13	GM7	GM14-1
氯鹽 (mg/L)	本季	99年10月	27.5	27.4	25.2	-	33.0	42.7	25.0	245	21.1	26.5	20.5	25.1	25.6
		99年11月	25.2	25.6	23.1	22.3	31.9	47.5	21.8	163	21.0	25.7	20.5	24.0	24.5
		99年12月	25.7	26.6	23.5	24.2	31.5	45.2	23.2	264	19.6	23.1	20.2	23.6	24.7
	去年	98年 1月	49.7	23.2	23.5	122	26.9	24.6	34.4	443	22.8	23.8	16.6	21.3	25.8
		98年 2月	117	24.7	24.7	86.4	29.7	35.8	27.4	312	18.5	24.7	16.6	24.1	28.5
		98年 3月	51.3	24.4	23.6	51.5	24.2	32.4	25.9	134	18.9	24.1	17.9	42.9	28.7
		98年 4月	59.7	25.1	25.6	50	29.4	33.2	27	264	18.6	24.2	18.1	23.8	26
		98年 5月	31.4	25	23.9	40.7	27.6	30.4	25.2	325	18.7	24.4	18.7	23.1	24.2
		98年 6月	27.2	25	24.5	34.4	32.9	30.4	24.8	325	21.2	25.9	19.6	22.7	24.6
		98年 7月	28.8	26.0	24.4	31.7	29.6	33.6	27.7	469	19.7	24.8	19.0	24.7	25.6
		98年 8月	29.5	25.6	24.2	69.7	28.7	35.8	29.8	245	19.1	25.4	19.5	24.4	26.0
		98年 9月	30.9	25.6	26.0	44.5	7.89	37.9	27.4	277	19.1	25.0	18.5	24.7	27.8
		98年10月	25.2	24.8	23.9	36.5	29.6	40.8	26.9	239	17.9	26.5	20.3	24.6	31.8
		98年11月	27.9	27.4	26.3	45.5	31.3	41.3	29.4	229	21.4	27.7	20.2	26.4	31.7
		98年12月	25.3	25.3	23	48.9	28.9	37.1	26.6	269	18.0	25.2	19.5	24.2	28.5
	歷年	82 年平均	223.6	-	18.7	30.2	35.8	-	20.9	284.3	15.8	17.4	17.4	23.9	-
		83 年平均	58.0	-	43.5	55.7	41.8	-	27.3	266.2	16.5	18.5	18.5	25.1	-
		84 年平均	81.7	-	20.4	32.3	46.6	-	30.9	265.8	16.9	21.2	24.1	25.9	-
		85 年平均	91.7	-	31.3	41.7	40.0	-	28.5	88.5	17.2	22.3	29.1	23.5	-
		86 年平均	75.3	-	22.9	34.3	44.4	-	28.5	358.5	18.4	24.1	29.7	23.5	-
		87 年平均	106.6	-	13.5	22.4	44.2	-	21.7	322.1	20.8	25.2	31.1	23.7	-
		88 年平均	77.5	-	19.3	25.5	37.9	-	17.4	484.2	28.0	23.8	28.1	26.4	-
		89 年平均	56.8	27.3	15.3	29.7	26.4	-	19.7	409	18.8	20.7	25.5	25.8	-
		90 年平均	88.0	26.2	19.2	24.4	25.2	-	17.8	411.0	18.6	20.2	22.1	24.1	-
		91 年平均	98.3	27.1	26.0	28.3	26.3	33.2	20.6	350.1	20.2	21.8	22.4	25.3	50.5
		92 年平均	84.6	45.4	23.3	25.4	27.7	32.7	21.8	309.4	19.0	20.2	21.2	34.5	56.2
		93 年平均	63.4	25.8	23.8	32.2	28.8	36.2	26.4	177.6	73.6	20.5	19.8	27.4	57.4
		94 年平均	27.3	26.8	28.2	56.0	31.3	52.0	27.4	219.0	20.9	22.7	30.0	26.5	59.4
		95 年平均	47.7	32.0	31.7	43.6	41.1	33.9	25.9	65.9	26.2	28.3	20.4	31.5	37.6
		96 年平均	69.5	24.6	22.5	22.4	28.8	32.4	19.6	52.8	18.7	23.7	17.5	25.8	30.0
		97 年平均	182.2	40.4	26.1	61.1	29	38.6	23	98.6	17.8	22.4	16.6	23.5	26.9
		98 年平均	42.0	25.2	24.5	55.2	27.2	34.4	27.7	294.3	19.5	25.1	18.7	25.6	27.4
	核四環評平均測值		29.3	-	18.9	19.0	52.1	-	19.3	19.8	166.5	20.2	26	27.1	-
	第二類地下水污染監測基準：625mg/L														

註：1.核四環評平均測值係摘錄自「核能四廠第 1、2 號機發電計畫環境影響評估報告」（80 年 11 月）；82～98 年平均測值係整理本監測報告歷次測值。
2 GM2 監測井之水位自 89 年 1 月起新增，故無 82~88 年年資料。P8 監測井自 90/4/20 因坍孔暫停監測，而 GM14 監測井因填孔自 91/1/10 廢棄，該兩井自 91/8/27 新井完成後（分別為 P8-1 及 GM14-1）恢復監測。GM3 監測井因設置於私人土地上，於新井 GM3-1 設置完成後於 91/8/27 移至新井進行監測，另 P5-1 監測井設於原 P5 監測井附近，亦於 91/8 起移至新井進行水質監測；GM6 因永久圍籬施工損毀，於原監測井附近設置新井 GM6-1，並於 99/11 移至新井進行監測。

表 3.1-32 核四施工環境監測地下水水質歷年與本季生化需氧量監測結果表

水質項目＼監測井	監測時間		GM1	GM2	GM3-1	GM6-1	P5-1	P8-1	GM9	GM10	GM11	GM12	GM13	GM7	GM14-1
生化需氧量 (mg/L)	本季	99年10月	1.8	1.0	1.5	-	1.0	5.0	2.2	1.1	2.0	<1.0	<1.0	<1.0	<1.0
		99年11月	1.2	2.0	1.9	3.5	<1.0	4.7	<1.0	1.9	<1.0	<1.0	1.2	<1.0	<1.0
		99年12月	1.2	<1.0	<1.0	3.0	<1.0	1.6	<1.0	<1.0	<1.0	<1.0	<1.0	<1.0	<1.0
	去年	98年 1月	2.5	ND	ND	ND	ND	ND	ND	ND	ND	ND	ND	ND	ND
		98年 2月	18.4	2.1	ND	ND	ND	ND	ND	2.2	ND	ND	ND	ND	ND
		98年 3月	4.2	ND	ND	ND	ND	ND	ND	ND	ND	ND	ND	ND	ND
		98年 4月	7.3	ND	ND	ND	ND	ND	ND	ND	ND	ND	ND	ND	ND
		98年 5月	ND	ND	ND	ND	ND	ND	ND	3.0	ND	ND	ND	ND	ND
		98年 6月	ND	ND	ND	ND	ND	ND	ND	ND	ND	ND	ND	ND	ND
		98年 7月	ND	ND	ND	ND	ND	ND	ND	ND	ND	ND	ND	ND	ND
		98年 8月	3.1	ND	ND	1.7	1.7	ND	ND	ND	ND	2.5	ND	1.2	1.9
		98年 9月	2.8	ND	3.9	ND	ND	ND	ND	ND	1.8	ND	ND	ND	ND
		98年10月	ND	ND	ND	ND	ND	ND	ND	ND	ND	1.5	ND	ND	ND
		98年11月	ND	ND	1.8	ND	1.4	ND	ND	1.8	2.1	1.3	ND	ND	ND
		98年12月	ND	ND	ND	ND	ND	ND	ND	ND	ND	ND	ND	ND	ND
	歷年	82 年平均	9.5	-	0.3	0.3	0.4	-	0.2	0.6	0.1	0.4	0.5	0.7	-
		83 年平均	5.0	-	0.3	0.5	0.2	-	0.3	0.3	0.2	0.2	0.2	1.0	-
		84 年平均	3.6	-	0.2	0.3	0.4	-	0.4	0.6	0.4	0.3	0.5	1.2	-
		85 年平均	10.5	-	0.8	0.8	0.9	-	0.8	1.0	0.7	1.0	0.9	2.2	-
		86 年平均	6.7	-	0.8	0.7	0.6	-	0.9	0.7	1.3	1.2	0.9	2.4	-
		87 年平均	10.1	-	1.2	1.1	1.6	-	1.0	1.0	1.8	1.2	1.1	1.5	-
		88 年平均	4.7	-	0.5	0.7	0.6	-	0.6	0.6	0.9	0.9	0.6	0.9	-
		89 年平均	4.8	2.2	5.1	5.4	0.5	-	10.2	0.9	2.5	3.9	3.3	1.3	-
		90 年平均	10.5	0.5	0.5	0.5	0.6	-	0.6	0.5	0.5	0.5	0.5	1.0	-
		91 年平均	4.2	0.5	0.6	0.6	0.5	0.8	0.5	0.7	0.5	0.5	0.5	0.5	1.1
		92 年平均	11.6	ND	1.0	0.7	0.8	1.4	0.6	1.3	1.0	0.7	0.7	ND	0.6
		93 年平均	4.1	1.0	1.3	0.9	1.3	1.3	1.1	2.0	0.9	1.4	1.3	1.4	1.8
		94 年平均	2.0	1.5	1.7	1.1	2.1	2.3	0.8	1.6	1.2	1.4	1.5	1.4	2.1
		95年平均	5.0	0.7	1.5	1.0	0.8	2.1	0.8	0.9	0.8	0.8	0.6	0.7	0.9
		96年平均	16.5	0.8	1.7	0.5	0.7	2.0	0.7	1.7	1.5	1.2	0.5	0.5	0.5
		97年平均	57.7	1.3	2.4	1.3	2.1	2.5	1.2	1.0	2.0	1.2	2.5	1.4	1
		98年平均	3.4	0.6	0.9	0.6	0.7	0.5	0.5	1.0	0.7	0.8	0.5	0.6	0.6
	核四環評平均測值		2.2	-	1.9	1.9	1.7	-	2.9	1.8	1.9	2.2	1.6	2.5	-

註：1.表中"ND"(Not detected)表示未檢出或低於偵測極限，平均統計時以 1/2 偵測極限值為計算基準。方法限值與偵測極限詳附錄VI-5。核四環評平均測值係摘錄自「核能四廠第 1、2 號機發電計畫環境影響評估報告」(80 年 11 月)。

2.GM2 監測井之水位自 89 年 1 月起新增，故無 82~88 年年資料。P8 監測井自 90/4/20 因坍孔暫停監測，而 GM14 監測井因填孔自 91/1/10 廢棄，該兩井自 91/8/27 新井完成後(分別為 P8-1 及 GM14-1)恢復監測。GM3 監測井因設置於私人土地上，於新井 GM3-1 設置完成後於 91/8/27 移至新井進行監測，另 P5-1 監測井設於原 P5 監測井附近，亦於 91/8 起移至新井進行水質監測；GM6 因永久圍籬施工損毀，於原監測井附近設置新井 GM6-1，並於 99/11 移至新井進行監測。

表 3.1-33 核四施工環境監測地下水水質歷年與本季化學需氧量監測結果表

水質項目＼監測井	監測時間		GM1	GM2	GM3-1	GM6-1	P5-1	P8-1	GM9	GM10	GM11	GM12	GM13	GM7	GM14-1
化學需氧量 (mg/L)	本季	99年10月	3.2	3.6	5.2	-	2.5	44.6	5.0	9.9	4.2	3.0	4.2	ND	ND
		99年11月	5.9	2.6	3.3	6.3	3.1	40.1	2.7	7.9	5.6	5.5	4.7	2.7	4.7
		99年12月	10.7	3.9	2.7	5.3	2.7	15.7	ND	6.8	ND	2.2	ND	ND	ND
	去年	98年 1月	10.4	ND	3.1	4.8	2.2	ND	5.6	4.3	2.9	2.2	7.3	4.5	6.1
		98年 2月	62.5	7.1	ND	ND	ND	10.7	4.0	5.1	ND	9.7	3.7	4.5	4.9
		98年 3月	16.5	3.0	4.1	3.6	3.7	2.2	2.6	2.0	3.4	2.0	7.4	ND	6.7
		98年 4月	21.2	ND	5	3.4	ND	ND	ND	ND	ND	ND	ND	ND	ND
		98年 5月	9.7	ND	3.5	ND	2.5	2.8	ND	15	ND	ND	ND	3.2	6.6
		98年 6月	9.8	7.7	4.3	3.3	3.6	ND	ND	4.4	5	6.2	7.9	ND	ND
		98年 7月	8.4	2.9	3.1	ND	ND	ND	2.3	2.9	ND	ND	3.4	ND	ND
		98年 8月	9.3	ND	4.0	8.1	7.6	5.1	6.0	5.6	4.2	7.4	6.0	6.8	8.9
		98年 9月	11.0	ND	7.6	ND	6.6	6.6	7.5	3.8	11.3	ND	3.9	3.6	5.4
		98年10月	ND	ND	ND	ND	ND	6.9	3.8	3.3	3.6	10.5	ND	ND	4.4
		98年11月	3.6	2.4	4.2	2.2	3.0	6.0	4.5	11.4	8.3	10.1	3.4	ND	ND
		98年12月	3.2	2.9	3.9	2.6	ND	4.1	ND	6.0	3.5	2.6	4.4	ND	4.2
	歷年	82 年平均	118.6	-	4.6	14.2	8.4	-	5.8	5.8	4.0	9.8	7.0	9.4	-
		83 年平均	28.9	-	5.8	6.2	4.0	-	4.8	3.8	3.8	3.2	5.6	12.2	-
		84 年平均	29.5	-	5.0	4.9	4.2	-	7.5	9.7	3.6	6.5	5.5	4.6	-
		85 年平均	74.8	-	4.7	7.7	5.7	-	9.9	5.9	8.0	5.5	7.0	4.7	-
		86 年平均	50.4	-	4.6	6.8	2.2	-	5.1	11.5	4.5	3.2	5.0	5.2	-
		87 年平均	56.6	-	7.9	8.9	5.9	-	5.0	11.8	17.1	5.6	6.1	5.1	-
		88 年平均	36.4	-	4.6	3.5	4.5	-	6.6	13.0	3.6	4.5	7.5	3.9	-
		89 年平均	20.3	1.9	1.8	1.3	2.4	-	2.2	6.1	2.2	2.6	1.8	3.0	-
		90 年平均	59.5	3.6	2.8	3.0	3.8	-	2.4	7.4	2.8	3.0	2.4	3.4	-
		91 年平均	63.0	2.0	5.6	4.0	2.9	16.6	2.3	9.2	2.1	3.0	4.5	3.5	5.2
		92 年平均	72.7	2.6	7.1	3.7	2.9	6.3	2.6	7.8	4.4	3.9	2.7	2.9	3.6
		93 年平均	20.0	1.4	4.2	4.3	3.7	5.8	2.6	7.0	2.5	4.8	5.0	5.1	4.9
		94 年平均	4.5	2.9	8.4	4.6	6.3	9.6	2.8	8.1	3.4	4.6	4.2	3.2	6.2
		95年平均	18.3	3.8	7.0	5.5	6.5	11.4	5.8	5.3	5.1	5.5	4.4	3.8	3.7
		96年平均	62.5	5.2	9.2	3.7	5.2	9.5	4.4	5.6	7.8	8.0	5.5	4.5	5.2
		97 年平均	192.4	7.5	12.9	6.5	9.5	11.8	5.7	5.8	9.6	6.7	11.7	7.3	5.3
		98 年平均	13.8	2.4	3.7	2.5	2.6	3.9	3.2	5.4	3.7	4.4	4.1	2.2	4.1
	核四環評平均測值		10.6	-	8.8	8.4	-	9.6	10.6	11.6	11.9	9.9	11.8	11.1	-

註：1.表中〝ND〞(Not detected)表示未檢出或低於偵測極限，平均統計時以 1/2 偵測極限值為計算基準。方法限值與偵測極限詳附錄 VI-5。

2.核四環評平均測值係摘錄自「核能四廠第 1、2 號機發電計畫環境影響評估報告」（80 年 11 月）。

3.GM2 監測井之水位自 89 年 1 月起新增，故無 82~88 年年資料。P8 監測井自 90/4/20 因坍孔暫停監測，而 GM14 監測井因填孔自 91/1/10 廢棄，該兩井自 91/8/27 新井完成後（分別為 P8-1 及 GM14-1）恢復監測。GM3 監測井因設置於私人土地上，於新井 GM3-1 設置完成後於 91/8/27 移至新井進行監測，另 P5-1 監測井設於原 P5 監測井附近，亦於 91/8 起移至新井進行水質監測；GM6 因永久圍籬施工損毀，於原監測井附近設置新井 GM6-1，並於 99/11 移至新井進行監測。

表 3.1-34 核四施工環境監測地下水水質歷年與本季氨氮監測結果表

水質項目＼監測井	監測時間		GM1	GM2	GM3-1	GM6-1	P5-1	P8-1	GM9	GM10	GM11	GM12	GM13	GM7	GM14-1
氨　氮 (mg/L)	本季	99年10月	1.38	0.02	0.60	-	0.01	0.76	ND	0.21	0.03	0.01	ND	0.27	0.21
		99年11月	1.04	0.03	0.59	0.74	0.05	0.56	0.01	0.10	0.01	0.02	0.01	0.20	0.16
		99年12月	2.40	0.03	0.75	0.51	0.01	0.52	0.03	0.12	ND	0.02	0.04	0.22	0.20
	去年	98年 1月	15.6	0.02	0.74	ND	0.01	ND	0.48	0.32	ND	ND	ND	0.22	0.24
		98年 2月	46.8	0.09	0.60	0.01	0.01	0.51	ND	0.16	0.02	ND	ND	0.21	0.18
		98年 3月	17.4	0.04	0.67	ND	0.15	0.51	0.02	0.08	0.08	ND	0.03	0.19	0.13
		98年 4月	23.5	0.02	1.23	ND	0.01	0.52	ND	0.14	ND	ND	ND	0.17	0.18
		98年 5月	8.44	0.04	0.61	ND	ND	0.61	ND	0.19	ND	0.01	0.01	0.13	0.17
		98年 6月	7.45	0.02	1.18	ND	ND	0.56	ND	0.17	ND	0.06	0.03	0.21	0.22
		98年 7月	7.35	0.09	0.61	0.02	ND	0.59	ND	0.32	ND	0.01	0.04	0.20	0.27
		98年 8月	7.72	0.03	0.44	ND	0.02	0.51	ND	0.14	0.04	0.02	0.02	0.17	0.26
		98年 9月	7.82	0.03	0.73	0.02	0.03	0.65	0.02	0.20	0.04	ND	0.05	0.25	0.21
		98年10月	2.94	0.03	0.65	ND	0.04	0.50	0.01	0.09	0.03	0.02	ND	0.18	0.14
		98年11月	2.56	0.04	0.78	0.04	0.04	0.49	ND	0.10	ND	0.03	0.04	0.20	0.17
		98年12月	3.01	0.03	0.72	0.04	0.02	0.51	0.03	0.16	0.02	0.04	0.03	0.21	020
	歷年	82 年平均	112.8	-	0.06	0.14	0.07	-	0.03	0.46	0.06	0.07	0.04	0.50	-
		83 年平均	32.3	-	0.02	0.04	0.05	-	0.02	0.49	0.03	0.03	0.03	0.48	-
		84 年平均	32.3	-	0.04	0.06	0.05	-	0.05	0.35	0.05	0.04	0.05	0.34	-
		85 年平均	47.6	-	0.15	0.07	0.11	-	0.16	0.13	0.09	0.09	0.16	0.28	-
		86 年平均	25.0	-	0.07	0.05	0.13	-	0.04	0.37	0.05	0.04	0.07	0.32	-
		87 年平均	68.2	-	0.10	0.11	0.08	-	0.06	0.24	0.09	0.06	0.06	0.35	-
		88 年平均	36.5	-	0.11	0.04	0.09	-	0.04	0.31	0.11	0.07	0.05	0.36	-
		89 年平均	17.3	0.10	0.04	0.06	0.06	-	0.08	0.31	0.05	0.05	0.04	0.37	-
		90 年平均	30.0	0.07	0.08	0.07	0.08	-	0.07	0.27	0.05	0.05	0.07	0.33	-
		91 年平均	26.7	0.05	0.18	0.05	0.07	0.73	0.05	0.24	0.04	0.05	0.05	0.10	0.19
		92 年平均	24.13	0.07	0.50	0.05	0.04	0.43	0.05	0.22	0.04	0.04	0.11	0.09	0.22
		93 年平均	7.21	0.07	0.68	0.10	0.06	0.50	0.07	0.14	0.09	0.06	0.07	0.28	0.31
		94 年平均	2.20	0.05	0.48	0.06	0.08	0.38	0.05	0.17	0.08	0.05	0.06	0.24	0.19
		95年平均	10.63	0.01	0.82	0.02	0.08	0.08	0.02	0.03	0.03	0.06	0.01	0.09	0.34
		96年平均	29.99	0.07	1.08	0.03	0.17	0.19	0.03	0.03	0.04	0.07	0.04	0.17	0.28
		97年平均	86.36	0.04	1.03	0.01	0.01	0.16	0.01	0.03	0.01	0.02	0.02	0.15	0.26
		98年平均	86.4	0.04	1.03	0.01	0.01	0.16	0.01	0.03	0.01	0.02	0.02	0.15	0.26
第二類地下水污染監測基準：0.25mg/L															

註：1.表中"ND"(Not detected)表示未檢出或低於偵測極限，平均統計時以 1/2 偵測極限值為計算基準。陰影表示不符合第二類「地下水污染監測基準」(90.11.21 發佈)。其方法限值與偵測極限詳各季季報附錄VI-5。

2.GM2 監測井之水位自 89 年 1 月起新增，故無 82~88 年年資料。P8 監測井自 90/4/20 因坍孔暫停監測，而 GM14 監測井因填孔自 91/1/10 廢棄，該兩井自 91/8/27 新井完成後（分別為 P8-1 及 GM14-1）恢復監測。GM3 監測井因設置於私人土地上，於新井 GM3-1 設置完成後於 91/8/27 移至新井進行監測，另 P5-1 監測井設於原 P5 監測井附近，亦於 91/8 起移至新井進行水質監測；GM6 因永久圍籬施工損毀，於原監測井附近設置新井 GM6-1，並於 99/11 移至新井進行監測。

表 3.1-35 核四施工環境監測地下水水質歷年與本季總有機碳監測結果表

監測井 / 水質項目	監測時間		GM1	GM2	GM3-1	GM6-1	P5-1	P8-1	GM9	GM10	GM11	GM12	GM13	GM7	GM14-1
總有機碳 (mg/L)	本季	99年10月	0.9	1.4	1.3	-	0.6	17.3	1.1	1.9	1.5	0.6	0.5	0.6	0.9
		99年11月	0.6	0.4	0.8	2.1	0.4	12.3	0.4	1.5	0.7	0.4	0.5	1.2	0.5
		99年12月	1.0	0.4	0.9	1.3	0.4	5.8	0.6	0.4	0.3	0.6	0.9	0.6	0.6
	去年	98年 1月	3.7	0.4	1.0	0.8	0.6	0.6	2.1	0.6	0.7	0.6	0.9	0.9	1.5
		98年 2月	25.3	0.8	1.0	0.8	0.5	1.4	0.8	0.6	0.7	1.2	0.5	0.8	1.9
		98年 3月	6.3	0.7	1.1	0.7	0.4	1.3	0.6	0.7	1.2	0.8	1.9	0.7	1.0
		98年 4月	5.7	0.5	1.6	0.7	0.5	1.3	0.7	0.5	0.8	0.9	0.4	0.4	0.7
		98年 5月	2.5	0.8	0.8	0.7	0.4	1.2	0.5	0.5	0.5	0.4	0.6	0.8	1.1
		98年 6月	1.9	0.8	1.5	1.3	0.5	1.3	1.3	0.5	0.6	1.7	1.6	0.7	1.3
		98年 7月	2.7	1.3	1.0	0.7	0.2	1.0	0.6	0.7	0.4	1.0	0.6	0.6	0.9
		98年 8月	1.7	0.4	0.8	1.1	0.6	1.5	1.0	0.8	1.2	1.0	1.2	1.2	0.6
		98年 9月	1.7	0.7	0.9	0.7	1.9	0.9	3.7	0.5	0.4	0.3	0.6	0.4	0.7
		98年10月	0.7	0.4	0.8	1.1	0.5	2.4	0.8	0.4	0.9	1.4	0.6	0.4	0.4
		98年11月	1.0	0.3	1.0	0.6	0.7	1.8	0.8	0.7	0.9	1.2	0.5	0.5	0.6
		98年12月	1.1	0.5	0.8	0.8	0.7	1.6	0.4	0.4	0.4	0.8	0.7	0.3	0.5
	歷年	82 年平均	26.5	-	0.75	0.57	0.69	-	0.74	0.9	0.61	0.57	0.76	1.08	-
		83 年平均	4.71	-	0.68	0.51	0.58	-	0.45	0.48	0.56	0.64	0.78	1.05	-
		84 年平均	4.32	-	0.87	0.73	1.08	-	0.66	0.8	0.7	0.7	0.88	1.79	-
		85 年平均	15.2	-	0.62	0.39	0.60	-	0.54	0.67	0.59	0.41	0.47	0.73	-
		86 年平均	10.9	-	0.75	0.57	0.65	-	0.31	0.42	0.49	0.44	0.54	0.74	-
		87 年平均	22.9	-	1.82	1.94	2.25	-	0.93	1.44	2.91	1.73	1.07	1.59	-
		88 年平均	9.68	-	1.11	0.72	1.20	-	0.79	0.65	0.78	0.63	0.87	0.92	-
		89 年平均	7.26	0.82	0.79	1.21	1.51	-	0.79	1.02	0.92	0.69	0.59	1.68	-
		90 年平均	21.0	0.88	1.03	1.03	1.40	-	0.79	6.00	1.45	5.19	1.20	1.93	-
		91 年平均	16.8	1.76	1.78	0.95	1.19	2.44	1.05	1.18	1.81	1.91	1.49	1.59	2.12
		92 年平均	19.39	1.13	2.43	1.02	1.23	2.31	1.07	1.71	1.99	1.43	1.81	1.93	2.36
		93 年平均	4.46	0.81	1.55	1.02	0.94	2.14	0.71	1.08	1.04	0.98	1.26	1.34	1.49
		94 年平均	2.96	1.93	2.63	2.30	2.47	4.04	1.90	2.45	2.27	2.62	2.21	2.53	2.64
		95年平均	8.82	2.02	3.40	2.12	3.32	5.48	2.56	2.60	2.51	2.85	2.25	2.74	2.67
		96年平均	19.96	1.93	3.34	1.73	1.95	3.90	2.03	2.25	2.07	2.27	1.77	1.92	1.89
		97 年平均	48.14	1.81	3.33	1.44	1.14	2.77	0.90	1.15	1.88	1.64	1.12	0.95	1.17
		98 年平均	4.5	0.6	1.0	0.8	0.6	1.4	1.1	0.6	0.7	0.9	0.8	0.6	0.9
第二類地下水污染監測基準：10mg/L															

註：1.陰影表示不符合第二類「地下水污染監測基準」(90.11.21 發佈)。
2.GM2 監測井之水位自 89 年 1 月起新增，故無 82~88 年年資料。
3.P8 監測井自 90/4/20 因坍孔暫停監測，而 GM14 監測井因填孔自 91/1/10 廢棄，該兩井自 91/8/27 新井完成後（分別為 P8-1 及 GM14-1）恢復監測。GM3 監測井因設置於私人土地上，於新井 GM3-1 設置完成後於 91/8/27 移至新井進行監測，另 P5-1 監測井設於原 P5 監測井附近，亦於 91/8 起移至新井進行水質監測；GM6 因永久圍籬施工損毀，於原監測井附近設置新井 GM6-1，並於 99/11 移至新井進行監測。

表 3.1-36 核四施工環境監測地下水水質歷年與本季總硬度監測結果表

水質項目 \ 監測井	監測時間		GM1	GM2	GM3-1	GM6-1	P5-1	P8-1	GM9	GM10	GM11	GM12	GM13	GM7	GM14-1
總硬度 (mg/L)	本季	99年10月	95.0	84.9	168	-	131	118	28.8	284	66.8	32.4	78.0	174	378
		99年11月	88.3	65.9	165	176	128	104	26.1	318	79.2	27.3	35.7	169	378
		99年12月	96.0	75.2	171	199	137	113	27.6	309	78.7	50.9	43.2	159	390
	去年	98年 1月	120	70.0	172	394	140	33.0	102	402	36.0	32.0	24.9	174	360
		98年 2月	155	55.7	164	342	126	91.5	20.9	330	56.0	21.5	15.4	165	386
		98年 3月	150	77.2	150	355	192	119	59.4	251	38.4	98.0	30.5	167	429
		98年 4月	115	76.1	129	267	142	107	22.4	283	78	70.2	44.9	189	330
		98年 5月	108	59.6	154	227	135	94.2	20.2	327	82.7	84.6	40.4	171	329
		98年 6月	99.5	61.2	121	216	128	99.5	25.8	341	63.2	50	49.8	145	356
		98年 7月	95.7	59.3	140	178	127	101	76.6	364	67.3	92.3	43.1	180	327
		98年 8月	109	60.3	161	378	140	104	44.0	344	88.0	78.0	51.0	169	319
		98年 9月	114	58.0	132	273	28.9	105	29.8	346	83.6	105	51.7	137	364
		98年10月	88.0	54.0	140	306	107	104	31.7	288	48.9	19.5	11.1	181	402
		98年11月	157	82.7	204	422	168	156	71.9	341	153	143	73.1	202	398
		98年12月	156	128	178	423	241	188	67.9	397	156	115	99.0	182	397
	歷年	82 年平均	648	-	58.8	41.0	140	-	91.4	357	107	82.0	67.8	2625	-
		83 年平均	216	-	72.3	46.4	1343	-	48.2	379	100	79.3	67.2	82.9	-
		84 年平均	224	-	48.6	27.8	207	-	33.5	371	100	56.7	57.7	49.6	-
		85 年平均	256	-	48.6	35.7	224	-	41.5	242	96.0	59.0	52.6	23.4	-
		86 年平均	258	-	51.1	27.7	246	-	35.2	516	103	53.4	33.7	36.3	-
		87 年平均	223	-	37.8	30.8	245	-	28.5	416	75.0	59.6	39.4	39.5	-
		88 年平均	268	-	47.8	27.6	285	-	26.2	649	61.0	48.0	34.2	54.1	-
		89 年平均	195	55.4	38.3	29.2	234	-	16.7	463	125	32.5	26.4	19.7	-
		90 年平均	251	57.8	42.2	27.2	192	-	23.2	479	171	37.7	33.5	85.7	-
		91 年平均	194	54.7	101	142	200	126	25.5	480	153	39.6	32.1	167	346
		92 年平均	189	53	166	507	134	148	24	381	151	36	36	204	380
		93 年平均	156.8	60.1	175.4	570.6	130.5	134.2	54.6	300.3	137.3	61.6	41.8	172.3	364.9
		94 年平均	102	65.0	153	444	116	120	46.2	295	51.3	30.9	42.4	164	348
		95年平均	128.7	63.5	134.5	288.1	122.8	90.6	24.4	233.8	38.9	25.3	33.4	163	255
		96年平均	127	72.0	117	273	120	86.6	23.7	219	36.5	30.2	44.5	84.5	265
		97 年平均	185	69.7	118.5	285.2	106.8	87.4	27.4	228.8	40.6	39.7	33.2	90.8	283.9
		98 年平均	122	70.2	154	315	140	109	47.7	335	79.3	75.8	44.6	172	366
第二類地下水污染監測基準：750mg/L															

註：1.82～98 年平均測值係整理本監測報告歷次測值。陰影表示不符合第二類「地下水污染監測基準」(90.11.21)。

2.GM2 監測井之水位自 89 年 1 月起新增，故無 82~88 年年資料。P8 監測井自 90/4/20 因坍孔暫停監測，而 GM14 監測井因填孔自 91/1/10 廢棄，該兩井自 91/8/27 新井完成後（分別為 P8-1 及 GM14-1）恢復監測。GM3 監測井因設置於私人土地上，於新井 GM3-1 設置完成後於 91/8/27 移至新井進行監測，另 P5-1 監測井設於原 P5 監測井附近，亦於 91/8 起移至新井進行水質監測；GM6 因永久圍籬施工損毀，於原監測井附近設置新井 GM6-1，並於 99/11 移至新井進行監測。

表 3.1-37 核四施工環境監測地下水水質歷年與本季濁度測值監測結果表

水質項目＼監測井	監測時間		GM1	GM2	GM3-1	GM6-1	P5-1	P8-1	GM9	GM10	GM11	GM12	GM13	GM7	GM14-1
濁度 (mg/L)	本季	99年10月	0.90	6.7	1.9	-	1.4	6.9	9	0.95	9.5	5.6	8.8	2.5	3.2
		99年11月	16	14	31	1.0	0.80	6.8	11	0.60	3.7	3.1	7.9	2.4	7.3
		99年12月	17	20	11	1.9	0.75	5.8	2.9	1.0	1.3	8.1	6.5	5.5	16
	去年	98年 1月	0.50	0.50	0.50	0.50	0.50	0.50	0.55	0.45	0.50	0.50	0.50	0.6	0.5
		98年 2月	0.55	0.55	0.50	0.50	0.50	0.50	0.50	0.50	0.50	0.50	0.50	0.55	0.50
		98年 3月	0.55	0.55	0.50	0.50	0.50	0.50	0.50	0.55	0.50	0.50	0.50	0.55	0.55
		98年 4月	0.50	0.50	0.50	0.55	0.50	0.50	0.55	0.50	0.55	0.55	0.50	0.50	0.55
		98年 5月	0.50	0.50	0.50	0.55	0.50	0.55	0.50	0.55	0.50	0.5	0.55	0.55	0.50
		98年 6月	0.55	0.50	0.55	0.50	0.55	0.50	0.50	0.50	0.50	0.50	0.50	0.50	0.55
		98年 7月	0.50	0.55	0.55	0.55	0.50	0.55	0.55	0.55	0.55	0.55	0.55	0.55	0.55
		98年 8月	0.55	0.55	0.55	0.55	0.55	0.55	0.55	0.60	0.50	0.60	0.55	0.50	0.55
		98年 9月	0.55	0.55	0.55	0.55	0.55	0.60	0.55	0.60	0.60	0.60	0.60	0.55	0.55
		98年10月	0.50	0.50	0.55	0.50	0.50	0.55	0.50	0.55	0.50	0.55	0.50	0.55	0.55
		98年11月	0.60	0.50	0.55	0.60	0.50	0.55	0.60	0.50	0.50	0.50	0.50	0.55	0.55
		98年12月	0.60	0.50	0.50	0.50	0.50	0.50	0.50	0.50	0.60	0.50	0.50	0.50	0.50
	歷年	83 年平均	42.7	-	15.3	54.2	5.3	-	23.6	7.5	28.6	9.7	28.4	87.1	-
		84 年平均	23.6	-	8.6	72.9	16.2	-	166.4	25.3	21.9	6.8	6.4	28.8	-
		85 年平均	97.1	-	17.8	68.7	6.7	-	51.1	25.1	19.9	14.9	4.2	137.9	-
		86 年平均	22.7	-	18.5	175.0	18.0	-	14.9	4.2	27.1	6.4	7.0	12.0	-
		87 年平均	28.9	-	33.7	360.8	8.3	-	22.5	11.0	346.3	11.4	5.6	25.6	-
		88 年平均	57.7	-	23.3	21.5	8.9	-	37.2	1.5	31.6	7.4	4.9	9.7	-
		89 年平均	16.4	12.6	12.0	16.0	4.9	-	30.6	1.9	14.3	6.8	3.4	2.8	-
		90 年平均	18.3	15.2	10.3	90.8	6.4	-	33.6	9.5	3.0	13.6	4.5	3.8	-
		91 年平均	11.7	12.8	49.5	150	7.8	140	16.0	1.7	2.7	7.9	4.2	13.8	120
		92 年平均	12.5	11.0	67.7	29.9	24.6	25.9	10.2	1.2	13.7	8.9	3.0	9.3	27.5
		93 年平均	1.91	8.47	11.90	3.52	0.51	2.83	1.08	0.42	0.41	4.89	3.55	1.53	2.60
		94 年平均	0.50	1.20	10.50	4.39	1.33	0.56	2.15	0.79	0.55	0.52	0.60	0.98	1.02
		95年平均	0.57	0.61	0.61	0.56	0.60	0.63	0.55	0.57	0.63	0.61	0.63	0.62	0.59
		96年平均	0.56	0.56	0.58	0.56	0.53	0.54	0.54	0.55	0.56	0.56	0.54	0.52	0.56
		97 年平均	0.56	0.54	0.55	0.54	0.53	0.53	0.54	0.53	0.55	0.54	0.52	0.823	0.56
		98 年平均	0.54	0.52	0.53	0.53	0.51	0.53	0.53	0.53	0.53	0.53	0.52	0.54	0.53

註：1. 82～98年平均測值係整理本監測報告歷次測值。

2.GM2監測井之水位自89年1月起新增，故無83~88年年資料。

3.P8 監測井自 90/4/20 因坍孔暫停監測，而 GM14 監測井因填孔自 91/1/10 廢棄，該兩井自 91/8/27 新井完成後（分別為 P8-1 及 GM14-1）恢復監測。

4.GM3 監測井因設置於私人土地上，於新井 GM3-1 設置完成後於 91/8/27 移至新井進行監測，另 P5-1 監測井設於原 P5 監測井附近，亦於 91/8 起移至新井進行水質監測；GM6 因永久圍籬施工損毀，於原監測井附近設置新井 GM6-1，並於 99/11 移至新井進行監測。

表 3.1-38 核四施工環境監測地下水水質歷年與本季懸浮固體測值監測結果表

監測井 / 水質項目	監測時間		GM1	GM2	GM3-1	GM6-1	P5-1	P8-1	GM9	GM10	GM11	GM12	GM13	GM7	GM14-1
懸浮固體 (mg/L)	本季	99年10月	<1.0	8.1	2.1	-	1.1	10.8	9.2	1.2	9.7	6.7	9.6	2.0	3.3
		99年11月	9.4	8.5	9.5	1.5	1.2	8.2	8.7	<1.0	4.1	2.6	8.9	2.1	5.2
		99年12月	9.4	9.5	9.6	3.0	1.1	8.9	4.8	<1.0	1.0	9.7	8.1	9.1	2.0
	去年	98年 1月	<1.0	<1.0	<1.0	<1.0	<1.0	<1.0	<1.0	<1.0	<1.0	<1.0	<1.0	<1.0	<1.0
		98年 2月	<1.0	<1.0	<1.0	<1.0	<1.0	<1.0	<1.0	<1.0	<1.0	<1.0	<1.0	<1.0	<1.0
		98年 3月	<1.0	<1.0	<1.0	<1.0	1.1	<1.0	<1.0	<1.0	<1.0	<1.0	9.3	2	6.5
		98年 4月	7.0	1.1	7.0	1.4	<1.0	<1.0	2.5	<1.0	1.1	2	7.8	6.7	5.5
		98年 5月	3.5	<1.0	<1.0	3.0	<1.0	<1.0	1.9	<1.0	<1.0	<1.0	9.1	3.0	4.1
		98年 6月	4.1	1.9	4.4	<1.0	<1.0	<1.0	1.3	<1.0	9	<1.0	9.3	3.5	5.2
		98年 7月	5.4	1.5	<1.0	<1.0	1.4	9.4	9.0	5.0	7.1	<1.0	9.8	2.7	2.3
		98年 8月	4.0	9.5	9.9	1.1	<1.0	5.0	9.2	<1.0	9.2	8.1	8.7	4.0	8.7
		98年 9月	4.2	5.8	12.8	<1.0	7.6	2.4	14.2	<1.0	5.8	<1.0	14.2	2.1	3.1
		98年10月	<1.0	12.7	1.1	1.3	<1.0	9.0	3.5	<1.0	4.7	6.8	6.8	6.2	4.7
		98年11月	3.2	9.4	1.8	8.7	<1.0	9.6	9.5	<1.0	9.7	4.3	9.6	<1.0	6.5
		98年12月	3.0	7.8	8.2	6.0	<1.0	<1.0	28.6	<1.0	8.8	9.6	8.3	2.4	9.3
	歷年	83 年平均	-	-	-	-	-	-	-	-	-	-	-	-	-
		84 年平均	-	-	-	-	-	-	-	-	-	-	-	-	-
		85 年平均	-	-	-	-	-	-	-	-	-	-	-	-	-
		86 年平均	-	-	-	-	-	-	-	-	-	-	-	-	-
		87 年平均	-	-	-	-	-	-	-	-	-	-	-	-	-
		88 年平均	86.8	-	-	16.8	-	-	47.8	8.8	19.3	6.0	3.5	8.9	-
		89 年平均	18.3	10.7	-	33.3	-	-	31.8	0.5	25.2	11.2	5.0	2.4	-
		90 年平均	17.2	5.9	-	100	-	-	55.0	10.8	7.9	22.7	8.0	5.3	-
		91 年平均	19.3	8.9	83.3	57.6	21.4	273	23.2	2.8	6.4	16.6	8.8	28.7	201
		92 年平均	20.1	7.3	50.2	41.6	59.0	37.0	18.0	0.8	17.6	9.4	2.7	10.2	21.3
		93 年平均	1.1	2.5	2.1	2.7	0.6	0.7	2.1	0.7	0.7	0.7	0.6	0.5	1.0
		94 年平均	0.5	1.0	8.7	0.5	0.8	0.6	0.6	0.6	0.5	0.6	0.6	0.9	0.9
		95年平均	0.5	0.5	0.6	0.5	0.5	0.5	0.6	0.5	0.5	0.5	0.5	0.5	0.5
		96年平均	0.5	0.6	0.6	0.5	0.5	0.5	0.5	0.7	0.5	0.5	0.5	0.8	4.1
		97 年平均	0.5	0.5	0.5	0.5	0.5	0.5	0.5	0.5	0.5	0.5	0.5	0.5	0.5
		98 年平均	3.0	4.3	4.0	0.5	1.2	3.2	6.8	0.9	4.8	2.9	7.8	2.8	4.7

註：1. 82～98年平均測值係整理本監測報告歷次測值。
2.GM2監測井之水位自89年1月起新增，故無83~88年年資料。
3.P8 監測井自 90/4/20 因坍孔暫停監測，而 GM14 監測井因填孔自 91/1/10 廢棄，該兩井自 91/8/27 新井完成後（分別為 P8-1 及 GM14-1）恢復監測。
4.GM3 監測井因設置於私人土地上，於新井 GM3-1 設置完成後於 91/8/27 移至新井進行監測，另 P5-1 監測井設於原 P5 監測井附近，亦於 91/8 起移至新井進行水質監測。

表 3.1-39 核四施工環境監測地下水水質歷年與本季鐵監測結果表

水質項目 \ 監測井	監測時間		GM1	GM2	GM3-1	GM6-1	P5-1	P8-1	GM9	GM10	GM11	GM12	GM13	GM7	GM14-1
鐵 (mg/L)	本季	99年10月	0.551	0.954	1.86	-	0.082	0.261	0.066	0.052	0.049	0.039	0.073	0.035	0.641
		99年11月	0.220	0.865	2.18	0.033	0.050	0.416	0.047	0.044	0.037	0.035	0.055	0.053	0.319
		99年12月	0.541	0.708	1.92	0.030	0.038	0.176	0.036	0.057	0.037	0.021	0.057	0.035	0.594
	去年	98年 1月	0.166	0.954	2.04	0.037	0.027	1.00	0.247	0.033	0.025	0.025	0.033	0.166	0.954
		98年 2月	0.473	1.02	2.58	0.027	0.019	0.174	0.021	0.021	ND	0.066	0.043	0.473	1.02
		98年 3月	0.136	0.817	2.45	ND	0.021	0.12	0.032	ND	0.077	ND	0.035	0.136	0.817
		98年 4月	0.053	0.305	1.36	ND	0.074	0.081	0.029	0.021	0.016	0.063	0.054	0.021	0.426
		98年 5月	0.916	0.687	2.22	0.064	0.037	0.083	0.570	ND	0.087	0.052	0.047	ND	0.564
		98年 6月	0.626	0.958	2.41	0.036	0.046	0.363	0.095	0.050	0.023	0.019	0.022	0.041	0.612
		98年 7月	0.256	0.904	1.880	0.037	0.042	0.098	0.042	0.117	0.066	0.031	0.036	0.055	0.129
		98年 8月	0.443	0.079	3.050	0.042	0.047	0.275	0.038	0.048	0.060	0.033	0.047	0.027	0.227
		98年 9月	0.531	0.912	1.950	ND	0.030	0.198	ND	0.103	0.064	0.054	0.153	ND	0.790
		98年10月	0.817	0.926	2.42	0.022	ND	0.332	ND	0.024	0.084	0.025	0.037	ND	0.344
		98年11月	0.919	0.818	1.95	0.038	0.066	0.541	0.028	ND	0.060	0.030	0.054	0.038	0.722
		98年12月	1.53	0.779	1.71	0.033	0.049	0.852	0.023	0.026	0.023	0.054	0.050	0.015	0.662
	歷年	82 年平均	3.698	-	0.154	1.158	0.462	0.058	1.374	0.180	0.470	0.760	0.435	1.756	6.265
		83 年平均	5.793	-	0.867	2.673	0.628	0.053	2.168	0.196	1.164	0.670	0.654	7.054	8.493
		84 年平均	1.198	-	0.143	0.510	0.915	0.061	0.566	0.156	0.847	0.362	0.165	0.545	7.929
		85 年平均	0.287	-	0.027	0.021	0.098	0.025	0.054	0.036	0.165	0.052	0.055	0.048	2.833
		86 年平均	0.206	0.680	0.048	0.081	0.189	0.039	0.060	0.057	0.189	0.059	0.037	0.064	4.407
		87 年平均	0.118	0.312	0.041	0.080	0.139	0.039	0.057	0.060	0.091	0.054	0.051	0.090	2.869
		88 年平均	0.153	-	0.040	0.042	0.162	0.013	0.040	0.013	0.281	0.042	0.027	0.039	0.991
		89 年平均	0.192	0.413	0.032	0.037	0.083	0.024	0.060	0.041	0.205	0.046	0.033	0.050	1.183
		90 年平均	0.164	0.390	0.096	0.034	0.055	0.018	0.053	0.100	0.168	0.072	0.069	0.071	1.110
		91 年平均	0.518	0.761	1.171	0.215	0.185	0.074	0.077	0.089	0.086	0.142	0.067	0.217	0.740
		92 年平均	0.134	0.350	1.478	0.023	0.024	0.283	0.041	0.027	0.068	0.059	0.034	0.044	0.306
		93 年平均	0.338	1.032	3.817	0.325	0.194	1.515	0.357	0.264	0.734	0.627	0.415	0.221	1.659
		94 年平均	0.359	0.629	2.690	0.057	0.064	1.033	0.101	0.055	0.094	0.148	0.102	0.052	0.821
		95年平均	0.359	0.363	0.753	0.093	0.372	0.951	0.105	0.068	0.050	0.040	0.039	0.144	0.318
		96年平均	0.692	0.205	0.406	0.083	0.107	0.343	0.045	0.052	0.062	0.048	0.035	0.020	0.069
		97 年平均	0.590	0.346	0.822	0.045	0.025	0.057	0.025	0.033	0.064	0.041	0.034	0.016	0.157
		98 年平均	0.572	0.763	2.168	0.037	0.042	0.343	0.113	0.049	0.053	0.041	0.051	0.108	0.606
第二類地下水污染監測基準：1.5mg/L															

註：1.82～98 年平均測值係整理本監測報告歷次測值。陰影表示不符合第二類「地下水污染監測基準」(90.11.21)。

2.GM2 監測井之水位自 89 年 1 月起新增，故無 82~88 年資料。P8 監測井自 90/4/20 因坍孔暫停監測，而 GM14 監測井因填孔自 91/1/10 廢棄，該兩井自 91/8/27 新井完成後（分別為 P8-1 及 GM14-1）恢復監測。GM3 監測井因設置於私人土地上，於新井 GM3-1 設置完成後於 91/8/27 移至新井進行監測，另 P5-1 監測井設於原 P5 監測井附近，亦於 91/8 起移至新井進行水質監測；GM6 因永久圍籬施工損毀，於原監測井附近設置新井 GM6-1，並於 99/11 移至新井進行監測。

表 3.1-40 核四施工環境監測地下水水質歷年與本季錳測值監測結果表

水質項目 \ 監測井	監測時間		GM1	GM2	GM3-1	GM6-1	P5-1	P8-1	GM9	GM10	GM11	GM12	GM13	GM7	GM14-1
錳 (mg/L)	本季	99年10月	0.310	0.132	3.52	-	0.023	0.458	0.004	0.014	0.208	0.054	0.016	0.015	0.059
		99年11月	0.299	0.132	3.53	0.019	0.034	0.560	0.005	0.009	0.233	0.060	0.015	0.015	0.054
		99年12月	0.330	0.142	4.09	0.020	0.029	0.461	0.005	0.014	0.239	0.075	0.013	0.015	0.053
	去年	98年 1月	0.432	0.143	3.94	0.014	0.025	0.208	0.176	0.032	0.131	0.058	0.017	0.025	0.043
		98年 2月	0.595	0.128	3.67	ND	0.046	0.192	ND	0.016	0.199	0.067	0.037	0.015	0.051
		98年 3月	0.391	0.126	3.53	ND	0.013	0.208	ND	0.011	0.072	0.093	0.026	0.032	0.056
		98年 4月	0.420	0.129	6.12	ND	0.048	0.147	ND	0.014	0.276	0.126	0.020	0.011	0.057
		98年 5月	0.338	0.127	3.56	ND	0.079	0.126	0.006	0.015	0.271	0.125	0.017	0.010	0.051
		98年 6月	0.333	0.137	5.47	ND	0.040	0.131	ND	0.016	0.518	0.080	0.010	0.011	0.052
		98年 7月	0.407	0.147	3.370	0.004	0.055	0.142	ND	0.049	0.348	0.160	0.020	0.012	0.048
		98年 8月	0.409	0.138	2.520	ND	0.051	0.182	ND	0.015	0.316	0.124	0.010	0.012	0.046
		98年 9月	0.409	0.130	3.600	ND	0.005	0.148	ND	ND	0.313	0.184	ND	ND	0.052
		98年10月	0.343	0.123	3.16	0.006	0.030	0.176	ND	0.010	0.154	0.049	0.034	0.008	0.062
		98年11月	0.328	0.137	3.65	0.006	0.068	0.178	ND	0.010	0.273	0.124	0.014	0.014	0.060
		98年12月	0.344	0.143	4.21	0.006	0.056	0.207	ND	0.014	0.216	0.108	0.018	0.015	0.055
	歷年	82 年平均	2.344	-	0.034	0.078	0.022	0.004	0.216	0.036	0.258	0.173	0.145	0.056	0.135
		83 年平均	1.018	-	0.034	0.044	0.028	0.001	0.079	0.040	0.310	0.166	0.126	0.114	0.170
		84 年平均	0.697	-	0.010	0.012	0.030	0.007	0.018	0.065	0.232	0.140	0.037	0.025	0.164
		85 年平均	0.846	-	0.007	0.009	0.027	0.011	0..014	0.015	0.209	0.124	0.007	0.005	0.161
		86 年平均	0.866	0.170	0.011	0.010	0.039	0.006	0.015	0.038	0.284	0.122	0.043	0.045	0.178
		87 年平均	0.837	0.137	0.016	0.021	0.038	0.004	0.011	0.032	0.173	0.094	0.040	0.022	0.145
		88 年平均	0.876	-	0.037	0.018	0.036	0.002	0.011	0.044	0.166	0.082	0.031	0.024	0.138
		89 年平均	0.745	-	0.017	0.017	0.043	0.005	0.005	0.032	0.201	0.044	0.029	0.017	0.152
		90 年平均	0.811	0.135	0.051	0.018	0.025	0.005	0.006	0.044	0.070	0.061	0.032	0.021	0.160
		91 年平均	0.742	0.132	0.046	1.790	0.146	0.151	0.008	0.032	0.035	0.060	0.021	0.035	0.074
		92 年平均	0.654	0.121	2.460	0.032	0.057	0.428	0.008	0.023	0.060	0.056	0.033	0.013	0.052
		93 年平均	0.516	0.102	2.738	0.031	0.064	0.333	0.010	0.036	0.219	0.075	0.079	0.011	0.044
		94 年平均	0.320	0.117	2.338	0.012	0.061	0.424	0.010	0.016	0.167	0.019	0.037	0.013	0.039
		95年平均	0.357	0.118	4.188	0.009	0.162	0.323	0.009	0.011	0.203	0.039	0.010	0.009	0.039
		96年平均	0.408	0.108	4.666	0.008	0.108	0.147	0.004	0.028	0.248	0.064	0.015	0.007	0.040
		97 年平均	0.534	0.111	4.124	0.005	0.019	0.124	0.005	0.006	0.199	0.064	0.010	0.015	0.042
		98 年平均	0.396	0.134	3.900	0.007	0.043	0.170	0.091	0.018	0.257	0.108	0.020	0.015	0.053
第二類地下水污染監測基準：0.25mg/L															

註：1.82～98 年平均測值係整理本監測報告歷次測值。陰影表示不符合第二類「地下水污染監測基準」(90.11.21)。

2.GM2 監測井之水位自 89 年 1 月起新增，故無 82~88 年資料。P8 監測井自 90/4/20 因坍孔暫停監測，而 GM14 監測井因填孔自 91/1/10 廢棄，該兩井自 91/8/27 新井完成後（分別為 P8-1 及 GM14-1）恢復監測；GM3 監測井因設置於私人土地上，於新井 GM3-1 設置完成後於 91/8/27 移至新井進行監測，另 P5-1 監測井設於原 P5 監測井附近，亦於 91/8 起移至新井進行水質監測；GM6 因永久圍籬施工損毀，於原監測井附近設置新井 GM6-1，並於 99/11 移至新井進行監測。

表3.1-41 核四施工環境監測本季（99年第4季）河域生態比較

生態類別	比較期間	上季 (註1)	本季 (註1)	去年同季 (註1)	比較結果 (註2)
葉綠素*a* 含量 （μg/L）	石碇溪	2.63	1.72 0.88	0.51 0.06	高於去年同季 高於去年同季
	雙溪	4.06	0.28 0.11	1.18 0.09	低於去年同季 差異不大
附著藻類 種類數(註3)	石碇溪	28	30 27	22 18	高於去年同季 高於去年同季
	雙溪	28	33 30	32 21	差異不大 高於去年同季
浮游植物細胞數 平均含量(cells/L)	石碇溪	55,968	40,597 87,912	15,503 12,349	高於去年同季 高於去年同季
	雙溪	111,496	42,768 191,312	12,863 71,969	高於去年同季 高於去年同季
浮游動物 平均個體量 （ind./m^3）	石碇溪	3,133	29,533 14,866	3,017 2,317	高於去年同季 高於去年同季
	雙溪	3,283	1,116 6,166	25,167 3,717	低於去年同季 高於去年同季
水生昆蟲 （總隻數）	石碇溪	161	55 21	62 446	低於去年同季 低於去年同季
	雙溪	172	74 77	33 72	高於去年同季 差異不大
魚類 （總尾數）	石碇溪	240	123 72	183 77	低於去年同季 差異不大
	雙溪	169	89 72	69 42	高於去年同季 高於去年同季
甲殼類 （總個體數）	石碇溪	68	27 26	28 29	差異不大 差異不大
	雙溪	69	30 24	35 26	差異不大 差異不大
軟體動物類 （總個體數）	石碇溪	65	33 29	86 72	低於去年同季 低於去年同季
	雙溪	39	39 30	17 16	高於去年同季 高於去年同季
綜合分析	與去年同季比較，本季10月及12月石碇溪及雙溪的附著藻類及浮游植物細胞數高於去年同季。而葉綠素*a*，浮游動物數量在石碇溪全季皆高於去年同季。而魚類，軟體動物數量在雙溪全季皆高於去年同季。而甲殼類在10月及12月的調查以及軟體動物在皆與去年同季差異不大。石碇溪的軟體動物在本季10月及12月皆低於去年同季。雙溪的葉綠素*a*在10月份低於去年同季，在12月份則與去年同季差異不大。雙溪的浮游動物在10月份低於去年同季，在12月份則高於去年同季。水生昆蟲在石碇溪的監測在10及12月份皆顯著低於去年同季，而在雙溪的調查數量則較顯著較多。魚類這項生物因子在石碇溪的監測值皆略低於去年同季。				

註:1.上季為99年8月，本季為99年10月(上欄)及12月(下欄)，去年同季為98年10月(上欄)及12月(下欄)。

2.比較結果係指以本季與去年同季的數值比較為研判標準。

3.附著藻類種類數是選用三個測站所出現種類數最高者為準。

表3.1-42 核四施工環境監測歷年海域水質懸浮固體監測結果

單位：mg/L

	1號測站		2號測站		3號測站		4號測站	
	表層	底層	表層	底層	表層	底層	表層	底層
82/8	8.6	6.8	7.2	-	13	-	9.3	10.6
82/9	11.3	17.7	11	-	11	-	0.7	12.7
82/10	37.0	26.0	25.0	-	29.5	-	30.5	30.0
82/11	7.8	25.0	14.3	-	19.5	-	24.5	18.3
82/12	28.3	19.5	18.3	-	24.8	-	24.0	25.5
83/1	<1.0	<1.0	<1.0	-	<1.0	-	<1.0	<1.0
83/2	3.8	3.5	2.3	-	2.3	-	2.8	2.5
83/3	2.6	7.5	2.2	-	1.8	-	1.7	3.3
83/4	4.0	4.0	1.5	-	1.0	-	2.5	0.5
83/5	2.3	2.5	3.5	-	3.0	-	2.0	1.8
83/6	1.8	4.8	5.8	-	7.0	-	1.5	2.0
83/7	23.5	20.8	10.0	-	15.0	-	13.0	20.3
83/8	20.0	25.5	22.8	-	20.3	-	21.3	21.3
83/9	22.0	24.3	36.3	-	21.8	-	22.5	22.5
83/10	17.5	10.8	17.5	-	16.0	-	12.8	23.0
83/11	24.8	22.3	21.5	-	23.0	-	24.8	34.5
83/12	18.3	32.3	22.3	-	18.0	-	13.5	23.0
84/1	10.8	49.5	13.5	-	31.5	-	7.8	12.5
84/2	47.0	28.2	23.2	-	26.2	-	30.0	26.5
84/3	27.2	28.9	28.0	-	23.8	-	29.0	30.2
84/4	16.8	19.5	17.5	-	13.8	-	13.2	43.5
84/5	28.5	28.5	27.5	-	26.8	-	21.5	29.2
84/6	19.0	19.2	15.2	-	19.0	-	14.4	18.2
84/7	21.0	21.4	12.0	-	17.2	-	13.2	19.6
84/8	6.3	10.2	6.4	6.5	4.3	8.6	5.6	5.2
84/9	2.0	4.7	2.3	2.9	2.7	4.9	4.6	4.8
84/10	5.2	5.5	<1.0	4.1	5.2	2.8	4.3	7.3
84/11	15.0	9.1	8.7	6.8	5.7	5.6	3.7	5.4
84/12	6.2	4.7	7.3	10.0	9.0	7.9	12.0	12.0
85/1	6.2	3.6	2.3	2.4	2.8	2.7	3.0	4.2
85/2	5.0	8.0	8.0	7.3	6.0	11.0	8.0	7.0
85/3	16.0	17.0	12.0	12.0	9.3	7.2	11.0	7.6
85/4	12.0	9.4	6.2	11.0	7.8	9.1	5.9	6.0
85/5	6.6	9.6	13.0	7.2	6.0	3.9	16.0	10.0
85/6	5.5	7.5	12.0	7.0	5.4	7.6	4.7	7.1
85/7	6.6	7.8	8.7	10.0	7.6	7.8	7.0	8.5
85/8	2.3	3.5	3.1	5.6	10.0	3.4	3.4	5.1
85/9	12.0	28.0	10.0	9.4	8.8	8.9	8.6	7.7
85/10	8.1	12.0	7.9	10.0	9.0	18.0	8.3	8.7
85/11	8.6	4.7	8.5	7.3	2.5	6.6	5.0	12.0
85/12	8.1	10.0	9.9	12.0	7.3	8.6	11.0	9.7
86/1	8.0	12.0	11.0	7.7	7.8	8.6	8.2	11.0
86/2	4.0	6.0	5.0	5.0	4.0	5.0	4.0	4.0
86/3	11.0	11.0	16.0	16.0	16.0	14.0	16.0	16.0
86/4	14.0	9.2	14.0	8.4	8.3	12.0	8.8	8.2
86/5	7.5	8.2	7.8	7.7	7.4	12.0	7.1	10.0
86/6	8.1	9.1	8.9	7.4	6.5	6.9	5.8	6.0
86/7	4.3	4.9	2.7	4.6	4.6	4.9	3.5	3.4
86/8	6.7	11.0	5.2	11.0	7.2	9.8	3.2	13.0
86/9	13.0	5.9	6.9	5.8	4.8	8.4	8.7	3.3
86/10	6.1	7.9	<1.0	4.4	4.3	4.7	4.1	5.3
86/11	8.6	15.0	33.0	12.0	12.0	5.8	3.6	15.0
86/12	8.7	5.3	12.2	15.6	10.6	11.8	17.8	20.0

表3.1-42 核四施工環境監測歷年海域水質懸浮固體監測結果（續1）

單位：mg/L

	1號測站		2號測站		3號測站		4號測站	
	表層	底層	表層	底層	表層	底層	表層	底層
87/1	8.2	9.2	8.8	9.1	9.1	10.0	7.6	7.9
87/2	18.0	26.0	27.0	22.0	22.0	24.0	16.0	22.0
87/3	4.2	2.6	4.7	3.4	7.0	4.6	16.0	5.8
87/4	5.0	5.2	5.2	13.0	7.2	11.0	9.0	6.0
87/5	6.1	6.0	11.0	5.9	5.8	7.2	6.7	8.6
87/6	6.2	4.9	7.0	7.0	7.4	6.8	6.6	7.4
87/7	6.6	6.5	7.5	5.8	8.6	7.1	8.0	9.7
87/8	11.3	13.1	7.2	10.1	9.8	9.5	9.1	9.7
87/9	7.8	7.0	8.7	8.5	6.0	7.7	10.2	9.8
87/10	6.3	5.6	3.1	2.5	3.6	3.8	3.9	4.7
87/11	5.0	13.0	5.9	9.6	6.6	5.2	12.9	13.2
87/12	4.3	9.3	7.3	8.7	6.0	7.4	6.0	4.7
88/1	11.7	8.3	5.4	8.9	8.2	6.6	6.6	7.0
88/2	6.1	10.2	8.8	9.7	10.0	6.4	4.4	9.4
88/3	16.2	11.7	14.6	10.7	16.0	10.4	12.0	10.8
88/4	7.9	7.9	9.6	10.6	11.3	8.5	7.3	9.5
88/5	3.2	8.7	5.4	4.4	7.3	4.4	6.2	5.3
88/6	5.6	15.0	15.4	10.0	10.2	9.2	8.0	5.0
88/7	5.2	10.5	5.1	7.1	5.2	5.3	2.9	3.7
88/8	9.6	7.6	8.7	6.3	7.1	8.2	14.2	9.8
88/9	8.3	10.3	8.6	11.2	9.4	9.2	8.7	16.1
88/10	5.2	6.8	6.4	6.3	6.0	10.0	5.8	5.8
88/11	4.5	6.1	5.4	3.1	5.3	4.8	2.2	5.6
88/12	11.2	17.2	14.6	13.1	11.5	15.2	15.8	18.7
89/1	4.0	5.7	5.1	3.8	3.2	3.8	4.2	3.3
89/2	<1.0	5.7	8.8	7.9	10.5	6.1	10.1	10.5
89/3	5.1	4.4	6.4	6.1	8.7	9.8	7.8	11.7
89/4	6.6	ND	4.5	6.2	<1.0	5.2	<1.0	4.0
89/5	8.9	ND	7.9	7.8	6.9	6.8	6.3	6.1
89/6	8.2	4.4	8.0	9.5	7.2	7.0	20.5	7.3
89/7	14.6	12.9	12.9	14.8	13.1	15.6	11.7	13.5
89/8	7.4	12.1	8.6	8.4	9.4	9.0	10.8	12.1
89/9	5.6	5.4	<1.0	<1.0	<1.0	<1.0	<1.0	10.4
89/10	<1.0	<1.0	<1.0	<1.0	<1.0	6.1	<1.0	<1.0
89/11	-	-	-	-	-	-	-	-
89/12	-	-	-	-	-	-	-	-
90/1	-	-	-	-	-	-	-	-
90/2	7.0	10.2	9.1	6.2	7.7	4.6	5.1	6.6
90/3	5.2	<1.0	<1.0	<1.0	<1.0	<1.0	<1.0	<1.0
90/4	<1.0	<1.0	<1.0	<1.0	<1.0	<1.0	<1.0	<1.0
90/5	<1.0	<1.0	<1.0	<1.0	<1.0	<1.0	<1.0	<1.0
90/6	<1.0	<1.0	<1.0	<1.0	<1.0	<1.0	6.1	<1.0
90/7	<1.0	<1.0	<1.0	<1.0	<1.0	<1.0	<1.0	<1.0
90/8	<1.0	<1.0	<1.0	<1.0	<1.0	<1.0	<1.0	<1.0
90/9	12.0	13.2	14.1	6.3	2.0	10.4	7.2	22.1
90/10	7.7	7.4	7.7	6.9	2.0	2.0	8.3	7.5
90/11	12.2	9.7	9.0	8.5	6.3	5.9	8.3	7.0
90/12	<1.0	<1.0	<1.0	<1.0	<1.0	<1.0	<1.0	<1.0
91/1	<1.0	<1.0	<1.0	<1.0	<1.0	2.0	<1.0	<1.0
91/2	<1.0	2.3	4.1	3.6	2.1	4.4	3.1	4.4
91/3	<1.0	<1.0	<1.0	<1.0	<1.0	<1.0	<1.0	<1.0
91/4	7.5	12.1	5.7	12.8	8.1	10.5	7.3	20.3
91/5	9.2	10.2	10.1	5.8	4.0	4.2	7.0	6.3
91/6	<1.0	<1.0	<1.0	13.0	<1.0	2.0	<1.0	<1.0

表3.1-42 核四施工環境監測歷年海域水質懸浮固體監測結果（續2）

單位：mg/L

	1號測站		2號測站		3號測站		4號測站	
	表層	底層	表層	底層	表層	底層	表層	底層
91/7	<1.0	<1.0	<1.0	<1.0	<1.0	<1.0	<1.0	<1.0
91/8	2.2	<1.0	<1.0	<1.0	2.4	2.2	2.8	3.3
91/9	4.4	7.9	6.1	4.6	5.7	4.6	5.8	5.5
91/10	5.7	9.0	9.1	10.7	8.9	7.3	8.2	5.5
91/11	<1.0	7.0	5.5	7.4	7.1	9.4	8.8	6.3
91/12	6.4	<1.0	<1.0	<1.0	<1.0	5.0	5.8	8.0
92/1	9.8	8.8	8.5	7.9	7.9	8.2	7.2	9.9
92/2	<1.0	6.6	10.0	5.1	8.4	10.9	9.6	9.4
92/3	<1.0	<1.0	<1.0	<1.0	<1.0	<1.0	<1.0	<1.0
92/4	<1.0	<1.0	<1.0	<1.0	<1.0	<1.0	<1.0	<1.0
92/5	<1.0	<1.0	<1.0	<1.0	<1.0	<1.0	<1.0	<1.0
92/6	4.5	5.9	4.9	7.5	4.2	4.4	6.9	6.1
92/7	<1.0	<1.0	<1.0	<1.0	<1.0	<1.0	<1.0	<1.0
92/8	<1.0	<1.0	<1.0	<1.0	<1.0	<1.0	<1.0	<1.0
92/9	<1.0	<1.0	<1.0	<1.0	<1.0	<1.0	<1.0	<1.0
92/10	<1.0	<1.0	<1.0	<1.0	<1.0	<1.0	<1.0	<1.0
92/11	<1.0	<1.0	<1.0	<1.0	<1.0	<1.0	<1.0	<1.0
92/12	<1.0	<1.0	<1.0	<1.0	<1.0	<1.0	<1.0	<1.0
93/1	<1.0	<1.0	<1.0	<1.0	<1.0	<1.0	<1.0	<1.0
93/2	<1.0	<1.0	<1.0	<1.0	<1.0	<1.0	<1.0	<1.0
93/3	<1.0	<1.0	<1.0	<1.0	<1.0	<1.0	<1.0	<1.0
93/4	7.0	<1.0	2.5	8.2	3.5	8.0	2.5	3.0
93/5	5.5	18.5	6.2	7.8	7.8	5.0	3.5	11.2
93/6	6.0	6.7	6.7	6.0	6.0	3.3	<1.0	11.0
93/7	4.0	3.0	3.5	4.3	6.7	5.9	4.5	4.0
93/8	4.0	3.0	2.0	3.5	4.0	4.7	3.0	5.0
93/9	14.8	11.3	4.0	9.5	4.0	8.3	5.8	7.0
93/10	ND	2.5	4.0	9.0	4.0	14.0	3.0	9.8
93/11	ND	9.8	10.6	17.0	9.0	86.5	3.0	14.8
93/12	5.5	16.0	7.9	21.8	4.0	10.5	11.0	13.5
94/1	<1.0	<1.0	22.0	16.8	4.0	3.4	3.3	6.2
94/2	<1.0	<1.0	1.6	<1.0	<1.0	<1.0	<1.0	4.1
94/3	1.5	1.5	<1.0	1.0	<1.0	1.0	<1.0	2.5
94/4	1.3	<1.0	<1.0	2.5	1.9	4.8	<1.0	<1.0
94/5	10.1	23.6	12.1	14.4	20.7	10.7	7.5	19.9
94/6	2.5	7.2	4.5	6.5	3.5	13.2	5.2	10.5
94/7	3.0	8.5	5.2	<1.0	1.5	1.3	4.5	2.0
94/8	3.0	2.5	4.5	5.2	2.0	1.5	6.2	5.8
94/9	1.5	2.0	1.8	3.8	3.8	5.8	2.8	3.5
94/10	7.2	7.2	4.0	6.2	4.0	5.0	7.2	7.8
94/11	3.3	9.2	4.7	6.4	3.8	7.1	2.1	13.2
94/12	3.0	4.5	3.5	23.4	11.0	3.8	2.5	3.8
95/1	2.5	1.0	3.2	4.5	3.8	0.5	9.1	<1.0
95/2	4.0	0.5	2.5	8.2	6.2	6.8	4.5	9.5
95/3	2.0	3.0	4.0	1.5	10.6	3.0	10.5	13.3
95/4	2.0	3.0	1.5	1.5	2.0	0.5	9.8	2.0
95/5	1.2	2.0	6.6	1.8	8.7	1.5	12.8	13.0
95/6	4.0	6.5	8.5	5.0	11.0	6.0	15.5	9.2
95/7	4.5	5.5	5.0	8.0	8.5	8.5	6.0	9.5
95/8	1.5	10.2	1.5	13.5	4.0	0.5	2.5	6.0
95/9	8.4	4.7	8.5	6.1	7.1	5.0	7.9	6.6
95/10	10.5	6.8	8.8	9.8	5.0	12.5	3.0	11.0
95/11	3.0	4.0	3.0	2.0	2.5	3.5	5.5	3.5
95/12	2.6	5.6	5.5	9.8	4.9	6.5	3.3	<1.0

表3.1-42 核四施工環境監測歷年海域水質懸浮固體監測結果（續3）

單位：mg/L

	1號測站		2號測站		3號測站		4號測站	
	表層	底層	表層	底層	表層	底層	表層	底層
96/1	6.5	3.0	7.0	27.0	4.8	8.4	16.5	12.8
96/2	4.8	3.0	1.5	6.3	4.8	8.8	4.3	7.0
96/3	6.8	3.0	6.2	3.3	2.0	2.5	3.0	2.8
96/4	<1.0	2.0	2.3	6.3	3.3	7.3	3.3	7.0
96/5	4.0	3.0	<1.0	5.0	3.0	<1.0	5.2	5.4
96/6	9.3	12.3	9.3	13.0	7.2	13.0	7.6	11.8
96/7	13.5	16.2	6.8	14.8	2.8	16.0	10.0	22.5
96/8	7.3	9.8	9.1	14.5	<1.0	19.5	6.2	7.9
96/9	4.0	2.8	4.5	5.6	5.5	6.7	4.8	9.8
96/10	4.8	5.2	3.6	5.8	5.9	4.6	4.8	10.2
96/11	7.9	5.5	9.9	10.9	10.5	7.5	5.6	8.8
96/12	7.1	15.0	4.8	7.0	6.1	3.0	2.8	9.1
97/1	10.0	6.9	11.6	8.9	9.0	10.1	7.0	6.0
97/2	13.0	15.5	12.5	8.2	12.2	8.0	10.0	10.2
97/3	11.6	16.0	3.5	12.0	6.9	6.5	7.9	6.1
97/4	2.9	3.5	5.5	4.7	3.8	3.7	6.1	7.7
97/5	<1.0	<1.0	<1.0	<1.0	<1.0	<1.0	<1.0	<1.0
97/6	2.0	4.0	3.0	4.0	2.0	3.0	4.0	3.0
97/7	2.7	3.7	2.0	2.2	1.5	3.0	4.0	1.1
97/8	5.5	5.6	3.6	2.1	5.5	5.1	3.0	3.5
97/9	5.2	8.3	8.0	7.5	4.2	13.0	3.2	9.8
97/10	3.7	5.3	6.1	5.9	7.8	4.5	4.0	5.5
97/11	7.0	4	5.5	6.8	21.5	28.5	17.5	19
97/12	2.1	3.6	2.6	3.4	4.3	2.5	4.3	2.2
98/1	5.7	4.8	4.5	4.8	5.4	5.5	4	3.9
98/2	2.8	3.7	2.6	2.9	2.4	1.9	3.4	3.6
98/3	2.8	2.8	3.7	7.3	3.9	3.3	3.7	3.0
98/4	4.7	4.1	3.3	3.1	2.5	3.5	2.4	2.4
98/5	2.2	2.2	2.7	3.6	2.5	1.7	1.5	1.9
98/6	1.2	4.8	3.9	4.7	2.6	2.8	7.2	7.0
98/7	3.7	3.9	2.8	2.6	3.6	4.8	3.1	3.5
98/8	2.3	2.9	2.3	1.7	1.3	1.6	1.9	1.6
98/9	4.5	5.3	5.0	4.4	3.6	3.3	3.1	4.6
98/10	7.3	4.1	6.3	7.1	8.1	6.3	4.2	5.7
98/11	3.0	11.8	4.5	4.2	5.2	4.1	6.3	5.0
98/12	2.3	1.9	2.2	2.0	2.4	1.2	2.8	3.8
99/1	2.7	1.7	2.6	2.5	1.5	2.0	2.4	3.1
99/2	2.9	3.6	2.6	3.1	5.0	3.7	2.1	3.6
99/3	1.9	2.3	1.8	2.3	1.9	1.8	2.1	1.6
99/4	2.3	2.0	1.5	3.7	ND	1.4	1.8	2.1
99/5	3.0	5.1	3.1	2.6	1.9	2.9	2.3	2.3
99/6	2.0	2.3	2.6	4.3	1.9	1.8	5.5	6.7
99/7	2.0	1.5	1.2	2.5	1.3	3.3	2.0	5.0
99/8	2.2	1.7	1.4	1.4	1.0	2.2	3.3	2.4
99/9	3.4	3.4	2.7	4.1	4.8	3.2	4.8	5.1
99/10	2.9	2.6	4.1	4.0	1.8	2.6	2.1	2.6
99/11	3.5	2.7	<1.0	3.5	1.2	3.6	4.5	2.9
99/12	4.4	5.1	2.4	5.1	3.5	3.5	5.2	4.5

註："-"表無測值。

表3.1-43 核四施工環境監測歷年海域水質生化需氧量監測結果

單位：mg/L

	1號測站		2號測站		3號測站		4號測站	
	表層	底層	表層	底層	表層	底層	表層	底層
82/8	3.9	0.7	1.0	-	0.9	-	1.7	2.0
82/9	2.7	3.8	1.5	-	2.5	-	1.3	3.5
82/10	6.9	2.8	0.7	-	0.1	-	0.4	0.4
82/11	0.8	3.3	0.3	-	1.0	-	0.6	1.6
82/12	3.9	2.9	0.6	-	0.3	-	0.7	1.2
83/1	0.2	1.4	0.1	-	0.2	-	0.6	0.1
83/2	1.0	0.5	0.3	-	0.4	-	0.3	0.5
83/3	1.1	0.3	0.8	-	0.4	-	0.3	4.3
83/4	1.0	1.1	0.5	-	0.6	-	1.1	0.6
83/5	1.0	0.7	1.7	-	1.0	-	0.8	0.4
83/6	1.1	3.6	0.5	-	0.6	-	0.7	0.3
83/7	1.9	2.1	1.5	-	0.8	-	0.6	0.7
83/8	1.1	1.1	0.5	-	1.2	-	0.9	0.6
83/9	1.2	1.5	1.1	-	0.6	-	0.6	1.0
83/10	1.8	1.7	0.4	-	0.7	-	0.5	0.9
83/11	1.2	1.5	0.7	-	1.0	-	0.9	0.8
83/12	1.1	3.0	0.5	-	0.1	-	0.7	0.8
84/1	0.8	3.6	0.4	-	0.5	-	0.4	0.8
84/2	2.3	2.2	1.0	-	0.8	-	1.0	1.4
84/3	1.0	1.3	0.5	-	0.6	-	0.9	1.0
84/4	2.6	3.8	0.5	-	0.6	-	0.8	0.9
84/5	2.1	1.1	1.3	-	1.6	-	1.3	1.5
84/6	1.2	1.4	0.6	-	0.3	-	0.4	0.3
84/7	6.7	1.6	1.7	-	1.0	-	0.6	1.2
84/8	1.1	2.6	0.8	1.5	0.7	1.6	0.8	1.4
84/9	ND	0.3	1.1	1.2	0.8	0.9	1.1	0.9
84/10	0.3	0.5	0.4	ND	0.2	0.3	0.2	0.4
84/11	1.4	1.7	1.1	0.8	1.2	1.5	0.8	1.1
84/12	0.4	0.6	0.6	0.7	0.4	0.6	0.6	0.9
85/1	1.2	1.3	1.1	1.1	0.9	0.8	1.0	0.8
85/2	0.7	1.6	0.6	0.9	1.0	0.8	0.8	0.7
85/3	1.4	0.8	1.0	0.9	0.9	1.2	1.3	1.1
85/4	1.0	1.1	0.3	1.0	0.4	1.0	0.7	0.9
85/5	0.5	0.4	1.3	1.5	0.8	0.7	0.5	0.7
85/6	0.9	1.3	1.0	1.7	0.8	1.4	0.7	1.1
85/7	1.1	0.9	1.1	0.7	0.9	0.8	0.6	0.6
85/8	0.9	0.9	1.2	0.9	1.2	1.0	1.3	0.9
85/9	0.8	0.5	0.8	0.8	3.1	0.6	0.7	1.1
85/10	1.2	1.0	0.8	0.9	0.9	2.0	1.1	1.1
85/11	2.0	0.6	0.3	1.1	1.0	1.4	1.5	1.0
85/12	0.9	0.9	0.7	0.9	0.4	0.6	0.7	0.9
86/1	1.3	1.6	1.4	1.0	1.0	0.9	1.2	2.5
86/2	0.9	1.5	0.4	0.9	0.4	0.8	0.5	0.5
86/3	0.7	0.6	1.8	0.7	1.2	0.9	0.9	0.8
86/4	2.6	0.6	0.7	0.6	0.6	0.7	1.1	0.4
86/5	0.7	0.3	0.6	0.8	1.3	0.8	0.7	0.8
86/6	0.8	0.9	0.9	0.8	0.3	0.7	0.2	0.8
86/7	1.0	3.6	3.4	3.8	2.5	2.8	3.5	4.3
86/8	1.0	<1.0	1.6	<1.0	<1.0	1.2	1.1	1.2
86/9	1.4	<1.0	<1.0	1.2	<1.0	ND	1.3	<1.0
86/10	1.3	<1.0	<1.0	<1.0	<1.0	<1.0	<1.0	<1.0
86/11	<1.0	1.3	<1.0	<1.0	<1.0	<1.0	1.1	1.4
86/12	1.9	1.3	<1.0	1.2	1.3	1.0	1.3	<1.0

表3.1-43 核四施工環境監測歷年海域水質生化需氧量監測結果(續1)

單位：mg/L

	1號測站		2號測站		3號測站		4號測站	
	表層	底層	表層	底層	表層	底層	表層	底層
87/1	1.5	<1.0	1.4	1.2	1.0	<1.0	1.8	2.0
87/2	2.1	1.1	1.6	<1.0	2.1	2.6	<1.0	1.1
87/3	1.2	1.5	1.4	<1.0	1.4	1.0	1.3	<1.0
87/4	<1.0	<1.0	0.5	<1.0	<1.0	<1.0	<1.0	<1.0
87/5	1.7	2.9	0.5	<1.0	1.0	<1.0	<1.0	1.3
87/6	<1.0	<1.0	<1.0	<1.0	<1.0	<1.0	<1.0	<1.0
87/7	1.0	<1.0	<1.0	<1.0	1.0	1.0	<1.0	<1.0
87/8	1.4	1.0	<1.0	<1.0	<1.0	<1.0	<1.0	<1.0
87/9	<1.0	<1.0	1.2	1.1	<1.0	<1.0	<1.0	<1.0
87/10	1.8	1.2	<1.0	<1.0	<1.0	<1.0	<1.0	1.4
87/11	1.5	1.3	0.5	<1.0	1.0	1.5	1.1	1.8
87/12	1.6	1.6	1.4	1.5	1.7	1.4	1.2	1.7
88/1	1.0	1.3	<1.0	<1.0	<1.0	<1.0	<1.0	<1.0
88/2	1.1	1.0	1.8	1.3	1.9	2.0	1.9	2.0
88/3	1.7	<1.0	<1.0	1.0	<1.0	<1.0	<1.0	<1.0
88/4	<1.0	<1.0	1.1	1.2	<1.0	1.2	<1.0	1.1
88/5	1.4	2.5	1.4	<1.0	1.6	1.5	<1.0	<1.0
88/6	1.8	3.1	1.5	1.2	1.3	0.5	1.4	1.1
88/7	2.2	2.8	1.6	2.0	2.0	1.6	2.3	2.3
88/8	1.3	<1.0	<1.0	0.5	<1.0	<1.0	<1.0	<1.0
88/9	<1.0	<1.0	<1.0	0.5	<1.0	<1.0	<1.0	<1.0
88/10	<1.0	<1.0	<1.0	0.5	<1.0	<1.0	<1.0	<1.0
88/11	1.2	1.2	<1.0	0.5	<1.0	<1.0	<1.0	<1.0
88/12	1.4	1.5	<1.0	1.1	<1.0	<1.0	<1.0	1.0
89/1	<1.0	2.5	<1.0	0.5	<1.0	<1.0	<1.0	<1.0
89/2	<1.0	<1.0	<1.0	0.5	<1.0	<1.0	<1.0	<1.0
89/3	<1.0	<1.0	<1.0	0.5	<1.0	<1.0	<1.0	<1.0
89/4	<1.0	<1.0	<1.0	0.5	<1.0	<1.0	<1.0	<1.0
89/5	1.5	1.5	<1.0	ND	3.2	1.1	1.5	<1.0
89/6	1.7	1.5	1.3	1.7	1.7	1.3	1.5	1.5
89/7	<1.0	<1.0	<1.0	<1.0	<1.0	<1.0	<1.0	<1.0
89/8	<1.0	<1.0	<1.0	<1.0	<1.0	<1.0	<1.0	1.7
89/9	<1.0	<1.0	<1.0	<1.0	<1.0	<1.0	<1.0	<1.0
89/10	<1.0	<1.0	<1.0	<1.0	<1.0	<1.0	<1.0	<1.0
89/11	-	-	-	-	-	-	-	-
89/12	-	-	-	-	-	-	-	-
90/1	-	-	-	-	-	-	-	-
90/2	<1.0	<1.0	<1.0	<1.0	<1.0	<1.0	<1.0	<1.0
90/3	<1.0	<1.0	<1.0	<1.0	<1.0	<1.0	<1.0	<1.0
90/4	<1.0	<1.0	<1.0	<1.0	<1.0	<1.0	<1.0	<1.0
90/5	<1.0	<1.0	<1.0	<1.0	<1.0	<1.0	<1.0	<1.0
90/6	<1.0	<1.0	<1.0	<1.0	<1.0	<1.0	<1.0	<1.0
90/7	<1.0	<1.0	<1.0	<1.0	<1.0	<1.0	<1.0	<1.0
90/8	<1.0	<1.0	<1.0	<1.0	<1.0	<1.0	<1.0	<1.0
90/9	<1.0	<1.0	<1.0	<1.0	<1.0	<1.0	<1.0	<1.0
90/10	<1.0	<1.0	<1.0	<1.0	<1.0	<1.0	<1.0	<1.0
90/11	<1.0	<1.0	<1.0	<1.0	<1.0	<1.0	<1.0	<1.0
90/12	<1.0	<1.0	<1.0	<1.0	<1.0	<1.0	<1.0	<1.0
91/1	1.6	<1.0	<1.0	<1.0	<1.0	<1.0	<1.0	<1.0
91/2	<1.0	<1.0	<1.0	<1.0	<1.0	<1.0	<1.0	3.4
91/3	<1.0	<1.0	<1.0	<1.0	<1.0	<1.0	<1.0	<1.0
91/4	<1.0	<1.0	<1.0	<1.0	<1.0	<1.0	<1.0	<1.0
91/5	<1.0	<1.0	<1.0	<1.0	<1.0	<1.0	<1.0	<1.0
91/6	<1.0	<1.0	<1.0	<1.0	<1.0	<1.0	<1.0	<1.0

表3.1-43 核四施工環境監測歷年海域水質生化需氧量監測結果(續2)

單位：mg/L

	1號測站		2號測站		3號測站		4號測站	
	表層	底層	表層	底層	表層	底層	表層	底層
91/7	<1.0	<1.0	<1.0	<1.0	<1.0	<1.0	<1.0	<1.0
91/8	<1.0	<1.0	<1.0	<1.0	<1.0	<1.0	<1.0	<1.0
91/9	<1.0	<1.0	<1.0	<1.0	<1.0	<1.0	<1.0	<1.0
91/10	<1.0	<1.0	<1.0	<1.0	<1.0	<1.0	<1.0	<1.0
91/11	1.0	<1.0	<1.0	<1.0	<1.0	<1.0	<1.0	<1.0
91/12	<1.0	<1.0	<1.0	<1.0	<1.0	<1.0	<1.0	<1.0
92/1	<1.0	1.7	0.5	0.5	1.5	1.6	1.1	1.9
92/2	<1.0	1.0	1.1	1.5	1.3	1.2	<1.0	0.5
92/3	<1.0	0.5	1.5	<1.0	<1.0	<1.0	1.1	1.0
92/4	<1.0	0.5	<1.0	<1.0	<1.0	<1.0	<1.0	<1.0
92/5	<1.0	1.3	<1.0	<1.0	<1.0	<1.0	<1.0	<1.0
92/6	<1.0	<1.0	<1.0	<1.0	<1.0	<1.0	<1.0	<1.0
92/7	<1.0	<1.0	<1.0	<1.0	<1.0	<1.0	<1.0	<1.0
92/8	<1.0	<1.0	<1.0	<1.0	<1.0	<1.0	<1.0	<1.0
92/9	<1.0	<1.0	<1.0	<1.0	<1.0	<1.0	<1.0	<1.0
92/10	<1.0	<1.0	<1.0	<1.0	<1.0	<1.0	<1.0	<1.0
92/11	<1.0	<1.0	<1.0	<1.0	<1.0	<1.0	<1.0	<1.0
92/12	<1.0	<1.0	<1.0	<1.0	<1.0	<1.0	<1.0	<1.0
93/1	<1.0	<1.0	<1.0	1.2	<1.0	1.9	1.1	<1.0
93/2	<1.0	<1.0	<1.0	<1.0	<1.0	<1.0	<1.0	<1.0
93/3	1.2	<1.0	<1.0	<1.0	<1.0	<1.0	<1.0	<1.0
93/4	<1.0	<1.0	<1.0	<1.0	<1.0	<1.0	<1.0	<1.0
93/5	<1.0	<1.0	<1.0	<1.0	<1.0	<1.0	<1.0	<1.0
93/6	<1.0	<1.0	<1.0	<1.0	<1.0	<1.0	2.3	<1.0
93/7	2.8	<1.0	3.5	1.0	2.1	<1.0	<1.0	<1.0
93/8	4.4	<1.0	<1.0	<1.0	<1.0	<1.0	<1.0	<1.0
93/9	2.3	<1.0	<1.0	<1.0	2.3	2.1	2.5	<1.0
93/10	<1.0	<1.0	<1.0	<1.0	<1.0	<1.0	1.0	<1.0
93/11	<1.0	<1.0	<1.0	<1.0	<1.0	<1.0	1.0	2.4
93/12	<1.0	<1.0	<1.0	<1.0	<1.0	<1.0	1.0	3.6
94/1	<1.0	<1.0	<1.0	<1.0	<1.0	2.7	<1.0	2.6
94/2	<1.0	<1.0	<1.0	<1.0	<1.0	<1.0	<1.0	<1.0
94/3	<1.0	<1.0	<1.0	<1.0	<1.0	<1.0	<1.0	<1.0
94/4	<1.0	<1.0	<1.0	<1.0	<1.0	<1.0	<1.0	<1.0
94/5	<1.0	<1.0	<1.0	<1.0	<1.0	<1.0	<1.0	<1.0
94/6	<1.0	<1.0	<1.0	<1.0	<1.0	<1.0	<1.0	<1.0
94/7	<1.0	<1.0	<1.0	<1.0	<1.0	<1.0	<1.0	<1.0
94/8	<1.0	<1.0	<1.0	<1.0	<1.0	<1.0	<1.0	<1.0
94/9	<1.0	<1.0	<1.0	<1.0	<1.0	<1.0	<1.0	<1.0
94/10	<1.0	<1.0	<1.0	<1.0	<1.0	<1.0	<1.0	<1.0
94/11	<1.0	<1.0	<1.0	<1.0	<1.0	<1.0	<1.0	<1.0
94/12	<1.0	<1.0	<1.0	<1.0	<1.0	<1.0	<1.0	<1.0
95/1	1.4	2.0	1.6	1.8	2.0	1.6	2.2	1.6
95/2	<1.0	1.1	<1.0	<1.0	1.0	1.1	<1.0	1.5
95/3	<1.0	<1.0	<1.0	<1.0	1.0	1.0	1.1	1.0
95/4	1.5	2.0	1.2	1.4	3.1	<1.0	1.0	1.3
95/5	<1.0	<1.0	1.2	<1.0	1.3	<1.0	4.5	1.0
95/6	<1.0	<1.0	<1.0	<1.0	<1.0	1.4	1.2	<1.0
95/7	<1.0	1.4	1.8	1.2	4.4	<1.0	3.0	1.3
95/8	1.2	<1.0	1.3	1.3	<1.0	<1.0	4.2	1.3
95/9	1.4	<1.0	2.5	<1.0	1.6	2.0	<1.0	2.3

表3.1-43 核四施工環境監測歷年海域水質生化需氧量監測結果(續3)

單位：mg/L

	1號測站		2號測站		3號測站		4號測站	
	表層	底層	表層	底層	表層	底層	表層	底層
95/7	<1.0	1.4	1.8	1.2	4.4	<1.0	3.0	1.3
95/8	1.2	0.5	1.3	1.3	<1.0	<1.0	4.2	1.3
95/9	1.4	0.5	2.5	<1.0	1.6	2.0	<1.0	2.3
95/10	<1.0	2.2	2.2	1.2	1.4	2.3	1.1	2.7
95/11	<1.0	2.2	1.3	2.6	1.2	<1.0	<1.0	1.6
95/12	<1.0	<1.0	<1.0	<1.0	<1.0	<1.0	<1.0	<1.0
96/1	<1.0	<1.0	<1.0	<1.0	<1.0	<1.0	<1.0	<1.0
96/2	<1.0	1.4	<1.0	<1.0	<1.0	<1.0	<1.0	1.6
96/3	<1.0	<1.0	<1.0	<1.0	<1.0	<1.0	<1.0	<1.0
96/4	<1.0	<1.0	<1.0	<1.0	<1.0	<1.0	<1.0	<1.0
96/5	<1.0	<1.0	<1.0	<1.0	<1.0	<1.0	<1.0	<1.0
96/6	<1.0	<1.0	<1.0	<1.0	<1.0	<1.0	<1.0	<1.0
96/7	<1.0	<1.0	<1.0	<1.0	<1.0	<1.0	<1.0	<1.0
96/8	<1.0	<1.0	<1.0	<1.0	<1.0	<1.0	<1.0	<1.0
96/9	<1.0	<1.0	<1.0	<1.0	<1.0	<1.0	<1.0	<1.0
96/10	<1.0	<1.0	<1.0	<1.0	<1.0	<1.0	<1.0	<1.0
96/11	<1.0	<1.0	<1.0	<1.0	2.1	<1.0	<1.0	<1.0
96/12	<1.0	<1.0	<1.0	<1.0	<1.0	<1.0	<1.0	<1.0
97/1	<1.0	<1.0	<1.0	<1.0	<1.0	<1.0	<1.0	<1.0
97/2	<1.0	<1.0	<1.0	<1.0	<1.0	<1.0	<1.0	<1.0
97/3	<1.0	<1.0	<1.0	<1.0	<1.0	<1.0	<1.0	<1.0
97/4	<1.0	<1.0	<1.0	<1.0	<1.0	<1.0	<1.0	<1.0
97/5	<1.0	<1.0	<1.0	<1.0	<1.0	<1.0	<1.0	<1.0
97/6	<1.0	<1.0	<1.0	<1.0	<1.0	<1.0	<1.0	<1.0
97/7	<1.0	<1.0	<1.0	<1.0	<1.0	<1.0	<1.0	<1.0
97/8	<1.0	<1.0	<1.0	<1.0	<1.0	<1.0	<1.0	<1.0
97/9	<1.0	<1.0	<1.0	<1.0	<1.0	<1.0	<1.0	<1.0
97/10	<1.0	<1.0	<1.0	<1.0	<1.0	<1.0	<1.0	<1.0
97/11	<1.0	<1.0	<1.0	<1.0	<1.0	<1.0	<1.0	<1.0
97/12	<1.0	<1.0	<1.0	<1.0	<1.0	<1.0	<1.0	<1.0
98/1	<1.0	<1.0	<1.0	<1.0	<1.0	<1.0	<1.0	<1.0
98/2	<1.0	1.0	<1.0	<1.0	1.1	<1.0	<1.0	<1.0
98/3	<1.0	<1.0	<1.0	<1.0	<1.0	<1.0	<1.0	<1.0
98/4	<1.0	<1.0	<1.0	<1.0	<1.0	<1.0	<1.0	<1.0
98/5	<1.0	<1.0	<1.0	<1.0	<1.0	<1.0	<1.0	<1.0
98/6	<1.0	<1.0	<1.0	<1.0	<1.0	<1.0	<1.0	<1.0
98/7	<1.0	<1.0	<1.0	<1.0	<1.0	<1.0	<1.0	<1.0
98/8	<1.0	<1.0	<1.0	<1.0	<1.0	<1.0	<1.0	<1.0
98/9	<1.0	<1.0	<1.0	<1.0	<1.0	<1.0	<1.0	<1.0
98/10	<1.0	<1.0	<1.0	<1.0	<1.0	<1.0	<1.0	<1.0
98/11	<1.0	<1.0	<1.0	<1.0	<1.0	<1.0	<1.0	<1.0
98/12	<1.0	<1.0	<1.0	<1.0	<1.0	<1.0	<1.0	<1.0
99/1	1.3	1.8	<1.0	<1.0	1.8	<1.0	<1.0	<1.0
99/2	<1.0	<1.0	<1.0	<1.0	<1.0	<1.0	<1.0	<1.0
99/3	<1.0	<1.0	<1.0	<1.0	<1.0	<1.0	<1.0	<1.0
99/4	<1.0	<1.0	<1.0	<1.0	<1.0	<1.0	<1.0	<1.0
99/5	<1.0	<1.0	<1.0	<1.0	<1.0	<1.0	<1.0	<1.0
99/6	3.0	3.0	2.9	3.0	3.2	3.2	3.9	3.9
99/7	1.9	1.9	1.9	1.9	1.6	1.9	1.9	1.8
99/8	3.1	3.8	3.7	3.9	3.0	3.3	3.1	2.9
99/9	<1.0	<1.0	<1.0	<1.0	<1.0	1.4	<1.0	<1.0
99/10	1.6	1.8	1.9	2.0	1.5	1.7	1.2	1.8
99/11	1.4	1.2	1.3	1.7	1.2	1.4	1.4	1.6
99/12	3.6	<1.0	1.4	<1.0	<1.0	<1.0	1.7	1.2

註：1."-"表無測值。2.陰影表超出甲類海域海洋環境品質標準。

表3.1-44 核四施工環境監測歷年海域水質大腸桿菌群監測結果

單位：CFU/100ml

	1號測站		2號測站		3號測站		4號測站	
	表層	底層	表層	底層	表層	底層	表層	底層
82/8	12	2	1.1	-	1.1	-		
82/9	1.1	1.1	1.1	-	1.1	-	1.1	1.1
82/10	1.2×10^{2}	1.1	12	-	3.3	-	8.9	1.1
82/11	1.3×10^{4}	2.1×10^{3}	4	-	5.8×10^{2}	-	87	56
82/12	1.1	1.1	1.1	-	1.1	-	1.1	1.1
83/1	1.1×10^{2}	2.1×10^{2}	8.2×10^{2}	-	3.2×10^{2}	-	4.7×10^{2}	3.0×10^{2}
83/2	<1.0	<1.0	2	-	<1.0	-	2	<1.0
83/3	13	<1.0	<1.0	-	<1.0	-	4.2	<1.0
83/4	2.0×10^{3}	8.9×10^{2}	1.1×10^{2}	-	14	-	3.3×10^{2}	15
83/5	2.0×10^{2}	3.8×10^{2}	3.28×10^{2}	-	2	-	3	1.7×10^{2}
83/6	7	<1.0	<1.0	-	14	-	2	<1.0
83/7	<1.0	<1.0	<1.0	-	<1.0	-	<1.0	<1.0
83/8	<1.0	<1.0	<1.0	-	<1.0	-	<1.0	<1.0
83/9	<1.0	23	<1.0	-	<1.0	-	<1.0	<1.0
83/10	2	1.1	20	-	2	-	<1.0	<1.0
83/11	32	43	30	-	4.5×10^{2}	-	47	20
83/12	1.1×10^{3}	44	49	-	1.3×10^{2}	-	5.3×10^{2}	<1.0
84/1	<1.0	7	5	-	2	-	1.1	1.1
84/2	8.6×10^{2}	75	53	-	77	-	2.4×10^{3}	49
84/3	8	13	50	-	6	-	5	69
84/4	3.6×10^{3}	34	1.6×10^{3}	-	8.6×10^{2}	-	4.2×10^{2}	36
84/5	1.4×10^{3}	5.6×10^{3}	39	-	7.6×10^{2}	-	97	38
84/6	<1.0	1.1	<1.0	-	<1.0	-	<1.0	<1.0
84/7	<1.0	<1.0	<1.0	-	<1.0	-	<1.0	<1.0
84/8	<1.0	1.4×10^{3}	2.2×10^{2}	2.2×10^{2}	<1.0	1.6×10^{2}	4.3×10^{2}	<1.0
84/9	1.1	12	<1.0	<1.0	<1.0	<1.0	<1.0	3
84/10	70	3.0×10^{2}	1.53×10^{2}	8.2×10^{2}	4.1×10^{2}	8.0×10^{2}	3.2×10^{2}	1.15×10^{2}
84/11	30	1.49×10^{4}	1.0×10^{2}	8.4×10^{2}	2.6×10^{2}	1.1×10^{2}	10	3.15×10^{2}
84/12	<1.0	10	40	<1.0	<1.0	10	<1.0	<1.0
85/1	2	3	2	2	1.1	1.1	<1.0	1.1
85/2	1.0×10^{3}	70	1.9×10^{2}	<1.0	95	<1.0	80	1.1
85/3	1.1×10^{2}	1.05×10^{2}	2.85×10^{2}	10	8.77×10^{2}	40	4.53×10^{2}	1.517×10^{3}
85/4	1.0×10^{3}	8.6×10^{4}	20	2.2×10^{4}	60	1.5×10^{4}	20	7.0×10^{3}
85/5	<1.0	<1.0	1.3×10^{2}	<1.0	3.8×10^{2}	<1.0	6.2×10^{2}	<1.0
85/6	<1.0	<1.0	2.8	<1.0	7	1.1	1.1	7
85/7	9.3×10^{4}	2.7×10^{3}	3.3×10^{4}	7.1×10^{3}	1.37×10^{4}	2.1×10^{2}	5.9×10^{3}	60
85/8	<1.0	<1.0	<1.0	<1.0	1.1	40	<1.0	<1.0
85/9	2	<1.0	3	1.1	5	<1.0	<1.0	4
85/10	2	4.0×10^{3}	2.1×10^{3}	9.2×10^{4}	15	1.5×10^{4}	30	6.0×10^{2}
85/11	52	9	7	11	4	13	2.95×10^{2}	26
85/12	6	6.8×10^{2}	21	4.05×10^{2}	1.75×10^{2}	4.05×10^{2}	1.05×10^{2}	1.4×10^{2}
86/1	1.1	5	<1.0	<1.0	1.1	<1.0	3	<1.0
86/2	<1.0	<1.0	4	2.0×10^{2}	60	1.1	1.9×10^{2}	3.5×10^{2}
86/3	6	6	8	10	13	10	2	<1.0
86/4	68	11	64	6	53	3	22	2
86/5	20	7	<1.0	2	2	14	3	6
86/6	<1.0	1.3×10^{2}	4	67	30	5.6×10^{2}	41	9.8×10^{2}
86/7	2.0×10^{2}	30	5.0×10^{2}	8.0×10^{2}	6.0×10^{2}	1.5×10^{3}	1.2×10^{2}	6.0×10^{2}
86/8	<1.0	<1.0	<1.0	<1.0	1.3×10^{3}	<1.0	<1.0	44
86/9	<1.0	<1.0	<1.0	<1.0	<1.0	<1.0	<1.0	<1.0
86/10	<1.0	2	<1.0	3	1.1	21	<1.0	<1.0
86/11	<1.0	<1.0	<1.0	<1.0	<1.0	<1.0	<1.0	<1.0
86/12	2.8×10^{2}	3.0×10^{2}	1.1×10^{2}	4.65×10^{2}	90	3.8×10^{2}	38	3.7×10^{2}

表3.1-44 核四施工環境監測歷年海域水質大腸桿菌群監測結果(續1)

單位：CFU/100ml

	1號測站		2號測站		3號測站		4號測站	
	表層	底層	表層	底層	表層	底層	表層	底層
87/1	<1.0	<1.0	<1.0	<1.0	<1.0	<1.0	<1.0	<1.0
87/2	3	3	8	6	5	12	10	9
87/3	<1.0	<1.0	<1.0	<1.0	<1.0	<1.0	3.1×10^3	9
87/4	6	16	<1.0	<1.0	<1.0	3	1.1	1.1
87/5	2.1×10^3	6.65×10^2	2.61×10^2	6	4.9×10^3	2.9×10^3	1.1×10^3	28
87/6	7.5×10^2	43	8.2×10^2	31	1.5×10^2	17	70	17
87/7	1.2×10^2	1.35×10^2	80	1.25×10^2	4.1×10^2	70	57	71
87/8	18	9.0×10^2	3	43	5.4×10^2	5	15	1.55×10^2
87/9	50	8	2.9×10^2	64	2.0×10^4	25	5.0×10^3	38
87/10	29	78	13	6	8	9	20	3
87/11	40	27	54	36	24	3.6×10^2	6.4×10^3	89
87/12	2.22×10^2	1.11×10^2	3.22×10^2	18	2.0×10^2	18	56	1.67×10^2
88/1	4	<1.0	<1.0	<1.0	2	<1.0	25	<1.0
88/2	4.2×10^2	35	68	26	38	11	76	48
88/3	1.1	2	49	ND	85	1.1	ND	<1.0
88/4	16	4	68	3.8×10^3	24	6	1.9×10^2	22
88/5	<1.0	<1.0	<1.0	<1.0	<1.0	<1.0	<1.0	<1.0
88/6	4.4×10^3	5.0×10^3	3.8×10^3	3.4×10^2	2.6×10^3	2.7×10^2	2.4×10^3	1.6×10^2
88/7	10	1.7×10^2	1.8×10^2	1.1×10^2	9.6×10^2	10	<1.0	30
88/8	1	1	ND	22	ND	3	1	3
88/9	90	1.4×10^2	90	20	20	50	1.3×10^2	1.3×10^2
88/10	20	60	70	30	20	20	30	30
88/11	5	10	40	60	1.1×10^2	30	10	20
88/12	2.4×10^5	2.2×10^5	4.6×10^3	2.4×10^5	1.5×10^4	2.1×10^5	1.8×10^4	2.0×10^5
89/1	20	70	20	10	60	30	8.9×10^2	60
89/2	40	20	3.8×10^2	ND	3.6×10^2	20	1.1×10^3	80
89/3	50	10	1.0×10^2	30	70	20	3.4×10^2	1.2×10^2
89/4	30	<1.0	20	10	40	20	90	1.0×10^2
89/5	<1.0	<1.0	4.5×10^2	<1.0	20	<1.0	50	ND
89/6	20	20	1.0×10^2	50	10	50	1.6×10^4	3.0×10^2
89/7	450	1.0×10^2	1.1×10^2	1.1×10^2	6	2.5×10^2	4.4×10^2	1.2×10^2
89/8	<1.0	<1.0	<1.0	<1.0	<1.0	<1.0	<1.0	<1.0
89/9	10	<1.0	<1.0	<1.0	<1.0	<1.0	<1.0	<1.0
89/10	<1.0	<1.0	<1.0	<1.0	<1.0	<1.0	<1.0	<1.0
89/11	-	-	-	-	-	-	-	-
89/12	-	-	-	-	-	-	-	-
90/1	-	-	-	-	-	-	-	-
90/2	10	<1.0	<1.0	<1.0	10	<1.0	30	<1.0
90/3	1.0×10^2	15	35	5	25	<1.0	1.1×10^2	1.8×10^2
90/4	90	2.0×10^3	8	4.2×10^2	40	50	1.0×10^2	8.5×10^2
90/5	65	10	10	10	2.0×10^2	1.1×10^3	10	2.5×10^2
90/6	70	1.3×10^2	<1.0	<1.0	1.7×10^2	20	6.7×10^3	20
90/7	<1.0	15	<1.0	<1.0	<1.0	<1.0	<1.0	10
90/8	20	<1.0	<1.0	<1.0	<1.0	<1.0	<1.0	<1.0
90/9	10	15	6.2×10^2	10	4.4×10^2	15	9.6×10^2	35
90/10	40	30	40	20	10	10	6.6×10^2	5
90/11	95	55	1.3×10^2	1.8×10^2	2.8×10^2	20	35	15
90/12	15	35	45	30	75	15	12	1.6×10^2

表3.1-44 核四施工環境監測歷年海域水質大腸桿菌群監測結果(續2)

單位：CFU/100ml

	1號測站		2號測站		3號測站		4號測站	
	表層	底層	表層	底層	表層	底層	表層	底層
91/1	<10	<10	<10	20	<10	<10	70	15
91/2	<10	<10	<10	<10	<10	<10	<10	<10
91/3	20	1.2×10^{2}	85	15	340	<10	1.3×10^{2}	<10
91/4	220	<10	1.7×10^{2}	75	1.6×10^{2}	1.3×10^{2}	3.0×10^{2}	1.7×10^{2}
91/5	25	<10	<10	<10	10	<10	<10	<10
91/6	60	1.4×10^{2}	2.0×10^{2}	95	3.1×10^{2}	35	80	25
91/7	70	15	25	10	1.0×10^{2}	20	60	<10
91/8	35	50	25	75	9.5×10^{2}	20	75	10
91/9	2.3×10^{3}	<10	<10	<10	3.5×10^{3}	2.6×10^{2}	1.0×10^{2}	<10
91/10	3.6×10^{2}	65	25	95	1.6×10^{2}	70	50	4.1×10^{2}
91/11	<10	<10	<10	<10	<10	15	10	<10
91/12	15	1.2×10^{2}	65	4.5×10^{2}	50	20	4.1×10^{2}	5.0×10^{3}
92/1	25	25	80	<10	20	<10	20	20
92/2	15	15	45	50	30	30	20	35
92/3	2.8×10^{2}	35	15	<10	5.3×10^{2}	15	5	<10
92/4	20	10	<10	<10	1.3×10^{2}	10	5	<10
92/5	1.6×10^{2}	<10	<10	<10	2.4×10^{2}	20	10	<10
92/6	1.0×10^{2}	1.7×10^{2}	50	10	4.7×10^{3}	15	40	3.7×10^{3}
92/7	1.5×10^{2}	1.7×10^{2}	30	<10	<10	<10	15	15
92/8	ND	ND	ND	-	<10	<10	<10	<10
92/9	45	ND	ND	-	<10	30	<10	70
92/10	ND	ND	4.6×10^{2}	1.4×10^{2}	65	25	<10	<10
92/11	2.4×10^{2}	6.8×10^{2}	2.2×10^{2}	2.1×10^{4}	40	8.1×10^{2}	10	4.0×10^{3}
92/12	1.4×10^{2}	ND	2.1×10^{2}	2.4×10^{2}	90	9.3×10^{2}	2.2×10^{2}	8.2×10^{2}
93/1	80	25	55	<10	95	35	<10	15
93/2	2.1×10^{2}	1.8×10^{2}	2.3×10^{4}	60	35	<10	2.3×10^{2}	60
93/3	7.9×10^{3}	2.4×10^{2}	4.7×10^{4}	2.0×10^{4}	2.0×10^{4}	2.0×10^{4}	2.0×10^{4}	2.0×10^{4}
93/4	<10	1.2×10^{2}	1.0×10^{2}	25	30	<10	40	10
93/5	1.0×10^{3}	85	2.1×10^{3}	1.7×10^{3}	5.6×10^{2}	4.0×10^{2}	6.8×10^{2}	1200
93/6	<10	<10	<10	<10	35	<10	<10	<10
93/7	<10	<10	<10	<10	<10	<10	<10	<10
93/8	<10	<10	<10	2.2×10^{4}	<10	<10	<10	<10
93/9	<10	<10	<10	<10	20	<10	<10	<10
93/10	<10	1.3×10^{2}	2.5×10^{2}	1.3×10^{3}	440	3.0×10^{3}	3.6×10^{3}	1.3×10^{4}
93/11	<10	35	<10	<10	<10	<10	<10	65
93/12	8.7×10^{3}	4.1×10^{3}	2.4×10^{2}	1.5×10^{2}	70	90	2.3×10^{3}	3.9×10^{2}
94/1	4.9×10^{3}	7.7×10^{3}	4.0×10^{2}	7.6×10^{3}	5.0×10^{2}	1.1×10^{2}	2.7×10^{2}	1.4×10^{2}
94/2	1.7×10^{2}	<10	2.4×10^{3}	<10	2.3×10^{3}	5	2.4×10^{3}	85
94/3	<10	<10	<10	15	7.9×10^{2}	3.4×10^{3}	<10	5.8×10^{2}
94/4	<10	20	40	1.0×10^{2}	<10	<10	15	<10
94/5	<10	<10	<10	<10	<10	<10	<10	<10
94/6	<10	<10	<10	<10	<10	10	<10	<10
94/7	400	<10	<10	<10	<10	<10	2.8×10^{2}	3.0×10^{2}
94/8	<10	<10	<10	<10	<10	<10	ND	<10
94/9	65	75	<10	55	90	1.1×10^{2}	ND	<10
94/10	3.2×10^{2}	<10	90	4.4×10^{2}	3.1×10^{3}	3.1×10^{2}	3.1×10^{2}	2.9×10^{2}
94/11	45	<10	30	2.9×10^{2}	1.5×10^{5}	2.5×10^{2}	75	85
94/12	75	80	1.4×10^{2}	1.6×10^{3}	3.3×10^{3}	6.7×10^{2}	8.7×10^{2}	1.2×10^{2}
95/1	1.3×10^{3}	3.5×10^{2}	1.3×10^{5}	7.8×10^{2}	1.9×10^{3}	1.2×10^{3}	8.2×10^{2}	3.5×10^{2}
95/2	10	6.1×10^{2}	1.5×10^{2}	15	10	95	<10	2.6×10^{2}
95/3	2.2×10^{2}	5.9×10^{2}	4.5×10^{2}	3.3×10^{2}	2.0×10^{2}	40	6.1×10^{2}	2.9×10^{2}
95/4	1.5×10^{2}	<10	<10	1.1×10^{2}	90	15	<10	5.0×10^{2}
95/5	6.5×10^{2}	2.1×10^{3}	2.2×10^{3}	1.3×10^{3}	3.0×10^{2}	7.1×10^{2}	3.2×10^{4}	4.9×10^{2}
95/6	1.0×10^{2}	1.9×10^{2}	2.4×10^{2}	3.4×10^{3}	3.9×10^{3}	4.5×10^{3}	1.2×10^{4}	1.6×10^{3}

表3.1-44 核四施工環境監測歷年海域水質大腸桿菌群監測結果(續3)

單位：CFU/100ml

	1號測站		2號測站		3號測站		4號測站	
	表層	底層	表層	底層	表層	底層	表層	底層
95/7	1.9×10^{3}	75	1.2×10^{2}	2.5×10^{2}	6.9×10^{2}	1.0×10^{3}	1.4×10^{3}	9.5×10^{2}
95/8	35	<10	45	<10	1.0×10^{2}	<10	55	<10
95/9	2.5×10^{2}	3.5×10^{2}	7.2×10^{3}	30	90	4.2×10^{2}	ND	1.8×10^{2}
95/10	2.0×10^{2}	1.2×10^{2}	30	<10	2.2×10^{2}	1.8×10^{2}	25	3.1×10^{2}
95/11	15	90	20	60	20	65	3.7×10^{2}	4.1×10^{2}
95/12	15	3.3×10^{2}	<10	1.7×10^{2}	1.0×10^{2}	1.1×10^{2}	90	60
96/1	1.3×10^{3}	40	5.2×10^{2}	1.2×10^{2}	4.4×10^{2}	1.8×10^{2}	1.4×10^{3}	40
96/2	<10	<10	<10	<10	<10	<10	<10	<10
96/3	<10	<10	<10	25	<10	<10	<10	<10
96/4	<10	<10	<10	<10	<10	1.2×10^{2}	1.6×10^{2}	<10
96/5	470	<10	5.3×10^{2}	25	<10	<10	7.0×10^{2}	30
96/6	30	<10	2.3×10^{2}	2.1×10^{2}	160	1.1×10^{2}	<10	85
96/7	<10	40	<10	60	<10	35	<10	30
96/8	<10	25	20	50	50	85	<10	55
96/9	<10	<10	<10	<10	<10	<10	<10	<10
96/10	<10	<10	<10	<10	<10	<10	<10	<10
96/11	2.1×10^{2}	2.6×10^{2}	21	2.3×10^{2}	85	1.2×10^{2}	45	1.5×10^{2}
96/12	55	1.8×10^{2}	25	2.2×10^{2}	1.2×10^{2}	1.5×10^{2}	2.1×10^{2}	25
97/1	2.4×10^{2}	ND	8.0×10^{2}	1.6×10^{2}	6.8×10^{2}	25	8.6×10^{2}	<10
97/2	3.3×10^{2}	3.3×10^{2}	2.5×10^{2}	2.5×10^{2}	2.1×10^{2}	2.4×10^{2}	2.1×10^{2}	2.2×10^{2}
97/3	1.9×10^{2}	8.6×10^{2}	2.2×10^{2}	8.5×10^{2}	1.4×10^{2}	1.3×10^{2}	1.1×10^{2}	1.1×10^{2}
97/4	90	35	6.7×10^{2}	6.8×10^{2}	1.0×10^{2}	45	<10	<10
97/5	1.1×10^{2}	40	<10	<10	20	ND	55	35
97/6	1.3×10^{2}	1.8×10^{2}	1.2×10^{2}	1.5×10^{2}	1.0×10^{2}	45	1.0×10^{2}	70
97/7	<10	<10	<10	<10	<10	<10	<10	<10
97/8	20	30	55	1.0×10^{2}	2.4×10^{2}	25	35	<10
97/9	20	50	25	80	50	85	6.5×10^{2}	4.6×10^{2}
97/10	20	1.3×10^{2}	1.2×10^{2}	1.1×10^{2}	45	35	1.9×10^{2}	1.6×10^{2}
97/11	9.1×10^{2}	9.2×10^{2}	8.6×10^{2}	8.7×10^{2}	9.3×10^{2}	9.4×10^{2}	9.1×10^{2}	8.4×10^{2}
97/12	20	20	90	80	2.5×10^{2}	2.6×10^{2}	8.4×10^{2}	15
98/1	20	15	1.6×10^{2}	30	20	30	<10	25
98/2	15	<10	15	<10	<10	15	<10	<10
98/3	15	25	4.1×10^{2}	4.7×10^{2}	1.3×10^{2}	1.9×10^{2}	3.2×10^{2}	3.8×10^{2}
98/4	20	15	1.6×10^{2}	30	20	30	<10	25
98/5	15	<10	15	<10	<10	15	<10	<10
98/6	15	25	4.1×10^{2}	4.7×10^{2}	1.3×10^{2}	1.9×10^{2}	3.2×10^{2}	3.8×10^{2}
98/7	4.8×10^{2}	4.0×10^{2}	8.2×10^{2}	8.2×10^{2}	8.9×10^{2}	8.8×10^{2}	3.4×10^{2}	3.3×10^{2}
98/8	40	80	<10	40	<10	<10	10	55
98/9	<10	<10	15	<10	<10	<10	<10	<10
98/10	7.2×10^{2}	3.2×10^{2}	2.6×10^{2}	3.0×10^{2}	6.3×10^{2}	7.6×10^{2}	7.2×10^{2}	7.7×10^{2}
98/11	10	ND	ND	ND	ND	ND	1.8×10^{2}	14×10^{2}
98/12	4.2×10^{2}	5.1×10^{2}	8.0×10^{2}	8.6×10^{2}	6.7×10^{2}	8.0×10^{2}	8.9×10^{2}	8.8×10^{2}
99/1	<10	<10	<10	<10	<10	<10	10	15
99/2	<10	<10	<10	<10	<10	<10	1.1×10^{2}	85
99/3	<10	<10	<10	<10	<10	<10	<10	<10
99/4	<10	<10	<10	<10	25	<10	<10	<10
99/5	25	1.7×10^{2}	2.4×10^{2}	1.5×10^{2}	3.1×10^{2}	1.5×10^{2}	1.1×10^{2}	1.2×10^{2}
99/6	<10	10	ND	1.7×10^{2}	ND	<10	25	15
99/7	<10	15	25	<10	<10	<10	<10	<10
99/8	1.8×10^{2}	45	25	10	35	30	2.5×10^{2}	<10
99/9	<10	<10	<10	<10	<10	20	<10	25
99/10	40	35	1.6×10^{2}	1.3×10^{2}	5.2×10^{2}	4.9×10^{2}	5.7×10^{2}	6.1×10^{2}
99/11	75	1.3×10^{2}	30	25	1.9×10^{2}	2.7×10^{2}	10	15
99/12	9.2×102	6.7×102	2.4×10^{2}	1.2×10^{2}	4.0×10^{2}	4.7×10^{2}	8.4×10^{2}	6.1×10^{2}

註：1."-"表無測值。 2.陰影表超出甲類海域海洋環境品質標準。

表3.1-45 核四施工環境監測歷年海域水質濁度監測結果

單位：NTU

	1號測站		2號測站		3號測站		4號測站	
	表層	底層	表層	底層	表層	底層	表層	底層
82/8	1.3	1.9	2.0	-	1.2	-	1.3	1.0
82/9	1.1	1.5	1.0	-	1.4	-	1.3	1.4
82/10	1.4	1.7	1.9	-	1.1	-	1.1	1.9
82/11	1.6	1.4	1.1	-	1.3	-	1.2	2.1
82/12	0.90	1.7	1.2	-	0.50	-	1.3	0.60
83/1	1.4	1.9	0.70	-	0.20	-	0.80	0.60
83/2	0.90	0.90	0.75	-	0.80	-	0.85	0.75
83/3	0.95	1.5	0.80	-	0.45	-	0.65	0.45
83/4	1.3	1.6	0.70	-	0.50	-	1.1	0.65
83/5	1.2	0.65	0.50	-	0.60	-	0.35	0.40
83/6	0.50	1.6	0.70	-	0.20	-	1.2	0.55
83/7	0.40	0.35	0.35	-	0.35	-	0.30	0.35
83/8	1.7	2.0	1.5	-	1.6	-	1.6	1.2
83/9	3.7	3.0	3.2	-	2.3	-	2.8	2.7
83/10	1.6	1.3	0.95	-	1.0	-	1.0	0.90
83/11	0.95	1.2	0.95	-	1.0	-	1.7	0.60
83/12	1.00	2.6	0.80	-	0.80	-	1.5	1.1
84/1	0.75	1.2	0.70	-	0.35	-	0.70	0.75
84/2	2.3	0.75	0.45	-	0.55	-	1.8	0.45
84/3	1.6	1.9	1.6	-	1.3	-	1.6	1.5
84/4	1.5	1.6	1.00	-	1.0	-	1.5	1.5
84/5	0.60	1.3	1.30	-	2.6	-	1.7	0.85
84/6	1.3	0.85	0.55	-	0.70	-	0.95	0.70
84/7	1.2	1.2	1.1	-	0.65	-	1.3	0.65
84/8	1.1	1.5	1.4	1.1	0.98	0.98	0.66	0.87
84/9	0.35	0.70	0.40	0.72	0.30	0.33	0.39	0.46
84/10	0.82	0.73	0.47	0.30	0.43	0.52	0.30	0.67
84/11	0.87	2.8	1.6	1.5	1.7	1.8	1.5	1.4
84/12	0.65	0.28	0.32	0.40	0.23	0.35	0.34	0.57
85/1	1.8	1.5	1.3	1.3	1.04	1.20	5.30	2.03
85/2	0.29	0.62	0.55	0.49	0.67	0.94	1.83	1.38
85/3	1.1	0.91	1.3	0.53	1.1	0.60	1.20	0.36
85/4	0.67	0.41	0.37	0.56	0.36	1.3	0.40	1.4
85/5	0.31	0.47	0.92	1.4	1.5	1.8	1.08	0.62
85/6	0.19	0.60	1.3	0.39	0.31	0.34	0.31	0.40
85/7	0.85	0.76	0.46	0.46	0.22	0.44	0.31	0.47
85/8	1.0	1.4	0.48	1.2	1.2	0.74	0.77	0.94
85/9	0.99	5.00	0.42	0.44	0.96	0.38	0.25	0.23
85/10	0.71	0.88	0.92	0.72	1.3	1.7	1.1	1.7
85/11	0.79	0.55	0.80	0.81	0.99	0.69	2.9	1.1
85/12	0.79	0.46	0.36	0.54	0.32	0.28	0.15	0.33
86/1	0.77	0.55	0.43	0.29	0.18	0.27	0.42	0.28
86/2	1.3	1.7	0.36	0.35	1.8	0.65	1.3	0.84
86/3	0.68	0.66	0.68	0.61	0.81	0.94	0.87	0.92
86/4	0.66	0.32	0.24	0.26	0.14	0.25	0.51	0.36
86/5	0.47	0.21	0.41	0.64	1.2	0.43	1.3	0.45
86/6	0.19	0.47	0.28	1.2	0.80	0.77	0.23	0.75
86/7	0.65	1.1	0.34	0.47	0.32	0.29	1.2	0.40
86/8	0.83	1.7	0.75	1.3	0.75	0.74	0.55	1.5
86/9	0.89	1.1	0.34	0.45	0.52	0.50	0.54	0.57
86/10	0.96	1.4	0.61	0.61	0.69	1.7	0.64	0.45
86/11	1.6	1.2	0.53	0.80	1.10	0.77	0.63	0.80
86/12	0.66	0.72	0.71	0.80	0.61	0.79	0.66	0.66

表3.1-45 核四施工環境監測歷年海域水質濁度監測結果（續1）

單位：NTU

	1號測站		2號測站		3號測站		4號測站	
	表層	底層	表層	底層	表層	底層	表層	底層
87/1	1.5	1.4	1.5	2.1	0.86	1.5	0.76	1.3
87/2	0.42	0.59	0.60	0.57	0.51	0.52	1.4	0.63
87/3	1.1	1.0	1.3	0.56	1.5	0.72	14.9	0.83
87/4	0.74	0.53	0.65	0.77	0.70	0.57	0.77	0.96
87/5	1.8	3.1	0.72	0.87	1.4	0.58	3.0	0.90
87/6	0.57	1.6	1.2	0.71	0.77	0.74	1.6	1.2
87/7	0.60	0.65	0.74	0.65	0.54	0.68	0.70	0.75
87/8	1.5	1.0	1.1	1.1	0.83	0.78	1.0	0.82
87/9	1.8	1.3	1.1	1.2	0.64	0.61	6.0	0.62
87/10	2.2	1.6	1.5	0.80	1.4	0.59	1.2	1.3
87/11	1.3	1.7	2.2	1.7	3.9	3.0	15.5	5.6
87/12	1.6	0.61	0.46	1.1	0.50	0.52	0.63	0.70
88/1	1.9	1.3	0.87	1.5	1.3	1.0	1.3	0.69
88/2	1.9	2.9	1.2	1.7	2.3	1.3	2.8	1.9
88/3	1.8	1.4	1.6	1.2	1.3	1.1	1.1	1.2
88/4	0.93	2.4	1.4	1.4	2.3	1.6	2.1	1.5
88/5	0.90	1.1	0.98	0.70	0.88	0.58	0.69	0.53
88/6	1.3	1.5	1.1	0.78	0.89	0.60	3.4	0.64
88/7	4.4	4.3	2.1	3.6	2.9	2.1	1.6	0.88
88/8	1.8	0.89	0.67	0.66	0.96	0.91	0.89	1.1
88/9	1.4	1.2	0.72	1.9	1.1	1.16	0.76	0.90
88/10	2.4	2.1	2.8	2.0	1.6	2.20	1.70	1.2
88/11	1.4	2.4	2.7	1.3	2.4	1.5	2.1	2.1
88/12	2.8	1.8	1.5	1.6	2.0	1.9	1.4	1.3
89/1	1.8	2.5	1.1	2.3	1.8	2.0	1.3	1.7
89/2	1.00	1.4	2.9	1.2	4.0	1.4	4.1	1.5
89/3	1.00	0.90	1.8	1.2	2.7	1.00	1.4	1.2
89/4	1.6	1.7	3.7	3.6	1.2	2.00	1.3	2.5
89/5	2.7	1.3	1.7	1.2	1.9	0.70	1.00	ND
89/6	0.70	0.50	1.0	0.80	1.2	0.60	21.8	0.80
89/7	2.2	0.70	1.0	1.1	0.30	1.1	1.2	1.3
89/8	0.80	0.60	0.90	1.0	1.1	1.1	1.0	1.0
89/9	0.80	0.80	0.80	1.1	1.1	0.80	0.80	1.0
89/10	0.80	1.2	1.0	1.0	0.50	0.60	1.1	1.0
89/11	-	-	-	-	-	-	-	-
89/12	-	-	-	-	-	-	-	-
90/1	-	-	-	-	-	-	-	-
90/2	1.7	1.5	1.0	1.7	1.1	1.8	1.6	1.1
90/3	0.50	0.50	0.50	0.60	0.40	0.80	0.70	0.60
90/4	0.60	0.60	0.50	0.70	0.60	0.40	0.80	0.60
90/5	0.70	0.70	0.80	0.80	0.70	1.1	0.60	0.60
90/6	0.50	0.50	0.60	0.80	1.80	1.1	8.40	1.20
90/7	1.1	1.1	0.70	1.2	0.90	0.80	0.70	0.60
90/8	0.60	0.90	0.60	1.1	0.70	0.6	1.10	0.70
90/9	1.6	1.2	1.0	1.8	1.0	1.8	1.5	1.8
90/10	1.1	0.70	0.70	5.8	0.60	1.1	2.4	1.2
90/11	1.0	1.2	0.9	1.2	0.90	1.0	0.80	0.90
90/12	1.3	1.1	1.8	1.1	1.1	2.5	1.7	1.6
91/1	1.5	1.1	1.2	1.2	1.1	1.0	2.6	3.1
91/2	2.9	2.6	8.3	5.3	4.6	2.3	4.3	4.5
91/3	2.1	1.9	2.1	1.5	2.0	1.7	2.3	1.7

表3.1-45 核四施工環境監測歷年海域水質濁度監測結果（續2）

單位：NTU

	1號測站		2號測站		3號測站		4號測站	
	表層	底層	表層	底層	表層	底層	表層	底層
91/4	0.8	2.4	0.9	1.5	0.90	1.40	0.9	0.90
91/5	0.50	0.80	0.50	0.60	0.60	0.6	1.6	0.60
91/6	2.0	2.2	1.3	7.5	1.7	2.5	1.5	1.2
91/7	1.7	2.1	1.8	1.6	2.9	1.8	2.8	1.7
91/8	1.2	0.80	0.50	0.60	0.60	0.50	0.9	1.0
91/9	0.80	0.60	0.40	0.60	0.60	0.80	0.50	0.60
91/10	1.6	2.2	2.1	2.9	3.6	2.6	1.8	1.9
91/11	1.4	1.0	1.3	1.20	1.2	1.3	1.9	1.3
91/12	1.6	1.2	0.70	1.00	0.80	1.50	3.10	3.0
92/1	0.35	0.35	1.1	0.9	0.5	0.8	0.7	0.65
92/2	2.5	2.90	0.7	1.2	0.6	3.0	0.4	2.1
92/3	3.0	1.3	1.4	1.1	1.5	1.0	1.5	0.75
92/4	1.7	1.3	1.2	0.50	1.4	0.60	1.5	1.1
92/5	1.8	1.3	0.80	1.1	1.00	0.65	0.45	0.55
92/6	1.7	1.4	0.85	0.70	0.65	0.45	0.70	1.4
92/7	2.5	0.61	2.4	0.79	0.84	0.57	0.67	0.57
92/8	1.4	1.8	2.90	2.8	1.6	5.60	0.90	1.8
92/9	1.2	0.9	0.70	0.90	1.30	0.50	0.85	0.90
92/10	0.42	0.59	1.0	1.10	0.65	0.73	0.43	0.43
92/11	1.6	1.2	1.8	1.9	1.1	1.2	1.6	1.4
92/12	0.7	0.62	0.65	1.1	0.7	0.63	1.6	0.76
93/1	0.65	0.45	0.75	0.65	0.70	0.75	0.4	0.55
93/2	3.0	2.8	2.8	2.5	2.2	4.6	6.0	1.2
93/3	0.60	1.3	0.60	0.5	1.0	1.00	0.6	0.45
93/4	0.80	0.75	1.8	1.4	1.0	2.3	1.9	1.7
93/5	1.9	1.7	2.8	2.5	1.2	1.8	5.2	3.9
93/6	1.40	1.7	0.80	2.30	1.90	2.0	1.3	1.8
93/7	1.30	1.40	1.4	0.85	1.50	ND	1.5	0.70
93/8	2.4	2.7	2.3	3.1	2.5	5.5	2.8	4.7
93/9	8.4	7.4	4.7	4.4	5.1	6.8	4.5	6.9
93/10	1.8	2.7	2.0	2.1	1.9	2.9	1.5	2.1
93/11	1.7	0.70	0.9	0.7	1.2	4.0	1.8	3.2
93/12	1.8	3.2	4.0	3.7	2.0	2.3	7.7	4.1
94/1	1.9	3.7	12	9.0	3.9	2.3	3.5	6.5
94/2	0.80	2.4	2.7	3.7	0.80	2.6	3.2	4.3
94/3	2.0	3.3	1.4	6.2	3.0	4.2	3.8	7.3
94/4	1.5	1.6	1.6	1.5	1.2	2.8	2.2	2.4
94/5	0.80	0.75	1.5	1.3	1.10	1.4	1.8	1.7
94/6	0.90	2.2	1.9	2.2	1.0	1.2	2.1	1.6
94/7	1.2	3.3	1.9	1.0	1.0	1.2	1.4	3.9
94/8	1.6	0.50	0.45	0.80	1.8	1.0	0.60	2.5
94/9	0.55	2.0	1.2	0.35	3.2	2.0	0.40	1.0
94/10	1.70	1.6	1.4	1.50	1.7	1.9	1.80	2.3
94/11	0.65	1.3	1.2	0.90	1.3	1.2	1.10	0.7
94/12	1.80	2.8	1.3	2.80	1.4	1.6	1.80	1.8
95/1	1.4	1.2	1.0	2.0	2.1	0.7	2.9	0.5
95/2	0.95	1.00	0.7	1.20	1.5	1.6	0.9	1.50
95/3	4.80	1.3	4.6	1.0	0.95	1.7	5.3	3.4
95/4	0.7	0.9	0.7	0.6	0.6	0.60	0.6	0.65
95/5	2.2	2.80	2.60	4.1	0.9	4.60	6.00	3.9
95/6	0.8	0.9	6.4	2.40	5.9	1.1	9.9	2.5

表3.1-45 核四施工環境監測歷年海域水質濁度監測結果（續3）

單位：NTU

	1號測站		2號測站		3號測站		4號測站	
	表層	底層	表層	底層	表層	底層	表層	底層
95/7	1.00	2.20	2.10	7.10	3.40	2.60	2.50	0.95
95/8	1.4	3.1	1.2	4.80	3.40	2.8	1.3	3.3
95/9	4.50	2.80	6.1	2.8	7.7	6.2	5.6	5.3
95/10	1.3	3.0	2.0	1.8	2.0	1.0	2.3	2.40
95/11	0.9	6.8	1.6	4.4	2.0	5.5	2.3	2.2
95/12	1.7	1.1	1.3	3.1	1.1	1.6	3.0	3.4
96/1	2.0	3.6	2.3	3.6	2.9	3.5	5.2	4.2
96/2	3.0	3.8	2.7	5.2	1.6	4.6	0.7	1.7
96/3	1.6	2.8	1.8	2.6	1.3	1.4	1.6	1.2
96/4	1.4	1.7	3.2	2.0	4.2	2.4	3.8	4.0
96/5	1.3	1.6	2.6	3.8	1.3	5.7	3.2	5.0
96/6	1.1	1.6	1.8	2.6	1.9	1.9	2.1	3.3
96/7	0.8	5.2	6.1	3.8	12.0	8.4	2.1	9.3
96/8	1.2	2.3	2.1	2.9	1.6	2.1	1.7	1.9
96/9	1.1	1.6	1.0	2.2	1.6	2.1	2.4	1.9
96/10	1.50	0.85	0.60	1.2	0.80	1.0	1.1	1.6
96/11	2.6	3.0	2.7	2.5	1.2	1.8	1.3	1.7
96/12	1.1	1.1	0.7	0.5	1.5	1.7	2.1	0.60
97/1	1.1	1.30	2.40	5.8	1.60	1.7	2.1	1.4
97/2	9.4	9.6	6.7	5.9	4.9	5.4	5.7	5.7
97/3	2.5	2.3	2.2	3.1	2.7	2.2	1.3	2.10
97/4	1.10	1.1	1.5	1.4	1.3	0.9	2.1	1.6
97/5	0.75	1.1	0.65	0.85	1.2	0.9	1.6	1.1
97/6	0.85	1.1	1.0	0.90	0.70	1.4	0.70	0.85
97/7	0.95	0.75	1.80	1.1	0.60	0.60	1.9	2.7
97/8	0.65	0.90	0.60	0.30	0.4	0.40	0.60	0.4
97/9	1.50	2.0	1.50	2.10	0.7	1.6	1.5	2.6
97/10	0.65	1.1	0.55	0.55	1.20	2.1	1.0	1.9
97/11	4.5	2.00	3.20	4.10	20	15.00	9.80	8.8
97/12	1.1	1.7	1.1	1.4	0.9	1.0	1.2	1.8
98/1	1.3	1.3	2.2	1.5	2.1	1.5	1.6	1.7
98/2	1.1	1.1	0.85	1.3	1.1	1.0	3.1	2.2
98/3	0.85	0.55	1.6	1.8	0.70	1.3	1.4	1.7
98/4	1.5	1.1	2.6	1.0	1.2	1.70	1.8	1.2
98/5	0.75	0.75	0.50	0.70	0.70	0.65	1.8	1.7
98/6	0.55	0.45	1.8	1.0	0.85	1.0	3.9	5.3
98/7	0.55	0.50	0.60	0.55	0.50	0.60	0.90	0.75
98/8	0.7	0.70	0.70	0.75	0.80	0.70	0.80	0.80
98/9	1.3	1.8	1.3	1.4	1.5	1.8	1.3	0.95
98/10	2.8	2.20	2.90	2.9	3.4	4.30	3.80	3.5
98/11	2.20	3.10	3.30	3.3	3.2	1.90	1.70	1.70
98/12	0.90	0.60	0.65	0.55	0.80	1.1	1.2	1.0
99/1	1.0	1.7	1.6	1.7	2.0	1.2	2.1	1.8
99/2	1.1	1.0	1.9	1.1	0.75	1.0	0.90	1.0
99/3	1.30	0.80	1.3	1.2	1.60	1.4	1.00	0.80
99/4	0.90	1.7	0.65	0.90	0.90	1.3	1.2	1.6
99/5	1.4	1.6	1.1	1.1	1.90	1.5	1.00	1.2
99/6	0.90	0.95	0.8	0.7	1.5	1.7	3.8	3.7
99/7	0.25	0.60	0.30	0.35	0.60	0.50	0.65	0.55
99/8	0.75	0.80	0.60	0.60	0.55	1.0	1.5	1.2
99/9	1.3	1.4	1.2	1.5	1.4	1.5	3.1	4.1
99/10	0.75	0.90	1.2	1.2	2.1	1.7	1.6	1.9
99/11	1.2	1.0	1.6	1.9	1.7	1.6	1.5	1.0
99/12	1.4	1.0	0.90	1.1	1.1	0.80	0.75	0.55

註："-"表無測值。

表3.1-46 核四施工環境監測本季(99年第4季)與去年同季海域生態環境因子比較

比較類別		上季 99年8月	本季 99年11月	去年同季 98年11月	比較結果*
硝酸鹽 (μg/L)	範圍	4.69~29.68	14.47~51.88	26.28~255.85	低於去年同季
	平均	10.62	26.44	8.67	低於去年同季
亞硝酸鹽 (μg/L)	範圍	<0.42~0.61	1.22~5.18	2.12~6.06	略低於去年同季
	平均	0.6	2.7	2.9	相似
磷酸鹽 (μg/L)	範圍	<0.93	0.66~9.83	8.27~33.07	互有高低
	平均	<0.93	2.14	13.72	低於去年同季
矽酸鹽 (μg/L)	範圍	78.50~123.54	96.33~151.60	227.21~253.70	低於去年同季
	平均	95.06	116.65	243.99	低於去年同季
葉綠素 *a* (μg/L)	範圍	0.15~0.36	0.09~0.31	0.06~0.27	高於去年同季
	平均	0.24	0.19	0.15	高於去年同季
總氮 (mg/L)	範圍	0.01~0.18	0.03~0.07	0.04~0.29	低於去年同季
	平均	0.05	0.05	0.15	低於去年同季
總磷 (mg/L)	範圍	0.01~0.06	0.01~0.17	0.01~0.11	略高於去年同季
	平均	0.02	0.05	0.03	高於去年同季
綜合分析		本季海域各測站環境因子調查結果顯示，營養鹽中的硝酸鹽濃度介於14~52μg/L之間；亞硝酸鹽濃度介於1~5μg/L之間，多數測站的垂直變化不大；磷酸鹽濃度1~10μg/L之間；矽酸鹽濃度介於96~152μg/L之間，多數測站並無明顯水層濃度變化；葉綠素a含量介於0.09 ~0.31 μgChl a/L之間；總氮各測值介於0.03~0.07 mg/L之間，總磷各測值介於0.01~0.17 mg/L之間，各測站(水平分布)及水層(垂直分布)間的濃度變化不大，測值呈現較為均勻分佈的現象。基礎生產力各測值介於0.21~1.52 mgC/L/hr之間（平均值 0.74 mgC/L/hr），與較去年同季略高。			

*: 比較結果係指以本季與去年同季的結果作為比較研判標準。

表3.1-47 核四施工環境監測本季(99年第4季)與去年同季海域生態生物因子比較

生態或生物因子	比較類別	上季 99年8月	**本季** **99年11月**	去年同季 98年11月	比較結果 (註3)
基礎生產力(註1) (μgC/L/hr)	平均值	0.69	0.70	0.67	略高於去年同季
浮游植物細胞含量 (cells/L)	表層水(0 m)	15,400	15,200	6,270	高於去年同季
	中層水(3 m)	11,800	18,600	5,360	高於去年同季
	底層水(10 m)	7,770	17,800	5,490	高於去年同季
	優勢種類	鐵氏束毛藻	旋鏈角刺藻 聚生角刺藻	旋鏈角刺藻 菱形海線藻	相似
浮游動物含量 (ind./1,000m^3)	個體量	2,460,000	80,200	857,000	低於去年同季
	生物量	2062	15	178	低於去年同季
	橈腳類比例	68.09%	62.35%	84.00%	低於去年同季
底棲無脊椎動物 (註2) 種類數	潮間帶沙質	1	2	3	相似
	潮間帶岩礁	0-6	0-6	0-7	相似
	亞潮帶沙質	1-8	5-6	1-3	略高
	亞潮帶岩礁	2-11	2-9	1-11	相似
魚類 1.魚卵(註1)	密度含量	2,315	94	117	低於去年同季
魚類 2.仔稚魚(註1)	密度含量	52	61	0	高於去年同季
魚類 3.成魚	種類數	76	72	38	高於去年同季
	歧異指數(註4)	2.98	3.04	2.03	高於去年同季
大型海藻 (註2) 種類數	潮間帶(註5)	6-8	5-7	3-5	略低於去年同季
	亞潮帶	12-13	5-7	6-7	相似
珊瑚 (註2)	種類數	1-16	4-15	6-19	略低
	覆蓋率,%	2.1-18.90	4.23-19.21	3.48-25.70	略低
綜合分析	本季浮游植物細胞含量與去年同季的較為昇高且優勢種類為相似以旋鏈角刺藻為優勢種，但相較於上季以藍綠藻的鐵氏束毛藻優勢種相較不同可能是受到季節變動的影響仍要繼續觀察。浮游動物含量個體量、生物量及橈腳類比例與去年同季的比較有較明顯降低的變動仍可能是受到季節上變動的影響，而本底棲無脊椎動物亞潮帶沙質、仔稚魚密度含量、成魚種類數及歧異指數較高於去年同季，魚卵密度含量、大型海藻種類數潮間帶、珊瑚種類數及覆蓋率略低於去年同季，其餘生物因子則變動不大，仍為一般沿近海域該季較常出現之現象。				

註1.基礎生產力的單位為μgC/L/hr，魚卵及仔稚魚密度含量的單位分別為個/1,000m^{3}及尾/1,000m^3。

註2.亞潮帶底棲無脊椎動物、大型海藻與珊瑚調查為橫截線調查法，長度為10m。

註3.比較結果係指本季與去年同季的測值比較為研判標準。

註4.歧異指數計算式採用$H'=-P_i\Sigma\log_2 P_i$。

註5.不包括水深3m以淺潮下帶。

表3.1-48 海域生態本季(99年第4季)指標性物種監測比對

類別	指標物種	物種比對內容	上季 99年8月	本季 99年11月	去年同季 98年11月	比對結果(註2)
1.浮游植物	矽藻細胞數	表層水(0 m)	2,129	14,200	5,680	高於去年同季
	(cells/L)	中層水(3 m)	2,206	18,000	5,270	高於去年同季
		底層水(10 m)	1,683	17,700	5,070	高於去年同季
2.浮游動物	哲水蚤個體量	ind./10^3m^3	297,000	38,000	115,000	低於去年同季
3.底棲動物						
潮間帶岩礁	黑瘤海蜷	鹽寮	0	0	0	相似
	個體數	澳底	142	54	53	相似
	黑齒牡蠣	鹽寮	22	47	24	高於去年同季
	個體數	澳底	12	3	37	低於去年同季
亞潮帶岩礁	瘤菟葵	大礁	13	8	9	相似
(註4,5)	覆蓋率(%)	淺礁	39	29	29	相似
	白尖紫叢海膽	大礁	30	0	24	低於去年同季
	覆蓋率(%)	淺礁	8	0	0	相似
4.珊瑚礁魚類	霓虹雀鯛	鹽寮	1,000	1,000	350	高於去年同季
	尾數	澳底	950	720	600	高於去年同季
	燕尾光鰓雀鯛	鹽寮	20	0	40	低於去年同季
	尾數	澳底	0	0	10	低於去年同季
5.大型藻類						
潮間帶(註1)	石花菜	鹽寮	+	未發現	未發現	相似
		澳底	+	未發現	未發現	相似
亞潮帶岩礁	太平洋寬珊藻	大礁	6.73	1.75	3.36	低於去年同季
(註3)	覆蓋率	淺礁	14.48	3.53	2.42	高於去年同季
	貝狀耳殼藻	大礁	5.82	10.91	12.79	低於去年同季
	覆蓋率	淺礁	4.47	6.10	9.12	低於去年同季
6.珊瑚	菊珊瑚	大礁	2	3	7	低於去年同季
(註4,5)	群體數	淺礁	5	12	5	高於去年同季
	腦紋珊瑚	大礁	1	4	3	相似
	群體數	淺礁	2	9	7	相似
	微孔珊瑚	大礁	2	12	5	高於去年同季
	群體數	淺礁	8	18	20	相似
海域生態指標物種比對綜合分析	與去年同季比較，本季指標物種共26項測值中（不包含大型藻類潮間帶石花菜），本季本季指標性物種中浮游植物矽藻細胞數、鹽寮黑齒牡蠣、霓虹雀鯛尾數、淺礁太平洋寬珊藻覆蓋率、淺礁菊珊瑚群體數、大礁微孔珊瑚群體數較高於去年同季。澳底黑齒牡蠣個體數、大礁白尖紫叢海膽覆蓋率、燕尾光鰓雀鯛尾數、大礁太平洋寬珊藻、貝狀耳殼藻覆蓋率、大礁菊珊瑚群體數低於去年同季，其餘指標性物種則差異不大。本季多項指標物種的生態測值，與去年同季比較，雖多項測值（26項測值中，有11項）有略為降低變動，但其他一些指標性物種測值仍無出現重大異常，於往後之調查仍將持續監測追蹤。					

註1:大型藻類潮間帶以水深3公尺以淺的潮下帶做比對。

註2:比對結果係指本季與去年同季的測值比較為研判標準。

註3:大礁與淺礁藻類覆蓋率係將水深5m與水深10m兩個數值平均。

註4:大礁與淺礁底棲生物個體數與珊瑚群體數係將水深5m與水深10m兩個數值合併計算。

註5:菊珊瑚包括*Favia speciosa* & *F. favus* 兩種, 腦紋珊瑚包括*Platygyra* spp.等種,
微孔珊瑚包括*Porites lobata* & *P. lichen* 兩種, 白尖紫叢海膽*Echinostrephus aciculatus* 種。

表 3.1-49 環境因子施工前與施工後比較

比較類別	單位	施工前	施工後	施工前後比較
葉綠素 *a*	μg/L	1.4	0.5	低於施工前
基礎生產力	μgC/L/hr	0.5	1.0	高於施工前
硝酸鹽	μg/L	93	41	低於施工前
亞硝酸鹽	μg/L	10.6	7.2	低於施工前
磷酸鹽	μg/L	28.3	8.1	低於施工前
矽酸鹽	μg/L	255	168	低於施工前
總氮	mg/L	0.16	0.12	略低於施工前
總磷	mg/L	0.09	0.03	低於施工前

註:88 年 7 月為海上施工，施工前為 82 年 8 月至 88 年 4 月，施工後為 88 年 7 月至 99 年 12 月。

表 3.1-50 生物因子施工前與施工後比較

比較類別	單位	施工前	施工後	施工前後比較
浮游植物細胞數	100 cells/L	474	523	高於施工前
浮游動物個體數	10^3 ind./1000 m^3	95	536	高於施工前
魚卵密度含量	個/1000 m^3	1,264	1,373	略高於施工前
仔稚魚密度含量	尾/1000 m^3	81	723	高於施工前

註:88 年 7 月為海上施工，施工前為 82 年 8 月至 88 年 4 月，施工後為 88 年 7 月至 99 年 12 月。

表 3.1-51 核四施工環境監測遊憩區歷年遊客人次統計結果

單位：人次

地點 日期	鹽寮海濱公園	龍門公園	福隆海水浴場	地點 日期	鹽寮海濱公園	龍門公園	福隆海水浴場
83/07	17,294	未監測	23,092	87/11	關閉整修中	無門票紀錄	4,532
83/08	10,798	未監測	11,669	87/12	關閉整修中	無門票紀錄	2,274
83/09	11,065	未監測	7,525	88/01	關閉整修中	769	2,095
83/10	7,168	未監測	關閉	88/02	關閉整修中	617	3,983
83/11	4,624	未監測	關閉	88/03	關閉整修中	853	1,525
83/12	2,180	未監測	關閉	88/04	關閉整修中	1,352	5,498
84/01	3,762	未監測	關閉	88/05	關閉整修中	1,652	6,750
84/02	3,565	未監測	關閉	88/06	關閉整修中	2,106	11,631
84/03	2,246	未監測	關閉	88/07	關閉整修中	4,381	19,812
84/04	5,611	未監測	關閉	88/08	關閉整修中	9,195	15,488
84/05	6,037	未監測	關閉	88/09	關閉整修中	6,472	7,605
84/06	-	未監測	關閉	88/10	關閉整修中	3,761	4,236
84/07	566	未監測	關閉	88/11	關閉整修中	3,021	3,503
84/08	21,440	未監測	關閉	88/12	關閉整修中	4,103	2,183
84/09	14,200	未監測	關閉	89/01	3,250	1,209	2,625
84/10	14,120	未監測	關閉	89/02	2,959	983	4,046
84/11	9,800	未監測	關閉	89/03	3,654	1,208	2,414
84/12	8,578	未監測	關閉	89/04	5,360	2,051	6,186
85/01	8,028	未監測	關閉	89/05	6,284	8,415	7,118
85/02	5,548	未監測	關閉	89/06	3,572	12,152	11,373
85/03	9,832	未監測	關閉	89/07	7,350	23,582	36,816
85/04	6,906	未監測	關閉	89/08	8,200	18,577	16,977
85/05	9,594	未監測	關閉	89/09	7,300	15,837	8,912
85/06	13,138	未監測	關閉	89/10	3,500	14,954	-
85/07	18,100	未監測	關閉	89/11	2,750	無門票紀錄	暫停開放
85/08	關閉整修中	未監測	關閉	89/12	4,700	無門票紀錄	暫停開放
85/09	關閉整修中	未監測	關閉	90/01	4,300	1,006	暫停開放
85/10	關閉整修中	未監測	關閉	90/02	3,750	793	暫停開放
85/11	關閉整修中	未監測	關閉	90/03	4,300	1,319	暫停開放
85/12	關閉整修中	未監測	關閉	90/04	4,500	1,853	暫停開放
86/01	關閉整修中	未監測	關閉	90/05	7,500	6,514	3,579
86/02	關閉整修中	未監測	關閉	90/06	4,000	9,893	9,198
86/03	關閉整修中	未監測	關閉	90/07	10,988	21,529	18,515
86/04	關閉整修中	未監測	關閉	90/08	11,531	10,683	11,520
86/05	關閉整修中	未監測	關閉	90/09	23,506	5,289	841(5/16~5/31)
86/06	關閉整修中	未監測	6,773	90/10	9,399	10,274	暫停開放
86/07	關閉整修中	7,874	18,127	90/11	2,586	1,529	暫停開放
86/08	關閉整修中	3,974	9,958	90/12	7,295	2,607	暫停開放
86/09	關閉整修中	3,764	10,407	91/01	7,295	842	暫停開放
86/10	關閉整修中	4,252	5,938	91/02	3,001	1,352	暫停開放
86/11	關閉整修中	3,149	3,003	91/03	2,358	2,176	暫停開放
86/12	關閉整修中	1,836	2,028	91/04	3,245	2,538	暫停開放
87/01	關閉整修中	1,473	2,061	91/05	3,988	5,960	暫停開放
87/02	關閉整修中	1,528	2,177	91/06	5,199	6,374	5,483
87/03	關閉整修中	2,358	2,950	91/07	18,865	30,143	18,362
87/04	關閉整修中	3,542	5,928	91/08	5,612	9,938	9,693
87/05	關閉整修中	3,984	8,412	91/09	988	7,692	2,217
87/06	關閉整修中	4,153	9,247	91/10	1,713	11,970	1,108
87/07	關閉整修中	9,765	26,345	91/11	864	1,697	暫停開放
87/08	關閉整修中	14,420	28,879	91/12	1,265	474	暫停開放
87/09	關閉整修中	3,842	5,972	92/01	1,711	844	暫停開放
87/10	關閉整修中	無門票紀錄	5,096	92/02	4,907	821	暫停開放

註：1.鹽寮海濱公園於 85 年 8 月起因颱風之故，關閉整修至 89 年農曆春節後方重新開放，惟採自由入園不出售門票，故此段期間門票記錄為推估值，至 90/7 方開始售票。 2.龍門公園為 86/7 起新增之遊憩調查地點。 3.福隆海水浴場/自 83/10 暫停開放後，至 86/6/7 方重新開放售票。該海水浴場受東北季風影響，約於每年 10、11 月暫停開放至翌年 5、6 月。

資料來源：東北角海岸國家風景區管理處提供。

表 3.1-51 核四施工環境監測遊憩區歷年遊客人次統計結果（續）

單位：人次

地點 / 日期	鹽寮海濱公園	龍門公園	福隆海水浴場	地點 / 日期	鹽寮海濱公園	龍門公園	福隆海水浴場
92/03	4,057	1,790	暫停開放	96/02	1,044	2,790	9,838
92/04	2,370	1,243	暫停開放	96/03	345	456	3,359
92/05	5,186	902	暫停開放	96/04	668	2,301	6,066
92/06	7,094	5,174	4,153	96/05	818	1,667	7,243
92/07	8,179	21,430	168,179	96/06	2,218	4,338	12,586
92/08	5,821	9,885	9,843	96/07	6,434	6,500	432,915
92/09	1,983	9,164	5,739	96/08	3,348	3,840	13,596
92/10	2,072	10,142	1,050	96/09	3,524	7,364	8,632
92/11	關閉整修中	1,582	暫停開放	96/10	1,047	5,478	3,059
92/12	關閉整修中	436	暫停開放	96/11	334	1,788	1,460
93/01	關閉整修中	806	暫停開放	96/12	561	764	3,548
93/02	關閉整修中	813	暫停開放	97/01	146	193	4,235
93/03	關閉整修中	2,197	暫停開放	97/02	161	944	2,081
93/04	關閉整修中	4,857	暫停開放	97/03	600	916	7,196
93/05	4,493	5,475	暫停開放	97/04	784	1,970	13,807
93/06	7,286	4,601	4,505	97/05	524	3,571	7,997
93/07	8,326	23,168	313,518	97/06	741	3,453	24,478
93/08	21,088	11,962	11,083	97/07	3,286	6,079	533,670
93/09	5,308	8,716	暫停開放	97/08	2,893	5,505	13,596
93/10	3,570	7,539	12,600 (3)	97/09	295	4,189	8,632
93/11	2,395	8,762	15,709 (3)	97/10	902	9,812	6,833
93/12	1,581	1,295	18,095 (3)	97/11	779	3,322	2,428
94/01	1,284	1,854	17,954(3)	97/12	293	1,077	3,509
94/02	1,940	983	5,530(3)	98/01	1,866	1,152	15,331
94/03	3,008	2,352	7,018(3)	98/02	447	1,467	10,397
94/04	4,626	4,352	9,599	98/03	584	2,418	3,557
94/05	4,968	5,218	9,632	98/04	1,348	2,196	6,512
94/06	8,556	4,217	6,279	98/05	5,355	7,267	37,176
94/07	11,659	22,106	17,826	98/06	670	3,146	29,855
94/08	11,309	7,836	210,169	98/07	1,378	7,918	525,584
94/09	3,867	9,213	776	98/08	1,287	4,684	30,674
94/10	6,682	7,619	14,361	98/09	450	4,399	8,419
94/11	3,462	1,745	10,048	98/10	229	5,130	2,996
94/12	1,322	1,352	8,749	98/11	403	1,508	1,790
95/01	2,718	1,625	7,139	98/12	223	1,493	911
95/02	1,986	1,327	10,406	99/01	316	765	2,086
95/03	2,564	2,347	4,543	99/02	216	1,518	1,175
95/04	4,592	4,229	施工未開放	99/03	248	725	1,343
95/05	5,124	5,011	施工未開放	99/04	341	1,349	1,583
95/06	4,590	3,249	9,247	99/05	357	3,378	19,154
95/07	4,249	17,438	307,505	99/06	720	3,719	80,906
95/08	3,392	9,346	20,325	99/07	1,808	8,180	599,473
95/09	1,044	8,303	7,196	99/08	1,333	4,776	22,771
95/10	1,263	12,176	8,076	99/09	362	4,097	9,069
95/11	1,011	2,425	3,321	99/10	204	6,019	2,161
95/12	322	1,822	2,360	99/11	173	1,564	603
96/01	344	924	2,089	99/12	105	1,223	1,556

註：1.鹽寮海濱公園於 85 年 8 月起因颱風之故，關閉整修至 89 年農曆春節後方重新開放，惟採自由入園不出售門票，故此段期間門票記錄為推估值，至 90/7 方開始售票。　2.龍門公園為 86/7 起新增之遊憩調查地點。

3.福隆海水浴場/自 83/10 暫停開放後，至 86/6/7 方重新開放售票。該海水浴場受東北季風影響，約於每年 10、11 月暫停開放至翌年 5、6 月。本季並未售予門票，以計數計概估而得。

資料來源：東北角暨宜蘭海岸國家風景區管理處提供。

表 3.1-52 核四施工環境監測景觀品質調查結果評分表

月份	觀景點	1 號	2 號	3 號	4 號	5 號(西向)	5 號(北向)	7 號	天氣
88 年	1 月份	32	34	26	22	28	--	--	雨
	2 月份	32	34	26	20	28	--	--	晴
	3 月份	32	34	26	20	28	--	--	晴
	4 月份	32	34	26	20	28	--	--	雨
	5 月份	32	34	26	20	28	--	--	雨
	6 月份	32	34	26	20	28	28	--	晴
	7 月份	34	34	26	20	28	28	--	晴
	8 月份	34	34	26	20	28	28	--	晴
	9 月份	34	34	26	20	28	28	--	晴
	10 月份	34	34	26	20	28	28	--	陰
	11 月份	34	34	26	20	28	28	--	陰
	12 月份	34	34	26	20	28	28	--	陰
89 年	1 月份	34	34	26	20	28	28	--	雨
	2 月份	34	34	26	20	28	28	--	雨
	3 月份	34	34	26	20	28	28	--	陰
	4 月份	34	34	26	20	28	28	--	晴
	5 月份	34	34	26	20	28	28	--	晴
	6 月份	34	34	26	20	28	28	--	晴
	7 月份	34	34	26	20	28	27	24	晴
	8 月份	34	34	26	20	28	27	24	晴
	9 月份	34	34	26	20	28	27	24	晴
	10 月份	34	34	26	20	28	27	24	晴
90 年	2 月份	34	34	26	20	28	27	24	陰
	3 月份	34	34	26	20	28	27	24	陰
	4 月份	34	34	26	20	28	27	24	陰
	5 月份	34	34	26	20	28	27	24	陰
	6 月份	34	34	26	20	28	27	24	晴
	7 月份	34	34	26	20	28	27	24	晴
	8 月份	34	34	26	20	28	27	24	晴
	9 月份	34	34	26	20	28	27	24	晴
	10 月份	32	34	14	20	28	27	26	陰
	11 月份	32	34	14	20	28	27	26	晴
	12 月份	32	34	14	20	28	27	26	晴
91 年	1 月份	34	34	14	20	28	27	26	晴
	2 月份	34	34	14	20	28	27	26	晴
	3 月份	34	34	14	20	28	27	26	晴
	4 月份	34	34	14	20	28	27	26	晴
	5 月份	34	34	14	20	28	27	26	陰
	6 月份	34	34	14	20	28	27	26	晴
	7 月份	32	34	14	20	28	27	26	晴
	8 月份	32	34	14	20	28	27	26	晴
	9 月份	32	34	14	20	28	27	26	晴
	10 月份	32	34	14	20	28	26	26	陰
	11 月份	32	34	14	20	28	26	26	陰
	12 月份	32	34	14	20	28	26	26	晴
92 年	1 月份	32	34	14	20	28	26	26	晴
	2 月份	32	34	14	20	28	26	26	晴
	3 月份	32	34	14	20	28	26	26	晴
	4 月份	32	34	14	20	28	26	26	晴
	5 月份	32	34	14	20	28	26	26	晴
	6 月份	32	34	14	20	28	26	26	晴
	7 月份	32	34	14	20	28	26	26	晴
	8 月份	32	34	14	20	28	26	26	晴
	9 月份	32	34	14	20	28	26	26	晴
	10 月份	32	34	14	20	28	26	26	晴
	11 月份	32	34	14	20	28	26	26	晴
	12 月份	32	34	14	20	28	26	26	陰有雨
93 年	1 月份	32	34	14	20	28	26	26	晴
	2 月份	32	34	14	20	28	26	26	晴
	3 月份	32	34	14	20	28	26	26	晴

表 3.1-52 核四施工環境監測景觀品質調查結果評分表(續 1)

月份	觀景點	1 號	2 號	3 號	4 號	5 號(西向)	5 號(北向)	7 號	天氣
93年	4 月份	32	34	14	20	28	26	26	晴
	5 月份	32	34	14	20	28	26	26	晴
	6 月份	32	34	14	20	28	26	26	晴
	7 月份	20	34	16	20	28	26	26	晴
	8 月份	20	34	16	20	28	26	26	陰
	9 月份	20	34	16	20	28	26	26	晴
	10 月份	20	34	16	20	28	26	26	晴
	11 月份	20	34	16	20	28	26	26	陰
	12 月份	20	34	16	20	28	26	26	陰
94年	1 月份	20	34	18	20	28	26	26	晴
	2 月份	20	34	18	20	28	26	26	晴
	3 月份	20	34	18	20	28	26	26	陰
	4 月份	20	34	18	20	28	26	26	晴
	5 月份	20	34	18	20	28	26	26	晴
	6 月份	20	34	18	20	28	26	26	晴
	7 月份	20	34	18	20	28	26	26	晴
	8 月份	20	34	18	20	28	26	26	晴
	9 月份	20	34	18	20	28	26	26	陰
	10 月份	20	34	18	20	28	26	26	晴
	11 月份	20	34	18	20	28	26	26	晴
	12 月份	20	34	18	20	28	26	26	陰
95年	1 月份	20	34	20	20	28	26	26	晴
	2 月份	20	34	20	20	28	26	26	晴
	3 月份	20	34	20	20	28	26	26	晴
	4 月份	20	34	20	20	28	26	26	陰
	5 月份	20	34	20	20	28	26	26	陰
	6 月份	20	34	20	20	28	26	26	晴
	7 月份	20	34	20	20	28	26	26	陰
	8 月份	20	34	20	19	26	26	26	陰
	9 月份	20	34	20	19	26	26	26	晴
	10 月份	20	34	20	19	26	26	26	晴
	11 月份	20	34	20	19	26	26	26	雨
	12 月份	20	34	20	19	26	26	26	雨
96年	1 月份	20	34	20	19	26	26	26	晴
	2 月份	20	34	20	19	26	26	26	晴
	3 月份	20	34	20	19	26	26	26	晴
	4 月份	20	34	20	19	26	26	26	陰
	5 月份	20	34	20	19	26	26	26	陰
	6 月份	20	34	20	19	26	26	26	晴
	7 月份	20	34	20	19	26	26	26	陰
	8 月份	20	34	20	19	26	26	26	晴
	9 月份	20	34	20	19	26	26	26	晴
	10 月份	20	34	20	19	26	26	26	晴
	11 月份	20	34	20	19	26	26	26	陰
	12 月份	20	34	20	19	26	26	26	晴
97年	1 月份	20	34	20	19	26	26	26	陰
	2 月份	20	34	20	19	26	26	26	晴
	3 月份	20	34	20	19	26	26	26	晴
	4 月份	20	34	20	19	26	26	26	陰
	5 月份	20	34	20	19	26	26	26	陰
	6 月份	20	34	20	19	26	26	26	晴
	7 月份	20	34	20	19	26	26	26	晴
	8 月份	20	34	20	19	26	26	26	陰
	9 月份	20	34	20	19	26	26	26	陰
	10 月份	20	34	20	19	26	26	26	陰
	11 月份	20	34	20	19	26	26	26	陰
	12 月份	20	34	20	19	26	26	26	晴

表 3.1-52 核四施工環境監測景觀品質調查結果評分表(續 2)

月份 \ 觀景點		1 號	2 號	3 號	4 號	5 號(西向)	5 號(北向)	7 號	天氣
98 年	1 月份	20	34	20	19	26	26	26	陰
	2 月份	20	34	20	19	26	26	26	陰
	3 月份	20	34	20	19	26	26	26	晴
	4 月份	20	34	20	19	26	26	26	晴
	5 月份	20	34	20	19	26	26	26	晴
	6 月份	20	34	20	19	26	26	26	晴
	7 月份	20	34	20	19	26	26	26	晴
	8 月份	20	34	20	19	26	26	26	陰
	9 月份	20	34	20	19	26	26	26	陰
	10 月份	20	34	20	19	26	26	26	陰
	11 月份	20	34	20	19	26	26	26	陰
	12 月份	20	34	20	19	26	26	26	雨
99 年	1 月份	20	34	20	19	26	26	26	晴
	2 月份	20	34	20	19	26	26	26	晴
	3 月份	20	34	20	19	26	26	26	晴
	4 月份	20	34	20	19	26	26	26	晴
	5 月份	20	34	20	19	26	26	26	陰
	6 月份	20	34	20	19	26	26	26	晴
	7 月份	20	34	20	19	26	26	26	晴
	8 月份	20	34	20	19	26	26	26	晴
	9 月份	20	34	20	19	26	26	26	陰
	10 月份	20	34	20	19	26	26	26	陰
	11 月份	20	34	20	19	26	26	26	雨
	12 月份	20	34	20	19	26	26	26	陰

註：本表係依據附錄Ⅱ表Ⅱ.13-1 之評分項目予以評定；景觀品質調查自 83 年 9 月開始執行，本表中資料統計自 88/1 迄今（87 年前之資料詳各年年報），其中 89/11 至 90/1 核四停建期間未進行調查。

表 3.1-53 核四施工環境監測海域漂砂捕砂器砂樣成分變化（以平均粒徑區分）

點位 / 時間	S1	S2	S3	S4(註2)	S5(註2)
94年5月17~18日	細砂	細砂	細砂	—	—
94年9月14~15日	細砂	中砂	細砂	—	—
94年11月1~3日	細砂~中砂	細砂~中砂	細砂	—	—
95年2月14~15日	細砂	細砂	極細砂~細砂	—	—
95年5月3~4日	細砂	細砂~中砂	中砂	—	—
95年8月16~17日	細砂	細砂	細砂	—	—
95年10月18~19日	細砂	細砂	細砂~中砂	—	—
96年3月13~14日	細砂	細砂	細砂	—	—
96年6月7~8日	細砂	細砂	極細砂~細砂	—	—
96年8月23~24日	細砂	極細砂~細砂	極細砂~細砂	—	—
96年10月22~23日	細砂	細砂~中砂	極細砂~細砂	—	—
97年3月5~6日	細砂	細砂	極細砂~細砂	—	—
97年5月30~31日	細砂	細砂	極細砂~細砂	—	—
97年8月27~28日	細砂	細砂	細砂	—	—
97年12月9~10日	細砂	細砂	細砂	—	—
98年3月11~12日	細砂	細砂	細砂	—	—
98年5月7~8日	細砂	細砂	極細砂~細砂	—	—
98年7月14~15日	細砂	細砂	細砂	—	—
98年10月29~30日	細砂	極細砂~細砂	極細砂	—	—
99年3月17~18日	中砂	細砂~中砂	細砂	—	—
99年5月26~27日	細砂~中砂	細砂	細砂	細砂	粉砂~細砂
99年8月17~18日	細砂	中砂	細砂	細砂	細砂
99年11月5~6日	細砂~中砂	中砂	中砂	細砂	細砂

註：1.捕砂器採樣成分分析自民國 94 年 5 月新增。
2.S4 與 S5 測站為 99 年 5 月新增。
3.粉砂(4~62.5μm)，極細砂(62.5~125μm)，細砂(125~250μm)，中砂(250~500μm)。

表 3.1-54 運動底質平均粒徑比較（d_m：單位 μm）

測　點	94/5	94/9	94/11	95/2	95/5	95/8	95/10	96/3	96/6	96/8	96/10	97/3	97/6	97/8	97/12
S1-N	186.7	223.1	223.1	196.3	214.6	188.5	189.9	204.0	180.1	107.0	188.1	172.9	178.7	198.5	206.5
S1-NE	192.0	230.5	223.3	225.0	236.4	201.6	223.3	217.3	203.1	112.6	196.5	180.5	204.8	190.1	214.5
S1-E	200.4	220.8	240.0	228.8	238.2	205.5	205.9	220.9	192.9	109.9	214.6	193.1	201.6	199.7	206.8
S1-SE	200.1	227.0	264.9	208.4	210.5	202.3	197.6	209.6	171.7	95.62	197.3	183.8	175.1	184.3	196.8
S1-S	178.1	227.1	221.7	201.4	194.9	199.1	196.2	205.8	170.2	134.1	163.9	162.6	172.8	166.6	187.6
S1-SW	180.9	222.5	210.7	210.2	211.9	203.6	203.8	215.9	198.8	110.2	165.8	179.6	206.3	201.7	202.7
S1-W	197.8	223.3	215.0	236.4	239.7	187.5	210.6	236.3	193.6	105.2	204.2	186.4	206.6	210.1	218.4
S1-NW	191.2	219.9	230.4	211.4	236.5	204.7	200.4	217.6	188.6	108.8	196.4	156.1	208.1	181.7	205.9
S2-N	221.3	261.4	264.8	197.2	207.6	233.8	215.5	176.1	183.9	172.3	245.5	136.7	166.4	148.3	223.7
S2-NE	179.3	259.8	249.8	218.4	238.5	229.5	214.4	168.1	203.7	167.4	268.9	137.2	166.3	150.0	244.8
S2-E	195.0	263.2	226.1	197.9	232.1	210.5	201.9	181.8	194.5	168.7	278.4	136.5	163.1	149.0	230.8
S2-SE	215.0	282.3	295.1	189.4	201.1	226.7	220.5	150.2	153.1	172.8	258.9	149.7	137.7	133.5	205.6
S2-S	184.0	280.2	286.6	192.7	234.3	229.8	247.9	178.6	204.8	175.1	267.0	129.6	158.7	149.2	220.3
S2-SW	178.9	255.3	245.9	202.4	259.7	221.4	248.4	192.6	235.0	176.0	274.5	141.5	179.6	164.2	224.6
S2-W	209.3	283.6	228.4	232.0	219.8	200.8	231.6	166.3	193.4	177.5	298.6	153.3	164.0	160.9	238.1
S2-NW	213.7	274.9	265.0	188.6	204.6	238.7	188.5	153.6	205.8	168.8	287.3	140.7	134.8	135.9	215.3
S3-N	180.5	183.5	161.7	130.4	259.5	220.3	227.1	128.4	128.9	99.13	143.0	133.9	140.9	134.2	159.6
S3-NE	181.7	182.9	170.1	134.1	316.7	237.8	203.3	127.8	141.9	107.0	143.4	121.2	146.5	145.4	159.4
S3-E	180.3	157.1	147.3	131.5	299.2	238.1	177.7	123.4	121.7	111.4	129.8	129.0	144.7	146.7	156.1
S3-SE	187.2	149.2	112.3	118.4	276.2	220.0	252.5	128.4	117.0	93.53	117.1	114.0	129.7	146.0	129.1
S3-S	214.9	157.0	113.1	127.2	270.6	245.6	227.3	130.6	134.7	133.8	135.3	134.3	134.9	138.3	153.5
S3-SW	195.1	160.6	101.9	123.2	279.7	247.8	219.4	128.1	156.4	67.22	148.3	137.5	152.1	137.5	162.1
S3-W	190.9	160.3	108.6	129.9	254.8	226.9	196.1	131.3	140.7	99.84	132.2	119.2	124.7	146.6	157.6
S3-NW	212.4	162.6	108.1	138.9	237.8	210.7	193.1	129.3	124.1	100.6	124.0	135.8	125.8	141.4	150.2

註：捕砂器採樣成分分析自民國 94 年 5 月新增。

表 3.1-54 運動底質平均粒徑比較（d_m：單位 μm）（續）

測　點	98/3	98/5	98/7	98/10	99/3	99/5	99/8	99/11
S1-N	227.7	213.1	237.2	237.3	302.6	214.3	216.3	230.0
S1-NE	226.4	215.8	203.0	240.8	313.1	228.1	205.4	254.2
S1-E	225.8	219.4	199.9	246.9	308.1	235.2	226.6	268.3
S1-SE	211.7	217.6	221.4	217.5	279.4	263.5	249.2	253.8
S1-S	209.1	207.8	210.5	199.3	293.9	281.8	210.4	234.8
S1-SW	226.4	209.4	205.4	208.6	279.1	238.1	208.5	273.6
S1-W	241.8	223.3	204.1	227.4	346.0	284.3	205.1	260.9
S1-NW	239.3	211.5	207.2	238.9	310.9	285.0	211.7	284.5
S2-N	196.6	192.7	195.1	152.6	308.1	195.6	292.8	288.5
S2-NE	204.1	203.0	196.8	191.4	300.3	186.9	306.5	327.8
S2-E	218.1	193.0	179.4	149.0	232.4	182.8	303.8	321.1
S2-SE	166.0	159.1	192.3	141.5	231.2	177.1	275.6	308.3
S2-S	195.5	189.2	242.2	177.6	322.8	186.3	313.9	310.3
S2-SW	215.0	208.2	205.1	202.6	286.2	164.5	315.5	334.4
S2-W	204.6	216.5	128.0	155.8	236.0	182.2	291.9	323.3
S2-NW	183.8	183.3	169.5	122.8	227.6	185.7	286.5	292.9
S3-N	158.7	135.3	167.6	111.3	161.1	158.7	135.3	268.1
S3-NE	144.2	130.7	127.4	125.0	187.1	144.2	130.7	288.1
S3-E	141.5	126.0	135.0	124.3	162.6	141.5	126.0	263.8
S3-SE	131.2	119.8	125.9	118.0	171.2	131.2	119.8	315.5
S3-S	159.7	131.3	125.6	121.1	171.9	159.7	131.3	279.9
S3-SW	146.8	128.0	154.9	122.9	174.3	146.8	128.0	290.8
S3-W	154.2	139.6	140.4	123.4	177.4	154.2	139.6	292.8
S3-NW	130.6	124.1	124.6	122.7	179.0	130.6	124.1	287.3
S4-N	- (註 2)	- (註 2)	- (註 2)	- (註 2)	- (註 2)	161.2	194.4	186.1
S4-NE	- (註 2)	- (註 2)	- (註 2)	- (註 2)	- (註 2)	160.6	223.4	189.0
S4-E	- (註 2)	- (註 2)	- (註 2)	- (註 2)	- (註 2)	159.1	200.0	215.1
S4-SE	- (註 2)	- (註 2)	- (註 2)	- (註 2)	- (註 2)	163.5	213.0	199.2
S4-S	- (註 2)	- (註 2)	- (註 2)	- (註 2)	- (註 2)	161.9	217.5	178.5
S4-SW	- (註 2)	- (註 2)	- (註 2)	- (註 2)	- (註 2)	168.1	217.5	182.5
S4-W	- (註 2)	- (註 2)	- (註 2)	- (註 2)	- (註 2)	163.3	224.1	204.4
S4-NW	- (註 2)	- (註 2)	- (註 2)	- (註 2)	- (註 2)	158.9	230.9	232.0
S5-N	- (註 2)	- (註 2)	- (註 2)	- (註 2)	- (註 2)	2.9	189.0	149.9
S5-NE	- (註 2)	- (註 2)	- (註 2)	- (註 2)	- (註 2)	168.4	178.6	150.1
S5-E	- (註 2)	- (註 2)	- (註 2)	- (註 2)	- (註 2)	114.5	214.7	150.6
S5-SE	- (註 2)	- (註 2)	- (註 2)	- (註 2)	- (註 2)	8.7	205.3	140.1
S5-S	- (註 2)	- (註 2)	- (註 2)	- (註 2)	- (註 2)	2.3	202.3	147.8
S5-SW	- (註 2)	- (註 2)	- (註 2)	- (註 2)	- (註 2)	143.7	183.1	159.8
S5-W	- (註 2)	- (註 2)	- (註 2)	- (註 2)	- (註 2)	132.6	163.4	151.0
S5-NW	- (註 2)	- (註 2)	- (註 2)	- (註 2)	- (註 2)	135.1	193.1	145.2

註：1.捕砂器採樣成分分析自民國 94 年 5 月新增。
2.S4 與 S5 測站為 99 年 5 月新增。

表 3.1-55 核四施工環境監測海域漂砂運動底質輸砂主要來向及最大淨輸砂方向

調查時間	點位	進砂速率範圍 ($g/cm^2/day$)	主要輸砂來向	最大淨輸砂方向	最大淨輸砂速率($g/cm^2/day$)	說明
94 年第 2 季 (94/5/17 ~ 94/5/18)	S1	2.00~7.38	E,SE	W	3.38	漂砂方向受南堤及東側岩礁區阻擋影響，漂砂往岸邊堆積
	S2	7.58~20.83	NW,SE	SE	2.90	淨輸砂方向往東南側推移
	S3	7.33~15.50	NW,SE	N	1.60	淨輸砂方向往北側推移
94 年第 3 季 (94/9/14 ~ 94/9/15)	S1	0.63~1.08	NE,E	W	0.45	漂砂方向受南堤及東側岩礁區阻擋影響，往西側岸邊堆積
	S2	0.70~1.48	SE,W	N	0.45	淨輸砂方向往北側推移
	S3	0.65~2.08	N	SE	0.68	淨輸砂方向往東南側推移
94 年第 4 季 (94/11/1 ~ 94/11/3)	S1	3.14~18.81	E、SE	W	13.88	漂砂方向受南堤及東側岩礁區阻擋影響，往西側岸邊堆積
	S2	5.99~20.83	SE	NW	11.80	淨輸砂方向往西北側推移
	S3	3.88~10.75	NE,E	W	5.30	淨輸砂方向往西側推移
95 年第 1 季 (95/2/14 ~ 95/2/15)	S1	2.23~9.13	W,E	SE	1.80	淨輸砂方向往東南側推移
	S2	4.1~10.78	W,SW	NE	3.10	淨輸砂方向往西北側推移
	S3	5.23~14.68	NW,W	SE	9.45	淨輸砂方向往西南側推移
95 年第 2 季 (95/5/3 ~ 95/5/4)	S1	7.3~30.3	W,E,NE,NW	SW	12.35	漂砂方向往西南側岸邊堆積
	S2	28.28~66.88	NE,SW,S	N	14.25	淨輸砂方向往北側推移
	S3	-	-	-	-	捕砂器已滿溢，無法計算
95 年第 3 季 (95/8/16 ~ 95/8/17)	S1	0.65~4.18	SW,E	W	3.05	漂砂方向受南堤及東側岩礁區阻擋影響，往西側岸邊堆積
	S2	2.17~7.45	N,NW	SE	2.08	淨輸砂方向往東南側推移
	S3	1.93~8.25	SW,W,NE	E	2.60	淨輸砂方向往東側推移

註：海域漂砂運動底質輸砂方向及速率調查以捕砂器測定，自民國 94 年 5 月新增。

表 3.1-55 核四施工環境監測海域漂砂運動底質輸砂主要來向及最大淨輸砂方向（續 1）

調查時間	點位	進砂速率範圍 (g/cm^2/day)	主要輸砂來向	最大淨輸砂方向	最大淨輸砂速率(g/cm^2/day)	說明
95 年第 4 季 (95/10/18 ~ 95/10/19)	S1	6.83~18.43	SW,NE	N,NE	2.08	漂砂略有往外海推移之趨勢，與上季（95/8）趨勢相反
	S2	4.85~23.75	SW,NE,S	NW	11.58	漂砂運動之方向有往西北方與西方岸邊推移之現象
	S3	13.28~36.23	SW,SE	NW	19.93	漂砂運動之方向有往北方與東方外海推移之現象
96 年第 1 季 (96/3/13 ~ 96/3/14)	S1	5.38~21.25	SE	NW	14.48	漂砂略有往南堤堆積之趨勢，與上季差異相反
	S2	8.48~31.43	SW	NE	10.18	漂砂往東北方推移之現象
	S3	8.70~27.50	NE	SW	12.55	往西南方向岸推移之現象
96 年第 2 季 (96/6/7 ~ 96/6/8)	S1	5.33~17.45	W,NE	E	10.93	漂砂略有往外海堆積之趨勢
	S2	12.25~41.10	SW,NE	SE	9.25	漂砂略有往外海堆積之趨勢
	S3	9.40~62.30	SW	NE	29.70	漂砂略有往外海堆積之趨勢
96 年第 3 季 (96/8/23 ~ 96/8/24)	S1	0.60~2.05	N,NE	SW	0.50	往岸邊推移之趨勢
	S2	1.65~2.30	SW,W	NE	0.65	往離岸方向堆移之趨勢，分別為東南向與東北向
	S3	2.03~4.13	NE,E	SW	1.98	往岸邊推移之趨勢
96 年第 4 季 (96/10/22 ~ 96/10/23)	S1	2.15~13.28	E	SW,W	14.48	往岸邊推移之趨勢
	S2	10.00~43.28	W	SE	11.48	往離岸方向堆移之趨勢
	S3	12.35~43.05	SW	NE	10.60	往離岸方向堆移之趨勢
97 年第 1 季 (97/3/5 ~ 97/3/6)	S1	3.75~36.38	E	NW,W	7.78	往岸邊推移之趨勢
	S2	4.03~17.95	SW	E	6.33	往離岸方向堆移之趨勢
	S3	25.35~110.00	N	S	27.55	往岸邊推移之趨勢
97 年第 2 季 (97/5/30 ~ 97/5/31)	S1	2.60~26.63	W	E,S	13.73	往離岸方向推移之趨勢
	S2	4.80~33.90	SW	E,NE	6.43	往離岸方向推移之趨勢
	S3	7.65~33.38	NE,SW	S	10.00	往岸邊推移之趨勢

註：海域漂砂運動底質輸砂方向及速率調查以捕砂器測定，自民國 94 年 5 月新增。

表 3.1-55 核四施工環境監測海域漂砂運動底質輸砂主要來向及最大淨輸砂方向（續 2）

調查時間	點位	進砂速率範圍 ($g/cm^2/day$)	主要輸砂來向	最大淨輸砂方向	最大淨輸砂速率($g/cm^2/day$)	說明
97 年第 3 季 (97/8/27 ~ 97/8/28)	S1	2.98~16.08	E	S	6.10	向岸線方向運動之趨勢
	S2	3.50~19.70	SW,NE	E	4.07	往離岸方向運動之趨勢
	S3	4.03~9.65	SE,N,E	S,SW,NW	4.02~4.93	往南及向海岸推移之趨勢
97 年第 4 季 (97/12/9 ~ 97/12/10)	S1	8.53~36.48	E、W	SW、SE	8.85	向岸線與南堤方向運動之趨勢
	S2	25.7~69.98	SW、W	N	31.05	往南及向岸線方向運動之趨勢
	S3	11.98~35.05	E、N	S	13.43	往北平行海岸線運動之趨勢
98 年第 1 季 (98/3/11 ~ 98/3/12)	S1	7.35~34.78	W、NE	SW、SE	11.78	往西南之岸線方向運動之趨勢
	S2	7.13~34.40	SW、NE	SE	3.85	往東南之向岸線方向運動之趨勢
	S3	5.98~32.085	SW、E	N、NE	4.75	往北及東北之離岸線運動之趨勢
98 年第 2 季 (98/5/7 ~ 98/5/8)	S1	3.18~12.78	W	NW	2.00	往西北之向岸線方向運動之趨勢
	S2	5.30~21.30	SW	E	6.05	往東之離岸線方向運動之趨勢
	S3	4.23~16.58	N,NE	S	6.40	往南之平行岸線運動之趨勢
98 年第 3 季 (98/7/14 ~ 98/7/15)	S1	3.20~17.68	SW、W	NE、N	6.98	往北及東北之離岸線運動之趨勢
	S2	5.35~23.98	SW、NE	NW	10.43	往西北之向岸線方向運動之趨勢
	S3	4.45~20.18	NW、SE	SE、S	4.75	往東南及南之向岸線方向運動之趨勢
98 年第 4 季 (98/10/29 ~ 98/10/30)	S1	5.75~33.20	NE、E	SW	22.50	往西南之向岸線運動之趨勢
	S2	9.83~26.03	SW、W	NE	6.60	往東北之離岸線方向運動之趨勢
	S3	11.13~33.05	NE、W	SE	9.30	往東南之向岸線方向運動之趨勢

註：海域漂砂運動底質輸砂方向及速率調查以捕砂器測定，自民國 94 年 5 月新增。

表 3.1-55 核四施工環境監測海域漂砂運動底質輸砂主要來向及最大淨輸砂方向（續 3）

調查時間	點位	進砂速率範圍 ($g/cm^2/day$)	主要輸砂來向	最大淨輸砂方向	最大淨輸砂速率 ($g/cm^2/day$)	說明
99 年第 1 季 (99/3/17 ~ 99/3/18)	S1	14.08~46.63	NE、NW	SE	28.33	往東南及西南之向岸線運動之趨勢
	S2	42.90~59.48	NE、W	SW	6.95	往西北及西南向岸線方向運動之趨勢
	S3	18.25~55.10	SW、SE	NE	36.85	往東北及東之離岸線方向運動之趨勢
99 年第 2 季 (99/5/26 ~ 99/5/27)	S1	1.40~3.70	E、NE	W	2.17	往東及東北之離岸運動之趨勢
	S2	1.91~4.72	SE、NW	NE、N	0.77	往東南及西北垂直岸線方向運動之趨勢
	S3	3.06~6.12	SW	E	1.40	往西南向岸方向運動之趨勢
	S4	1.79~2.81	SE、E	NW、NE	0.77	往東南及東離岸方向運動之趨勢
	S5	0.13~0.640	NW	SE	0.26	往西北之向岸方向運動之趨勢
99 年第 3 季 (99/8/18 ~ 99/8/19)	S1	0.28~0.63	SE,SW	NW	0.35	垂直岸線運動趨勢，往東南離岸方向推移
	S2	0.75~1.90	W,NE	E	1.13	往外海方向運動趨勢，漂砂往北推移
	S3	0.5~1.60	SW	N	0.5	垂直岸線運動趨勢，漂砂往北推
	S4	0.65~2.20	W	E	1.05	垂直岸線運動趨勢，漂砂往東南推移
	S5	0.05~0.15	NE,SW	SW,S	0.03	垂直岸線運動趨勢，漂砂往東推移

註：1.捕砂器採樣成分分析自民國 94 年 5 月新增。
2.S4 與 S5 測站為 99 年 5 月新增。

表 3.1-55 核四施工環境監測海域漂砂運動底質輸砂主要來向及最大淨輸砂方向（續 4）

調查時間	點位	進砂速率範圍 ($g/cm^2/day$)	主要輸砂來向	最大淨輸砂方向	最大淨輸砂速率 ($g/cm^2/day$)	說明
99 年第 4 季 (99/11/05 ~ 99/11/06)	S1	10.63~45.93	W,E	SE	11.80	垂直岸線運動趨勢，往東南離岸方向推移
	S2	28.88~46.03	SE,NE,E	N	13.00	往外海方向運動趨勢，漂砂往北推移
	S3	37.33~53.70	SW,NE	N	9.78	垂直岸線運動趨勢，漂砂往北推
	S4	9.98~32.58	NW	SE	7.28	垂直岸線運動趨勢，漂砂往東南推移
	S5	10.03~43.00	NE,SW	E	12.08	垂直岸線運動趨勢，漂砂往東推移

註：1.捕砂器採樣成分分析自民國 94 年 5 月新增。
2.S4 與 S5 測站為 99 年 5 月新增。

表3.1-56 歷年海岸地形砂量體積變化推估結果

時間 \ 區域	A區 (高程0~3m,大岩石以北)	B區 (高程0~3m,大岩石以南)	C區 (水深0~3m)	D區 (水深3~5m)
84/12-85/5	35,475	102,189	-(註2)	-(註2)
85/5-85/12	-23,159	-100,702	-226,181	-211,373
85/12-86/6	-4,026	-3,225	-71,683	-68,875
86/6-86/9	-14,913	-51,327	-33,142	4,328
86/9-86/12	2,475	16,869	65,595	41,496
86/12-87/6	10,127	67,575	-48,467	-168,429
87/6-87/11	-8,640	19,374	103,422	103,300
87/11-88/6	28,286	-6,638	-37,296	89,369
88/6-88/12	-19,631	46,330	67,060	-50,762
88/12-89/5	7,059	-24,218	-71,567	-45,904
89/5-90/3	-408	6,358	45,797	100,151
90/3-90/10	1,052	-694	5,577	52,594
90/10-91/2	7,564	10,263	50,290	-20,684
91/2-91/12	-16,006	-26,364	-46,169	-65,715
91/12-92/2	-214	-23,339	-68,550	-45,415
92/2-92/5	-1,586	13,782		
92/5-92/8	18,187	42,156	32,986	45,528
92/8-92/11	-20,200	-49,708		
92/11-93/3	4,086	-12,191	-25,818	48,937
93/3-93/6	24,128	3,657	-50,776	-39,177
93/6-93/8	4,652	40,762	30,410	17,570
93/8-93/9	-34,505	-94,156		
93/9-93/12	8,273	1,591	3,778	139,194
93/12-94/3	5,691	-1,057	-28,246	-73,546
94/3-94/6	8,154	24,465		
94/6-94/9	-36,287	-85,368	-127,708	-(註3)
94/9-94/11	3,187	14,099	1,954	-117,222
94/11-95/1	21,864	19,231	73,899	56,033
95/1-95/5	-11,209	-15,239		
95/5-95/8	-13,843	133,560	-12,357	-63,052
95/8-95/10	15,771	-79,590		
95/10-96/03	15,292	25,263	33,297	-43,215
96/3-96/06	-518	-816		
96/6-96/08	-3,699	20,820	118,757	237,616
96/8-96/10	-21,163	-28,483		
96/10-97/3	7,850	-24,809	-22,793	-24,993
97/3-97/6	32,162	38,508	40,765	14,514
97/6-97/8	-3,041	1,579	-141,055	-198,891
97/8-97/9	-10,474	-2,620		
97/9-97/12	-7,860	-49,852	4,011	74,831
97/12-98/3	11,552	61,451	8,081	-37,829
98/3-98/5	636	-37,336		
98/5-98/7	6,097	50,205	-129,297	3,378
98/7-98/10	-14,156	-49,254		
98/10-99/03	26,829	5,502	98,003	-16,614
99/03-99/05	14,541	5,374		
99/05-99/08	16,272	4,467	387	13,428
99/08-99/11	-13,082	-38,123		

註：1.+為堆積 -為侵蝕,立方公尺

2. 84/12後海域調查範圍有所調整，比對基準不同，故海域水深0~5m(C、D區)於85/5方與以估算。

3. 94/9該季未進行水深3~5m之地形量測，故無法估算。

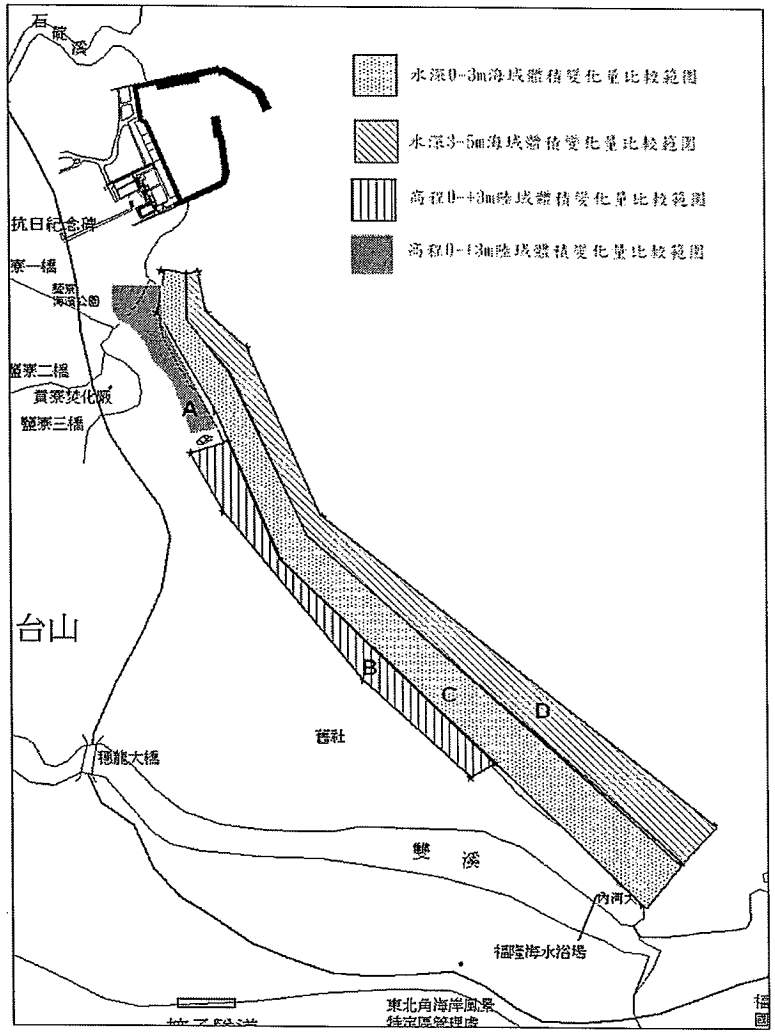

註：1.(+為堆積 -為侵蝕,立方公尺)
2.水深0-3m海域所截取試算總面積約為423,918平方公尺。
3.水深3-5m海域所截取試算總面積約為330,765平方公尺。
4.等高線0-+3陸域所截取試算總面積，鹽寮公園以北約65,710平方公尺，鹽寮公園以南約為145,635平方公尺。
5.以84年12月海事工程施工前為基準開始比較，並計算每季測量後與上季之砂量變化情形，以確知其量測區域之沙量變化。
6.左表砂量體積變化係以截取試算面積內，測量數值內差所計算之結果。

表3.1-57 各定位樁相對侵淤示意表

單位：公分

定位樁位置		一	二	三	四	五	六	七	八	九	十	十一	十二	十三	十四
		福隆內河大橋第1橋墩	福隆內河大橋第2橋墩	福隆南側救生樁	舊社1號樁(北側)	舊社2號樁(南側)	大岩石救生樁	大岩石1號樁	大岩石2號樁	大岩石3號樁	鹽寮1號樁	鹽寮2號樁	鹽寮3號樁	鹽寮4號樁	鹽寮5號樁
92年春季(92/3/12)	記錄高度(註1)	30	-	-	-	-	-	57	-	-	-	-	-	-	-
92年夏季(92/5/09)	記錄高度(註1)	40	-	-	-	-	-	60	30	30	-	-	-	-	-
	高度變化(註2)	-10	-	-	-	-	-	-3	-	-	-	-	-	-	-
92年秋季(92/8/13)	記錄高度(註1)	0	-	-	-	-	-	13	20	40	-	-	-	-	-
	高度變化(註2)	40	-	-	-	-	-	47	10	-10	-	-	-	-	-
92年冬季(92/11/06)	記錄高度(註1)	-20	-	-	-	-	-	40	40	30	-	-	-	-	-
	高度變化(註2)	20	-	-	-	-	-	-27	-20	10	-	-	-	-	-
93年春季(93/3/12)	記錄高度(註1)	38	-	-	-	-	-	30	50	50	-	-	-	-	-
	高度變化(註2)	-58	-	-	-	-	-	10	-10	-20	-	-	-	-	-
93年夏季(93/6/4)	記錄高度(註1)	-	-	-	-	-	-	-20	-30	-20	-	-	-	-	-
	高度變化(註2)	水線以下	-	-	-	-	-	50	80	70	-	-	-	-	-
93年秋季(93/8/4)	記錄高度(註1)	10	-	-	-	-	-	30	30	-	-	-	-	-	-
	高度變化(註2)	10	-	-	-	-	-	-50	-60	-	-	-	-	-	-
93年加測(93/9/4)	記錄高度(註1)	-	-	-	-	-	-	95	130	-	-	-	-	-	-
	高度變化(註2)	水線以下	-	-	-	-	-	-65	-100	-	-	-	-	-	-
93年冬季(93/12/14)	記錄高度(註1)	-	-	-	-	-	-	115	180	-	-	-	-	-	-
	高度變化(註2)	水線以下	-	-	-	-	-	-20	-50	水線以下	-	-	-	-	-
94年春季(94/03/09)	記錄高度(註1)	-	-	-	-	-	-	50	90	-	-	-	-	-	-
	高度變化(註2)	水線以下	-	-	-	-	-	65	90	水線以下	-	-	-	-	-
94年夏季(94/05/10)	記錄高度(註1)	-	-	-	-	-	-	70	80	-	-	-	-	-	-
	高度變化(註2)	水線以下	-	-	-	-	-	-20	10	0	-	-	-	-	-
94年秋季(94/09/15)	記錄高度(註1)	-	-	-	-	-	-	200	248	201	-	-	-	-	-
	高度變化(註2)	水線以下	-	-	-	-	-	-130	-68	21	-	-	-	-	-
94年冬季(94/11/3)	記錄高度(註1)	-	-	-	-	-	-	200	188	264	-	-	-	-	-
	高度變化(註2)	水線以下	-	-	-	-	-	0	60	-63	-	-	-	-	-
95年春季(95/01/3)	記錄高度(註1)	-	-	-	-	-	-	200	263	313	-	-	-	-	-
	高度變化(註2)	水線以下	-	-	-	-	-	0	-75	-49	-	-	-	-	-
95年夏季(95/5/3)	記錄高度(註1)	-	-	-	-	-	-	100	140	160	-	-	-	-	-
	高度變化(註2)	水線以下	-	-	-	-	-	100	123	153	-	-	-	-	-
95年秋季(95/8/16)	記錄高度(註1)	-	-	-	-	-	-	200	188	167	-	-	-	-	-
	高度變化(註2)	水線以下	-	-	-	-	-	-100	-48	-7	-	-	-	-	-
95年冬季(95/10/18)	記錄高度(註1)	-	-	-	-	-	-	134	139	108	-	-	-	-	-
	高度變化(註2)	水線以下	-	-	-	-	-	66	49	59	-	-	-	-	-
96年春季(96/03/14)	記錄高度(註1)	72	-	-	-	-	-	155	105	89	-	-	-	-	-
	高度變化(註2)	-	-	-	-	-	-	-21	34	19	-	-	-	-	-
96年夏季(96/06/08)	記錄高度(註1)	62	-	-	-	-	-	152	99	86	100	100	100	-	-
	高度變化(註2)	10	-	-	-	-	-	3	6	3	-	-	-	-	-
96年秋季(96/08/24)	記錄高度(註1)	67	-	-	-	-	-	47	87	105	83	118	98	-	-
	高度變化(註2)	-5	-	-	-	-	-	105	12	-19	17	-18	2	-	-
96年冬季(96/10/23)	記錄高度(註1)	78	-	-	-	-	-	200	202	185	106	118	118	-	-
	高度變化(註2)	-11	-	-	-	-	-	-153	-115	-80	-23	0	-20	-	-
97年春季(97/3/6)	記錄高度(註1)	80	-	-	-	-	-	158	179	134	108	118	109	-	-
	高度變化(註2)	-2	-	-	-	-	-	42	23	51	-2	0	9	-	-
97年夏季(97/5/30)	記錄高度(註1)	72	-	-	-	-	-	162	165	97	107	118	125	-	-
	高度變化(註2)	8	-	-	-	-	-	-4	14	37	1	0	-16	-	-
97年秋季(97/8/27)	記錄高度(註1)	78	-	-	-	-	-	140	178	131	108	118	109	-	-
	高度變化(註2)	-6	-	-	-	-	-	22	-13	-34	-1	0	16	-	-
97年颱風後(97/9/19)	記錄高度(註1)	18	-	-	-	-	-	200	218	233	108	118	131	-	-
	高度變化(註2)	60	-	-	-	-	-	-60	-40	-102	0	0	-22	-	-
97年冬季(97/12/9)	記錄高度(註1)	68	-	-	-	-	-	178	184	153	108	118	126	-	-
	高度變化(註2)	-50	-	-	-	-	-	22	34	80	0	0	5	-	-

表3.1-57 各定位樁相對侵淤示意表(續)

定位樁位置		一	二	三	四	五	六	七	八	九	十	十一	十二	十三	十四
		福隆內河大橋第1橋墩	福隆內河大橋第2橋墩	福隆南側救生樁	舊社1號樁(北側)	舊社2號樁(南側)	大岩石救生樁	大岩石1號樁	大岩石2號樁	大岩石3號樁	鹽寮1號樁	鹽寮2號樁	鹽寮3號樁	鹽寮4號樁	鹽寮5號樁
98年春季(98/3/12)	記錄高度(註1)	77	-	-	-	-	-	157	153	113	108	118	131	-	-
	高度變化(註2)	-9	-	-	-	-	-	21	31	40	0	0	-5	-	-
98年夏季(98/5/8)	記錄高度(註1)	82	-	-	-	-	-	133	144	109	108	118	131	-	-
	高度變化(註2)	-5	-	-	-	-	-	24	9	4	0	0	0	-	-
98年秋季(98/7/14)	記錄高度(註1)	79	-	-	-	-	-	119	118	78	108	118	111	-	-
	高度變化(註2)	3	-	-	-	-	-	14	26	31	0	0	20	-	-
98年冬季(98/10/28)	記錄高度(註1)	27	-	-	-	-	-	200	245	235	108	118	120	-	-
	高度變化(註2)	52	-	-	-	-	-	-81	-127	-157	0	0	-9	-	-
99年春季(99/03/17)	記錄高度(註1)	53	100	100	67	100	120	137	126	97	108	118	95	120	100
	高度變化(註2)	-26	-	-	-	-	-	63	119	138	0	0	25	-	-
99年夏季(99/05/27)	記錄高度(註1)	44	114	100	71	106	124	145	126	85	108	118	84	117	100
	高度變化(註2)	9	-14	0	-4	-6	-4	-8	0	12	0	0	11	3	0
99年秋季(99/08/19)	記錄高度(註1)	34	109	100	249	102	116	143	124	80	97	118	112	115	100
	高度變化(註2)	10	5	0	-178	4	8	2	2	5	11	0	-28	2	0
99年冬季(99/11/5)	記錄高度(註1)	42	96	102	240	113	151	170	179	155	108	118	131	114	110
	高度變化(註2)	-8	13	-2	9	-11	-35	-27	-55	-75	-11	0	-19	1	-10

註:1. 記錄高度表示灘線至定位樁最低標示刻度之距離。
2. 高度變化表示該季與上一季間之灘線高度變化，"＋"表示淤積，"－"表示刷深。
3. 定位樁調查原共設有12個定位樁，但因內河大橋第3橋墩、第5橋墩本季調查時標記處位於水面下，N21電線標及原N16救生圈定位樁因外圍堆置沙包，另鹽寮公園南側之定位樁於93/12調查時發現已故原此5處定位樁因皆無監測資料，由以下新設點位取代之。
4. 99年第1季（99/3）新增福隆內河大橋第2橋墩、福隆南測河道救生樁、舊社1號樁(北側)、舊社1號樁(南側)、大岩石救生樁、鹽寮4號樁、鹽寮5號樁等7處定位樁。
5. 鹽寮1號樁見底1.08m，鹽寮2號樁見底1.18m，鹽寮3號樁見底1.31m；大岩石1號樁見底2m。
6. 舊社1號樁(北側)於99/8有人為將砂往植被推移堆積之情形。

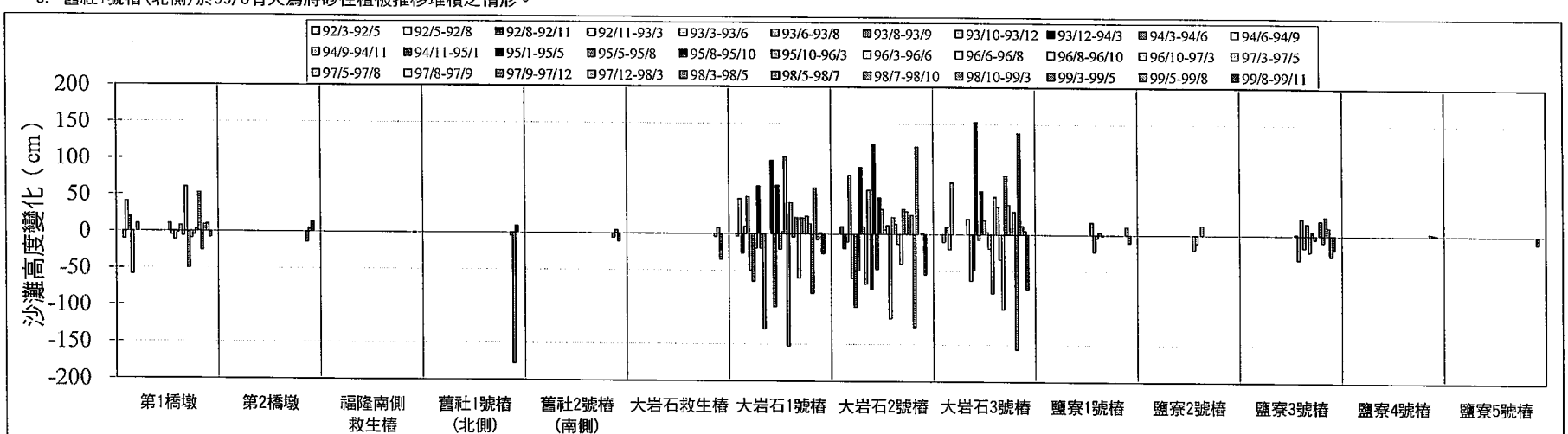

圖3.1-51 各定位樁相對侵淤量示意圖

（+表淤積，-表侵蝕）

表 3.1-58 上季（99 年第 3 季）監測之異常狀況及處理情形

狀況說明	因應對策	執行成效	備　註
1.以鹽寮海濱公園、福隆街上及過港部落等 3 測站部分時段噪音值超出標準值。	1.要求各工程之承包商採用低噪音之機具施工 2.施工時段管制（夜間時段不施工）	本季（99 年第 4 季）距核四工區最近之鹽寮海濱公園及過港部落測站之施工營建噪音增量（以非假日之施工時段與非施工時段之平均均能音量差值計），鹽寮海濱公園測站之噪音增量均在 1.1dB(A)以內，依環保署環境影響評估技術規範之營建工程噪音評估模式技術規範之標準評估，其噪音影響程度屬「無影響或可忽略」程度；而鄰近碼頭之過港部落測站監測結果，若扣除 10、12 月鄉公所執行之樹木切鋸作業噪音影響，其施工時段與非施工時段之噪音量差異不大。	上季（99 年第 3 季）距核四工區最近之鹽寮海濱公園及過港部落測站之施工營建噪音增量(以非假日之施工時段與非施工時段之平均均能音量差值計)，鹽寮海濱公園測站，噪音增量均在 0.9dB(A)以內；而鄰近碼頭之過港部落測站監測結果，除 99/8 過港部落之噪音最大增量為 5.2dB(A)內，依環保署環境影響評估技術規範之營建工程噪音評估模式技術規之標準評估，鹽寮海濱公園屬「無影響或可忽略」程度、過港部落測站之噪音影響程度屬「輕微影響」。由於目前重件碼頭與防波堤工程已完工，鄰近僅循環水抽水機房工程，經噪音距離衰減及扣除環境背景噪音，核四施工作業噪音影響應屬輕微。
2.河川水質以雙溪貢寮國小及新社大橋 2 測站之大腸桿菌群與生化需氧量有超出甲類陸域水體標準之情形。	持續監測。	本季（99 年第 4 季）雙溪水質以大腸桿菌群測值及生化需氧量測站有超出甲類陸域水體標準之情形。	依公告，雙溪屬甲類陸域地面水體，標準較嚴，故核四施工前即有超出標準情形，由於目前核四廠區施工區排水未排入雙溪，因此目前核四工程對雙溪水質並無影響，上季水質監測結果屬背景現況之反應。
3.廠區水質以宿舍區排水口 7~9 月懸浮固體測值超出放流水標準。	協助廠區外沼澤區之污染清除及污染源排放控制	本季（99 年第 4 季）廠區水質以宿舍區排水口 10 月懸浮固體測值超出放流水標準。	由於宿舍區排水口匯集有廠區外生活污水及沼澤區水，由支流暗渠上游（沼澤區）測站所測得之水質多已達輕度污染顯示，本測站水質不佳受工區外污染源排入有關。
4.部分地下水監測井之氨氮及重金屬鐵、錳等項目超出第二類「地下水污染監測基準」。	持續辦理地下水環境監測工作，並加強污染源之資料蒐集、調查與分析工作	本季（99 年第 4 季）部分地下水監測井之總有機碳、氨氮及重金屬鐵、錳等項目仍超出第二類「地下水污染監測基準」。	1.依據歷年核四環境監測結果與環評階段背景調查結果比較，本計畫區地下水於施工前即有有機污染以及重金屬鐵、錳濃度偏高情形，核四施工至今並無惡化情形；並輔以地下水流向及工程施工內容研判，水質較差之監測井亦非受核四工程影響。 2.GM1 監測井有機污染來自鄰近豬隻轉運站（距監測井不及 20 公尺處）。
5.海域水質以澳底漁港之生化需氧量、總磷測值及鄰近海域 1~4 號測站生化需氧量有超過甲類海域海洋環境品質標準之情形。	持續監測。	本季（99 年第 4 季）海域水質以澳底漁港之僅生化需氧量（11、12 月）及總磷（11 月）測值及 1 號測站表層生化需氧量（12 月）有超過甲類海域海洋環境品質標準，惟測值均在歷年範圍內，其餘各測值均符合甲類海域海洋環境品質標準。	1.澳底漁港受環境背景（漁港）之影響，核四施工前即曾發生有機污染（總磷及生化需氧量）超出甲類海域海洋環境品質標準情形。 2. 1~4 號測站均位於河川出海口之近岸海域，易受海灘遊憩、陸域污染源（河川）排放影響，海事施工前即時常發生有機污染情形。

表 3.1-59 本季（99 年第 4 季）監測之異常狀況及處理情形

狀況說明	因應對策	備　　註
1.龍門站及澳底站 12/3、12/4 之懸浮微粒日平均值超出空氣品質標準。	持續監測。	龍門站 12/3、12/4 之懸浮微粒日平均值(分別為 147.4 及 138.6μg/m^3）、澳底站 12/3、12/4 之懸浮微粒日平均值(分別為 140.1 及 148.0μg/m^3）超出空氣品質標準，根據環保署發佈受中國大陸華北沙塵暴影響時間（12/2~12/4），與環保署萬里測站 12/3、12/4 懸浮微粒日平均值 148.6μg/m^3、110.6μg/m^3 以及汐止測站 12/3、12/4 懸浮微粒日平均值 123.6μg/m^3、113.1μg/m^3 比對顯示，該期間均有一致升高之趨勢，顯示本地區粒狀污染物受大陸沙塵暴影響。
2.以鹽寮海濱公園、福隆街上及過港部落等 3 測站部分時段噪音值超出標準值。	1.要求各工程之承包商採用低噪音之機具施工 2.施工時段管制（夜間時段不施工）	本季（99 年第 4 季）距核四工區最近之鹽寮海濱公園及過港部落測站之施工營建噪音增量（以非假日之施工時段與非施工時段之平均均能音量差值計），鹽寮海濱公園測站，噪音增量均在 1.1dB(A)以內，依環保署環境影響評估技術規範之營建工程噪音評估模式技術規範之標準評估，其噪音影響程度屬「無影響或可忽略」程度；而鄰近碼頭之過港部落測站監測結果，若扣除 10、12 月鄉公所執行之樹木切鋸作業噪音影響，其施工時段之噪音增量反低於非施工時段。由於目前重件碼頭與防波堤工程已完工，鄰近僅循環水抽水機房工程，經噪音距離衰減及扣除環境背景噪音，核四施工作業噪音影響應屬輕微。
3.河川水質以雙溪貢寮國小及新社大橋 2 測站之大腸桿菌群與生化需氧量有超出甲類陸域水體標準之情形。	持續監測。	依公告，雙溪屬甲類陸域地面水體，標準較嚴，故核四施工前即有超出標準情形，由於目前核四廠區施工區排水未排入雙溪，因此目前核四工程對雙溪水質並無影響，本季水質監測結果屬背景現況之反應。
4.廠區水質以宿舍區排水口 10 月懸浮固體測值超出放流水標準。	由於宿舍區排水口匯集有廠區外生活污水及沼澤區水，廠外測站水質多已達中度污染，本測站水質不佳應受工區外污染源排入有關，將持續監測其水質狀況	由於宿舍區排水口匯集有廠區外生活污水及沼澤區水，由支流暗渠上游（沼澤區）測站所測得之水質多已達輕度污染顯示，本測站水質不佳受工區外污染源排入有關。
5.部分地下水監測井之總有機碳、氨氮及重金屬鐵、錳等項目超出第二類「地下水污染監測基準」。	持續辦理地下水環境監測工作，並加強污染源之資料蒐集、調查與分析工作	1.依據歷年核四環境監測結果與環評階段背景調查結果比較，本計畫區地下水於施工前即有有機污染以及重金屬鐵、錳濃度偏高情形，核四施工至今並無惡化情形；並輔以地下水流向及工程施工內容研判，水質較差之監測井亦非受核四工程影響。 2.GM1 監測井有機污染來自鄰近豬隻轉運站（距監測井不及 20 公尺處）。
6.海域水質以澳底漁港之僅生化需氧量（11、12 月）及總磷（11 月）測值及 1 號測站表層生化需氧量（12 月）有超過甲類海域海洋環境品質標準。	持續監測。	1.澳底漁港受環境背景（漁港）之影響，核四施工前即曾發生有機污染（總磷及生化需氧量）超出甲類海域海洋環境品質標準情形。 2.至於 1 號測站緊鄰澳底漁港，歷年生化需氧量即有偏高超出標準情形，故本季監測之各測值均屬環境背景值。

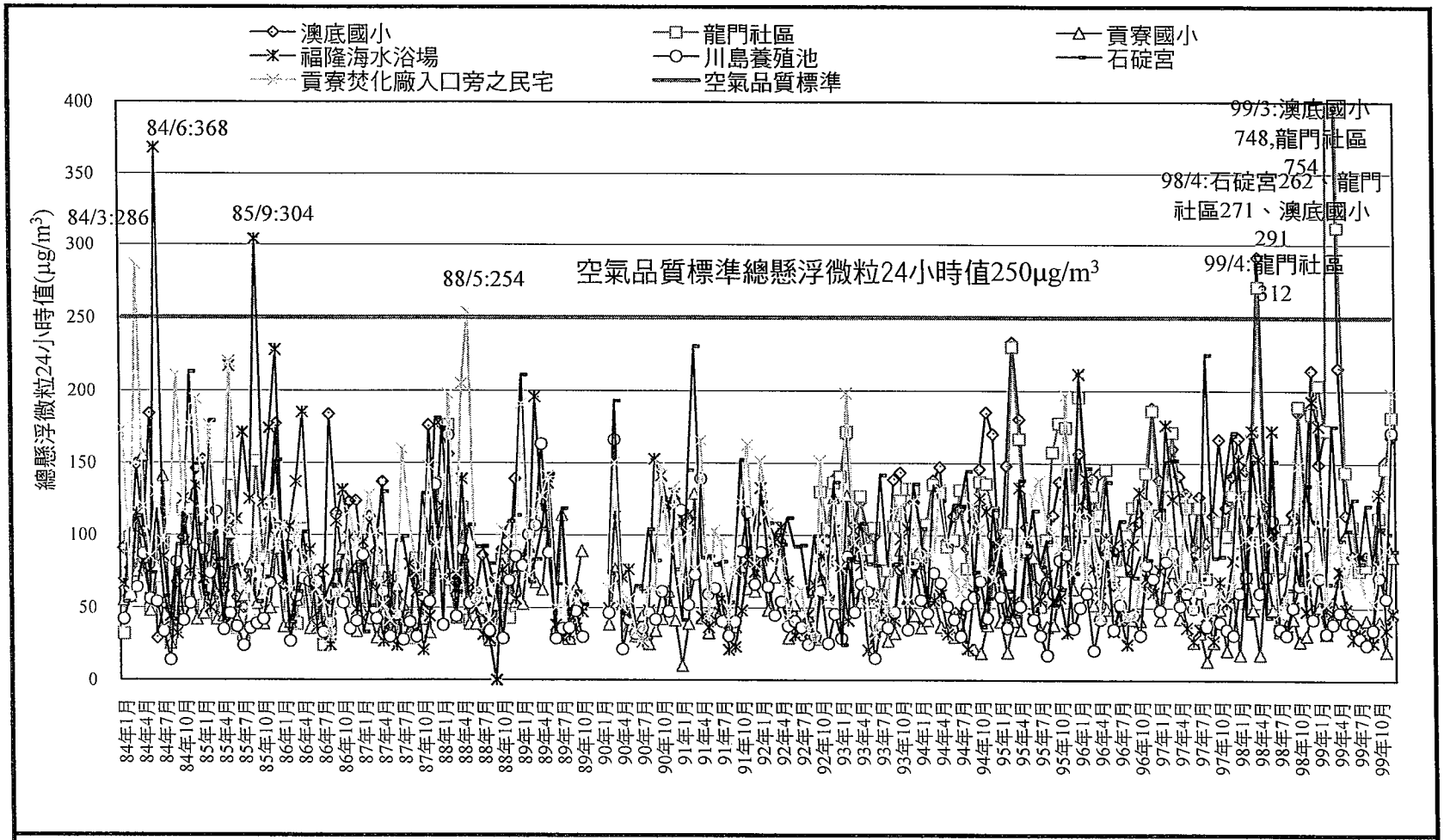

圖3.1-1 核四施工環境監測歷年空氣品質總懸浮微粒24小時值(最大值)比較分析圖

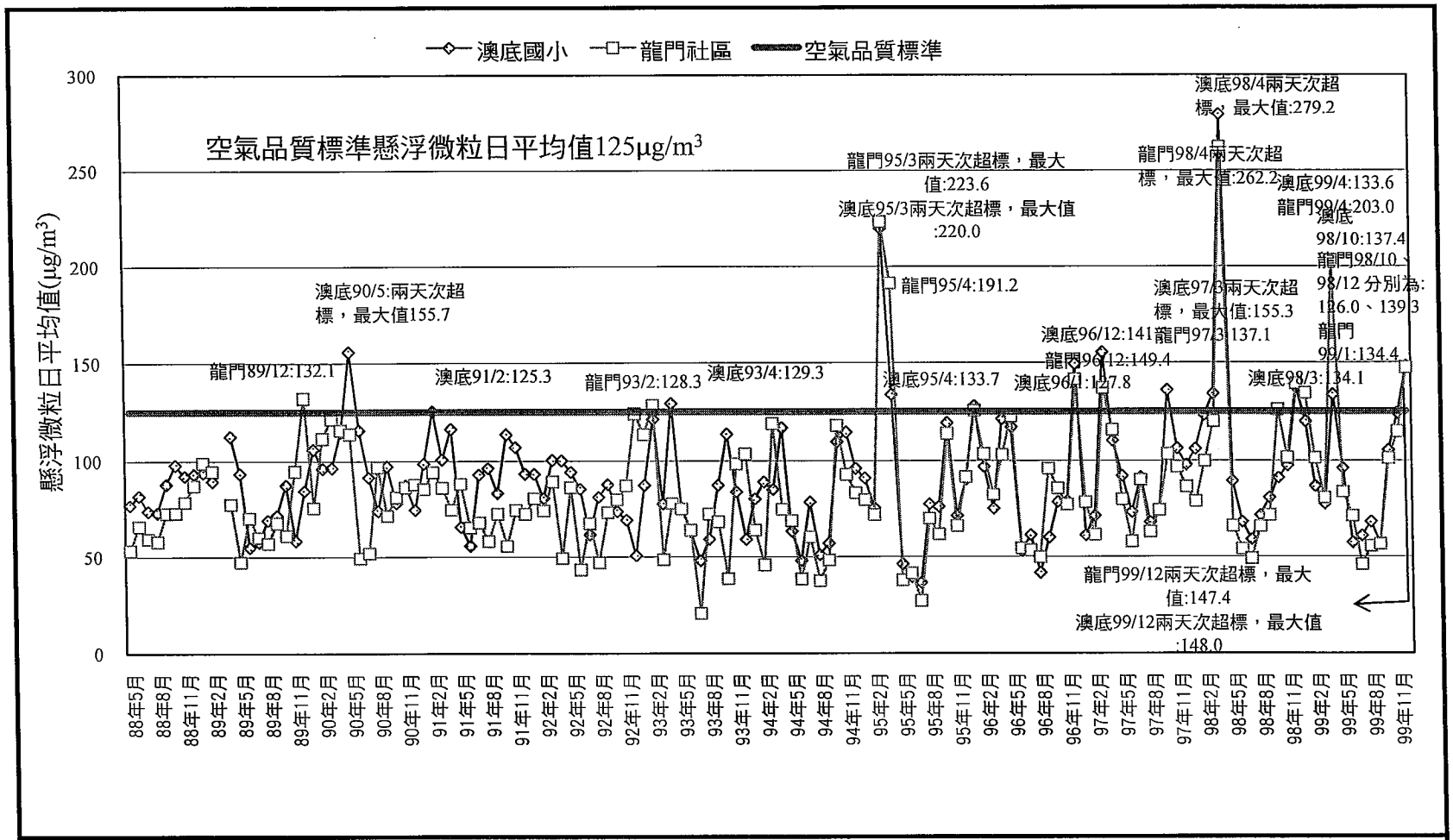

圖3.1-2 核四施工環境監測歷年空氣品質懸浮微粒日平均值(最大值)比較分析圖

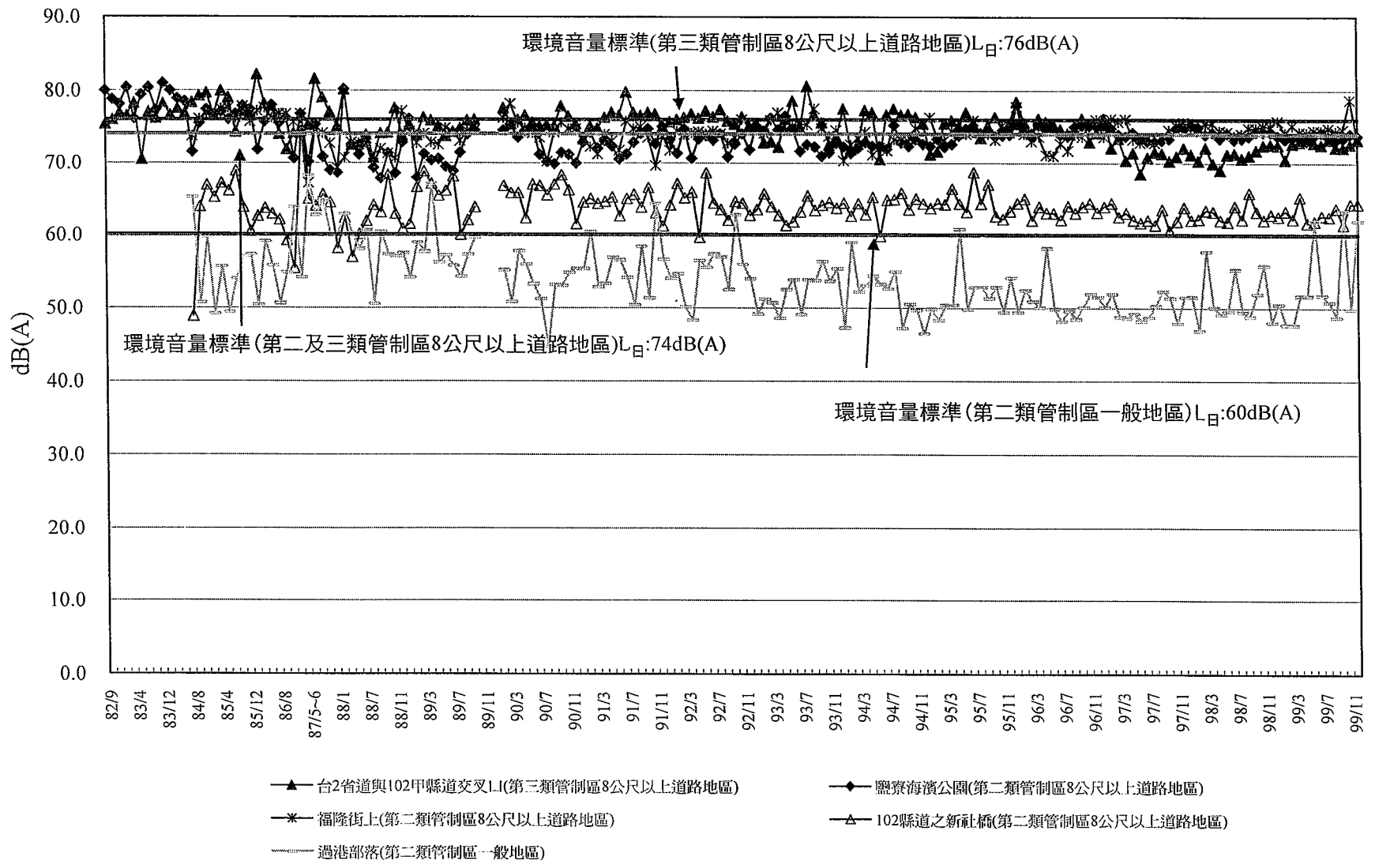

圖3.1-3核四施工環境監測歷年噪音$L_{日}$非假日監測結果變化圖

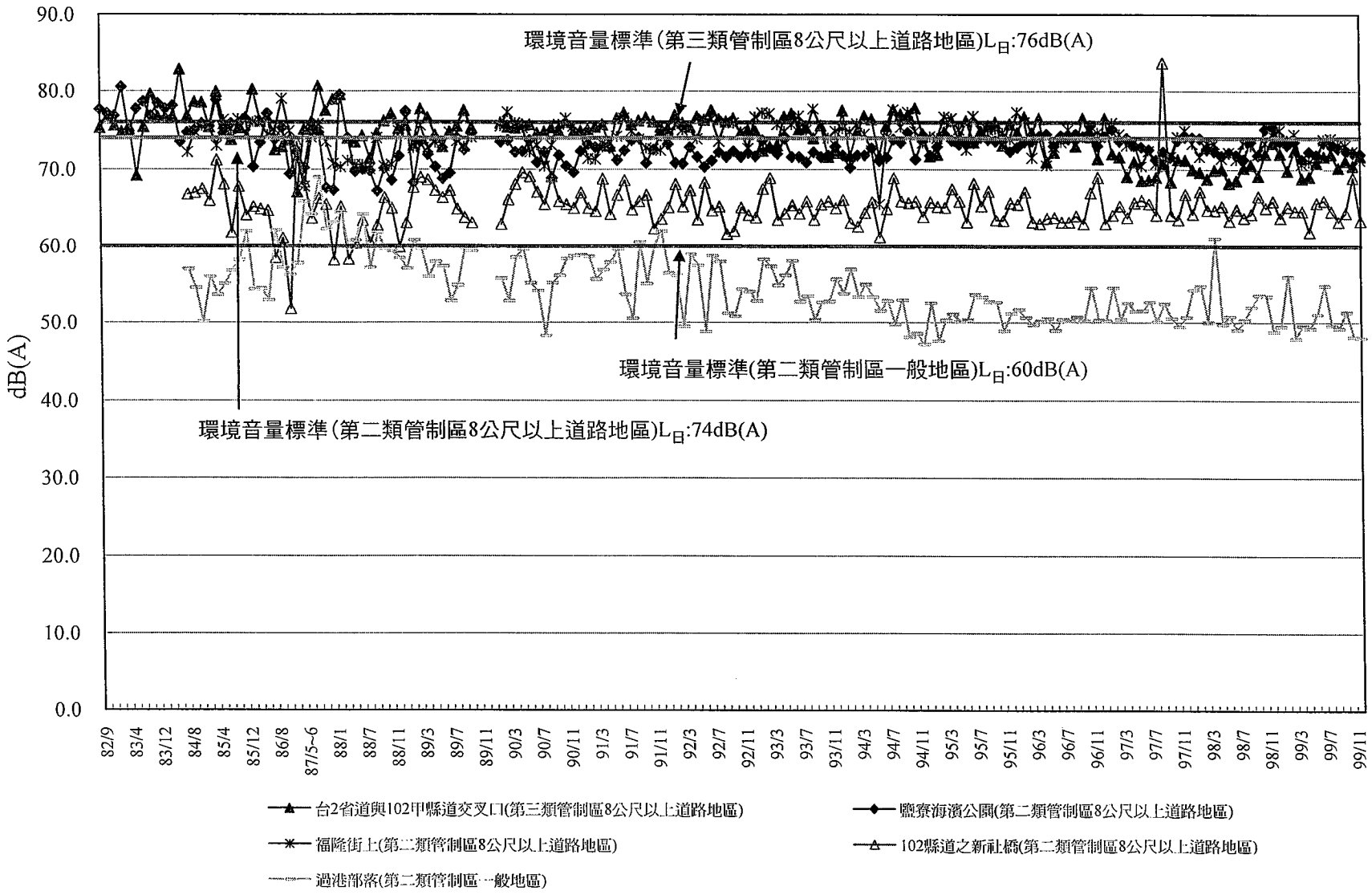

圖3.1-4 核四施工環境監測歷年噪音$L_{日}$假日監測結果變化圖

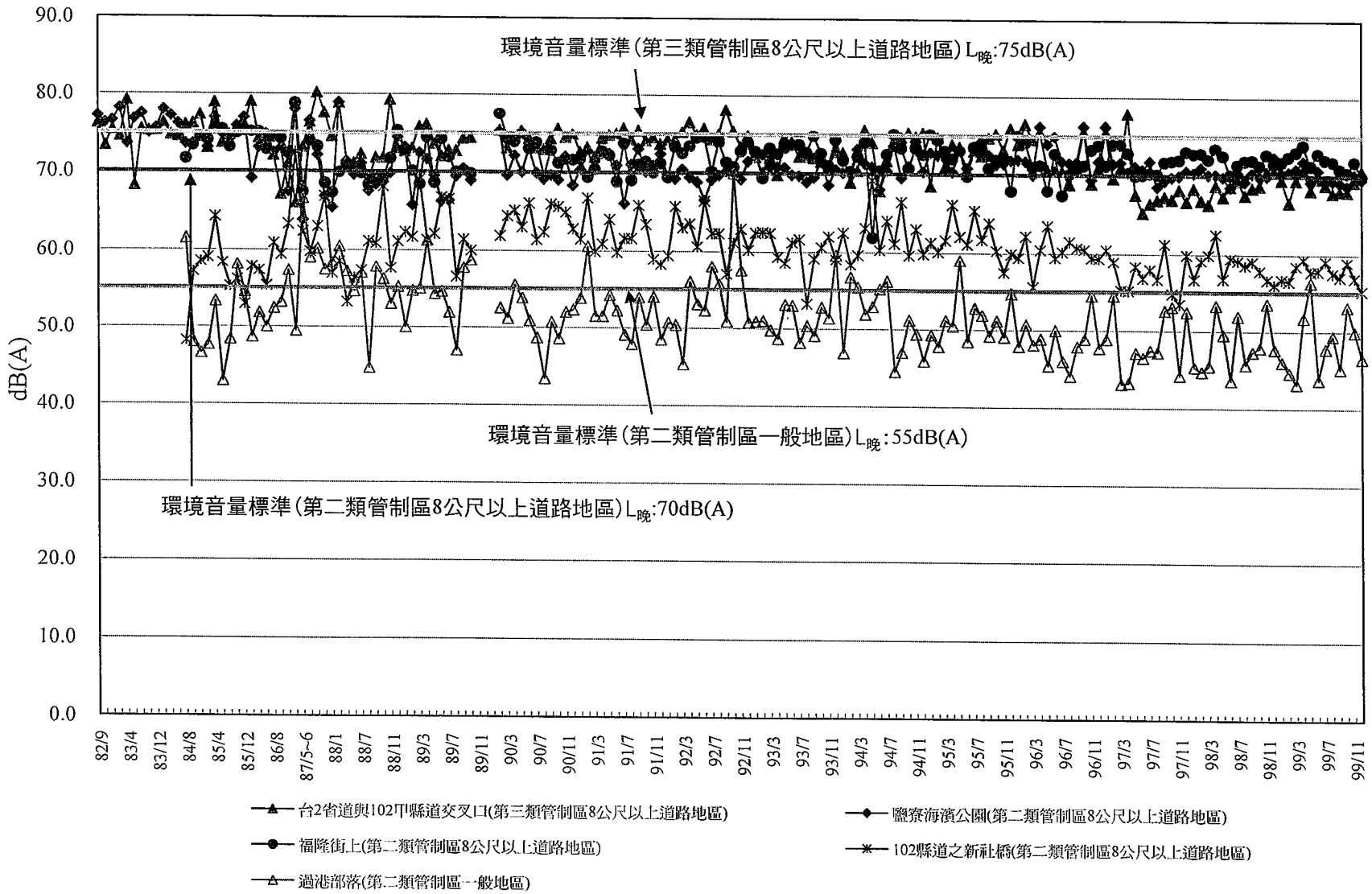

圖3.1-5核四施工環境監測歷年噪音$L_{晚}$非假日監測結果變化圖

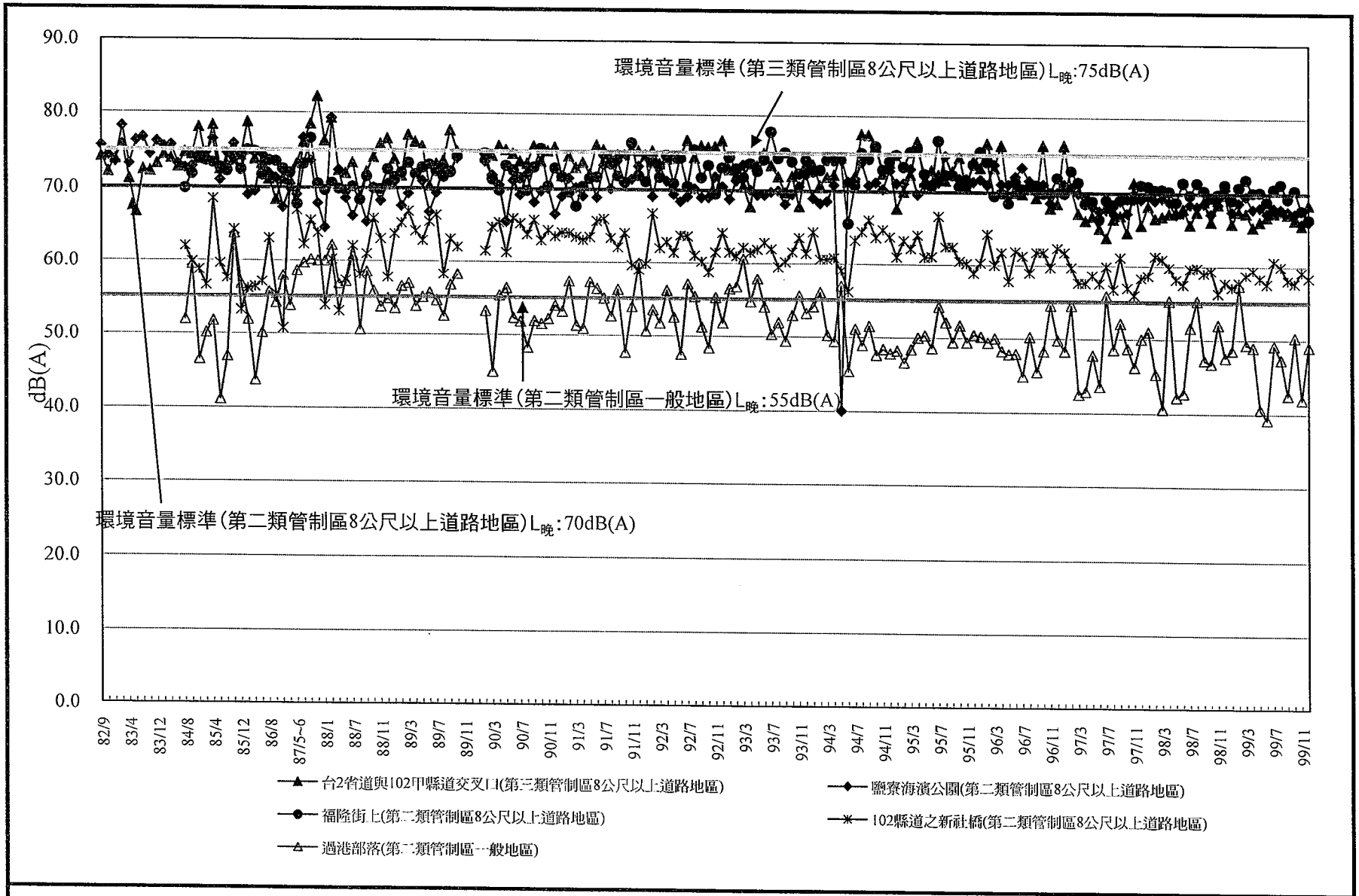

圖3.1-6核四施工環境監測歷年噪音$L_{晚}$假日監測結果變化圖

P:\ongojob\bu-114\017-14\reports\99-4\T3_噪音振動;F3.1-3~3.1-14

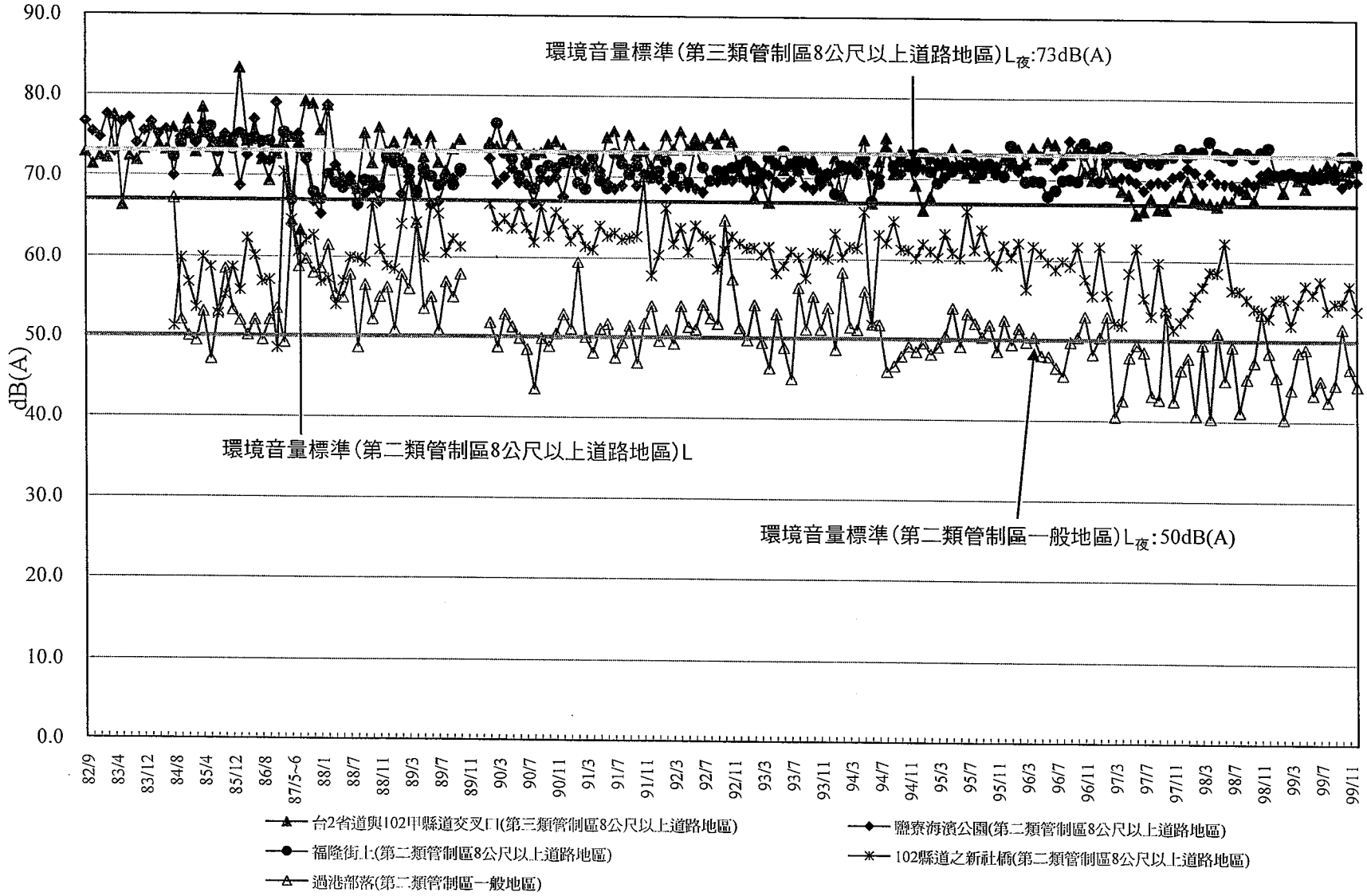

圖3.1-7 核四施工環境監測歷年噪音$L_{夜}$非假日監測結果變化圖

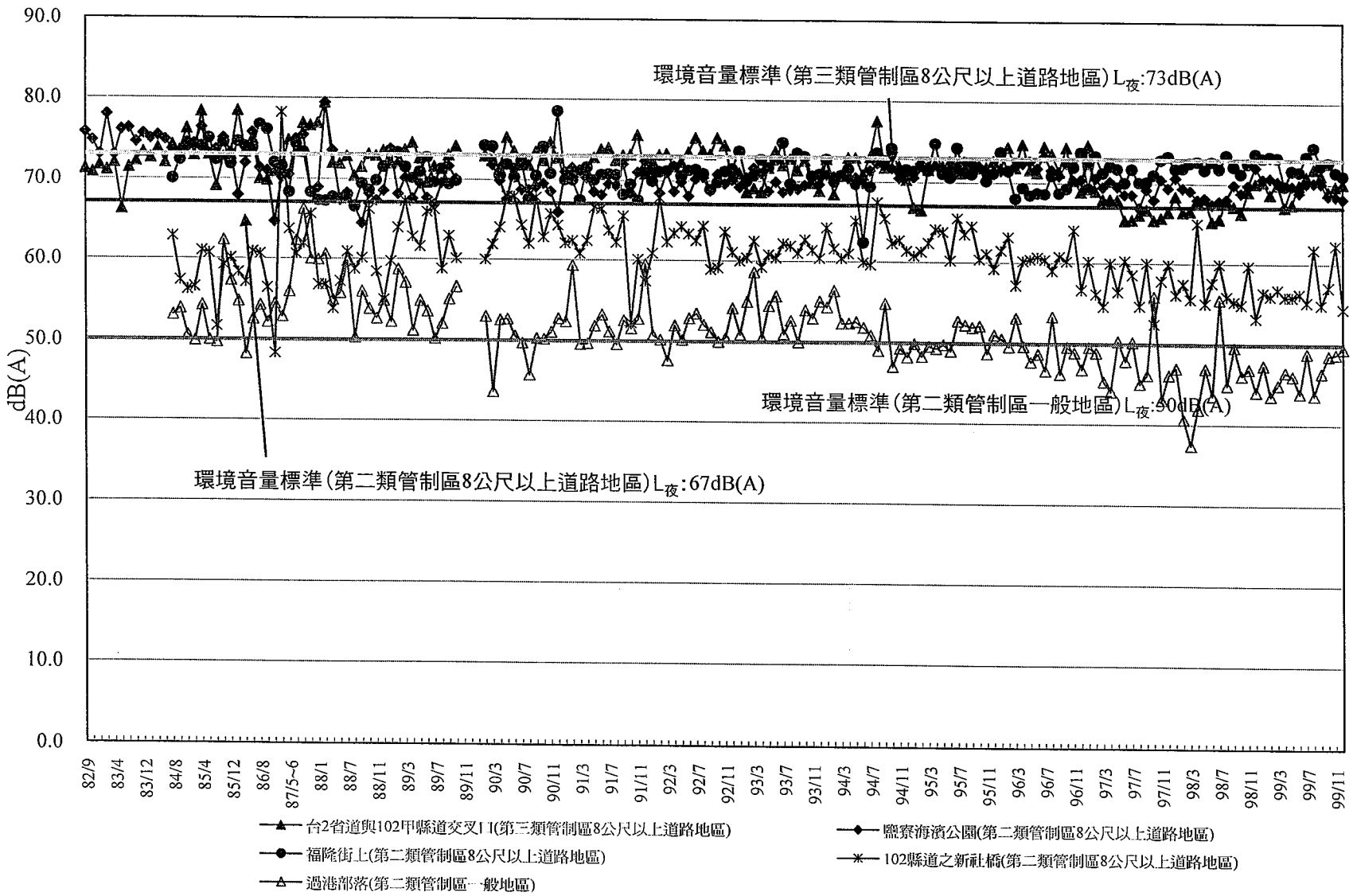

圖3.1-8 核四施工環境監測歷年噪音$L_{夜}$假日監測結果變化圖

P:\ongojob\bu-114\017-14\reports\99-4\T3_噪音振動;F3.1-3~3.1-14

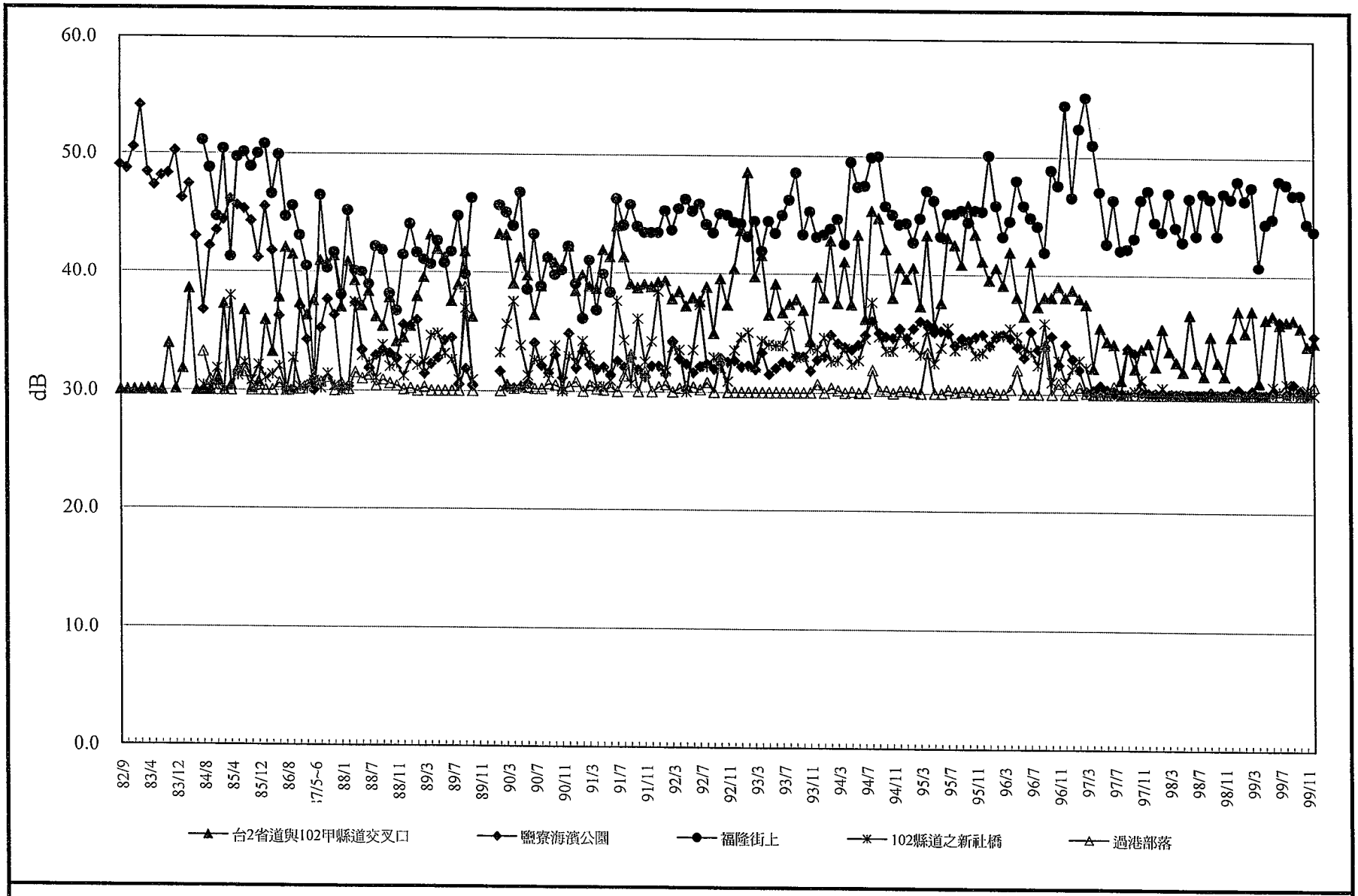

圖3.1-9 核四施工環境監測歷年振動L_{v10}(24小時)假日監測結果變化圖

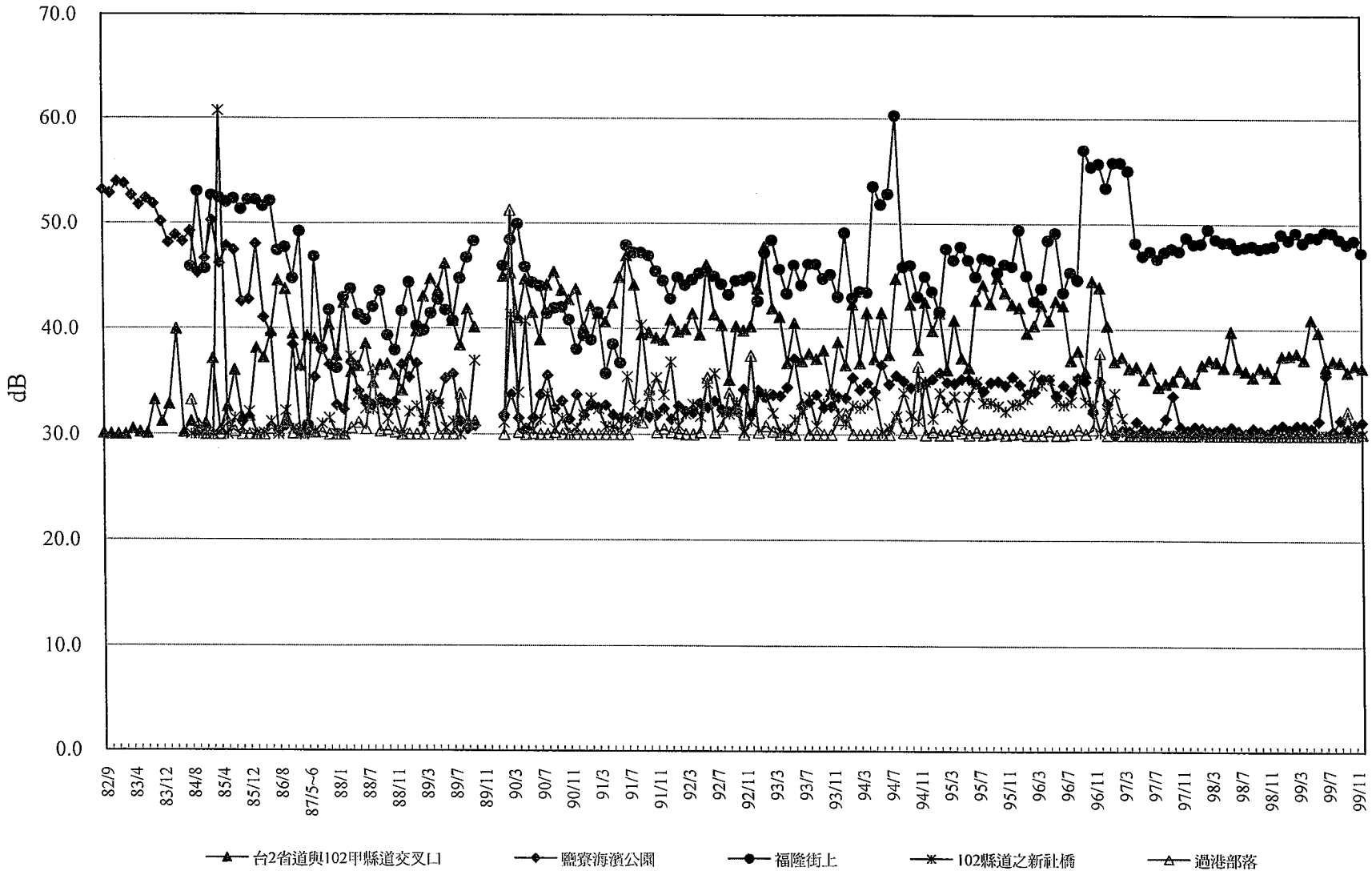

圖3.1-10 核四施工環境監測歷年振動$_{Lv10(24小時)}$非假日監測結果變化圖

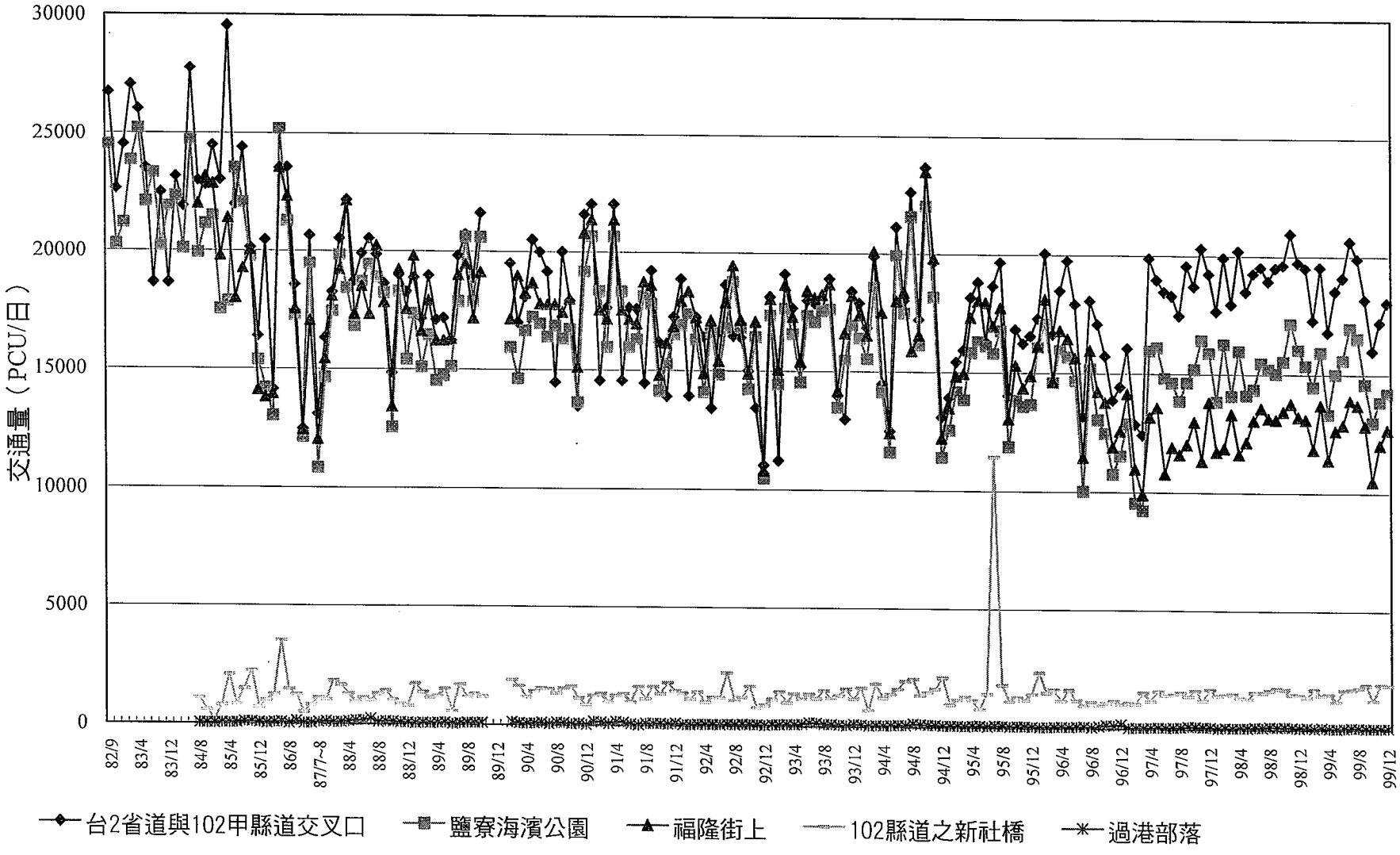

圖3.1-11 核四施工環境監測各測站歷年非假日交通量監測結果

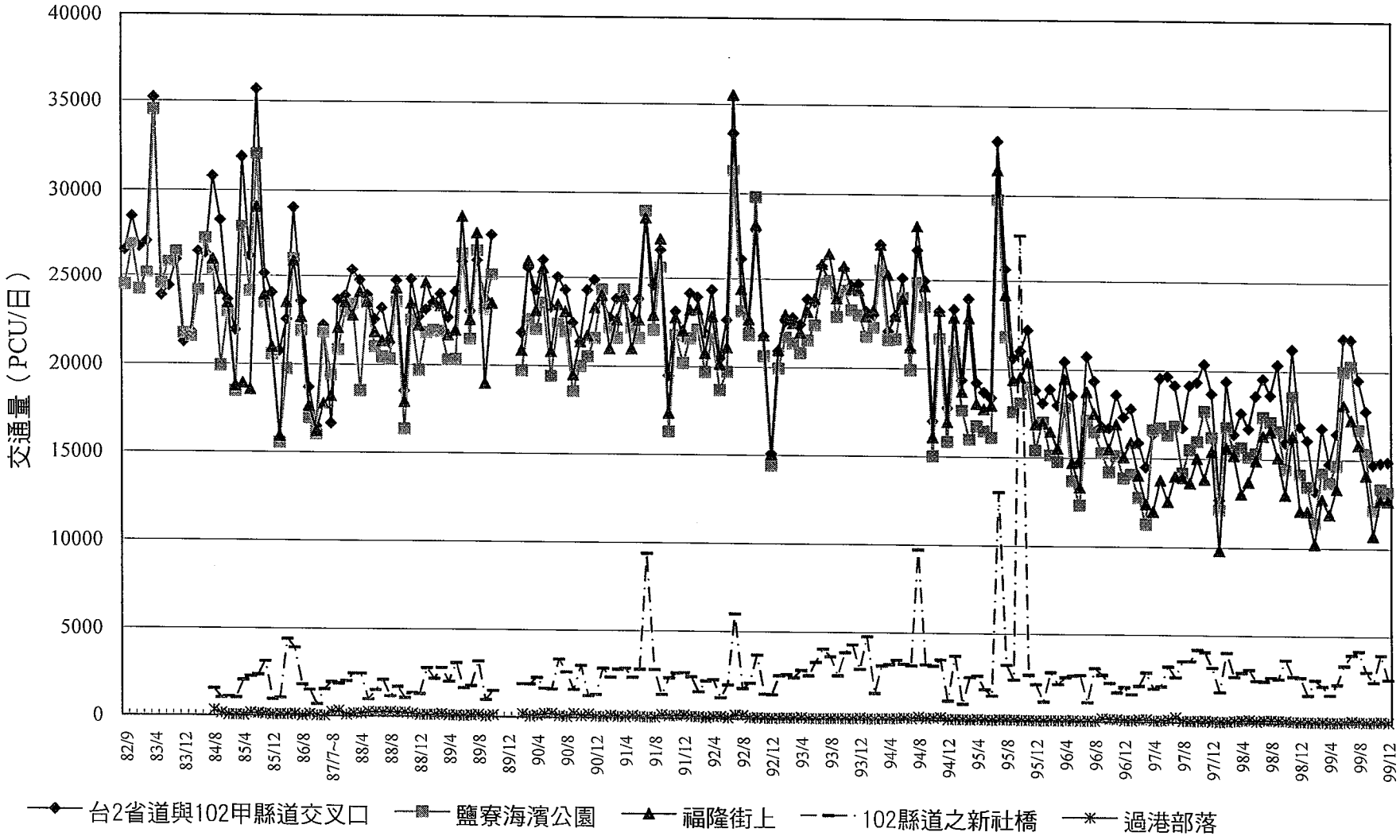

圖3.1-12 核四施工環境監測各測站歷年假日交通量監測結果

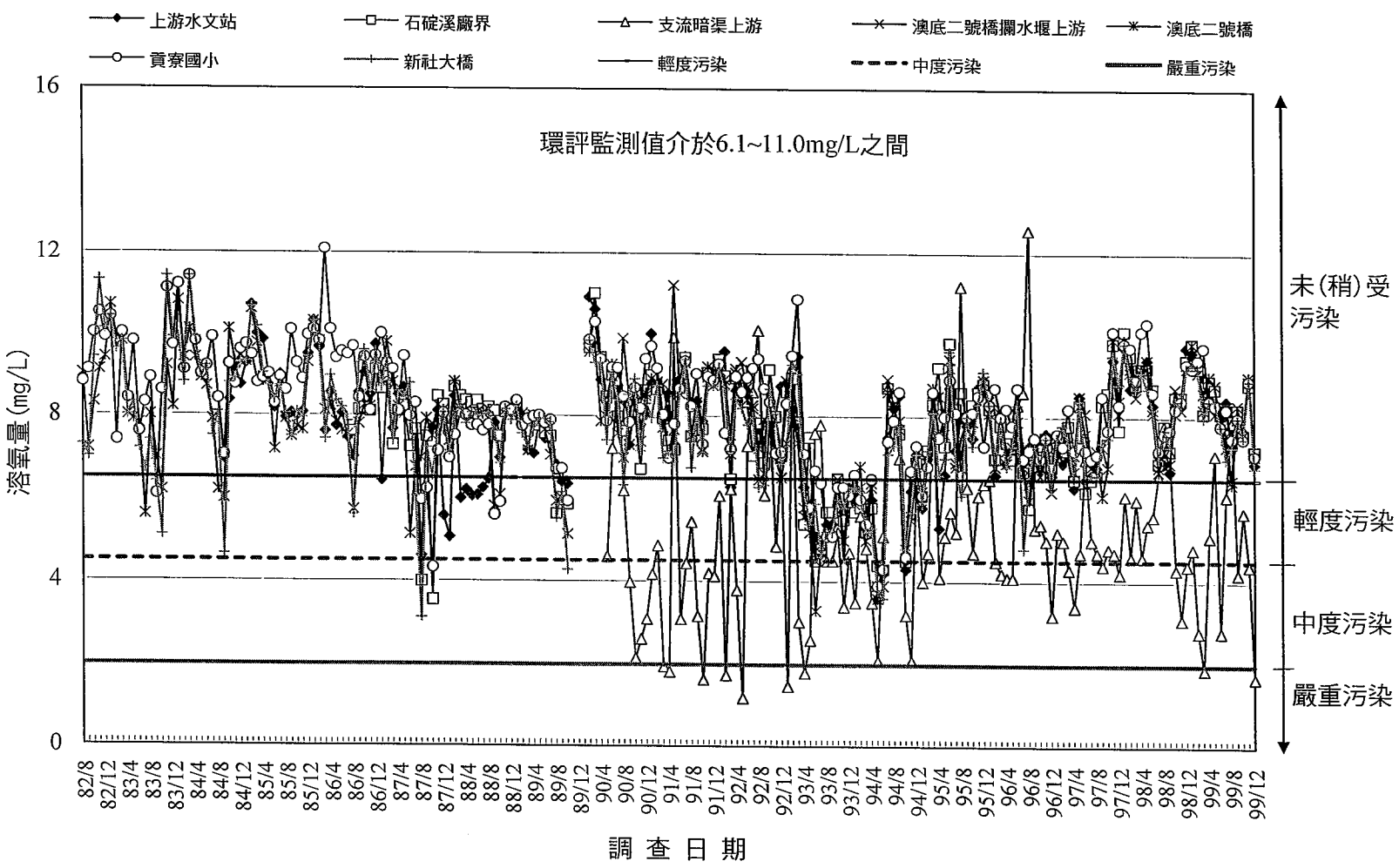

圖3.1-13 核四施工環境監測河川水質歷年調查溶氧量變化圖

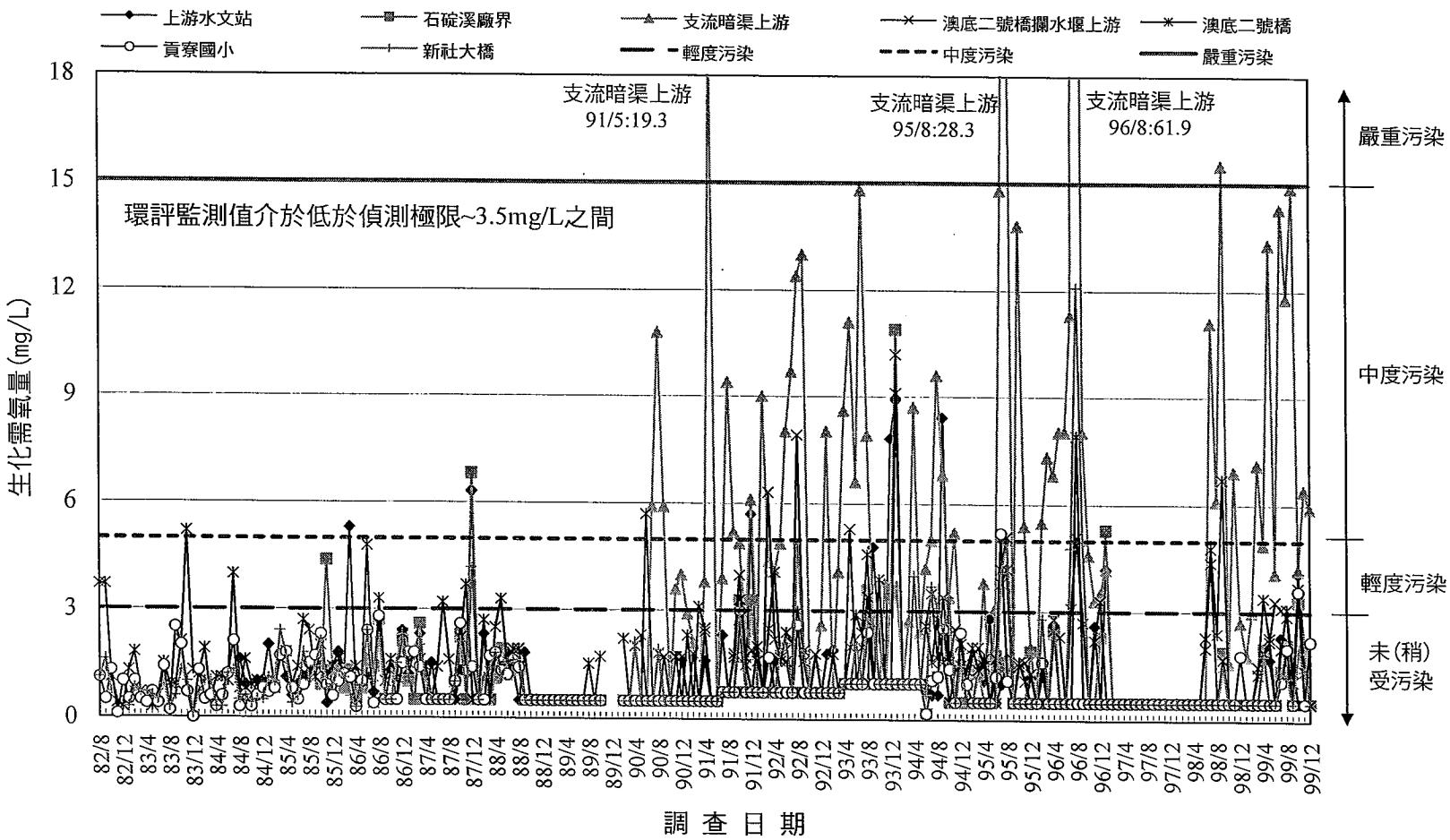

圖3.1-14 核四施工環境監測河川水質歷年調查生化需氧量變化圖

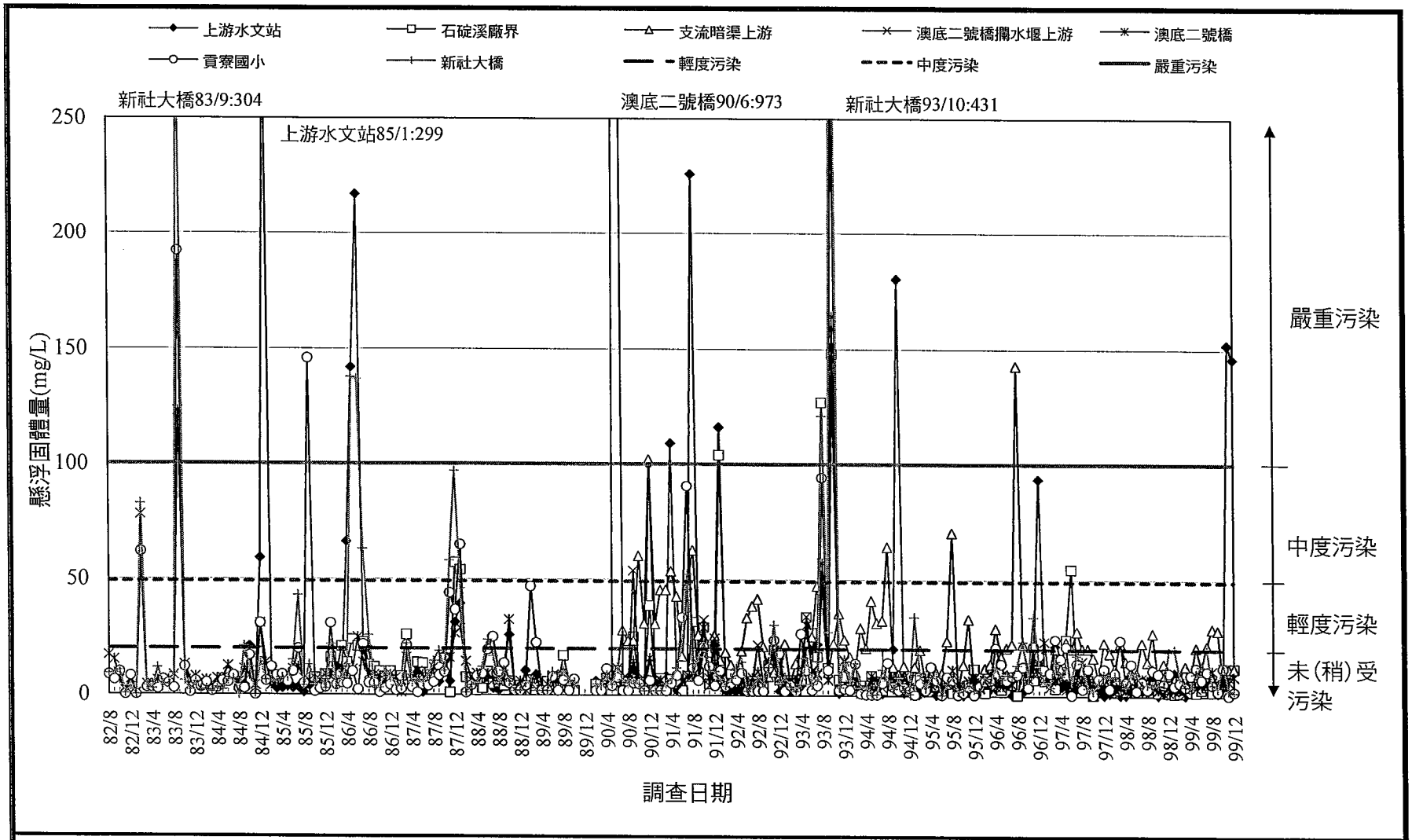

圖3.1-15 核四施工環境監測河川水質歷年調查懸浮固體濃度變化圖

P:\ongojob\bu-114\017-14\reports\99-4\T3_河川水.xlsx;F3.1-15~20

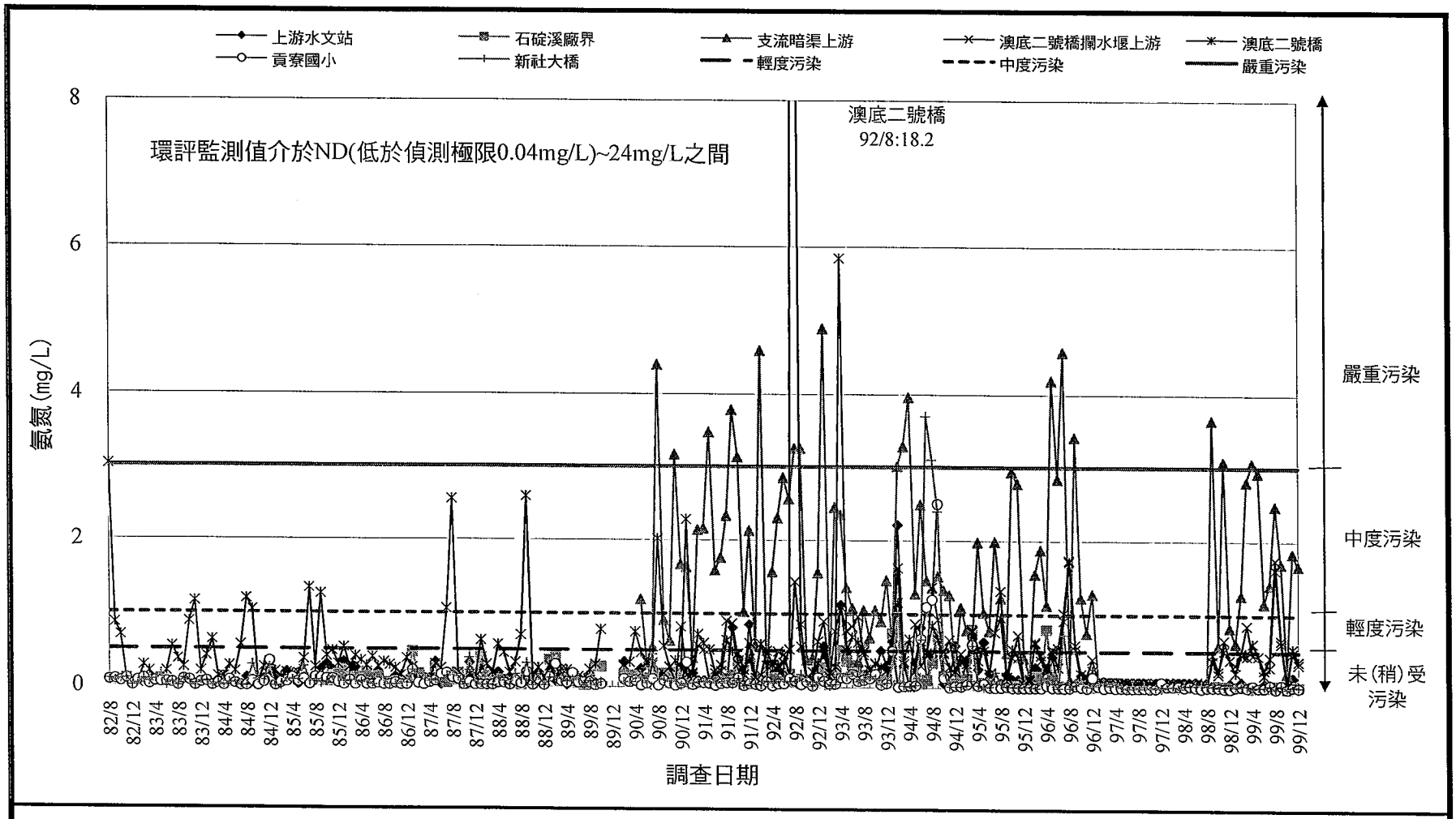

圖3.1-16 核四施工環境監測河川水質歷年調查氨氮濃度變化圖

P:\ongojob\bu-114\017-14\reports\99-4\T3_河川水.xlsx;F3.1-15~20

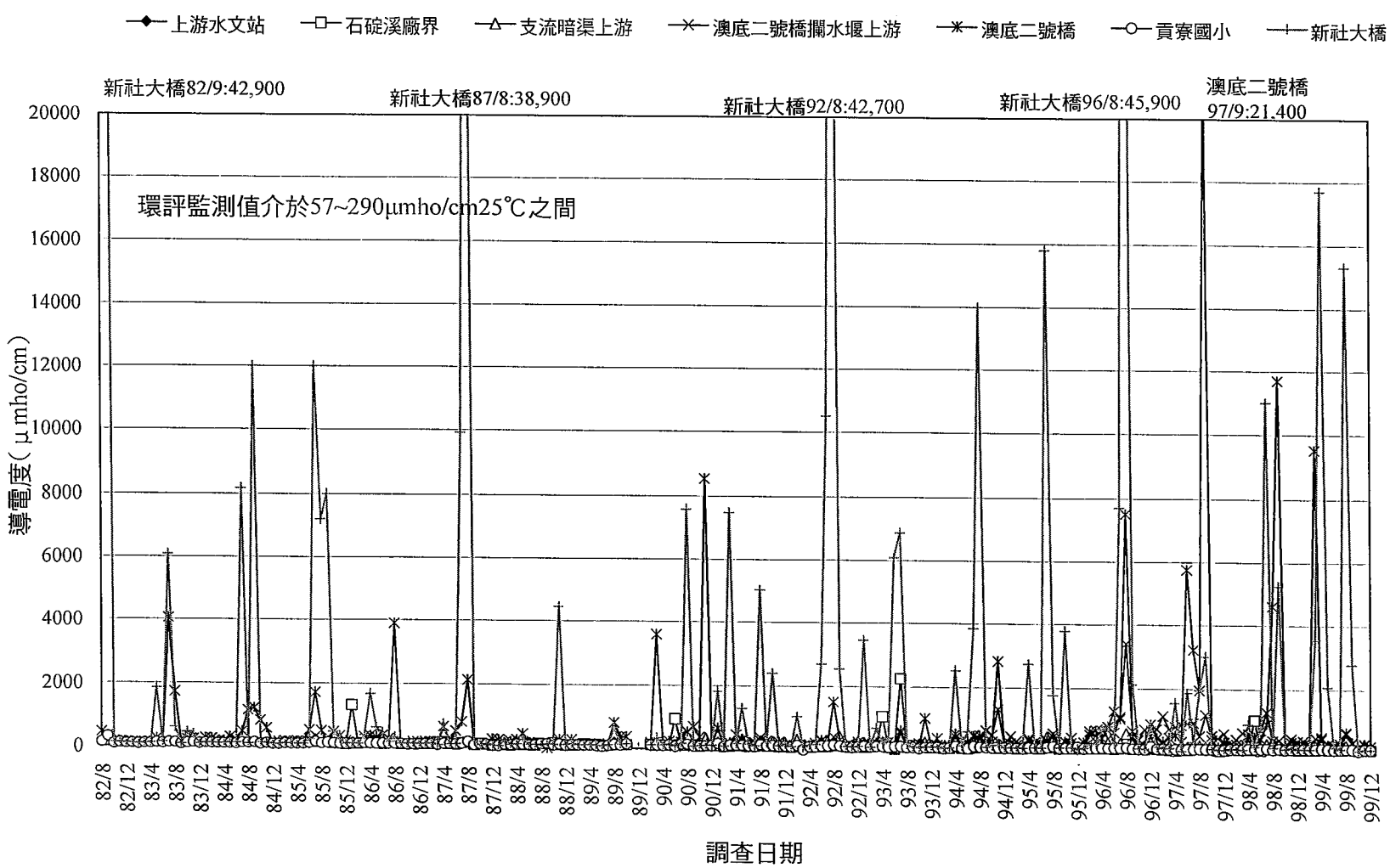

圖3.1-17 核四施工環境監測河川水質歷年調查導電度變化圖

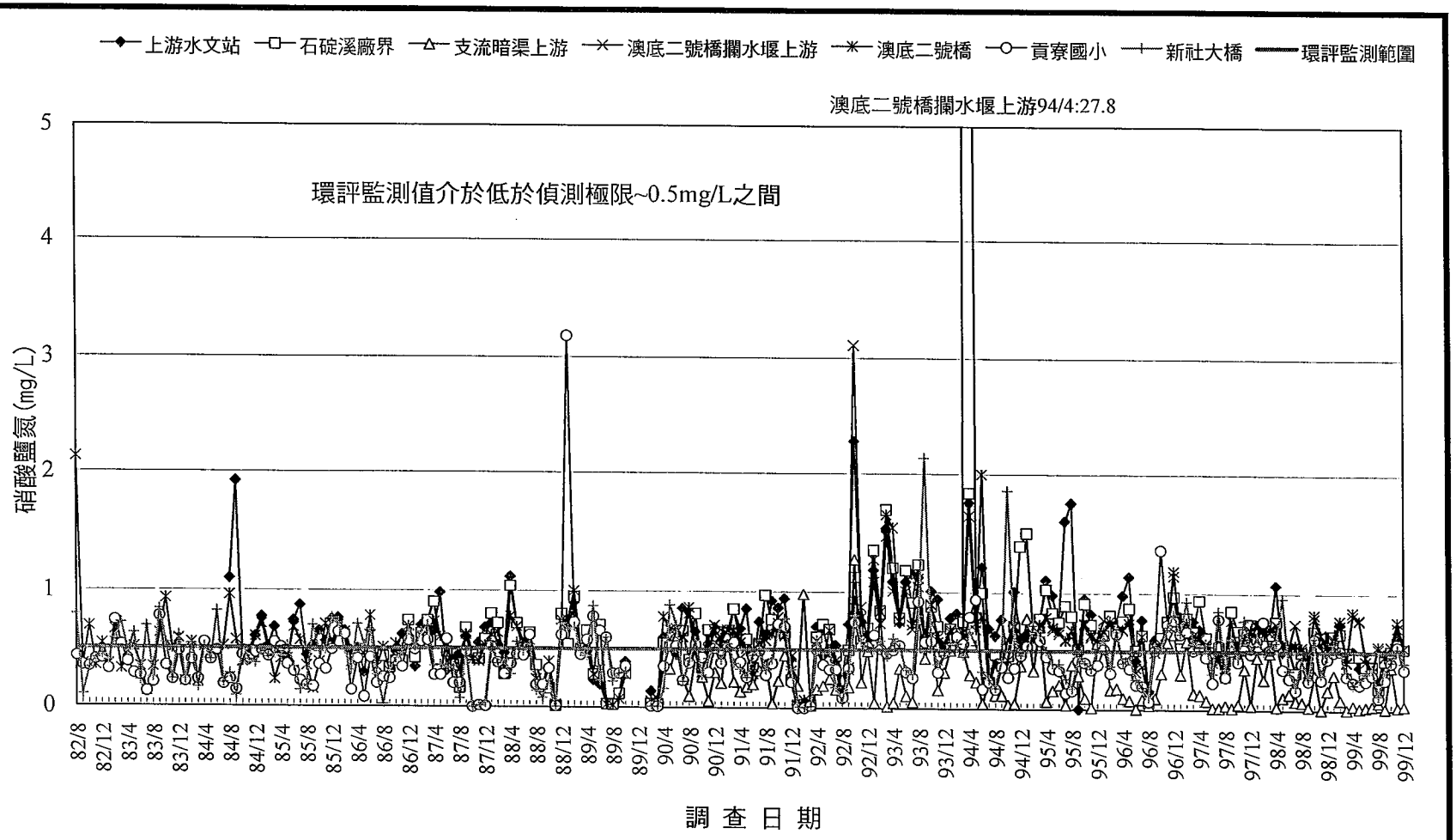

圖3.1-18 核四施工環境監測河川水質歷年調查硝酸鹽氮濃度變化圖

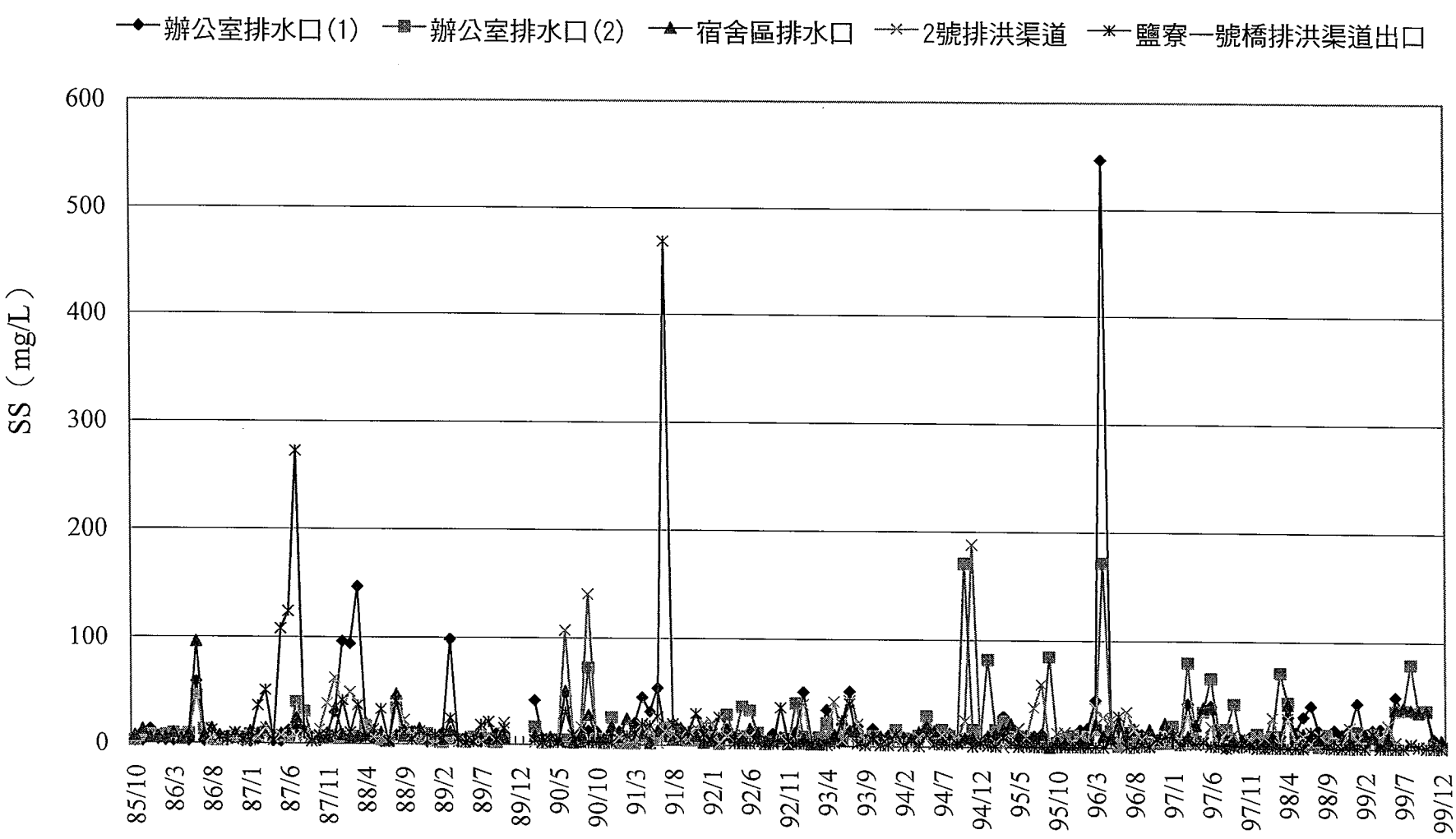

圖3.1-19 核四施工環境監測廠區水質歷年調查懸浮固體濃度變化圖

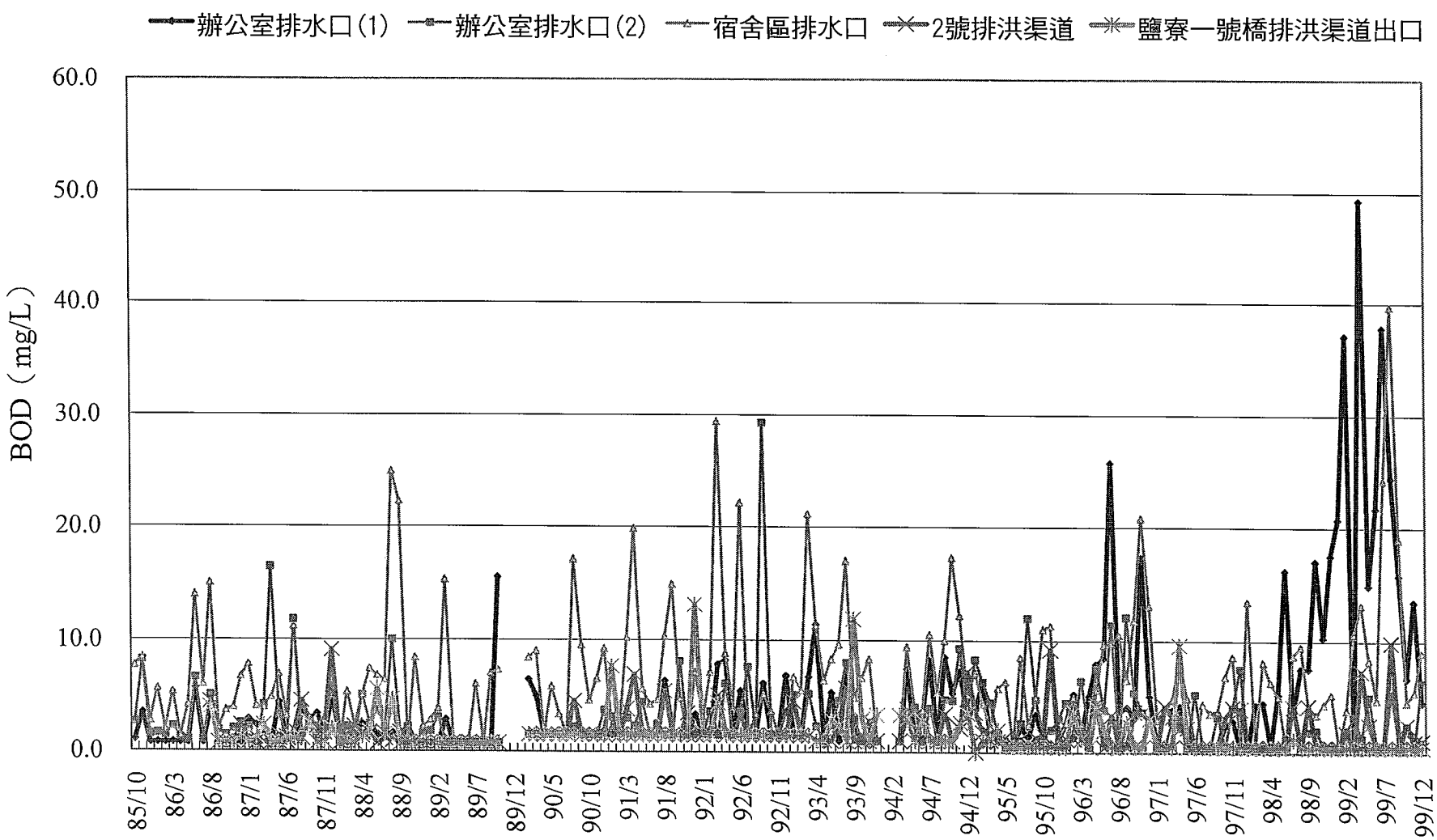

圖3.1-20 核四施工環境監測廠區水質歷年調查生化需氧量變化圖

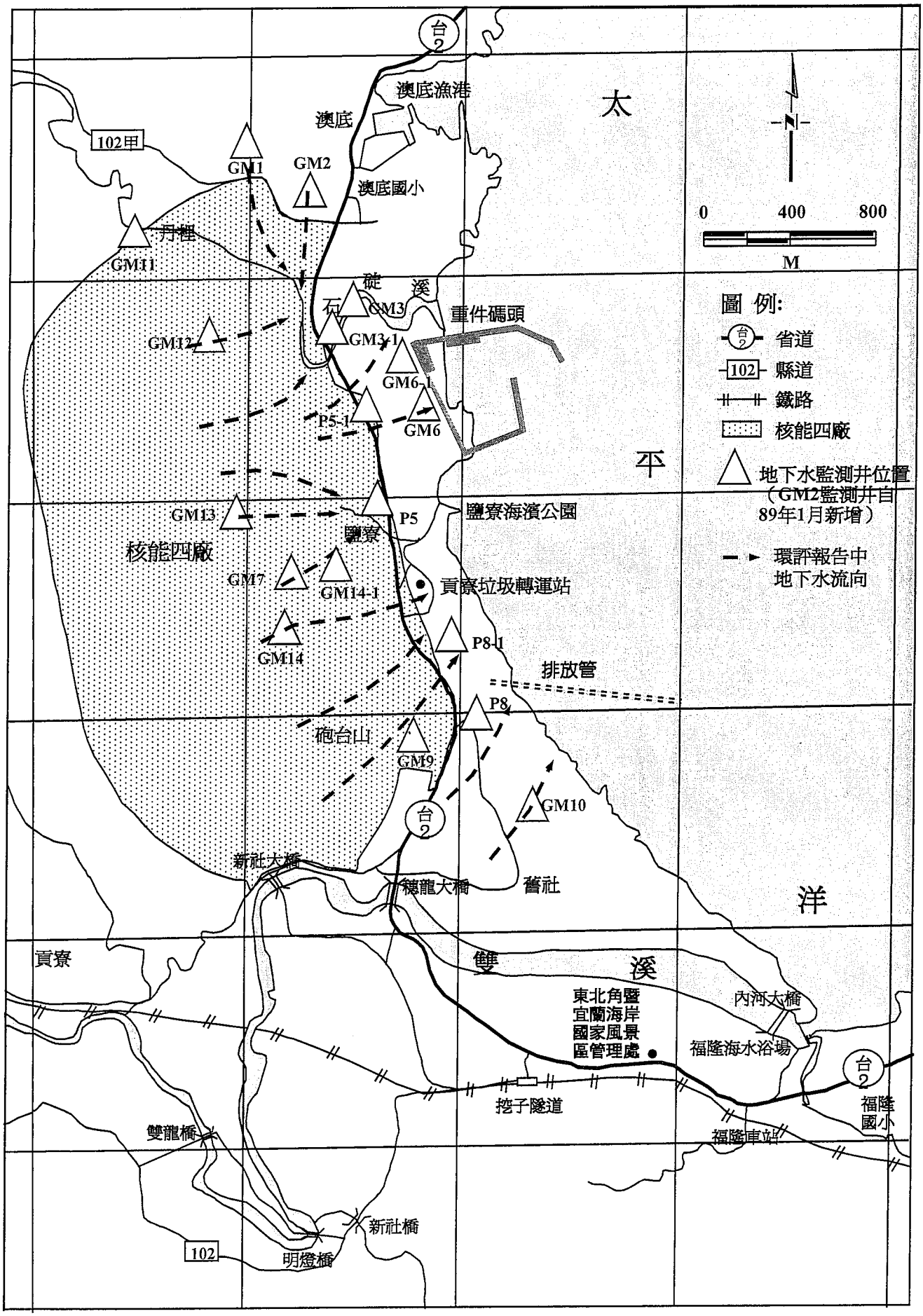

圖3.1-21 核四施工環境監測地下水流向示意圖

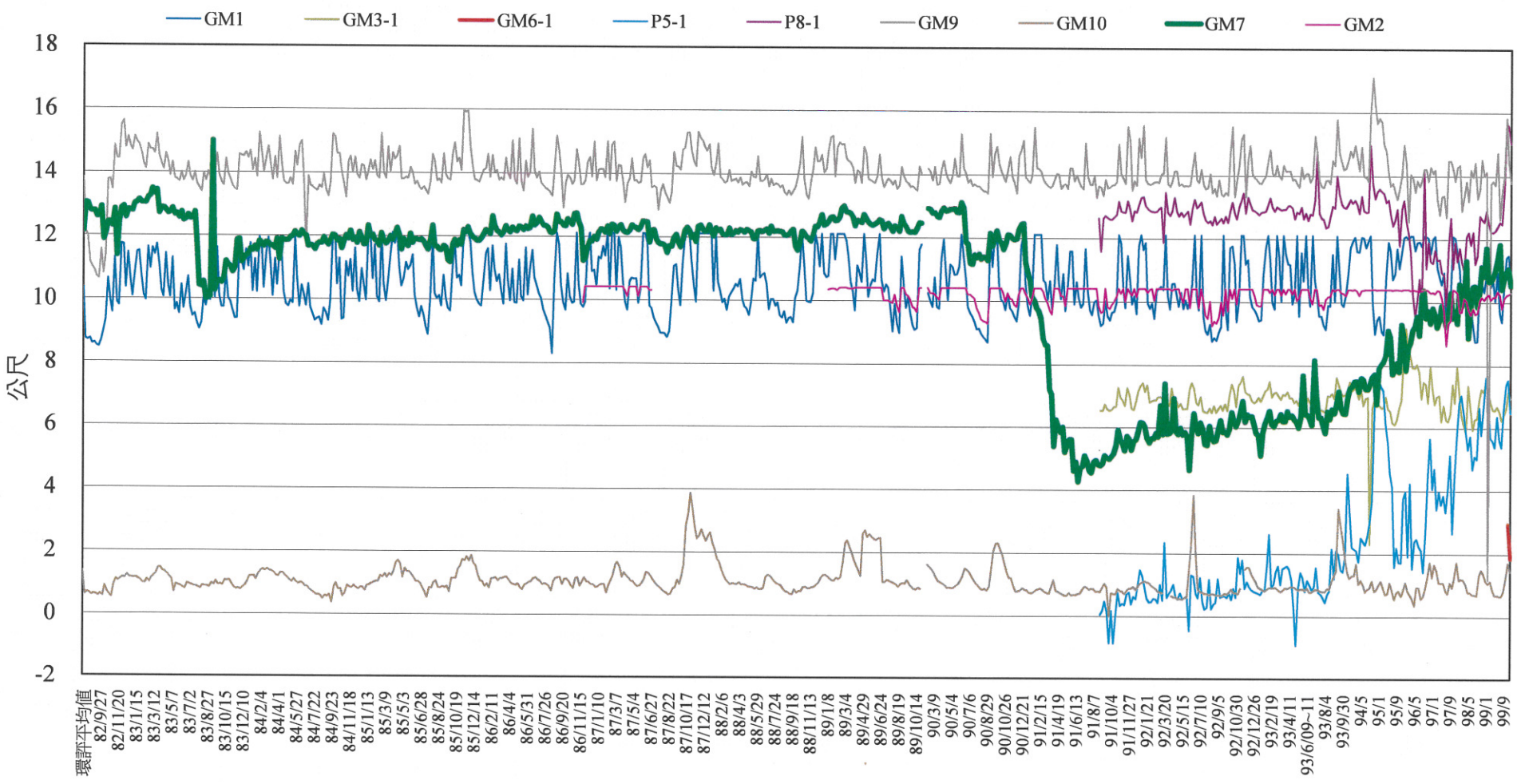

註：1.自93/9起地下水位為連續監測，圖中數值為該月平均水位值。
2.GM6監測井因廠區永久性安全圍籬施工，於99年2月22日將水位計移除，故於99年3月起無監測資料。

圖3.1-22 核四施工環境監測平地監測井歷年地下水位變化圖

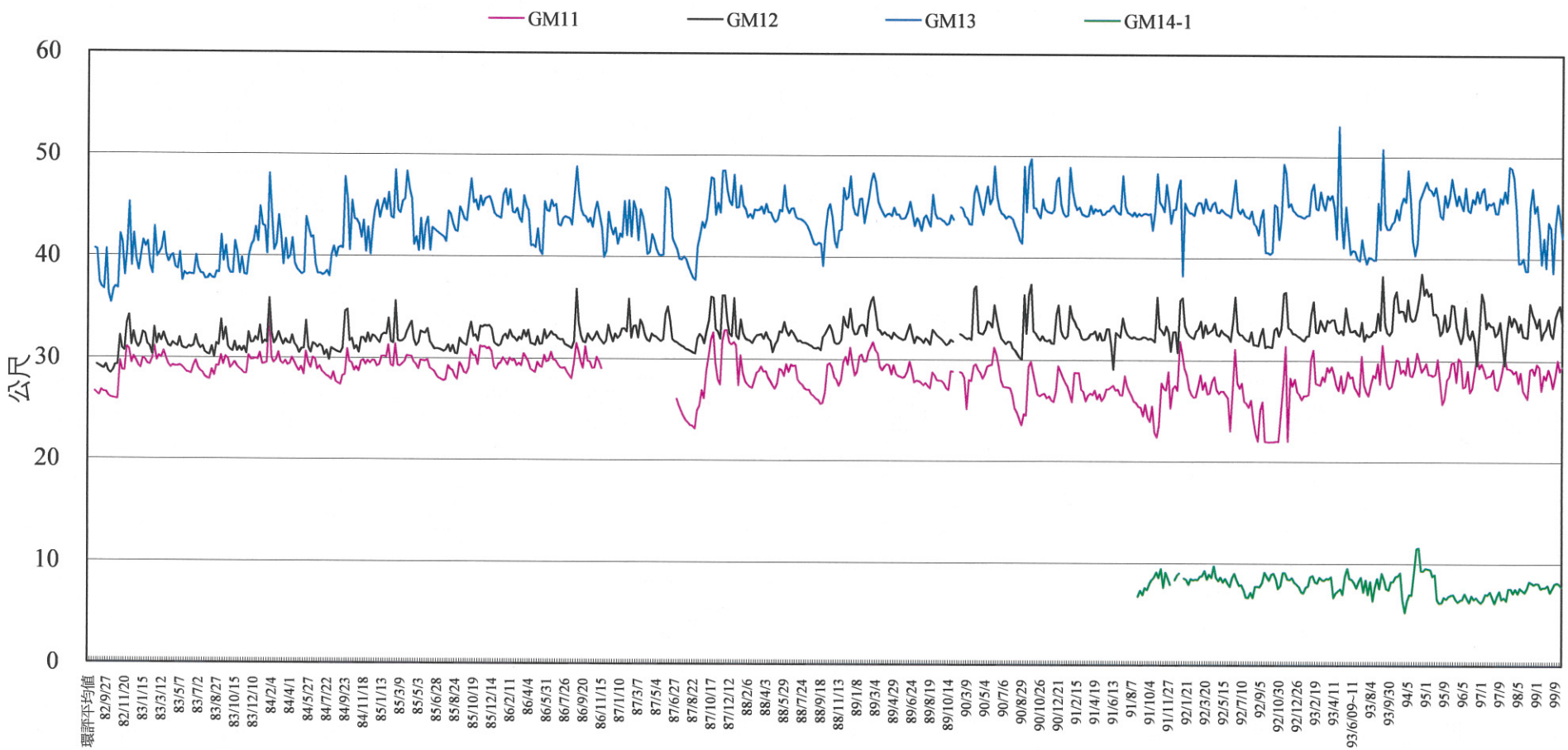

註：自93/9起地下水位為連續監測，圖中數值為該月平均水位值。

圖3.1-23 核四施工環境監測山區監測井歷年地下水位變化圖

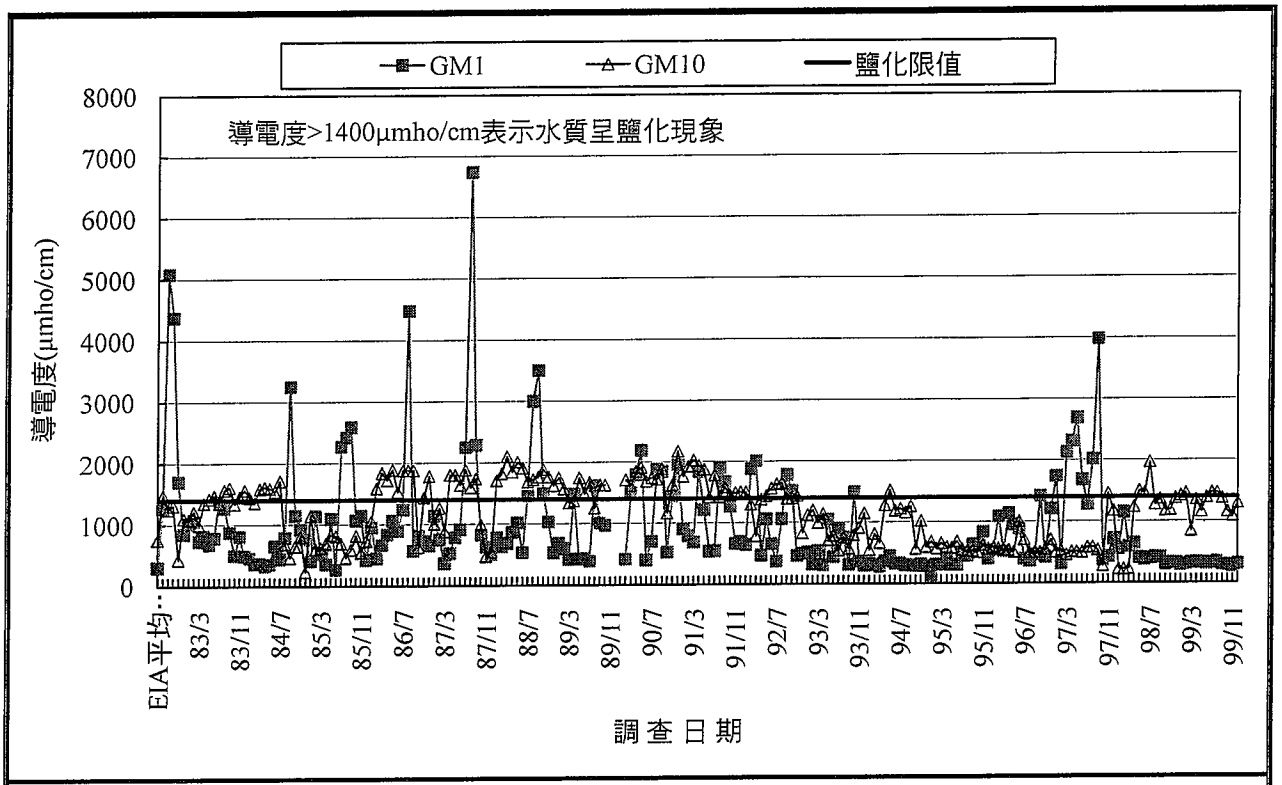

圖3.1-24 核四施工環境監測GM1及GM10監測井歷年地下水導電度監測結果

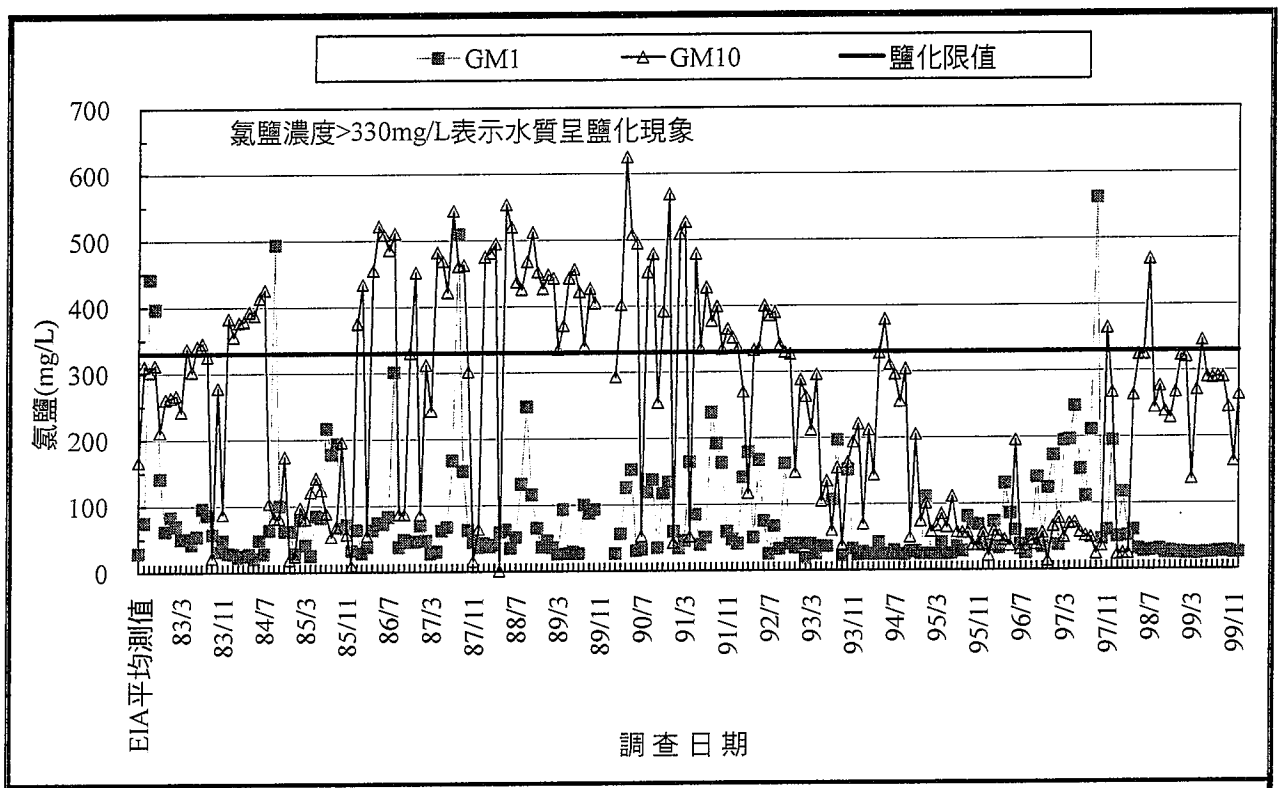

圖3.1-25 核四施工環境監測GM1及GM10監測井歷年地下水氯鹽監測結果

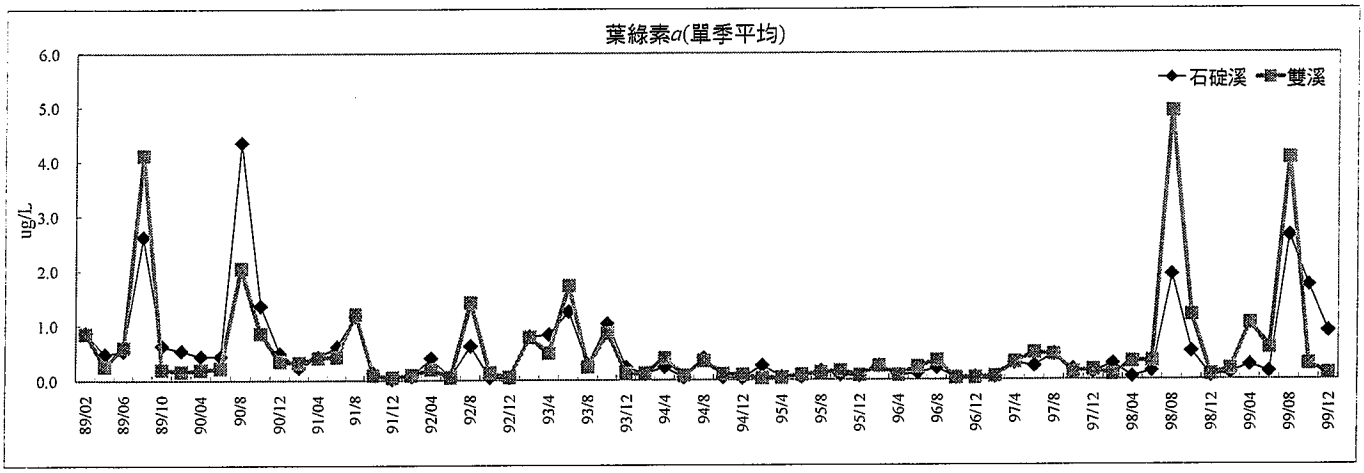

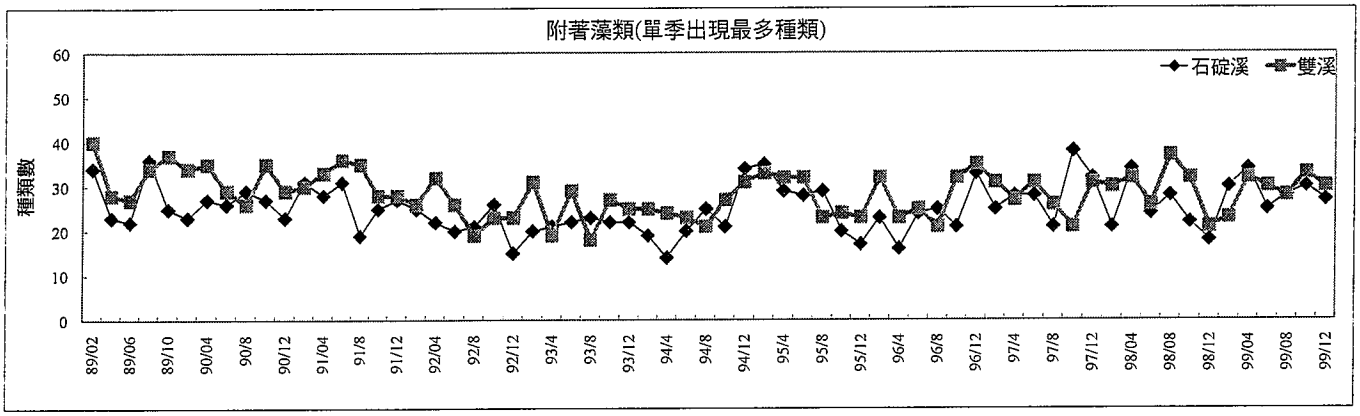

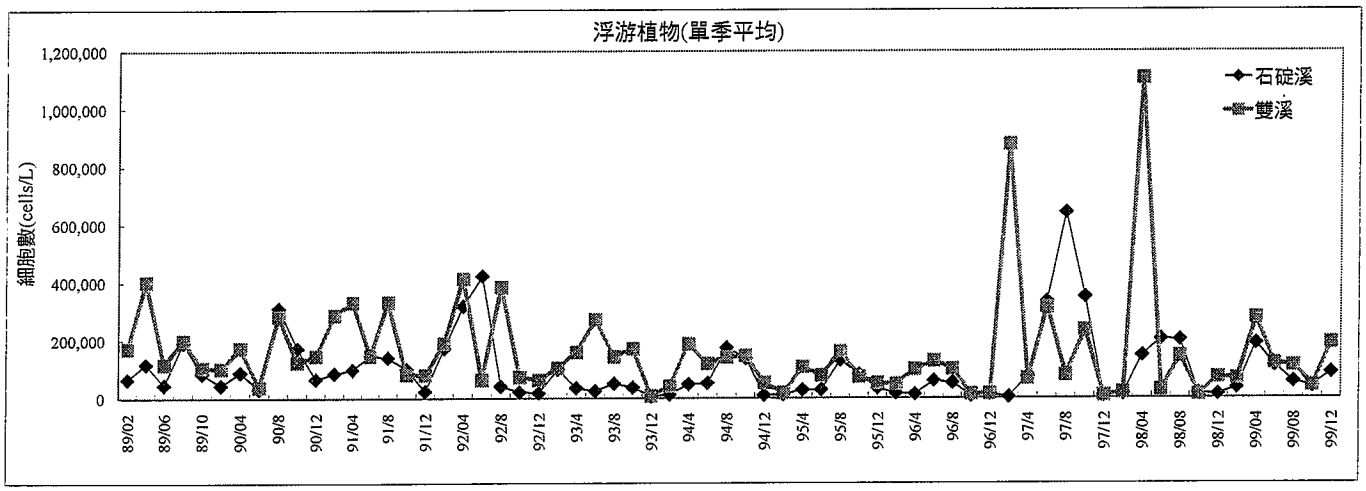

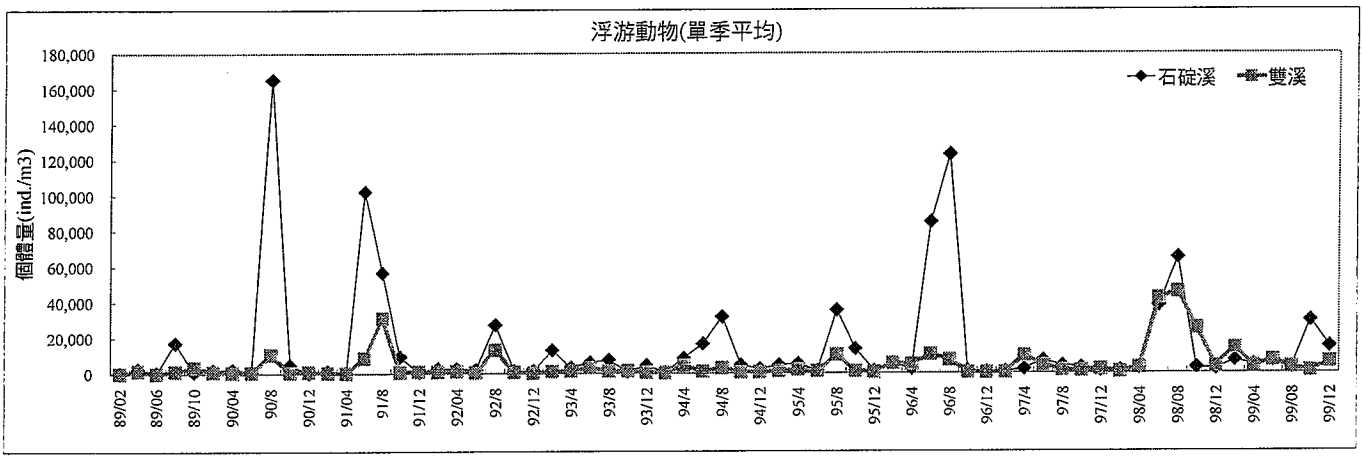

圖3.1-26 核四施工期間環境監測河域生態長期趨勢分析

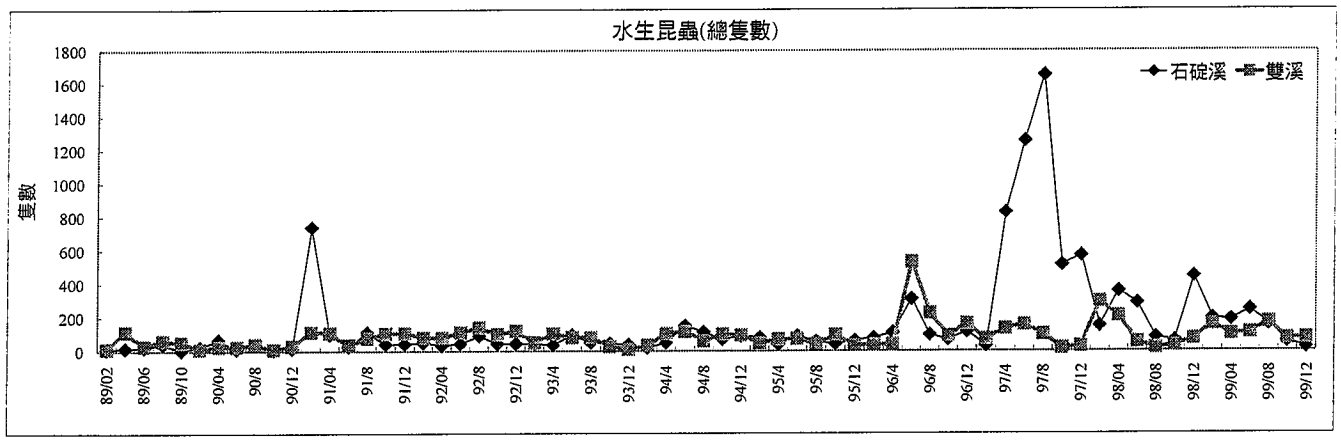

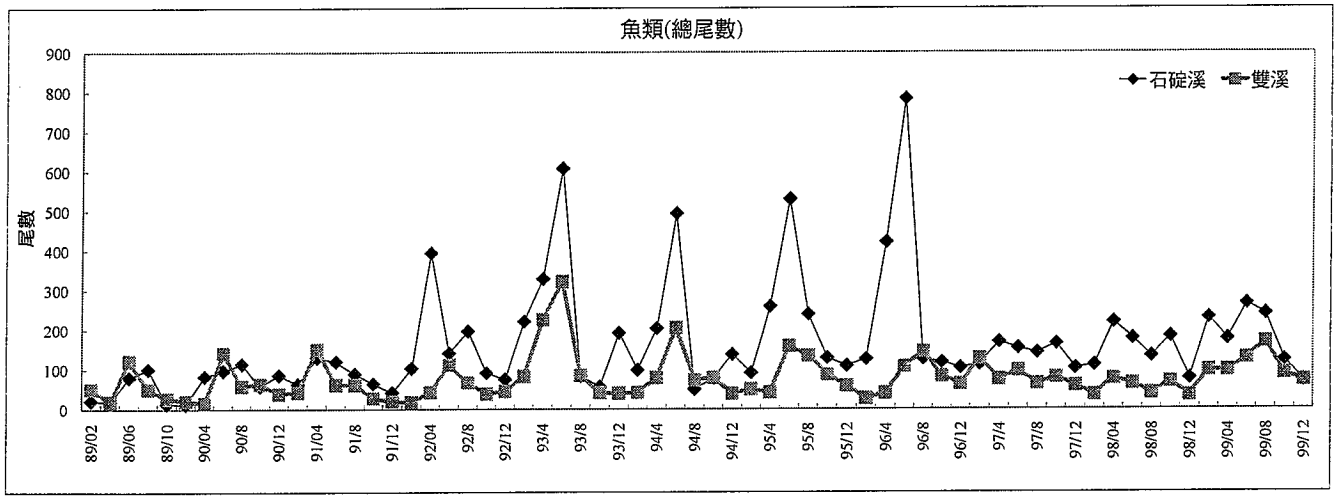

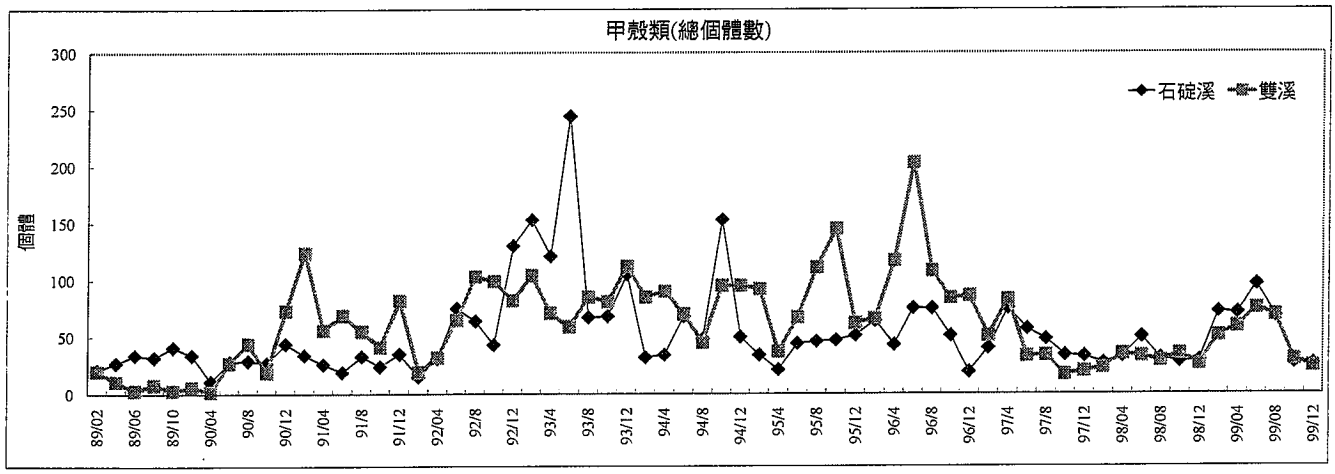

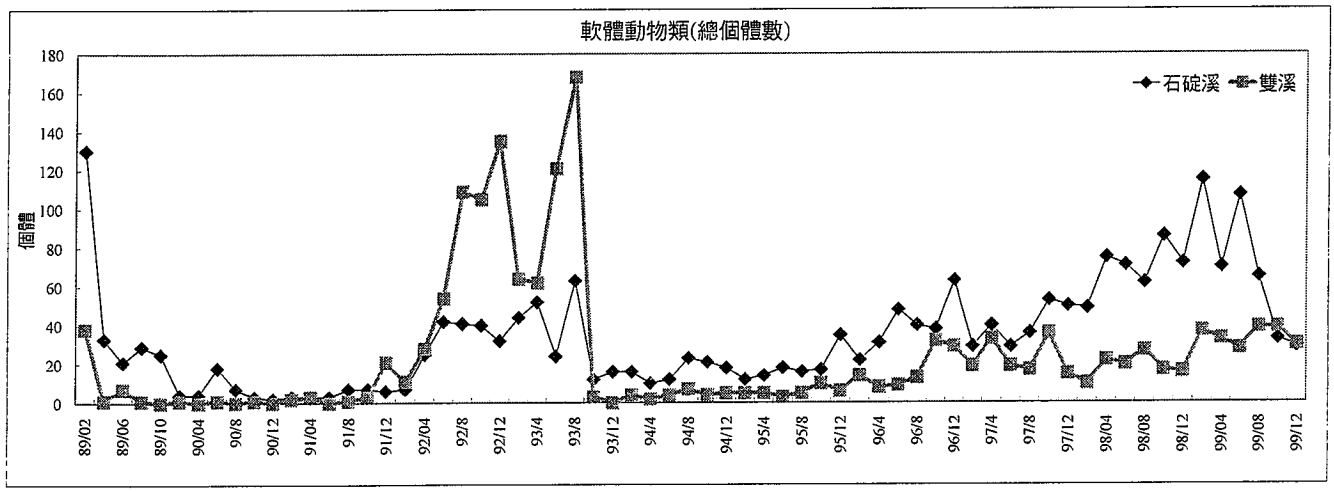

圖3.1-26 核四施工期間環境監測河域生態長期趨勢分析（續）

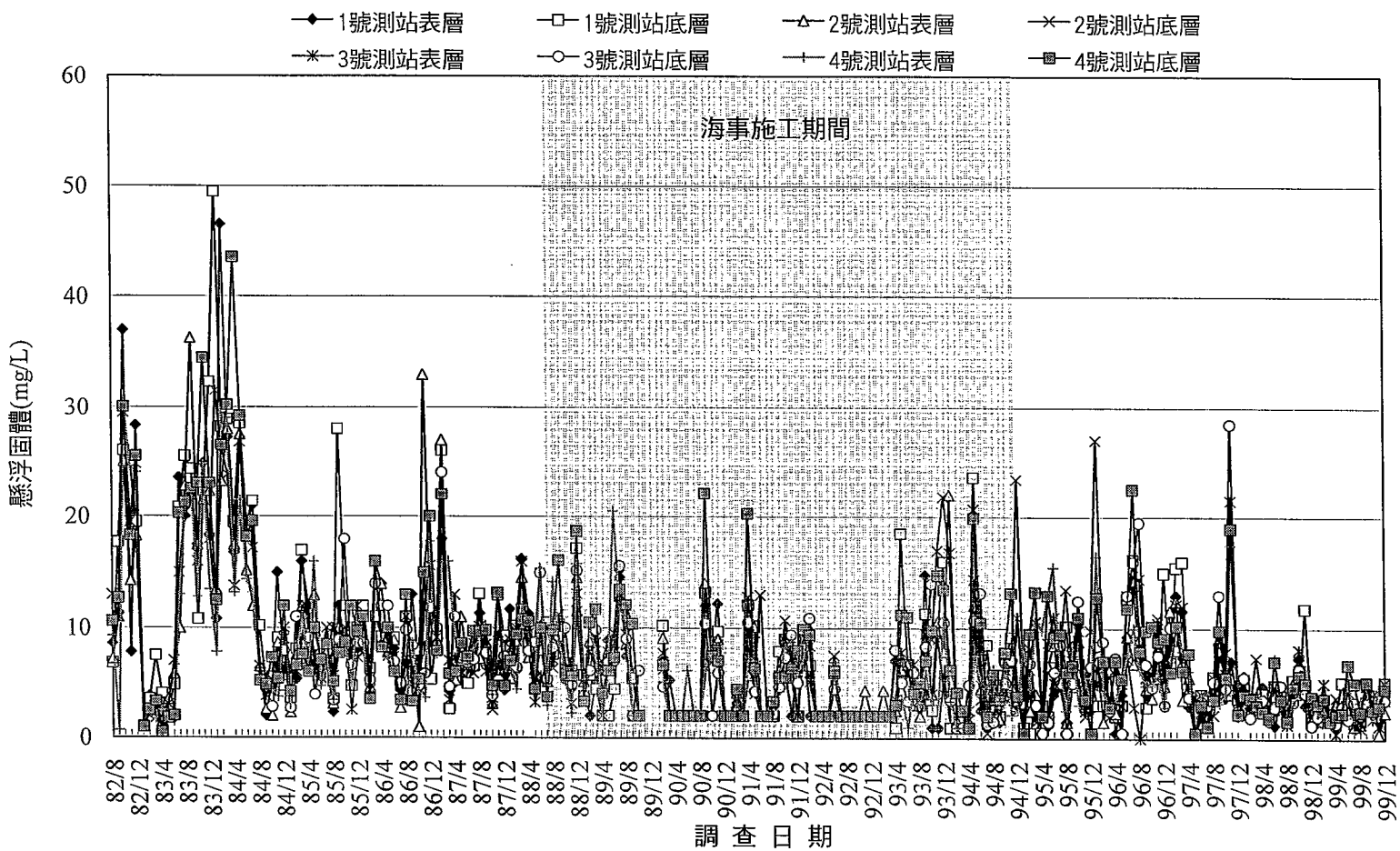

註：若測值為ND（低於儀器偵測極限）則採（儀器偵測極限值/2）表示之

圖3.1-27 核四施工環境監測海域水質歷年調查懸浮固體濃度變化圖

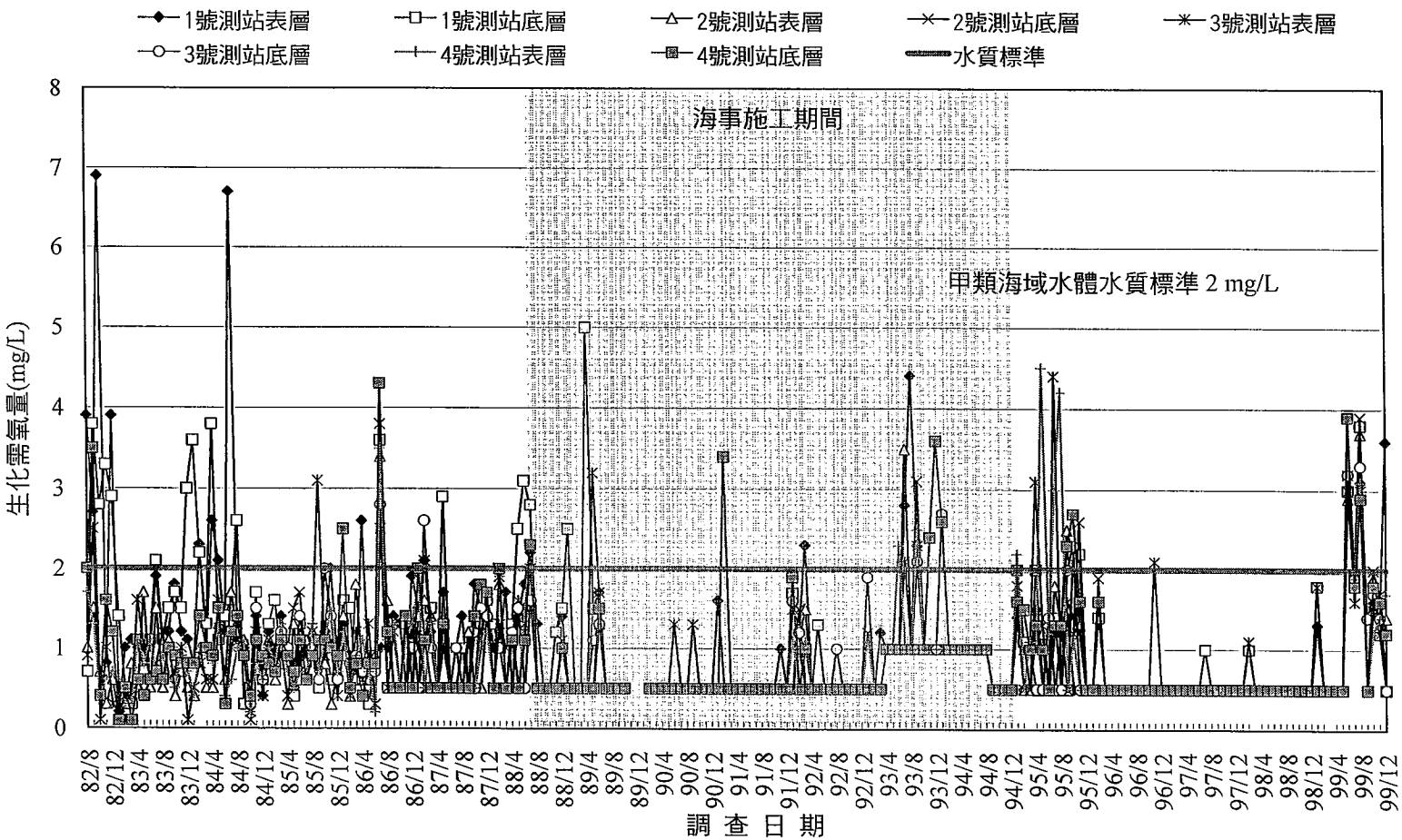

註：若測值為ND（低於儀器偵測極限）則採（儀器偵測極限值/2）表示之

圖3.1-28 核四施工環境監測海域水質歷年調查生化需氧量變化圖

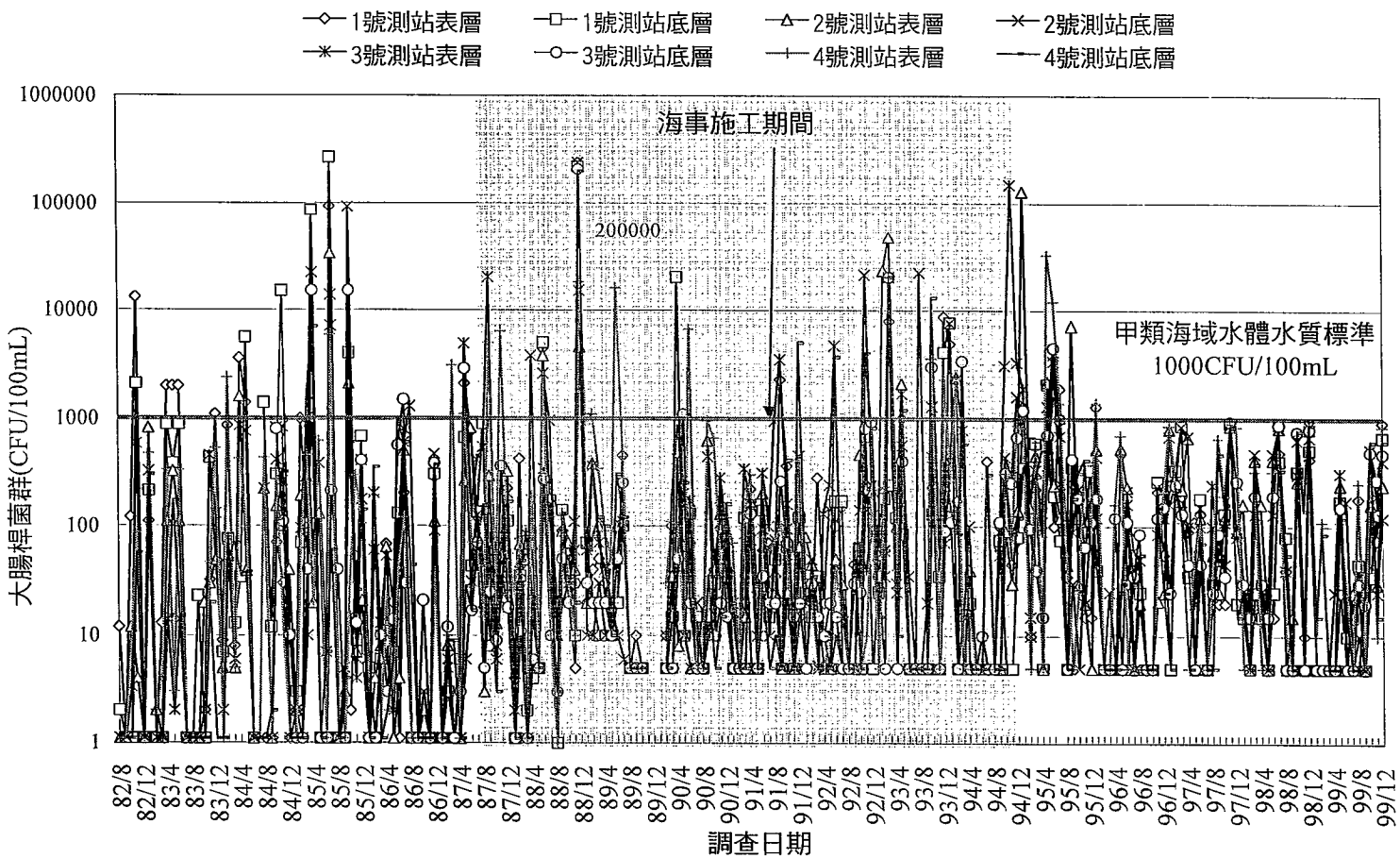

註：若測值為ND（低於儀器偵測極限）則採（儀器偵測極限值/2）表示之

圖3.1-29 核四施工環境監測海域水質歷年調查大腸桿菌群變化圖

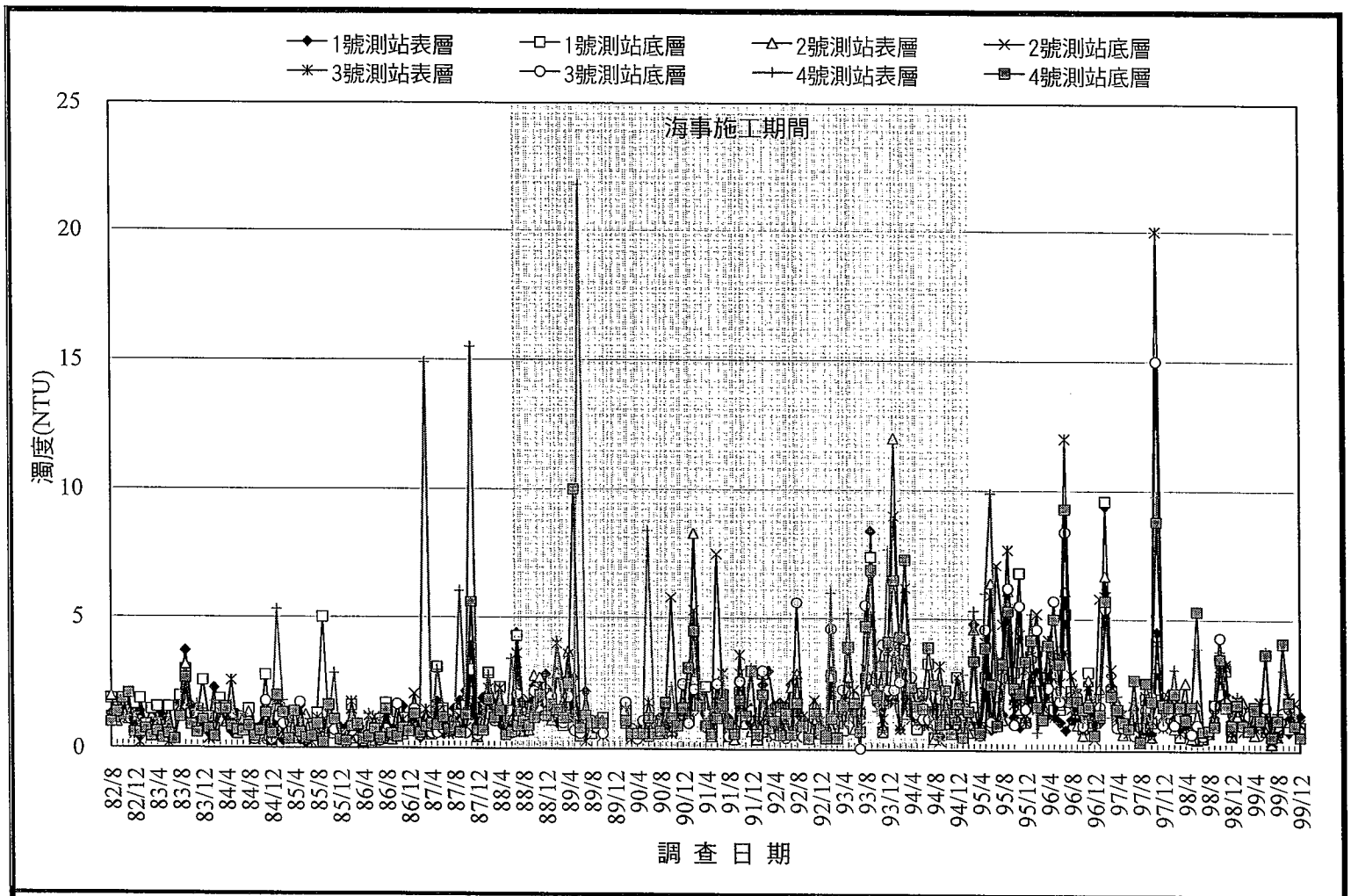

圖3.1-30 核四施工環境監測海域水質歷年調查濁度變化圖

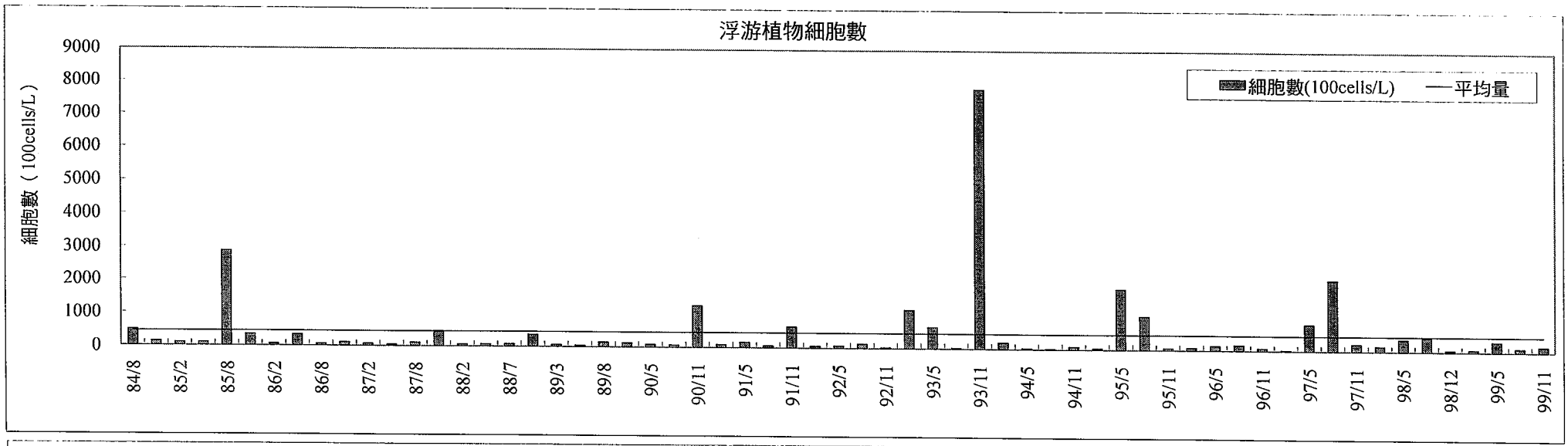

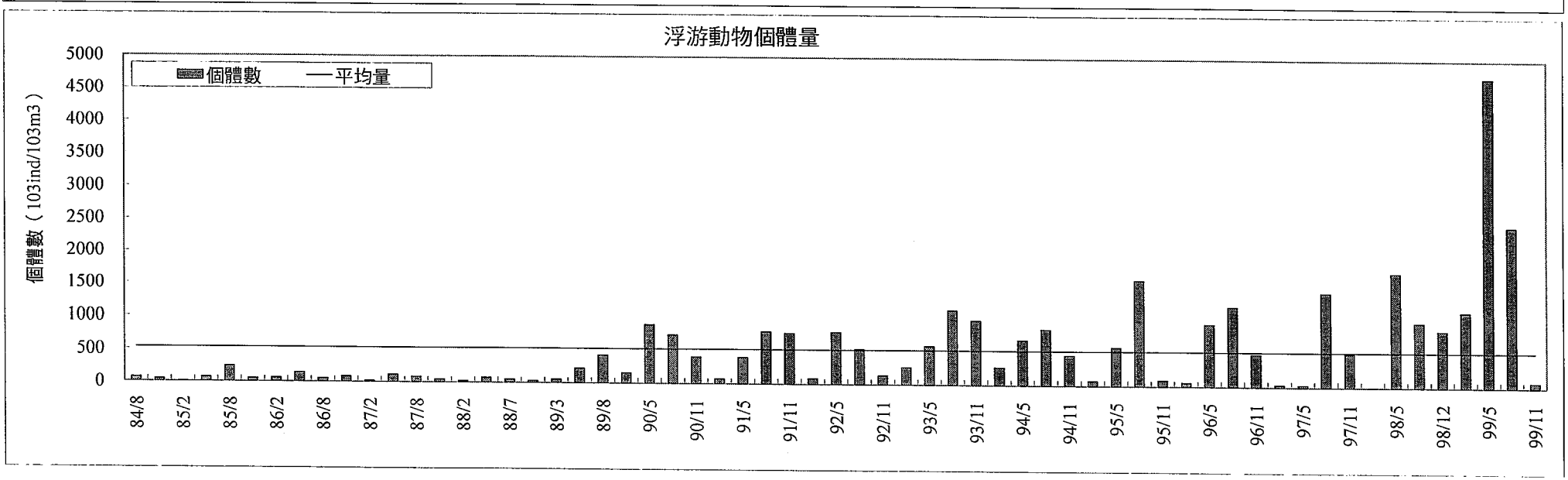

圖3.1-31 核四施工期間環境監測調查海域水體內浮游生物含量長期變動趨勢

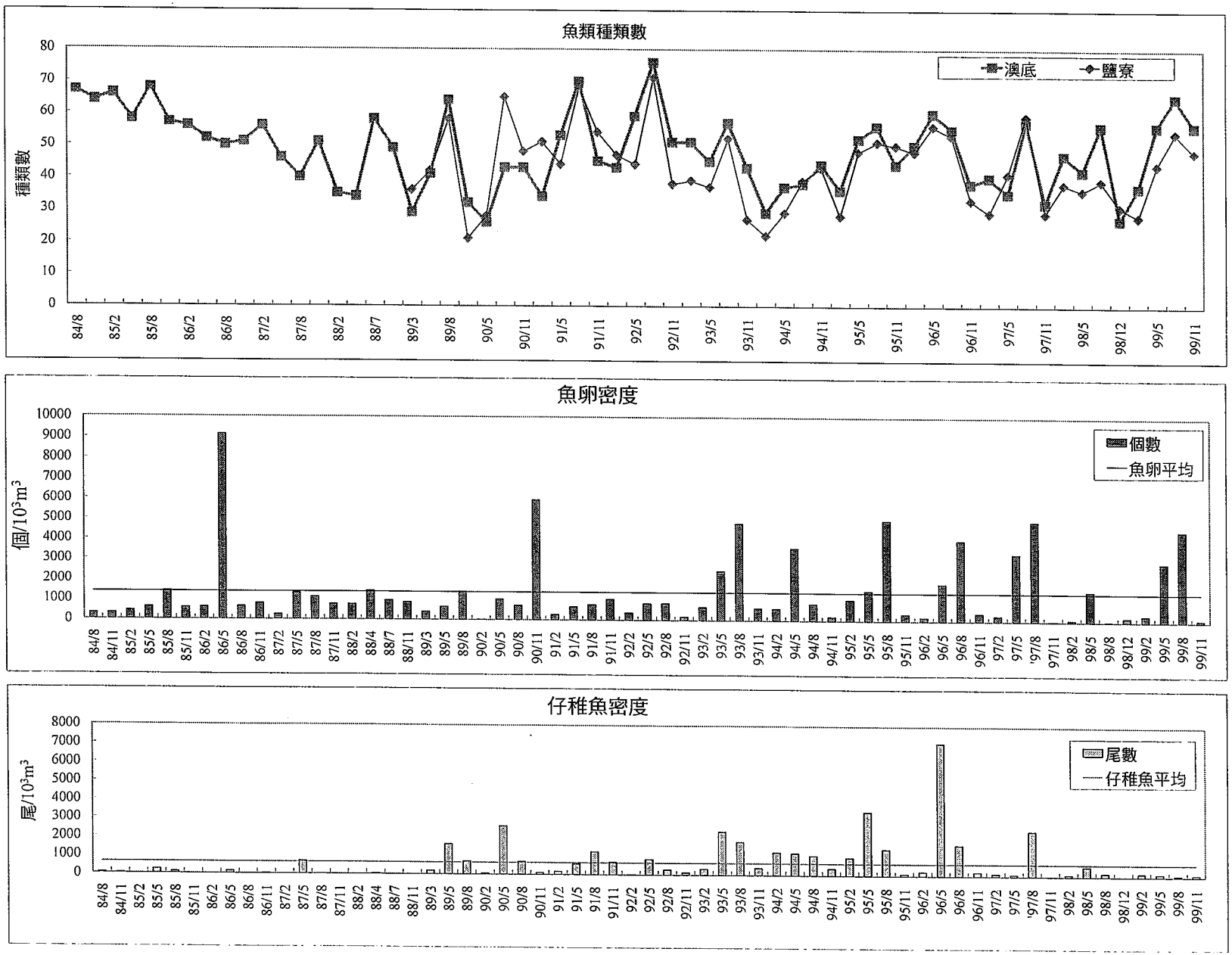

圖3.1-32 核四施工期間環境監測調查海域水體內魚類, 魚卵密度及仔稚魚密度長期變動趨勢

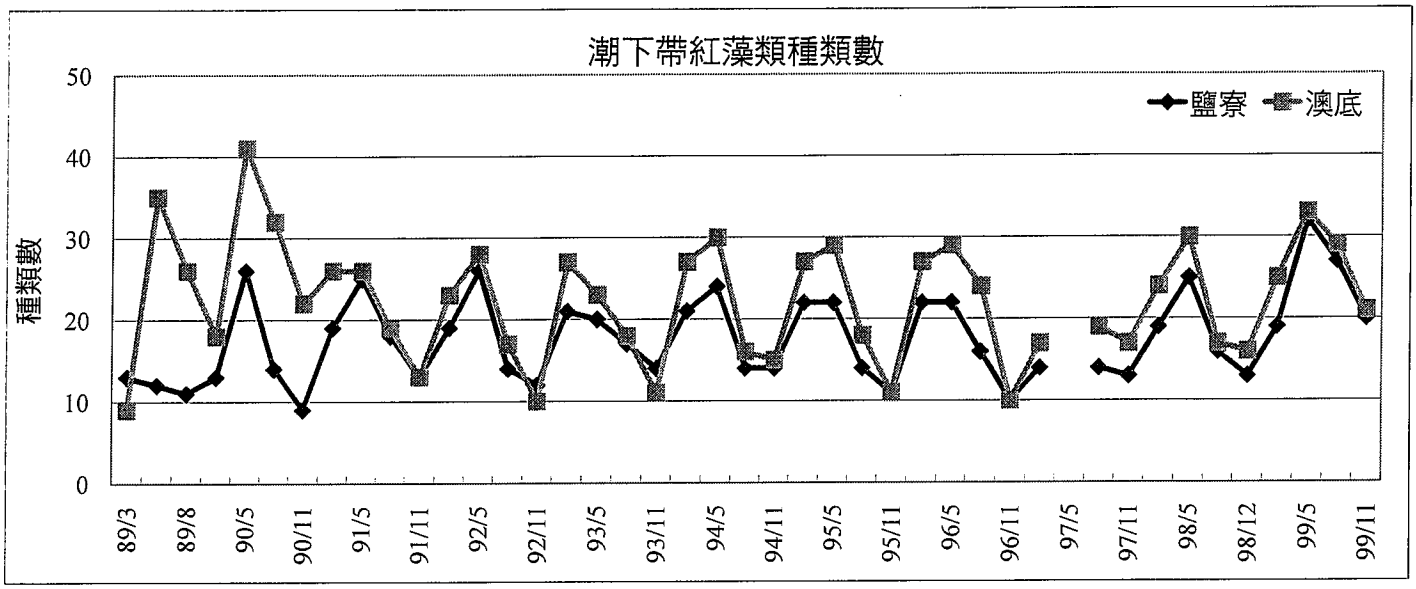

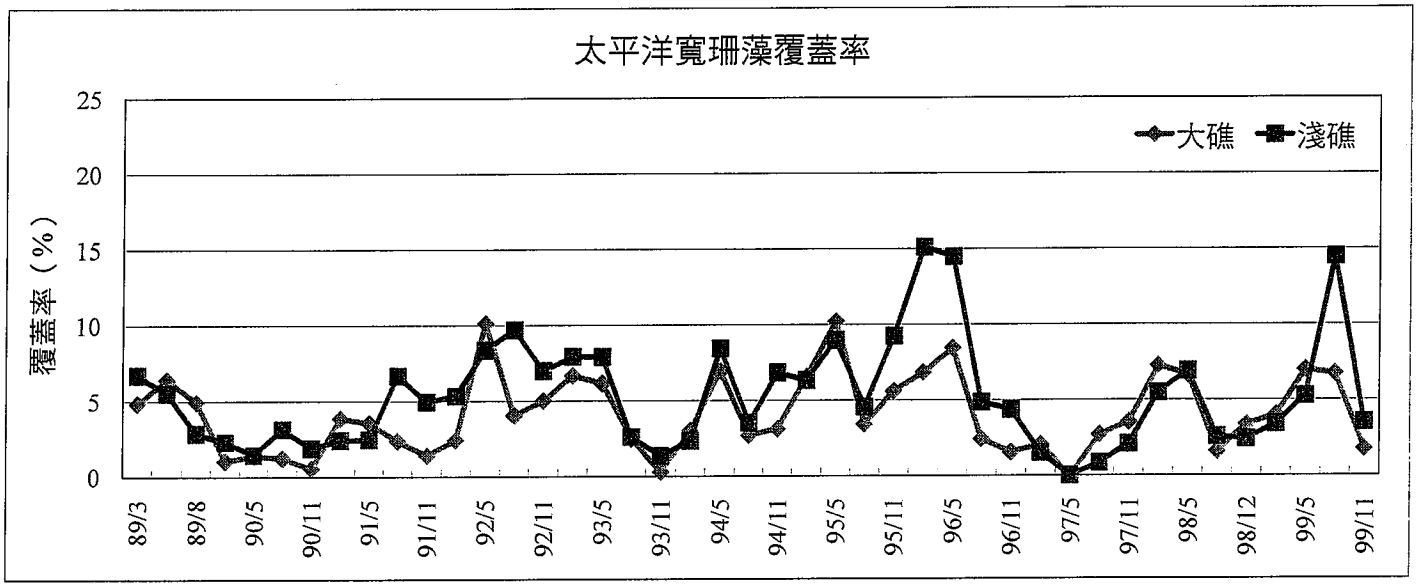

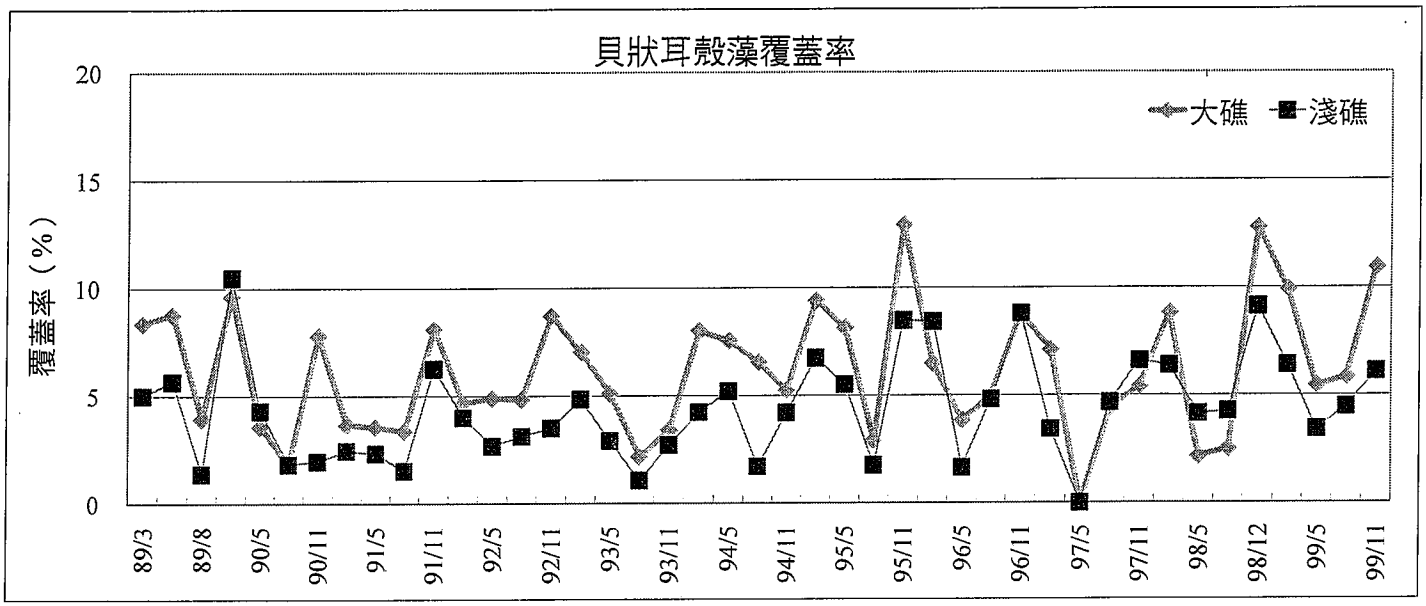

圖3.1-33 核四施工期間環境監測調查海域大型藻類指標物種長期變動趨勢

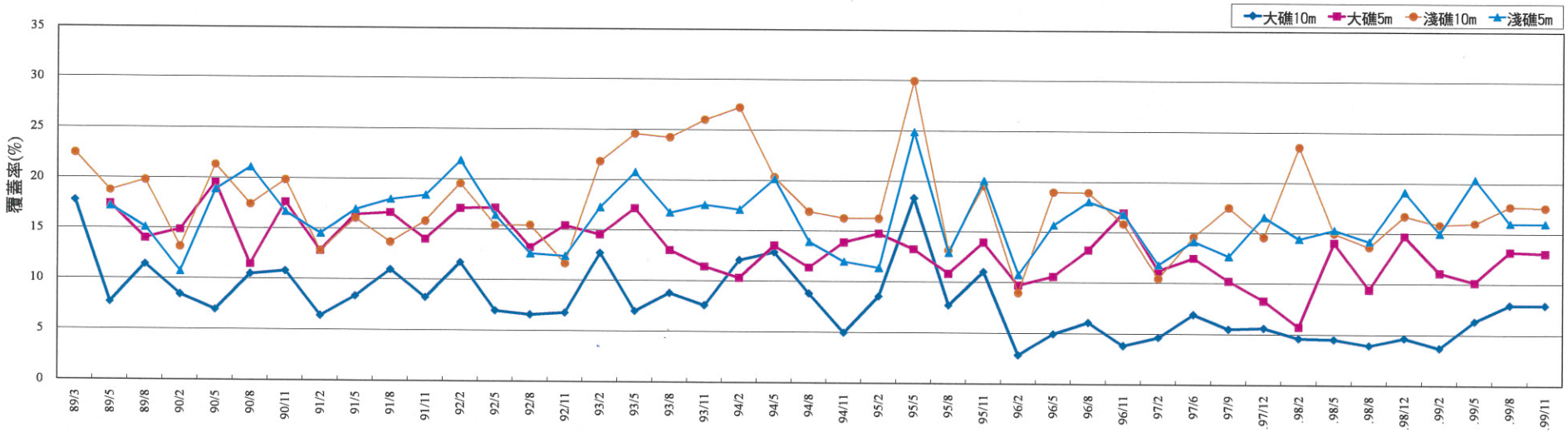

圖3.1-34 核四施工期間環境監測調查海域大礁及淺礁水深10m及5m歷年珊瑚平均覆蓋率

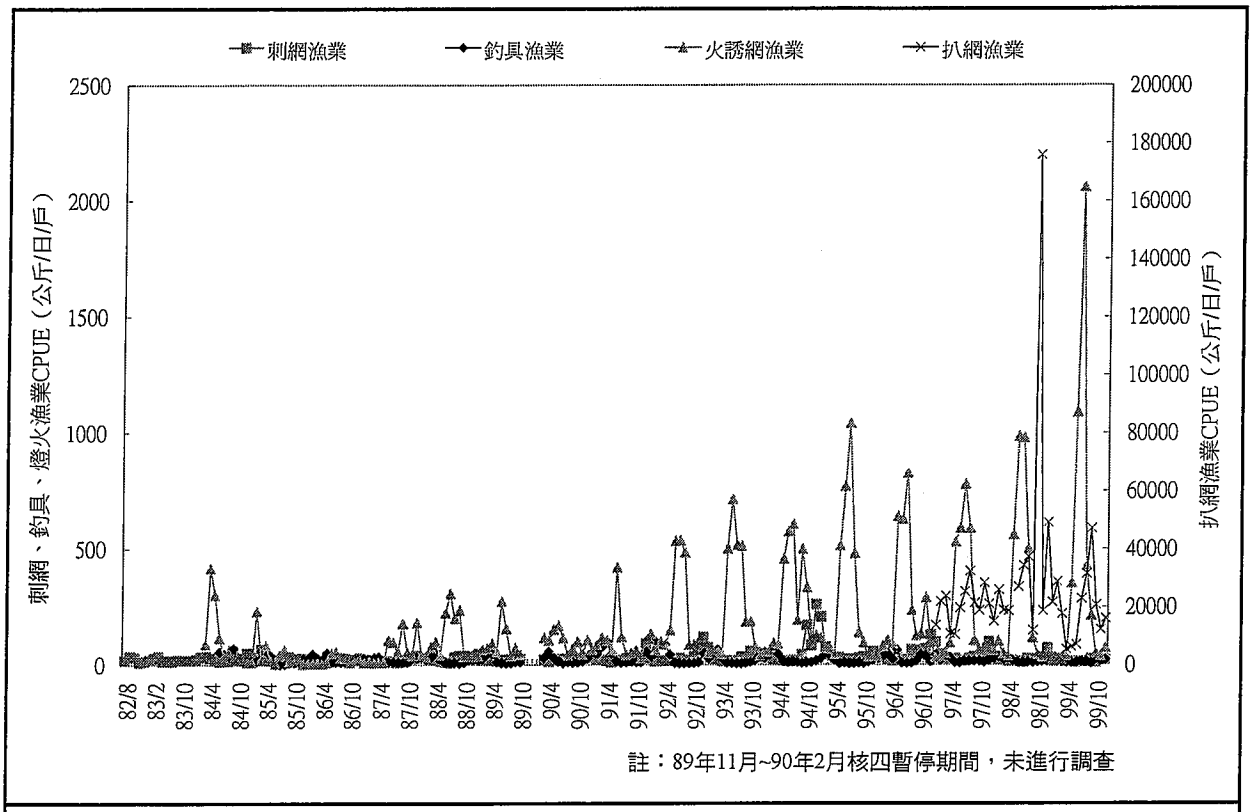

圖3.1-35 貢寮地區各類漁業標本戶之CPUE(公斤/日/戶)一覽表

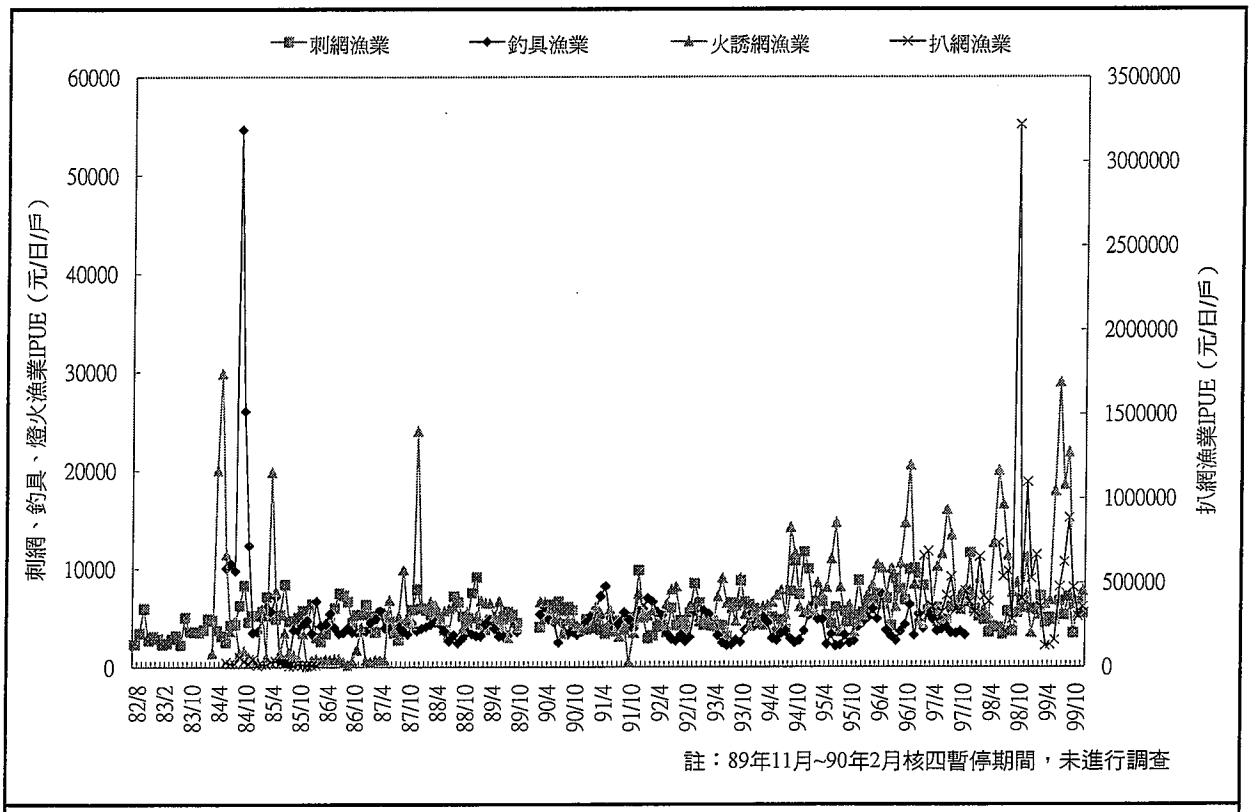

圖3.1-36 貢寮地區各類漁業標本戶之IPUE(元/日/戶)一覽表

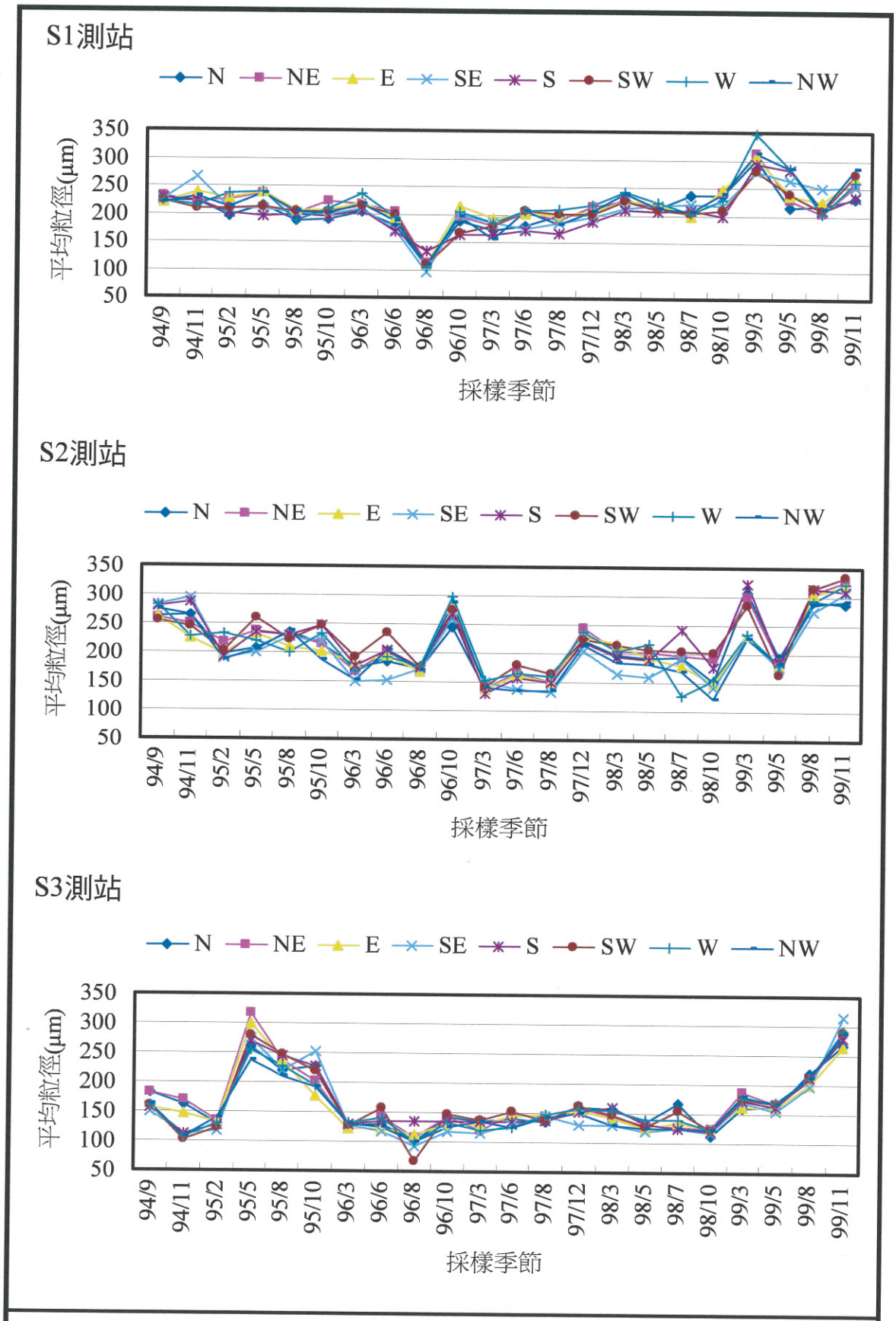

圖3.1-37 各測站各方向歷次採樣平均粒徑比較圖

017-13\reports\99-4\F3.1-37,38.ppt

S4測站

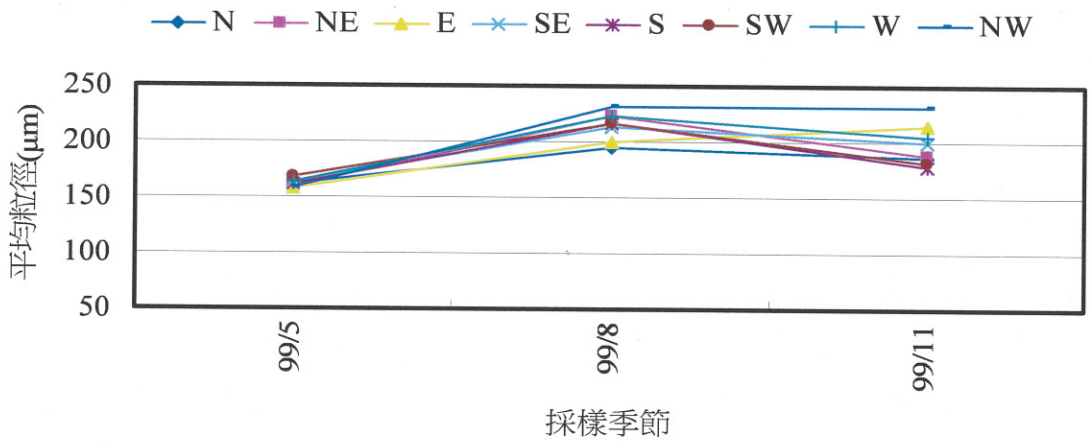

S5測站

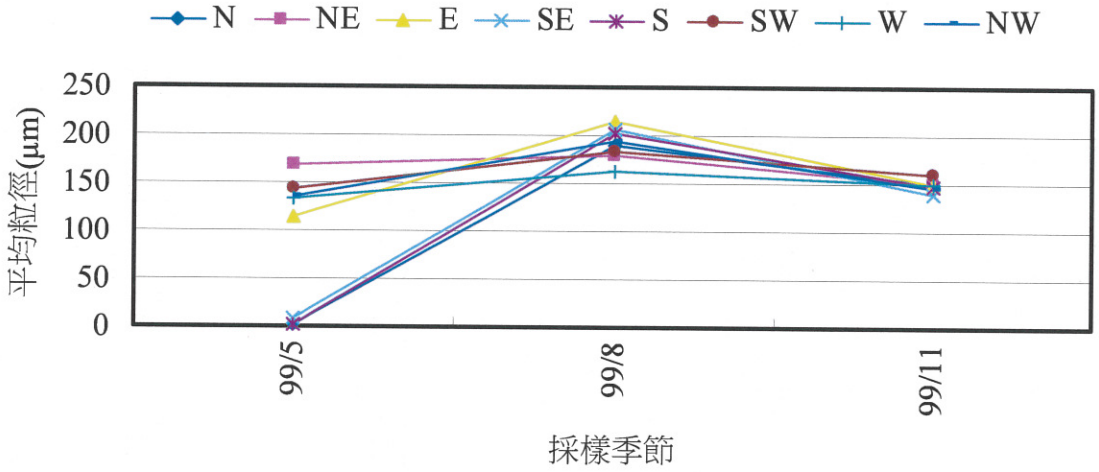

圖3.1-37 各測站各方向歷次採樣平均粒徑比較圖（續）

017-13\reports\99-4\F3.1-37,38.ppt

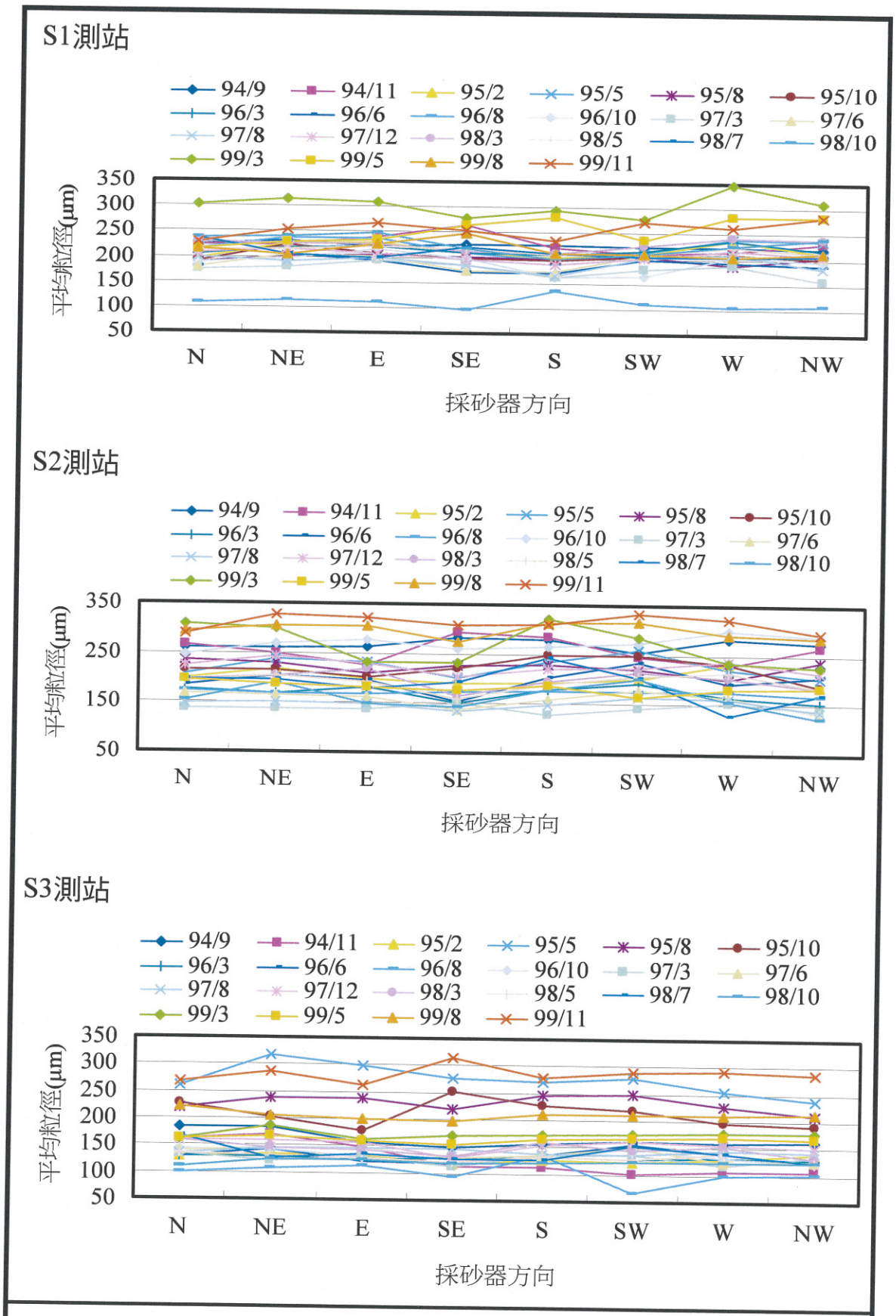

圖3.1-38 各測站各方向各採樣期平均粒徑比較圖

017-13\reports\99-4\F3.1-37,38.ppt

S4測站

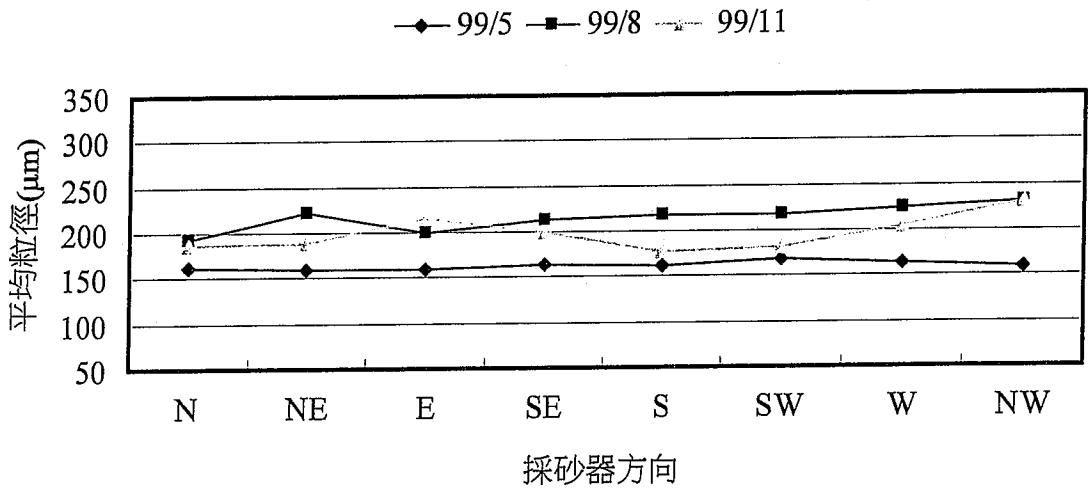

S5測站

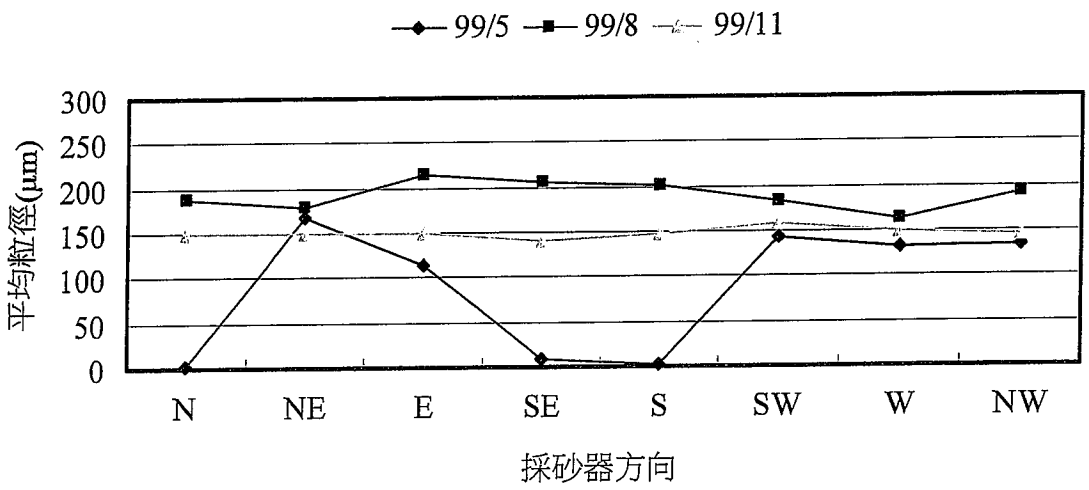

圖3.1-38 各測站各方向各採樣期平均粒徑比較圖(續)

017-13\reports\97-4\FH3.1-37,38.ppt

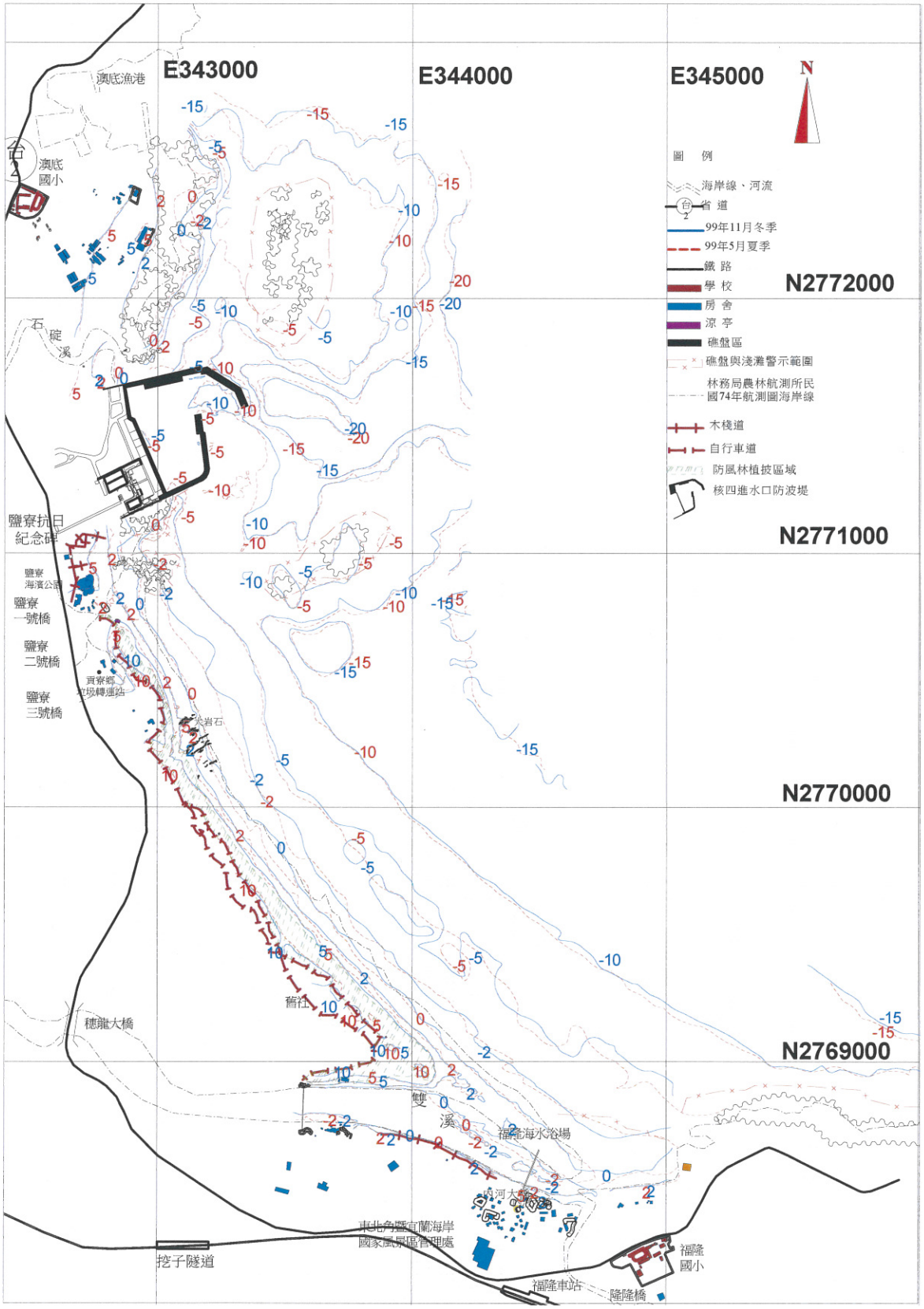

圖 3.1-39 核四施工環境監測海岸地形 99 年 11 月（冬季）與 99 年 5 月（夏季）監測結果比較（半年變化比較）

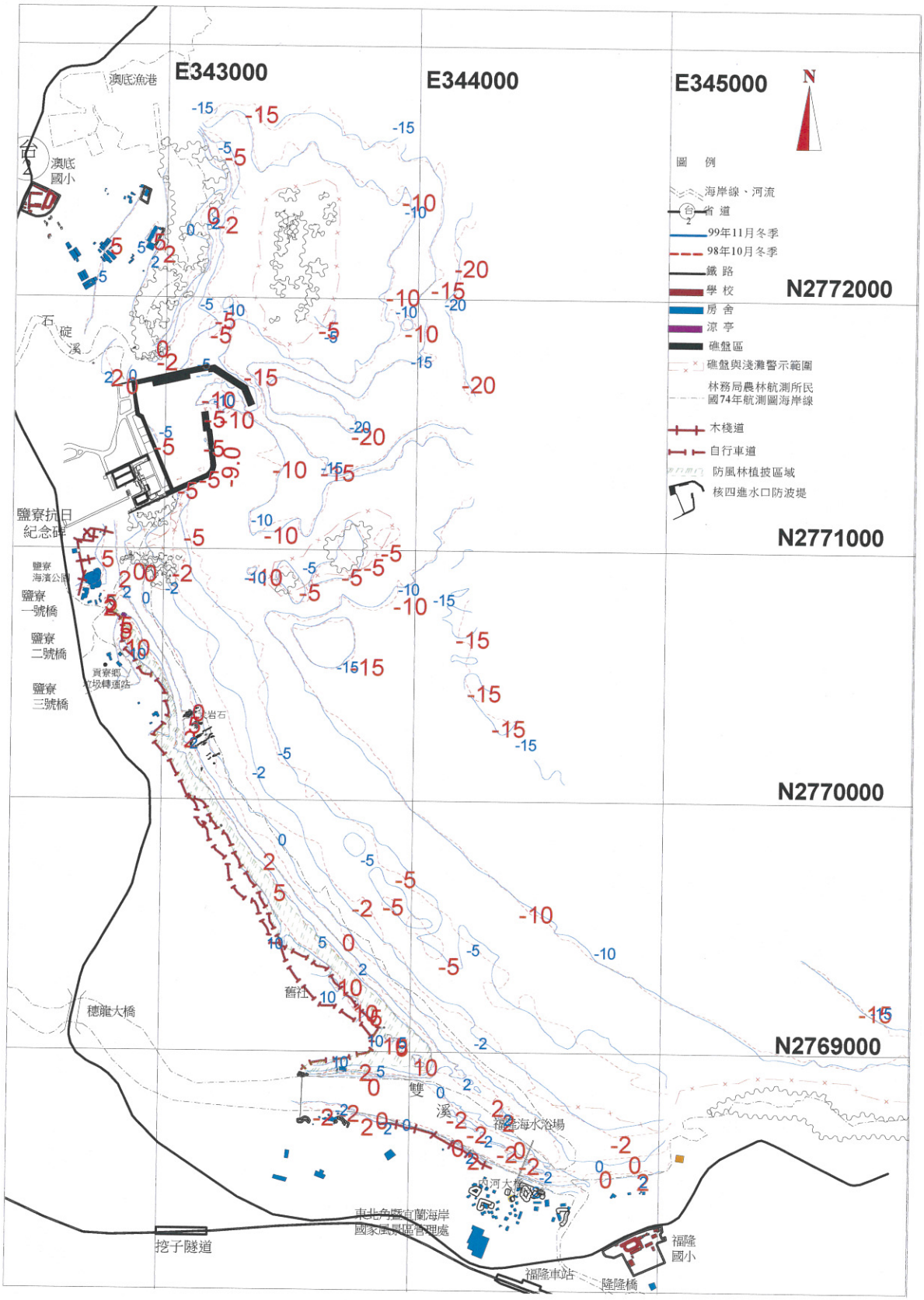

圖 3.1-40 核四施工環境監測海岸地形 99 年 11 月（冬季）與 98 年 10 月（冬季）監測結果比較（同季比較）

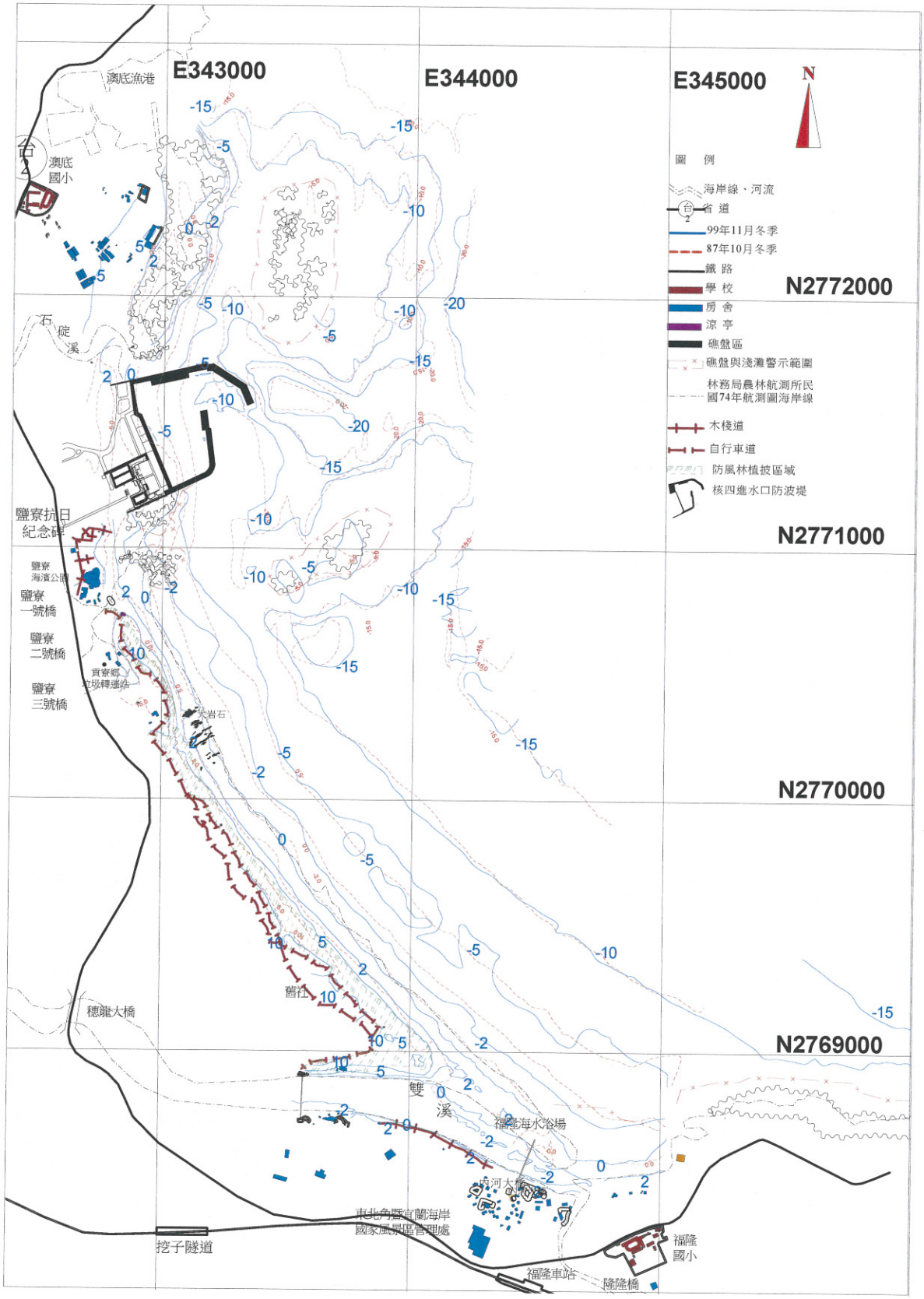

圖 3.1-41 核四施工環境監測海岸地形 99 年 11 月（冬季）與 87 年 10 月（冬季）監測結果比較（海事工程施工前後比較）

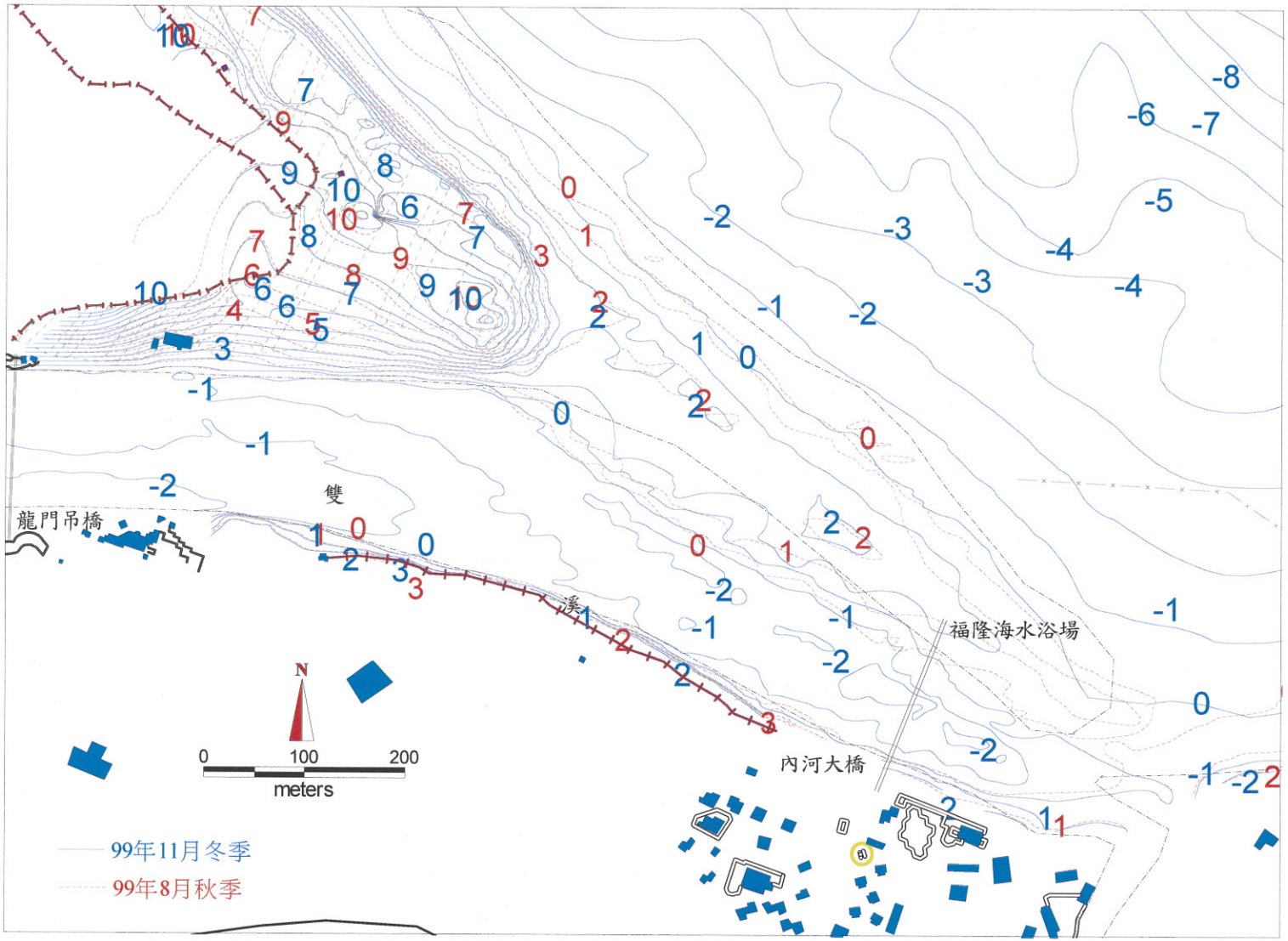

圖 3.1-42 福隆沙灘與雙溪河道 99 年 11 月（冬季）與 99 年 8 月（秋季）海岸地形監測結果（與上季比較）

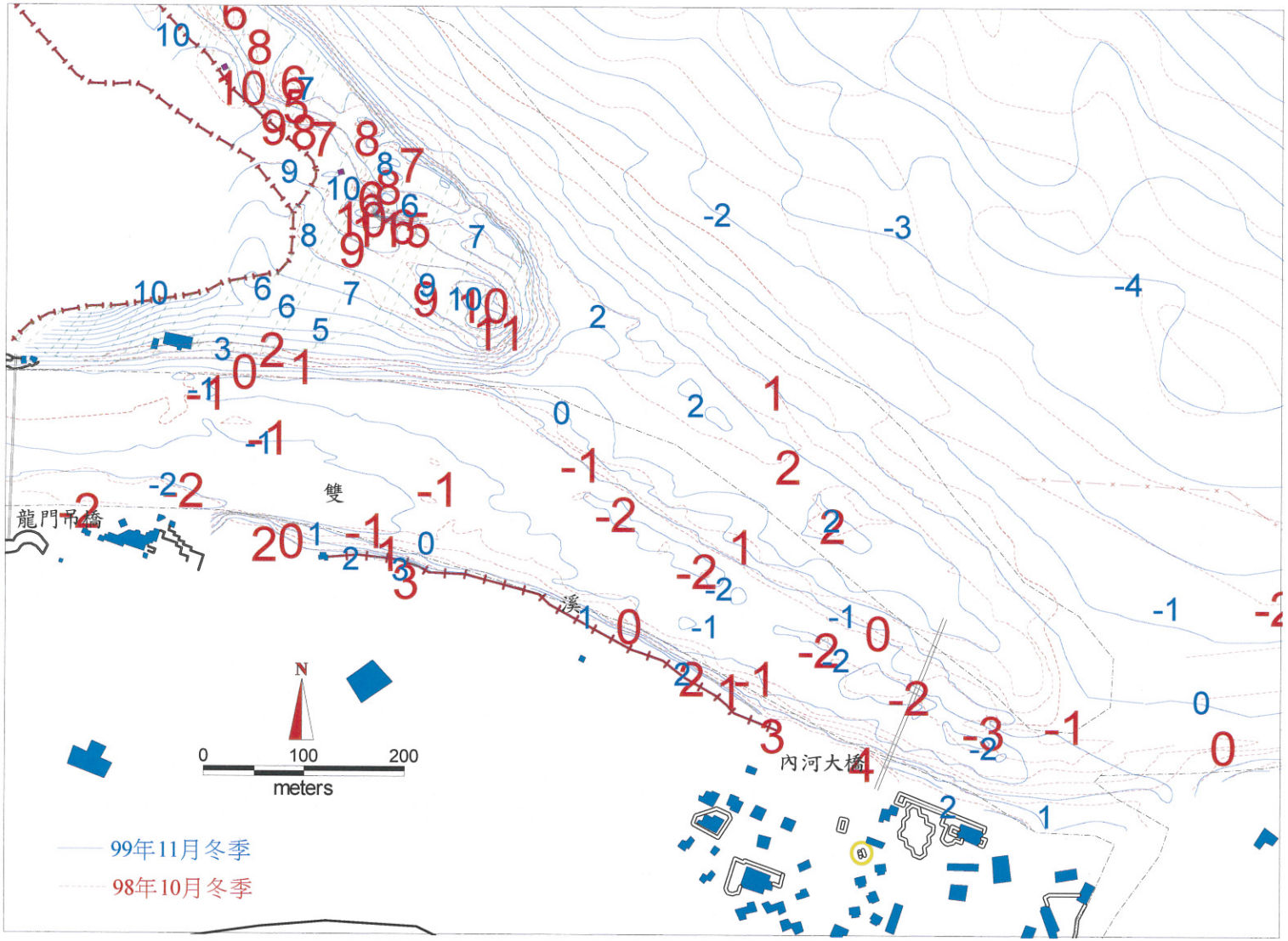

圖 3.1-43 福隆沙灘與雙溪河道 99 年 11 月（冬季）與 98 年 10 月（冬季）海岸地形監測結果（同季比較）

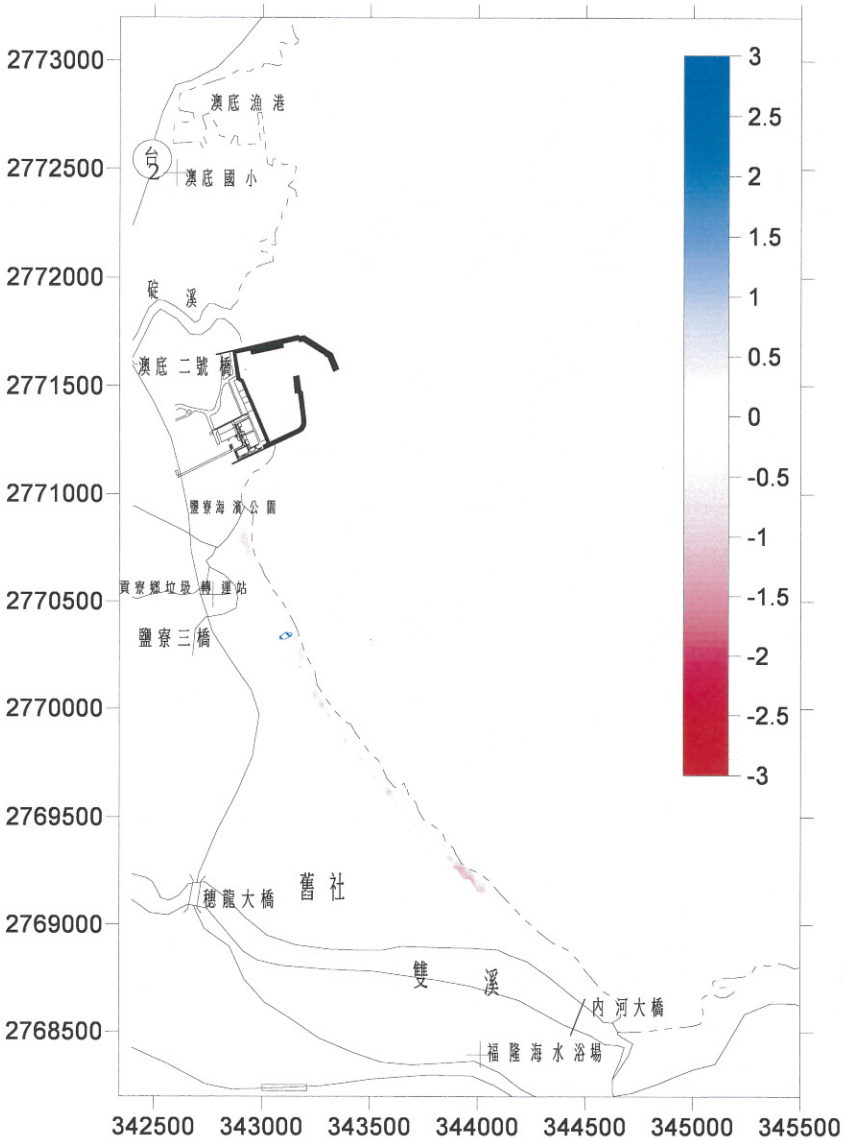

圖3.1-44 99年11月(冬季)與99年8月(秋季) 鹽寮侵淤比較圖（與上季比較）

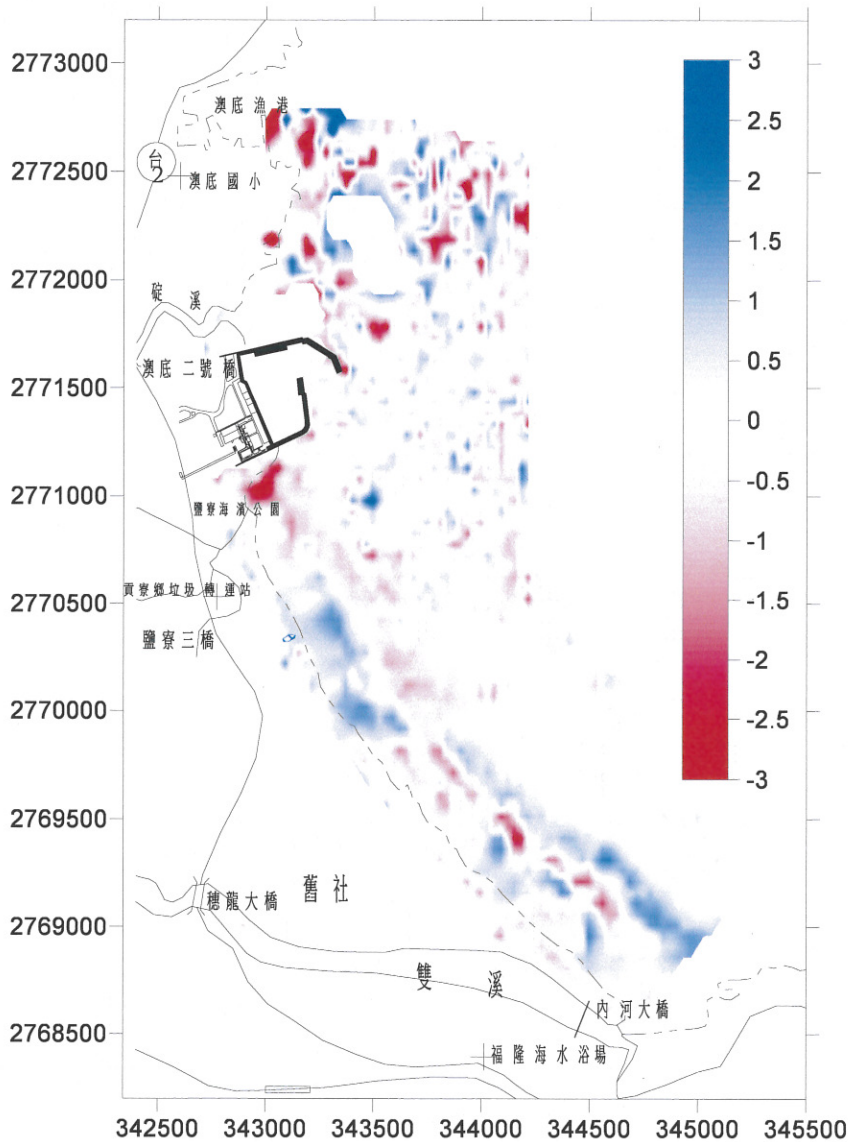

圖3.1-45 99年11月(冬季)與98年10月(冬季)鹽寮侵淤比較圖（同季比較）

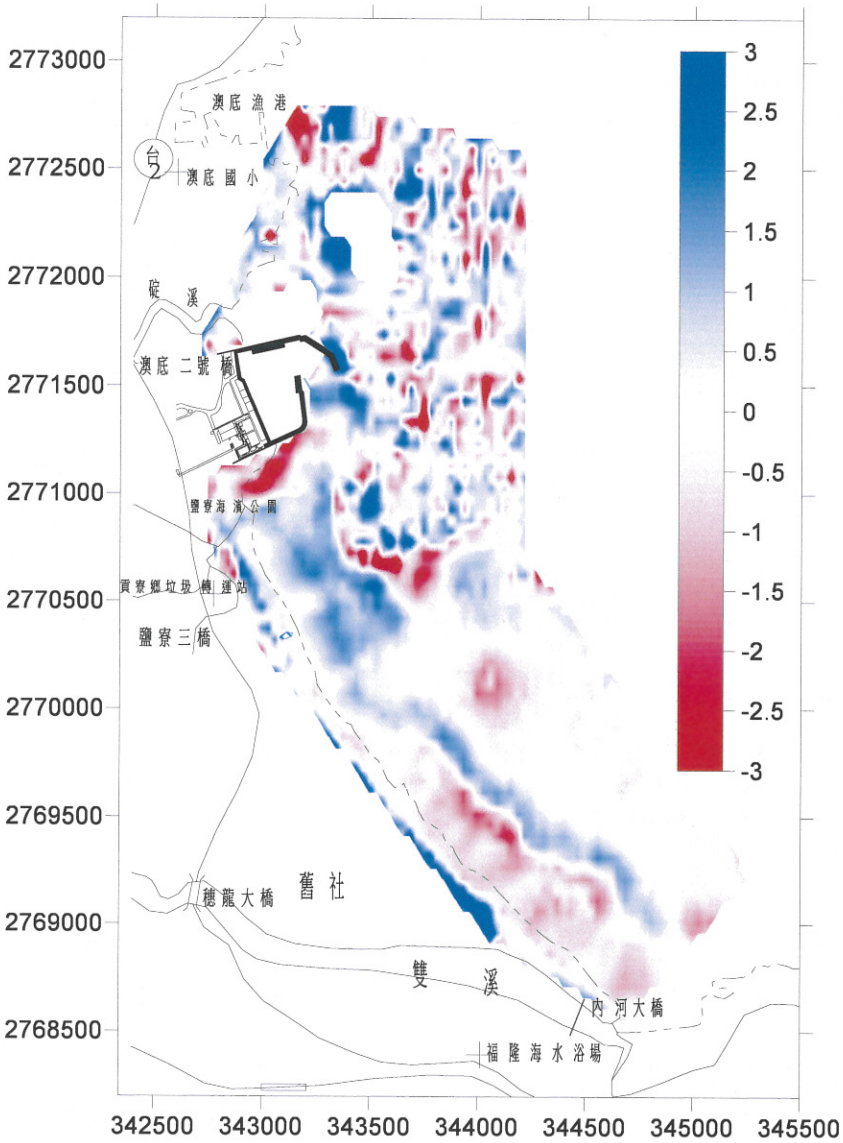

圖3.1-46 99年11月(冬季)與87年10月(冬季)鹽寮侵淤比較圖（海事工程施工前後比較）

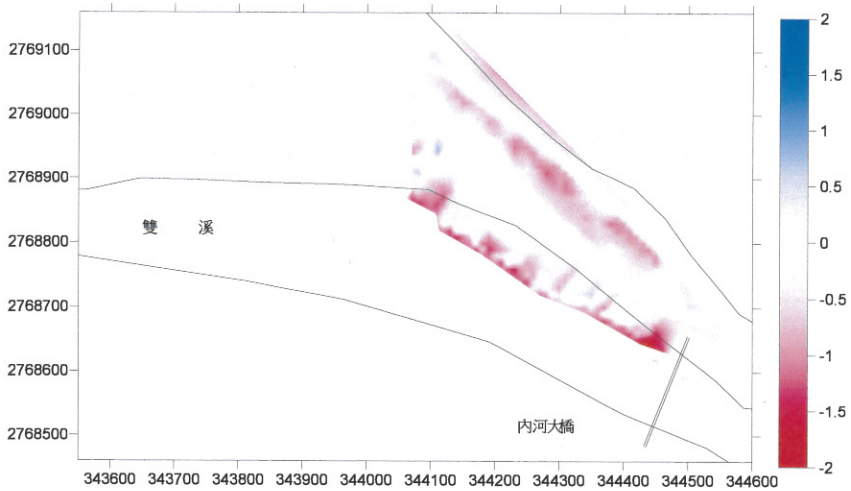

(A)99年11月(冬季)與99年8月(秋季) 福隆沙灘侵淤比較圖（與上季比較）

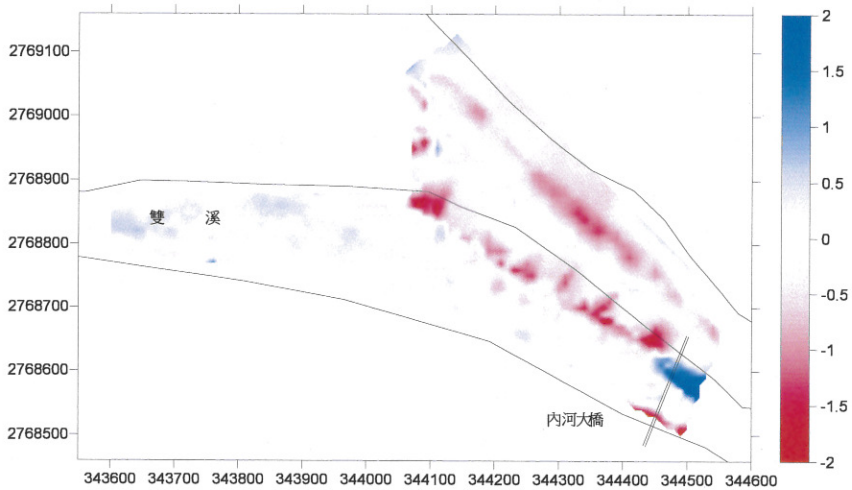

(B)99年11月(冬季)與98年10月(冬季)福隆沙灘與雙溪河道侵淤比較圖(同季相較)

圖3.1-47 近一年福隆沙灘與雙溪河道侵淤比較圖

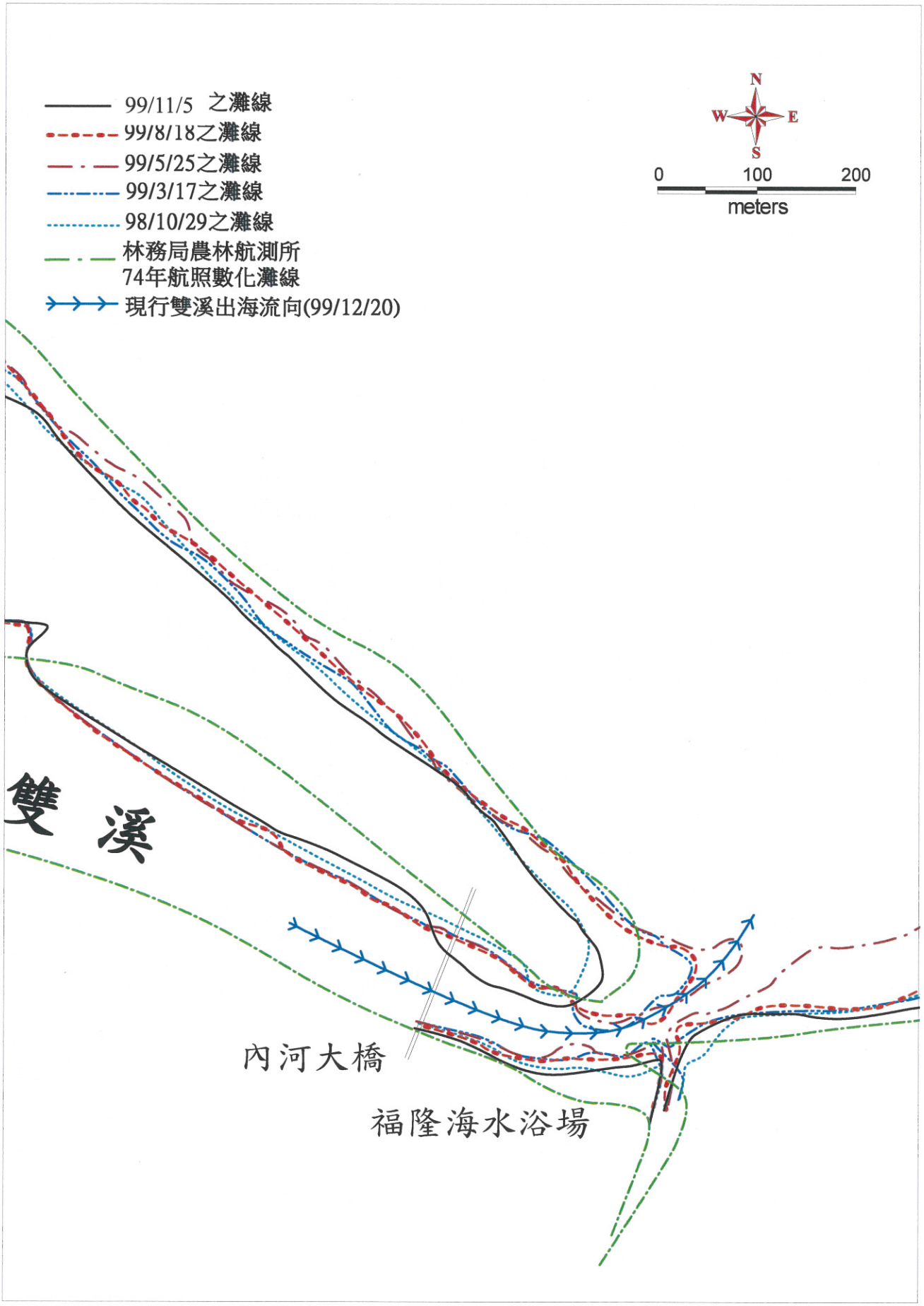

圖3.1-48 福隆海水浴場附近灘線變化及出海流向比較示意圖

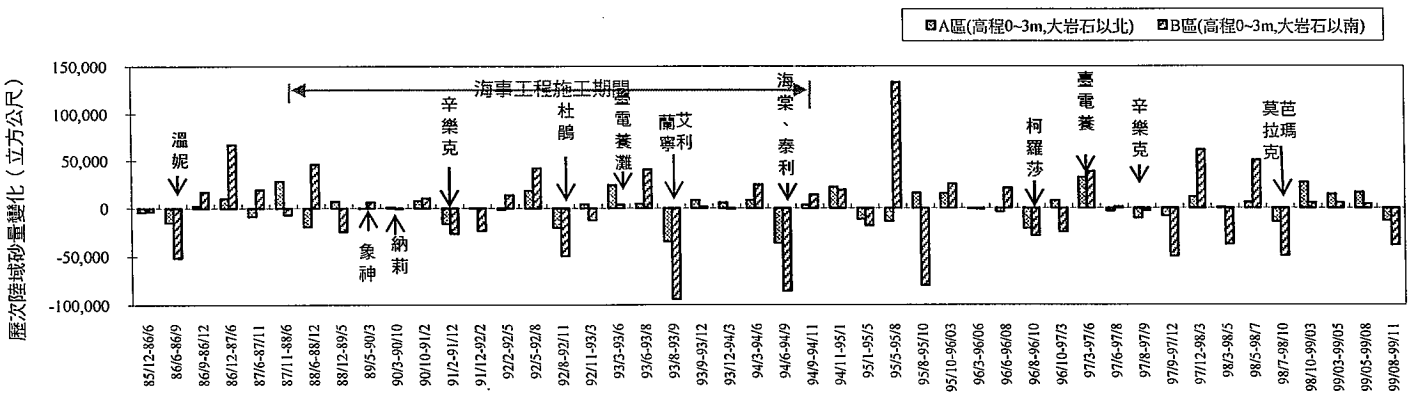

(a) 歷次陸域砂量變化

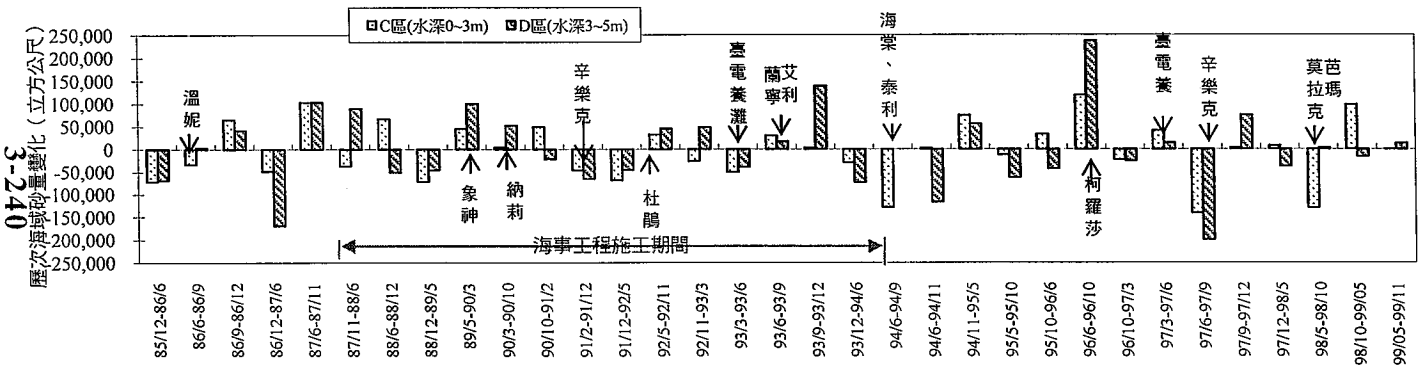

(b) 歷次海域砂量變化

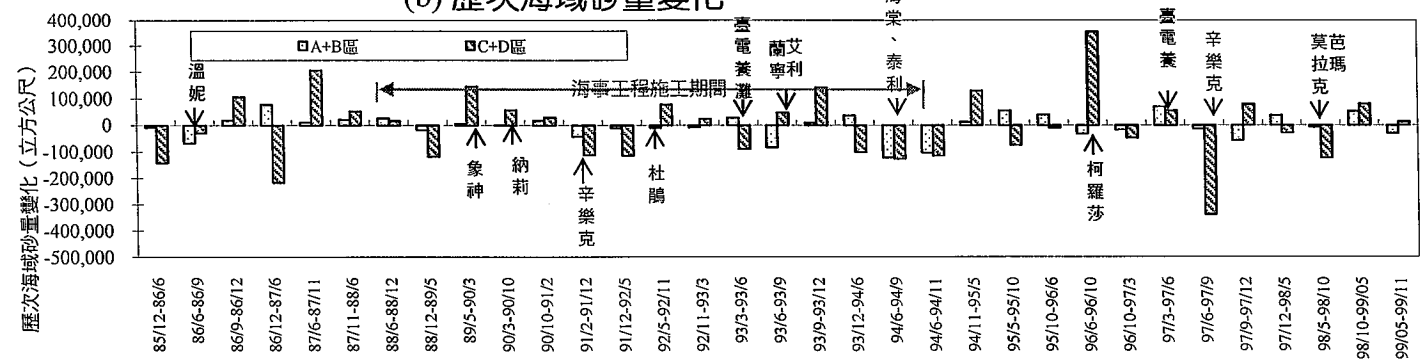

(c) 歷次陸域及海域砂量變化

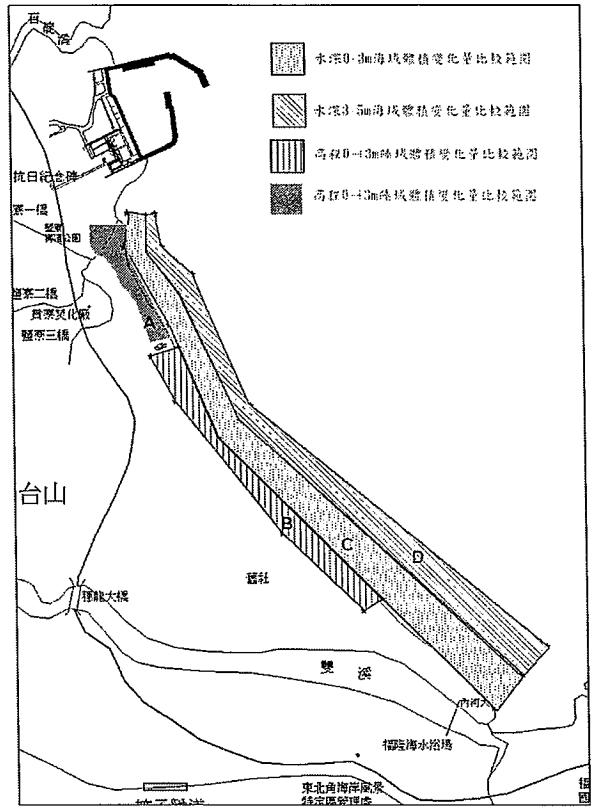

註：

1. (+為堆積 -為侵蝕, 立方公尺)
2. 以85年5月海事工程施工前為基準開始比較，並計算每季測量後與上季之砂量
變化情形，以確知其量測區域之沙量變化。
3. 水深0-3m海域所截取試算總面積約為423,918平方公尺。
4. 水深3-5m海域所截取試算總面積約為330,765平方公尺
5. 等高線0~+3陸域所截取試算總面積，鹽寮公園以北約65,710平方公尺，鹽寮公園以南約為145,635平方公尺。
6. 左圖沙量體積變化係以截取試算面積內，測量數值內差所計算之結果。

圖3.1-49 歷年海岸地形砂量體積變化圖

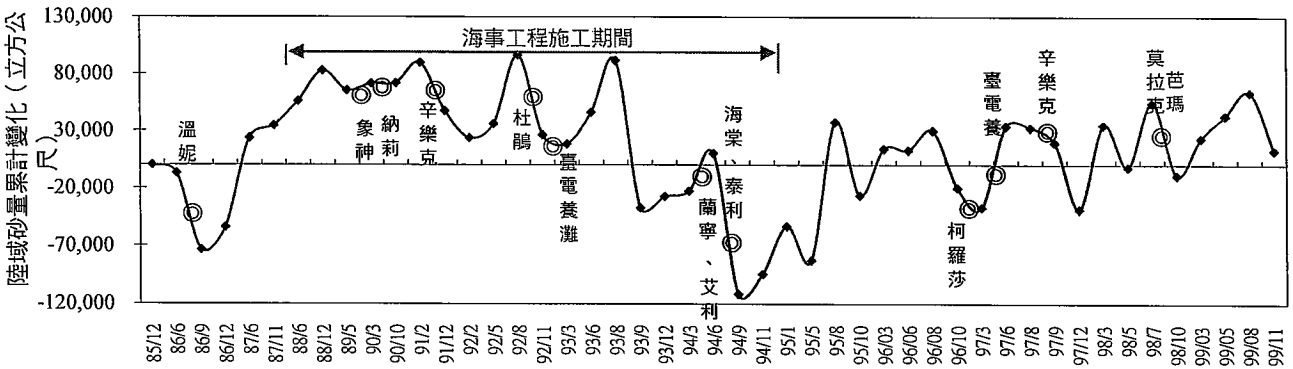

(d) 陸域砂量累計變化 （A+B區）

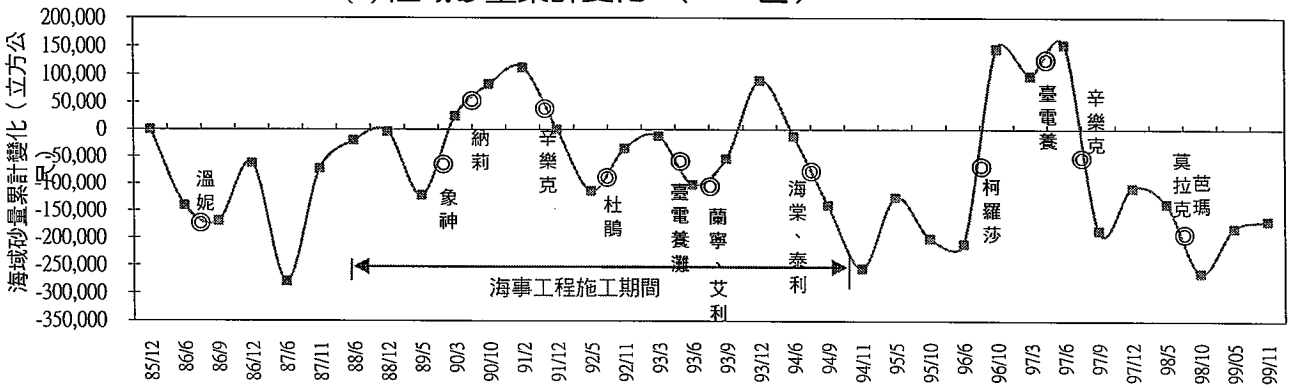

(e) 海域砂量累計變化量（C+D區）

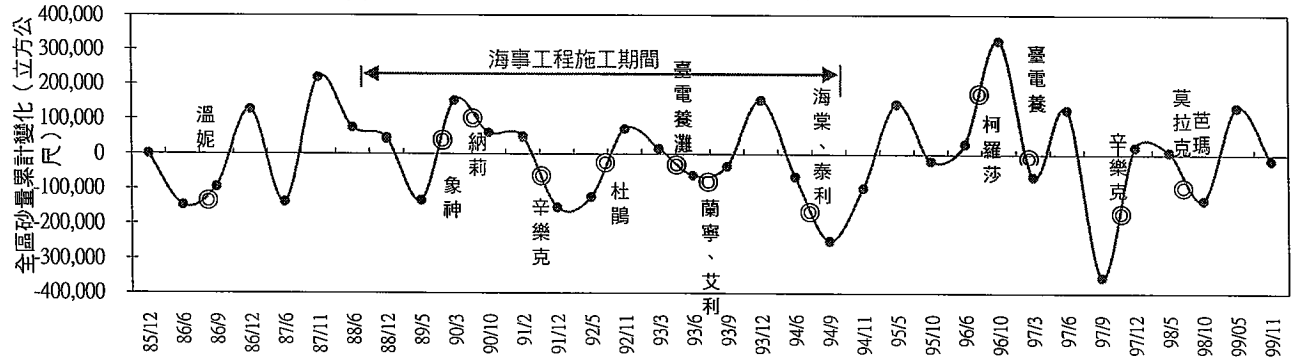

(f) 全區砂量累計變化量（A+B+C+D區）

註：◎ 表示颱風侵襲時間，▩ 表示依調查所推估之砂量

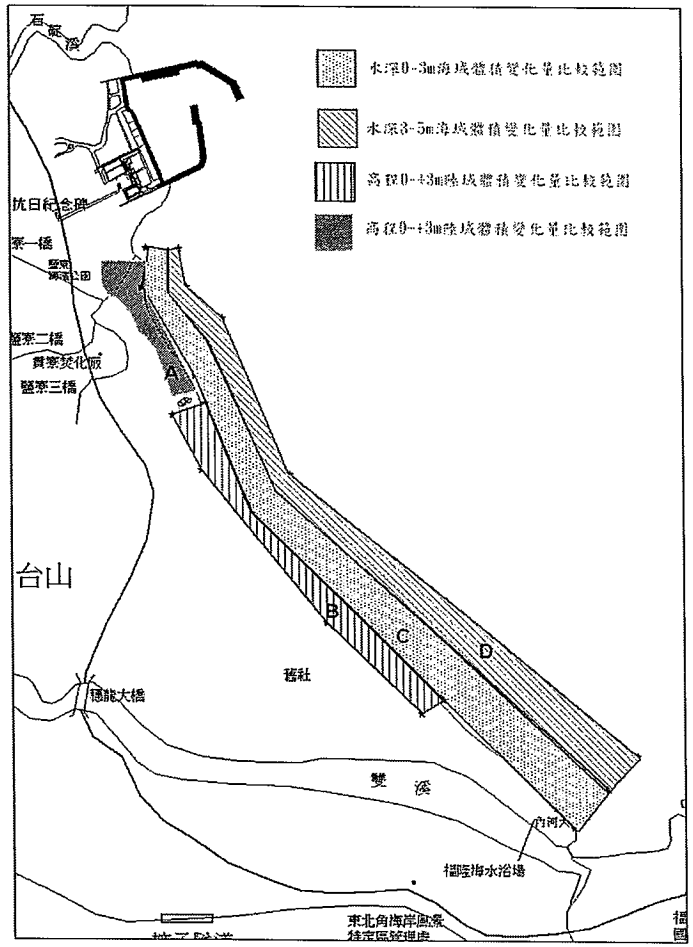

註： 1.(+為堆積 -為侵蝕,立方公尺)

2.以85年12月海事工程施工前為基準比較施工前後之砂量變化情形，故砂量為零。

3.水深0-3m海域所截取試算總面積約為423,918平方公尺。

4.水深3-5m海域所截取試算總面積約為330,765平方公尺

5.等高線0-+3陸域所截取試算總面積，鹽寮公園以北約65,710平方公尺，鹽寮公園以南約為145,635平方公尺。

6.左圖沙量體積變化係以截取試算面積內，測量數值內差所計算之結果。

圖3.1-49 歷年海岸地形砂量體積變化圖（續）

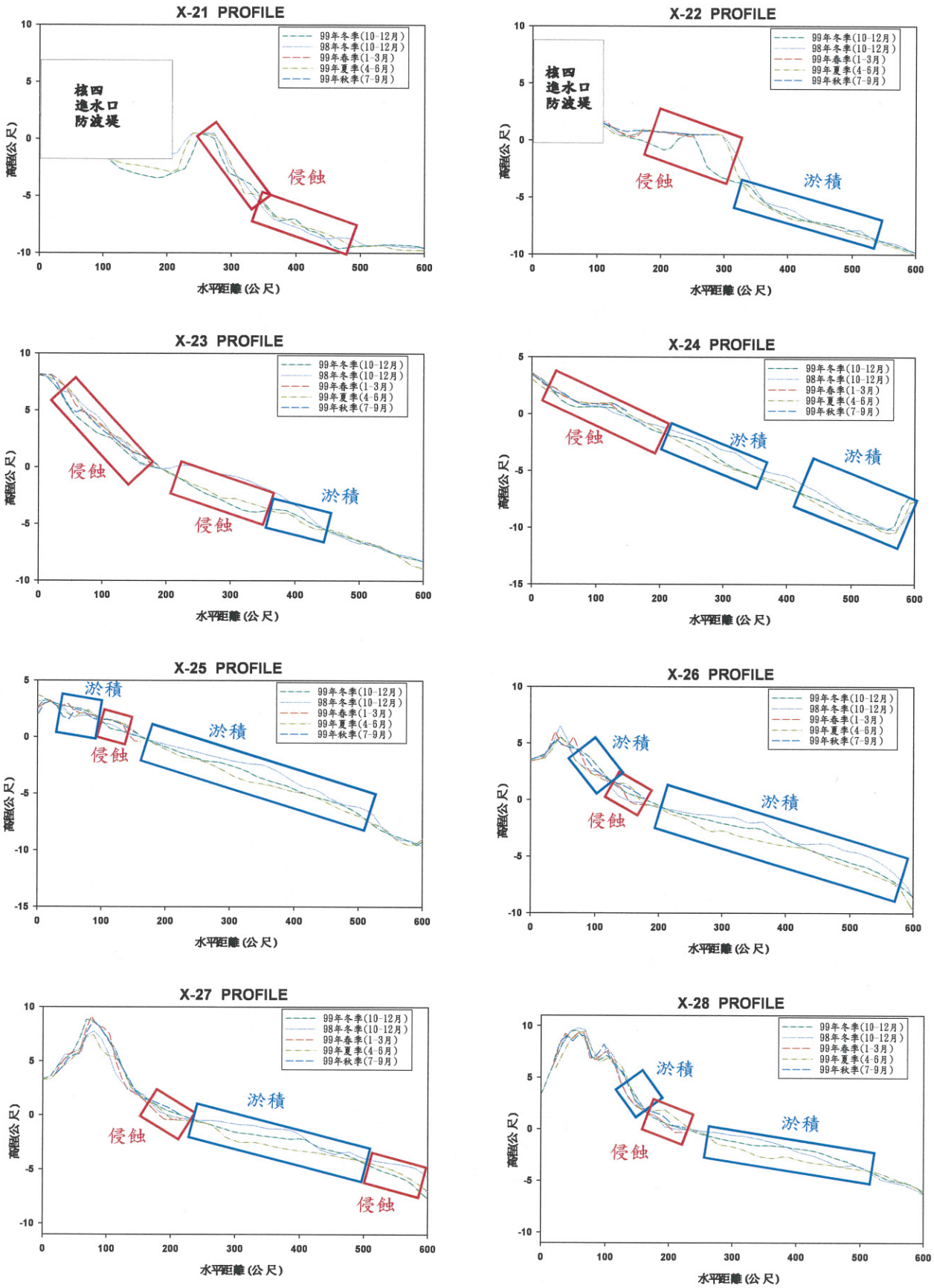

圖3.1-50 核四附近海岸地形監測各剖面水深變化比較

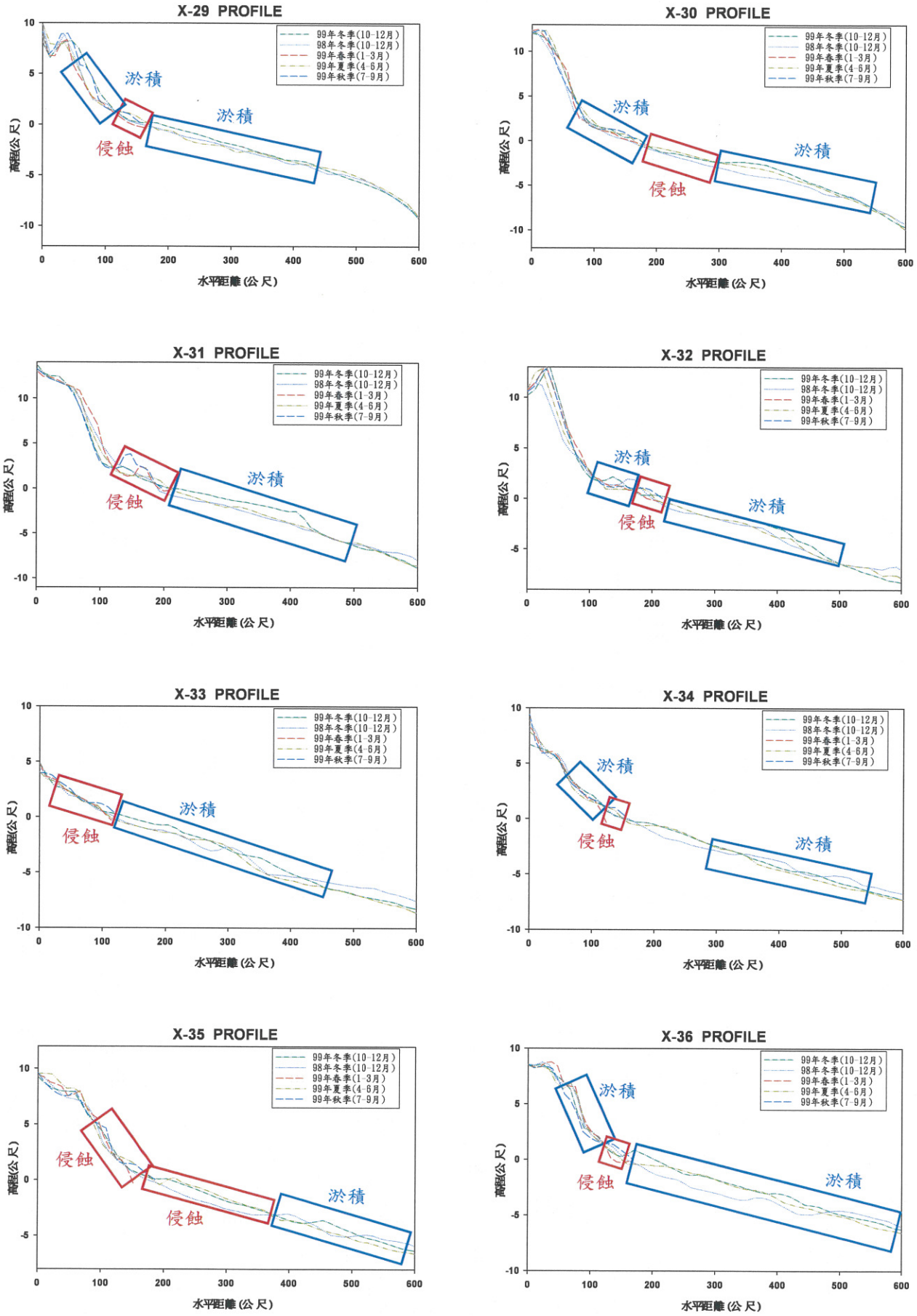

圖3.1-50 核四附近海岸地形監測各剖面水深變化比較（續1）

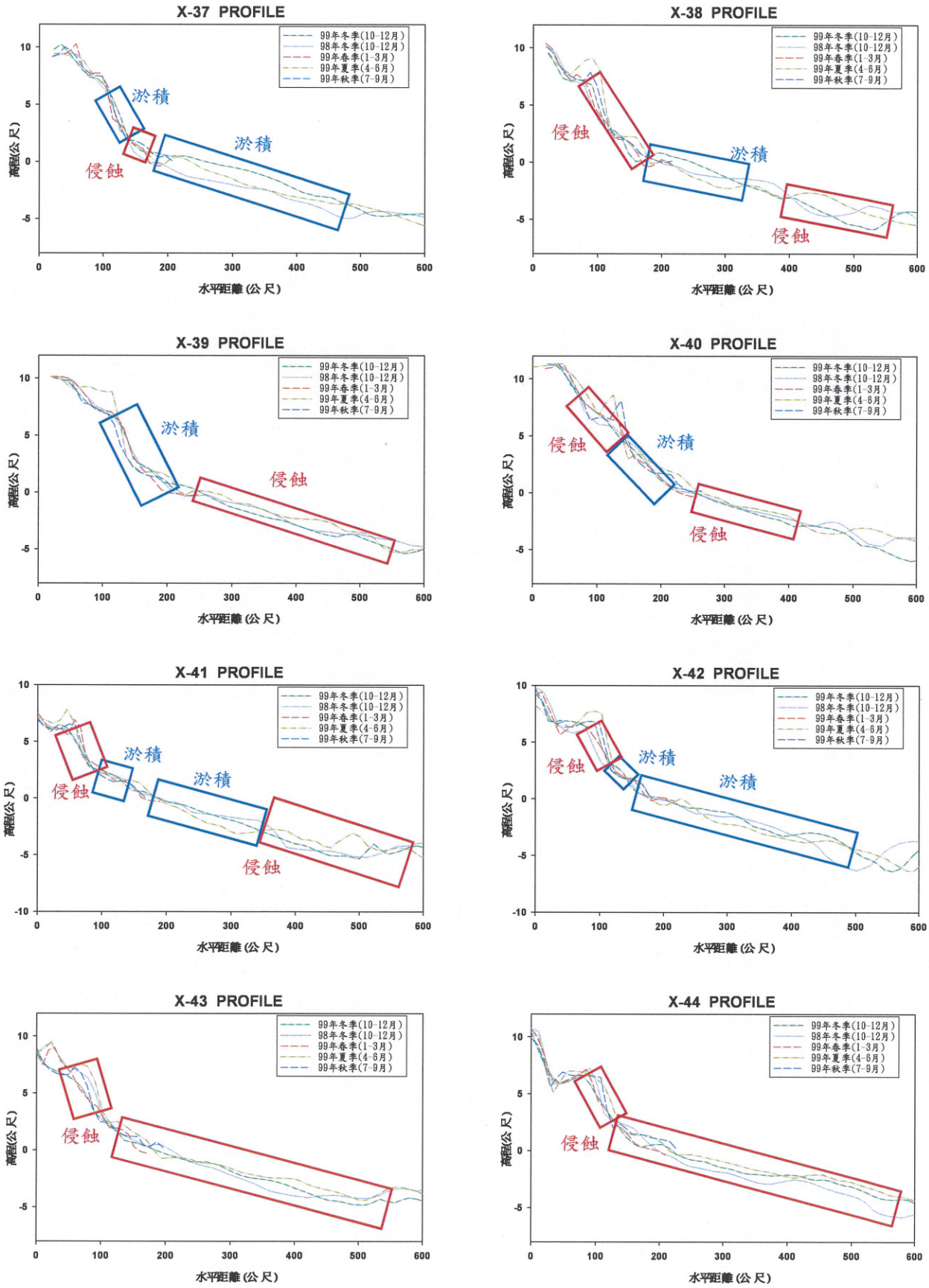

圖3.1-50 核四附近海岸地形監測各剖面水深變化比較（續2）

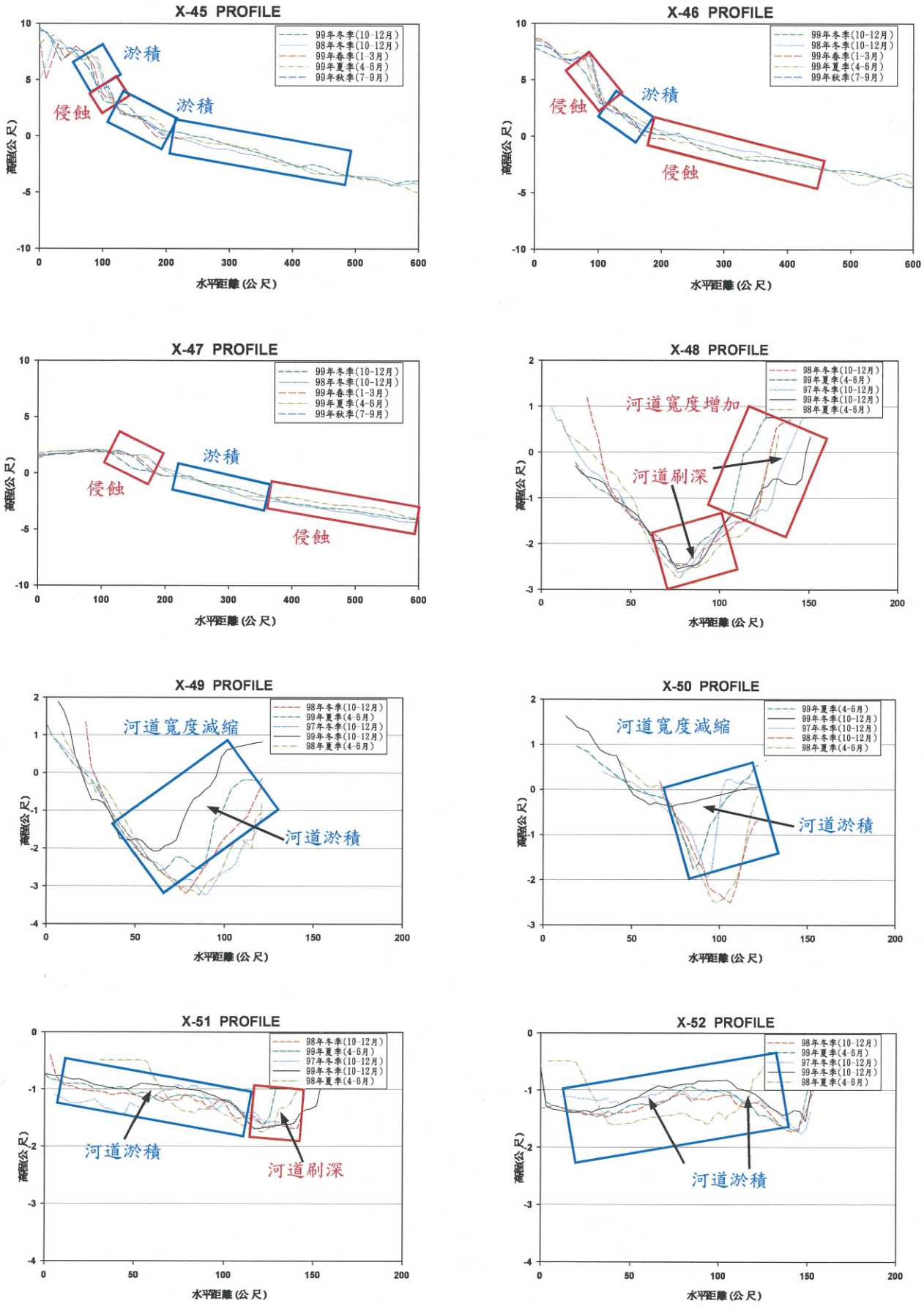

圖3.1-50 核四附近海岸地形監測各剖面水深變化比較（續3）

參考文獻

台灣電力公司

核能四廠發電工程施工期間環境監測

99年第4季監測報告

參 考 文 獻

監測調查方法

1. 行政院環保署，特殊工業區緩衝地帶及空氣監測設施設置標準，民國88年9月15日。
2. 行政院環保署，環境音量標準，民國85年1月31日。
3. 行政院環保署，水體水質監測站設置及監測準則，民國84年8月23日。
4. 行政院環保署檢驗所，水質檢驗法通則。
5. 行政院環保署，地下水水質監測井設置規範，民國91年12月27日。
6. 美國環保署，Test Methods for Evaluating Solid Waste, 3rd ed., 1986。
7. APHA（美國公共衛生協會）, Standard Methods for the Examination of Waste Water, 19th ed.，1995。

環境標準

1. 行政院環保署，空氣品質標準，民國93年10月13日。
2. 行政院環保署，環境音量標準，民國85年1月31日。
3. 行政院環保署，飲用水水源水質標準，民國86年9月24日。
4. 行政院環保署，地面水體分類及水質標準，民國87年6月24日。
5. 行政院環保署，放流水水質標準，民國98年7月28日。
6. 行政院環保署，地下水污染監測基準，民國90年11月21日。
7. 行政院環保署，地下水污染管制標準，民國98年1月15日。
8. 行政院環保署，海洋污染防治法，民國89年11月1日。
9. 行政院環保署，海域環境分類及海洋環境品質標準，民國90年12月26日。
10. 日本環境保護廳，日本振動法實施規則，民國79年5月。

參考資料

1. 鄭明修、詹榮桂、馮豐隆、曾晴賢，東北角海岸風景特定區自然生態資源調查與監測（三）。交通部觀光局東北角海岸國家風景區管理處。民國86年
2. 丘臺生，台灣的仔稚魚，國立海洋生物博物館籌備處出版，民國88年。
3. 行政院環保署，營建工程噪音調查及評估之研究，民國78年10月。
4. 交通部運輸研究所，「2001年台灣地區公路容量手冊」，民國90年3月。
5. 黃淑芳。2000。臺灣東北角海藻圖錄。國立臺灣博物館。
6. 李錦地等，台灣河川污染指標生物，台灣省水污染防治所，民國72年4月。
7. 胡美璜，台灣地區公路建設整體發展計畫構想芻議，71年4月再版。

8. 高肇藩，衛生工程－給水（自來水）篇。
9. 沈世傑，台灣魚類誌。台大動物系，民國82年。
10. 邵廣昭、陳正平、沈世傑，墾丁國家公園海域魚類圖鑑。內政部營建署墾丁國家公園管理處出版。民國82年。
11. 邵廣昭、陳靜怡，魚類圖鑑。遠流出版事業股份有限公司出版，民國92年。
12. 張崑雄、詹榮桂，墾丁國家公園海域珊瑚礁魚類 (圖鑑)，墾丁國家公園解說教育叢書之六。民國74年。
13. 陳朝欽、黃哲崇，台灣沿岸仔稚魚曲研究專集，農委會漁業特刊第2號，行政院農業委員會編印，民國74年。
14. 黃榮富，台灣河口域沙蟹科、方蟹及河尚蟹科之蟹類研究，台灣學院漁業研究所碩士論文，民國78年。
15. 奧谷喬司(戴昌鳳、鄭明修、張睿昇譯)，美工圖書社。民國86年。
16. 鄭明修，石碇溪水域生態之研究，中央研究院動物研究所，民國82年3月。
17. 胡忠恒、陶錫珍，台灣現生貝類彩色圖鑑，國立自然生物博物館出版，1995。
18. 施習德，招潮蟹，國立海洋生物博物館圖鑑系列3，國立海洋生物博物館籌備處出版，1994。
19. 施志均、游祥平，台灣的淡水蝦，國立海洋生物博物館圖鑑系列6，國立海洋生物博物館籌備處出版，1999。
20. 施志均、游祥平，台灣的淡水蟹，國立海洋生物博物館圖鑑系列7，國立海洋生物博物館籌備處出版，1999。
21. 李坤瑄、陳章波，台灣常見的棘皮動物，國立海洋生物博物館圖鑑系列2，國立海洋生物博物館籌備處出版，1994。
22. 陳朝欽、黃哲崇，台灣沿岸仔稚魚苗研究專集，農委會漁業特刊第2號，行政院農業委員會編印，1985。
23. 陳義雄、方力行，台灣淡水及河口魚類誌，國立海洋生物博物館籌備處出版，1999。
24. 臺電公司電源開發處，97年水文氣象年報，民國97年5月。
25. 臺灣電力公司，核能四廠第1、2號機發電計畫環境影響評估報告，民國80年11月。
26. 臺灣電力股份有限公司，台北縣貢寮地區漁業之調查監測（期間: 九十九年七月至九十九年九月）第三次中間報告，民國99年8月。
27. 臺灣電力公司，核能電廠渠式與防波堤式進水口方案研究報告，民國76年6月。
28. 臺灣電力公司，核四進水口結構對漂砂影響之研究，民國87年12月。

29. 臺灣電力公司，核能四廠最大可能海嘯及暴潮之評估，民國87年12月。
30. 劉志仁等，東港溪流域水生物調查及水質等級評估，台灣環境保護，第6期(P:1~12)，民國78年6月。
31. 賴景陽，台灣的貝類，自然科學文化事業公司出版部出版，民國70年。
32. 藍子樵，貝類的世界，南天書局出版社，民國74年。
33. 三宅貞祥，原色日本大型甲殼類圖鑑(Ⅰ,Ⅱ)，保育社出版，1982。
34. 今井龍雄，原色日本海岸動物圖鑑，保育社出版，1967。
35. 今井龍雄，原色日本貝類圖鑑，保育社出版，1970。
36. 武田正倫，原色甲殼類檢索圖鑑，北隆館出版，1982。
37. 山田幸男、瀨川宗吉，原色日本海藻圖鑑，保育社出版，1983。
38. 柳芝蓮編著。2001。臺灣海藻彩色圖鑑。行政院農業委員會印行。
39. APHA, Standard methods for the examination of water and wastewater,15th edition,1981。
40. Dai, C. F. ,The status of coral reefs in Taiwan. Workshop on the Global Coral Reef Monitoring Network in East Asia, International Coral Reef Monitoring Center, Ishigaki, Japan. ,2002。
41. Hung, T. C., R. Huang, T. H. Tan and K. L. Fan , Water quality studies around Taiwan. Spec. Publ. No. 65, National Taiwan Univ., Inst. of Oceanogr. 100pp. , 1990。
42. Hung, T. C. and C. C. H. Tsai , Chemical nutient and oxygen utilization in the sea water surrounding Taiwan. Bull. Inst. Chem. Academia Sinica, No., 27:33-43,1980。
43. Leis ,J.M. and D.S. Remmis, The larvae of Indo-Pacific coral reef fishes. University of Hawaii Press,1983。
44. Parsons,T.R, Y.Maita and C.M. Lalli , A manual of chemical and biological methods for seawater analysis. Pergamon Press, Oxford. ,1984。
45 Su, J. C., T. C. Hung, and J. C. Chen , Chemical analysis of waters and sediments collected along Tanshui river. Spec. Publ. No. 34, Inst. Oceanogr. NTU, 40pp. ,1985。
46 Tseng, C. K. , Common seaweeds of China. Science Press, Beijing. China. 316 pp. ,1983。
47 English, S, C. Wilkingson, and V. Baker (2nd Edition). Survey Manual for Tropical Marine Resouces. Australian Institute of Marine Science, Townsville, Australia. 390 pp. ,1997。
Yoshida, T. Marine Algae of Japan. Uchida Rokakuho Publ. Co., LTD, Tokyo, Japan. 1222 pp. .,1998。