核能四廠發電工程封存期間環境監測（定稿）

105年7月至105年9月

核能四廠發電工程封存期間環境監測

（期間：105 年 7 月至 105 年 9 月）

（定稿）

開 發 單 位：台 灣 電 力 股 份 有 限 公 司

執行監測單位：美華環境科技股份有限公司

提 送 日 期：中 華 民 國 105 年 12 月

核能四廠發電工程封存期間環境監測

（期間：105 年 7 月至 105 年 9 月）

（定稿）

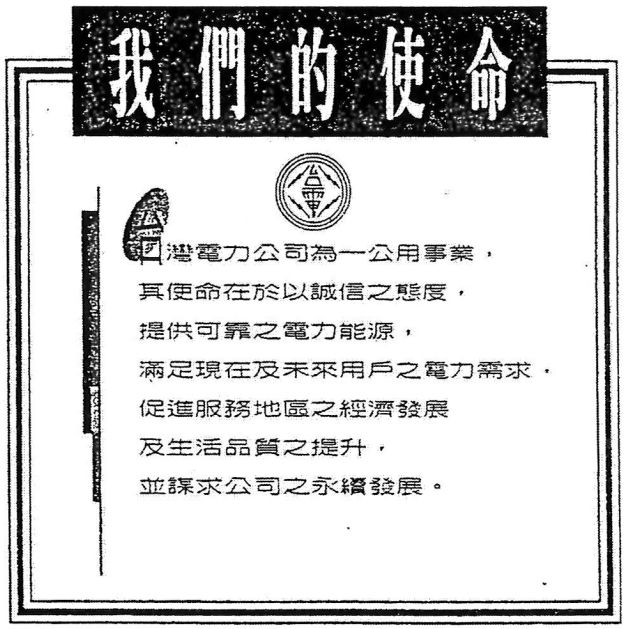

開 發 單 位：台 灣 電 力 股 份 有 限 公 司

執行監測單位：美華環境科技股份有限公司

提 送 日 期：中 華 民 國 105 年 12 月

監測成果摘要

本季進行之監測項目依 104 年 5 月環保署核定「核能四廠第一、二號機發電計畫環境影響評估報告封存期間環境監測計畫變更內容對照表」所示，計包括氣象觀測、河川水文、河川水質、廠區水質等 4 項（海岸地形調查為半年一次，本季未執行）。

1.氣象觀測

本季監測結果，在盛行風向方面，低塔 63 公尺之盛行風向以南南西風、南風、東風為主，低塔 21 公尺之盛行風向分別以西北西風、西北風、東北風為主，高塔 93 公尺之盛行風向分別以南南東風、東南風、東北風為主，高塔 63 公尺之盛行風向均以西南風為主，高、低塔之盛行風向與歷年及 104 年同月略有差異。本季各月月平均氣溫分別為 29.0℃、28.5℃及 26.7℃，歷年同季介於 25.5~28.7℃間；本季各月月平均露點溫度分別為 23.8℃、24.6℃及 23.0℃，歷年同季介於 22.0~24.7℃間。大氣穩定度機率分佈，除低塔 9 月以 E 級（微穩定）佔 93.18%為最高外，其餘測值皆以 A 級(極不穩定)之分佈機率為最高，分佈機率介於 31.74%~74.29%間。

2.河川水文監測

本季石碇溪河川水文 1、2 號測站之水位分別介於 1.51~1.75m、0.28~0.29m 之間，本季測值介於歷年同季（石碇溪河川 1、2 號測站水位分別介於 1.31~2.84mm、0.12~0.65m 之間)之間；本季石碇溪河川流量 1、2 號測站分別介於 0.025~0.367cms、0.017~0.389cms 之間，本季測值介於歷年同季（石碇溪河川 1、2 號測站流量分別介於 0.000~15.216cms、0.017~17.523cms）之間；本季石碇溪河川 1、2 號測站之平均流速分別介於 0.047~0.261m/sec、0.116~0.592m/sec 之間，除石碇溪 1 號測站 8 月測

值略低於歷年同季外，其餘測值均介於歷年同季（石碇溪河川 1、2 號測站流速分別介於 0.070~1.200 m/sec、0.010~2.120m/sec 之間）範圍內。

3.河川水質監測

本季石碇溪水質污染程度分析均屬未(稍)受污染。

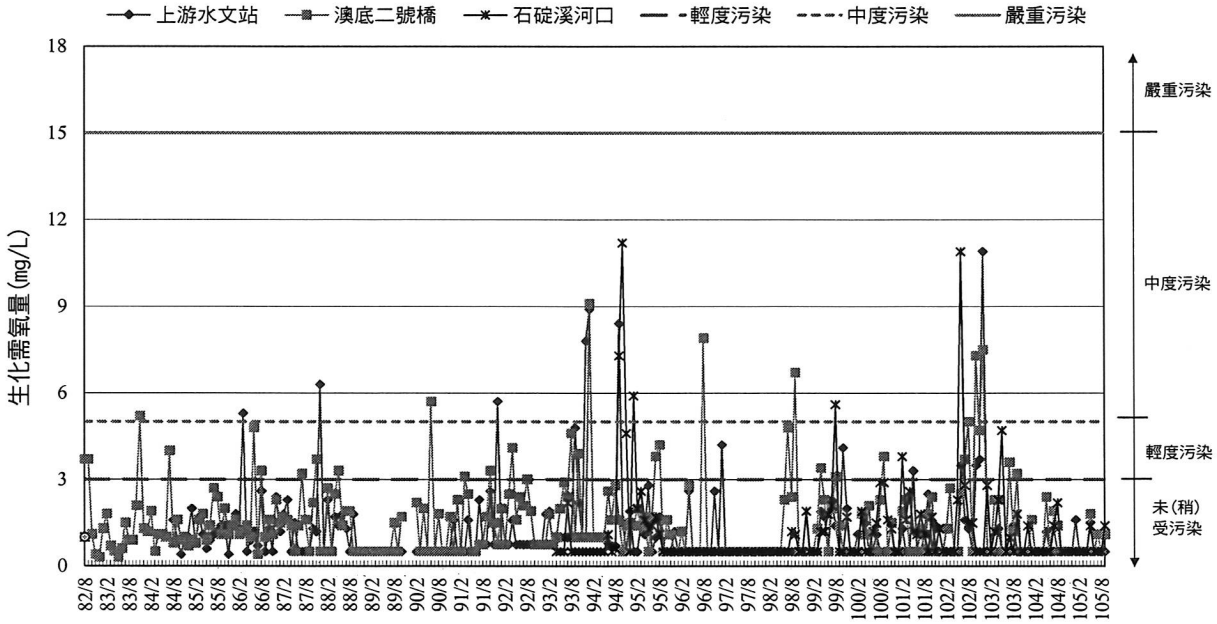

核四封存期間環境監測歷年河川水質之生化需氧量監測結果變化圖

4.廠區水質監測

本季各測站各項水質除宿舍區排水口測站 7 月之大腸桿菌測值有超出放流水標準外，其餘均符合放流水標準。

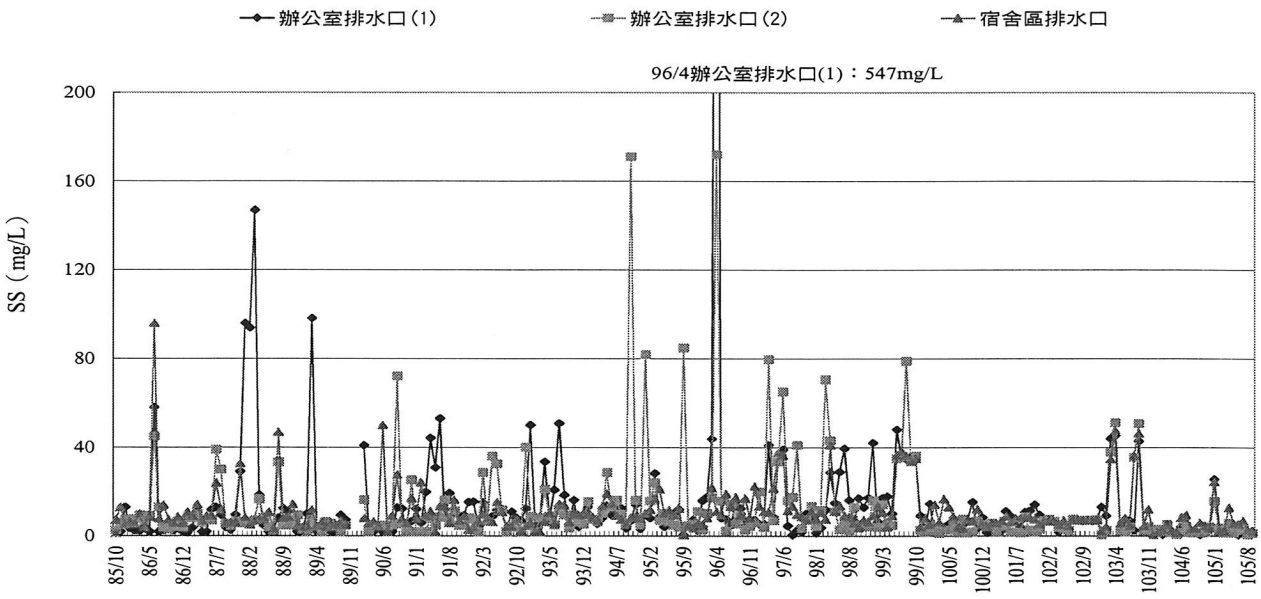

核四封存期間環境監測歷年廠區水質生懸浮固體監測結果變化圖

目　錄

台灣電力公司

核能四廠發電工程封存期間環境監測

105年第3季監測報告

核能四廠發電工程封存期間環境監測
（期間：105 年 7 月至 105 年 9 月）

目　　錄

附錄

附錄 I　檢測執行單位之認證資料

附錄 II　採樣與分析方法

附錄 III　品保/品管查核紀錄

附錄 IV　原始數據

表 目 錄

圖 目 錄

照片目錄

前　言

台灣電力公司

核能四廠發電工程封存期間環境監測

105年第3季監測報告

前　言

1.依據

隨著國家經濟蓬勃發展與國民生活水準日益提升，考量台灣地區用電量需求及能源多元化之考慮，於核定之電源開發方案中，選定新北市貢寮區的鹽寮地區設置第四核能發電廠。

台電公司依據民國 74 年 1 月行政院核備的「加強推動環境影響評估方案」，及民國 78 年 8 月行政院原子能委員會（以下簡稱原能會）「核能電廠環境影響評估作業要點」的規定，據以辦理核能四廠環境影響評估工作；評估作業歷經數次修正及補充後，該評估報告已在民國 80 年 12 月 30 日經原能會審查通過。台電公司為了達成核能四廠施工階段的各項環境監測工作及建立計畫區附近完整的背景環境資料庫，自 82 年 8 月起，依據評估報告相關內容與審查結論辦理「核能四廠發電工程施工期間環境監測工作」，於 104 年 3 月 31 日環署綜字第 1040025114 號審查通過「核能四廠第一、二號機發電計畫環境影響評估報告（封存期間環境監測計畫）變更內容對照表」，並於 104 年 7 月起進入封存期間，目前由美華環境科技股份有限公司（以下簡稱美華公司）負責辦理該項監測工作，藉以隨時掌握封存階段各項工程對環境品質產生之影響程度，以適時修正施工作業方式並採行相關減輕對策與保護措施，確保周圍環境品質。此外，經由環境背景資料之蒐集與分析，尚可建立長期性、連續環境監測系統，以符合環保追蹤管制之規定。

2.監測執行期間

核能四廠施工期間之環境監測工作自 82 年 8 月至 104 年 6 月，自 104 年 7 月開始執行封存期間監測工作，本季報係 105 年第 3 季之監測報告，其執行核四封存期間環境監測期間係自民國 105 年 7 月 1 日至 105 年 9 月 30 日，共計 3 個月。

3.執行監測單位

本計畫封存期間監測工作監測項目包括氣象觀測、河川水文監測、河川水質監測、廠區水質及海岸地形調查等，共計 5 個項目；其中氣象觀測與河川水文監測工作係由台電公司自行觀測調查，河川水質、廠區水質及海岸地形由美華公司負責規劃與辦理，並敦請國內著名之學者專家與檢測顧問公司共同參與執行。有關本監測工作各項目之辦理單位，詳表 1 所示。

表1　核四廠封存期間環境監測各工作項目辦理單位一覽表

<table>
<tr><th>工作項目</th><th>負責辦理單位</th><th>工作項目</th><th>負責辦理單位</th></tr>
<tr><td>1.氣象</td><td>台電公司</td><td>4.河川水文</td><td>台電公司</td></tr>
<tr><td>2.河川水質</td><td>台灣檢驗科技股份有限公司(註)</td><td rowspan="2">5.海岸地形</td><td rowspan="2">中山大學海洋環境及工程學系</td></tr>
<tr><td>3.廠區水質</td><td>台灣檢驗科技股份有限公司(註)</td></tr>
<tr><td>監測報告撰寫</td><td colspan="3">美華環境科技股份有限公司</td></tr>
</table>

註：台灣檢驗科技股份有限公司（環保署認可之代檢業／許可證號035）。

監測內容概述 1

台灣電力公司

核能四廠發電工程封存期間環境監測

105年第3季監測報告

第一章　監測內容概述

1.1 工程進度

核能四廠廠區設施主要包括：一般機具維修廠房、開關場、緊急柴油發電機燃油槽、廠內低輻射廢料貯存倉庫、生活污水處理廠、放射試驗室、倉庫區、生水池、永久倉庫、輔助燃料廠房、反應器廠房、汽機廠房、廢料廠房及控制廠房，其它設施尚有工地辦公區、行政大樓、模擬中心、員工宿舍、氣象鐵塔、停車場、主警衛室及大門等。本季（105 年 7~9 月）因應政府封存政策，核四廠並無施工行為。

1.2 監測情形概述

本季環境調查監測工作係「核四封存期間環境監測」105 年第 3 季之監測作業，其執行期間係自民國 105 年 7 月 1 日至 105 年 9 月 30 日，共計 3 個月。本季進行之監測項目包括：氣象觀測、河川水文監測、河川水質監測及廠區水質監測等 4 項，以下茲就各項監測項目之監測結果摘要詳表 1.2-1。

由於核四廠址三面環山，東側約 300 公尺即為太平洋，因受地形屏障作用之利，根據核四廠過去歷年施工期間環境監測報告顯示，位於廠址西南側之貢寮及東南側的舊社、福隆等地受核四廠施工之影響不大；而廠址東北側之澳底與東側濱海地區則較有可能受到施工的影響；至於海域方面，循環水進水口防波堤及重件碼頭工程已於 88 年 7 月份開始進行海上施工作業，海事工程海域施工項目於 94 年 7 月 22 日竣工，並於 94 年 11 月 28 日驗收，本季屬核四封存期間，並未有工程進行，有關本季核四廠周遭環境監測結果，將於第二章各節中分別予以說明。

1.3 監測計畫概述

本季進行之監測項目依 104 年 5 月環保署核定「核能四廠第一、二號機發電計畫環境影響評估報告封存期間環境監測計畫變更內容對照表」執行（詳如表 1.3-1 所示），監測項目包括氣象觀測、河川水文、河川水質及廠區水質監測等 4 項（海岸地形調查為半年一次，本季未執行），相關監測項目之工作內容及監測方法如表 1.3-2 所示。

1.4 監測位址

計畫區位於新北市貢寮區的鹽寮地區，廠址北、西及南方三面環山，東側約 300 公尺即為太平洋。本監測計畫中各監測項目之監測地點及說明詳見圖 1.4-1 及表 1.3-2。

1.5 品保品管作業措施概要

1.現場採樣之品保/品管

河川水質/廠區水質

河川水質/廠區水質之採樣方法均依行政院環保署公告之「水質檢驗方法」規定進行採樣。

①pH 計進行現場測試前之校正，並量測標準液記錄其結果。

②導電度計進行現場測試前之校正，並量測標準液記錄其結果。

③填寫現場測試結果表，以確實記錄樣品現場測量狀況。

④填寫樣品監控表，以確實掌控樣品數量。

⑤進行現場採樣重覆樣品採集，以明瞭樣品之代表性。

⑥準備旅運空白樣品與實際樣品同時進行分析，以掌握樣品運送是否有污染狀況發生。

2.監測與分析工作之品保/品管措施

河川水質/廠區水質

①水質分析品管要求：

序號	檢驗項目	檢量線製作	空白分析	重覆分析	查核樣品分析	添加標準品分析
1	pH	-	-	○	-	-
2	導電度	-	-	○	-	-
3	溶氧量	-	-	○	-	-
4	大腸桿菌群	-	○	○	-	-
5	懸浮固體	-	○	○	-	-
6	生化需氧量	-	○	○	○	-
7	化學需氧量	-	○	○	○	-
8	硝酸鹽	○	○	○	○	○
9	氨氮	○	○	○	○	○
10	油脂	-	○	-	-	-
11	鋅、鎘、鉻、銅、鎳、鐵	○	○	○	○	○
12	汞	○	○	○	○	○
13	正磷酸鹽	○	○	○	○	○

註：1.查核樣品須使用外購之ＱＣ樣品或自行配製。

2.品管頻率及管制範圍說明如下：

①檢量線製作：每批次樣品應重新製作檢量線，並求其相關係數 r 值。
②空白分析：每 10 個樣品做 1 空白分析。
③重覆分析：每 10 個樣品做 1 個重覆分析，並求其差異百分比。
④查核樣品分析：每 10 個樣品做 1 個查核樣品分析，並求其回收率。
⑤添加標準品分析：每 10 個樣品做 1 個添加標準品於樣品之分析，並求其回收率。

②水質分析品保目標：

河川水質部份：

序號	檢驗項目	檢 驗 方 法	單 位	偵測極限	重覆樣品差異百分比(±%)	查核樣品分析回收率(%)	樣品添加分析回收率(%)
1	pH	NIEA W424.52A	—	—	—	—	—
2	導電度	NIEA W203.51B	μmho/cm	—	—	—	—
3	溶氧量	NIEA W455.52C	mg/L	—	—	—	—
4	懸浮固體	NIEA W210.58A	mg/L	1.25	0~10	—	—
5	硝酸鹽氮	NIEA W436.52C	mg/L	0.01	0~20	80~120	75~125
6	正磷酸鹽	NIEA W427.53B	mg/L	0.005	0~25	80~120	80~120
7	生化需氧量	NIEA W510.55B	mg/L	1.0	0~20	±30.5mg/L	—
8	化學需氧量	NIEA W517.52B	mg/L	3.1	0~20	85~115	—
9	油脂	NIEA W506.21B	mg/L	1.0	—	—	—
10	氨氮	NIEA W437.52C	mg/L	0.01	0~15	85~115	85~115
11	鎳	NIEA W311.53C	mg/L	0.003	0~20	80~120	80~120
12	鐵	NIEA W311.53C	mg/L	0.031	0~20	80~120	80~120
13	鋅	NIEA W311.53C	mg/L	0.008	0~20	80~120	80~120
14	鎘	NIEA W311.53C	mg/L	0.001	0~20	80~120	80~120
15	銅	NIEA W311.53C	mg/L	0.003	0~20	80~120	80~120
16	鉻	NIEA W311.53C	mg/L	0.003	0~20	80~120	80~120
17	汞	NIEA W330.52A	mg/L	0.0002	0~20	80~120	75~125

廠區水質部份：

序號	檢驗項目	檢 驗 方 法	單 位	偵測極限	重覆樣品差異百分比(±%)	查核樣品分析回收率(%)	添加樣品分析回收率(%)
1	pH	NIEA W424.52A	—	—	—	—	—
2	生化需氧量	NIEA W510.55B	mg/L	1.0	0~20	±30.5mg/L	—
3	懸浮固體	NIEA W210.58A	mg/L	1.25	0~20	—	—
4	化學需氧量	NIEA W517.52B	mg/L	3.1	0~20	85~115	—
5	油脂	NIEA W506.21B	mg/L	1.0	—	—	—
6	大腸桿菌群	NIEA E202.55B	CFU/100mL	<10	0.376	—	—
7	水量	NIEA W022.51C/ NIEA W020.51C	m^3/sec	—	—	—	—

3.儀器維修校正項目及頻率

各類監測所使用主要儀器設備之維修校正項目及頻率說明如下：

河川水質/廠區水質

儀器/設備	校正項目	頻　率	校　正　動　作
pH 計	校正：準確度	每三個月	溫度探棒進行校正(同工作溫度計之校正方式)
		使用前後	先以第一種標準緩衝溶液 pH7 校正，再以第二種標準緩衝溶液 pH4 或 10 校正其斜率。使用後以涵蓋兩種標準緩衝液範圍內測定偏移，零點電位與斜率需落在允收標準。
	維護：清潔	使用前後	清洗玻璃電極
溶氧計	校正：準確度	使用前	單點檢查
	校正：準確度		電極檢查
	確認：大氣壓力值		與標準大氣壓力計比對
	校正：飽和溶氧值		使用飽和水蒸氣空氣進行滿點校正
	確認：零溶氧值	每月	以零溶氧溶液進行零點校正/確認
	確認：準確度		以碘定量法測定溶氧之飽和曝氣水確認
	確認：溫度	每三個月	與標準溫度計比對
精密型天平	校正：準確度	每次稱量前	零點檢查(Zero check)
		每月	刻度校正(One point check)
		每半年	重複性校正(Repeatability check)
		每年	委由校正暨量測實驗室執行重複性與線性量測校正
	維護：乾燥 清潔 水平	每日	水平度，稱盤清理
		每月	稱盤內部清理
原子吸收光譜儀	校正：穩定度	使用前	以 As 或 Hg 元素之檢量線中點確認其訊號值
		每季	儀器以 5ppm Cu 標準溶液確認其吸光值
感應耦合電漿原子發射光譜儀	校正：穩定度	使用前	波長校正
			依各該廠牌建議之 Tuning solution 調校
			以濃度 10ppm Cu 及 Pb 標準溶液確認其訊號強度比值
分光光度計	校正：準確度 穩定度 再現性	使用前	檢量線製備(參考標準品)
		每 3 個月	波長準確度、吸光度、線性(Linearity)、迷光(Stray light)、樣品吸光槽配對(Matching of cells)之校正
		每年	請儀器廠商執行外部校正
	維護：清潔	使用前	清理槽內積垢
無菌台	落菌量測試	每季	在 35±1℃下培養 48 小時，正常狀態下無任何菌落生長
	維護：清潔	每 400hrs	更換預濾網
		每 4000hrs	更換 HEPA 濾網

4.監測項目之檢測方法

河川水質/廠區水質

河川水質/廠區水質檢測使用主要儀器設備及各監測項目分析方法說明如下：

①檢測使用之主要儀器設備

序號	分析項目	檢測主要儀器設備
1	水溫	攜帶式電子溫度計
2	pH	攜帶式電子 pH 計
3	導電度	攜帶式電子導電度計/攜帶式電子鹽度計
4	溶氧量	攜帶式電子溶氧計
5	大腸桿菌群	高壓滅菌釜、恆溫培養箱
6	懸浮固體	過濾裝置、乾燥箱
7	生化需氧量	恆溫培養箱、溶氧測定裝置
8	化學需氧量	迴流、加熱裝置
9	硝酸鹽、亞硝酸鹽	水浴鍋、分光光度計（UV：GBC 911）
10	氨氮	消化加溫器、蒸餾加熱裝置、分光光度計（UV：GBC 911）
11	油脂	索氏萃取裝置、水浴鍋
12	鋅、鎘、鉻、銅、鎳、鐵	萃取裝置設備、原子吸收光譜儀（AA：PE 2380）/感應耦合電漿原子發射光譜儀（ICP：JY 50P）
13	汞	原子吸收光譜儀附汞測定裝置 （AA：PE 2380/MHS-10）
14	正磷酸鹽	分光光度計

②水質分析方法

分析方法主要依據行政院環保署所公告之方法，各監測項目之方法說明詳前第 2 點水質分析品保目標表中之分析方法。

5.數據處理原則

水質之分析測值處理原則：

①樣品分析值為偵測極限 3 倍以下時，分析結果均僅以 1 位有效數字報告，其餘數據按有效數字之認定原則規定處理。

②有效數字處理原則：

A.有效數字乃由正確數字後加 1 位未確定數所組成。

B.有效數字相乘除之結果其有效數字以位數少的為準（倍數除外）。

C.有效數字相加減後其有效位數以正確數字加 1 位估計值為準。

D.經由吸光度換算的濃度，其有效位數以吸光度之有效位數為準。

E.分析結果若經由檢量線換算得知者，小於檢量線最低點時（不含零點），以小於最低點之濃度表示，若無吸光度則以 ND 表示，並註明其實驗室之方法偵測極限值。

表 1.2-1 核四封存期間 105 年第 3 季環境監測結果摘要表

監測類別	監測項目	監測結果摘要說明	因應對策
氣象觀測	風速、風向、氣溫、垂直氣溫差（大氣穩定度）、露點溫度	● 本季監測結果，在盛行風向方面，低塔63公尺之盛行風向以南南西風、南風、東風為主，低塔21公尺之盛行風向分別以西北西風、西北風、東北風為主，高塔93公尺之盛行風向分別以南南東風、東南風、東北風為主，高塔63公尺之盛行風向均以西南風為主，高、低塔之盛行風向與歷年及104年同月略有差異。本季各月月平均氣溫分別為29.0℃、28.5℃及26.7℃，歷年同季介於25.5~28.7℃間；本季各月月平均露點溫度分別為23.8℃、24.6℃及23.0℃，歷年同季介於22.0~24.7℃間。大氣穩定度機率分佈，除低塔9月以E級（微穩定）佔93.18%為最高外，其餘測值皆以A級（極不穩定）之分佈機率為最高，分佈機率介於31.74%~74.29%間。	—
河川水文監測	水位、河川斷面積、流速及流量	● 本季石碇溪河川水文1、2號測站之水位分別介於1.51~1.75m、0.28~0.29m之間，本季測值介於歷年同季（石碇溪河川1、2號測站水位分別介於1.31~2.84mm、0.12~0.65m之間）之間；本季石碇溪河川流量1、2號測站分別介於0.025~0.367cms、0.017~0.389cms之間，本季測值介於歷年同季（石碇溪河川1、2號測站流量分別介於0.000~15.216cms、0.017~17.523cms）之間；本季石碇溪河川1、2號測站之平均流速分別介於0.047~0.261m/sec、0.116~0.592m/sec之間，其石碇溪1號測站8月測值略低於歷年同季外，其餘測值均介於歷年同季（石碇溪河川1、2號測站流速分別介於0.070~1.200 m/sec、0.010~2.120m/sec之間）範圍內。。	—
河川水質監測	溶氧量、導電度、pH、生化需氧量、化學需氧量、懸浮固體、油脂、氨氮、重金屬（銅、鐵、鋅、鎘、鉻、汞、鎳）、硝酸鹽氮、磷酸鹽	● 本季石碇溪水質污染程度分析，各測站各測值均屬未(稍)受污染。	—
廠區水質監測	流量、pH、生化需氧量、懸浮固體、油脂、化學需氧量、大腸桿菌群	● 本季除宿舍區排水口測站7月大腸桿菌測值有超出放流水標準外，其餘均符合放流水標準。	

表 1.3-1 核能四廠第一、二號機發電計畫環境影響評估報告封存期間環境監測計畫變更內容對照表

監測類別		項目	變更前		變更後	調整說明
			環評報告施工期間監測計畫(註1)	工地管理計畫監測內容(註2)	封存期間	
氣象		監測項目	風速、風向、氣溫、垂直氣溫差、露點溫度	–	風速、風向、氣溫、垂直氣溫差、露點溫度	無變更。
		監測頻率	連續監測	–	連續監測	
		監測期間	施工期間	–	施工期間	
		監測地點	廠址	–	廠址	
空氣品質		監測項目	**總懸浮微粒(TSP)、一氧化碳、氮氧化物**	**總懸浮微粒(TSP)、一氧化碳、氮氧化物**	停止本項監測	本地區整體環境品質除總懸浮微粒24小時值偶有超出環境空氣品質標準外，其餘項目均低於標準。封存期間僅少數進出車輛之排氣影響，故將停止本項監測。至於廠址鄰近整體空氣品質，則可逕行參考環保署空氣品質測站-宜蘭、萬里、基隆、汐止站監測資料。
		監測頻率	**每季 1 次，每次 3~5 天（含假日）**	**每季 1 次**		
		監測期間	**施工期間**	**施工前及施工期間**		
		監測地點	**於廠址工地周界附近敏感地區（如住宅、學校等）設置 4 站，測站位置視污染物排放量與地點予以彈性變動。**	**於廠址附近地區人口密集處及遊憩中心設置 4 站。**		
地表水	河川水文	監測項目	水位、河川斷面積、流速、流量	水位、河川斷面積、流速、流量	水位、河川斷面積、流速、流量	依據「核能四廠第一、二號機發電計畫調整水源供應變更內容對照表」，生水池水源已改由自來水公司供應，不再由雙溪河抽取，故將取消雙溪河2測站，至於石碇溪測站則予以持續監測，以掌握核能四廠廠區內河段截彎取直工程對附近區域排水之影響。
		監測頻率	水位量測為連續測量，流速、斷面積及流量則為每季 1 次	水位量測為連續測量，流速、斷面積及流量則為每季 1 次	水位量測為連續測量，流速、斷面積及流量則為每季 1 次	
		監測期間	施工期間	施工前及施工期間	施工期間	
		監測地點	**雙溪河測站位置為新社橋與下雙溪間及貢寮國小附近計 2 站**；石碇溪測站位置台電宿舍上、下游各 1 站，計 2 站。	雙溪河、石碇溪各設 2 站。	石碇溪上、下游各 1 站，計 2 站。	

註:1.變更前「環評報告施工期間監測計畫」摘錄自「核能四廠第一、二號機發電計畫環境影響評估報告(修訂本)(民國 80 年 11 月)」第六章 6.2 施工監測計畫。
2.變更前「工地管理計畫監測內容」摘錄自「核能四廠第一、二號機發電計畫環境影響評估報告(修訂本)(民國 80 年 11 月)」附錄 4.4A 之監測計畫。
3.粗體底線為本次變更檢討之內容。

表 1.3-1 核能四廠第一、二號機發電計畫環境影響評估報告封存期間環境監測計畫變更內容對照表（續 1）

監測類別		項目	變更前		變更後	調整說明
			環評報告施工期間監測計畫(註1)	工地管理計畫監測內容(註2)	封存期間	
地表水	河川水質	監測項目	溶氧量、導電度、pH、生化需氧量、化學需氧量、懸浮固體、油脂、氨氮、重金屬（銅、鐵、鋅、鎘、鉻、汞、鎳）、硝酸鹽氮、磷酸鹽	水質化學檢測(未指定項目)	溶氧量、導電度、pH、生化需氧量、化學需氧量、懸浮固體、油脂、氨氮、重金屬（銅、鐵、鋅、鎘、鉻、汞、鎳）、硝酸鹽氮、磷酸鹽	核能四廠位於石碇溪流域，封存期間可能影響為駐廠人員生活污水排放對石碇溪水質之影響，惟本發電計畫封存期間無廢污水排入雙溪河，且生水池水源已改由自來水公司供應，不再抽取雙溪河水，故將取消雙溪河測站之監測，其河川水質可參考環保署雙溪河貢寮大橋及福隆海水浴場等2測站之監測資料。
		監測頻率	每月 1 次	每月 1 次	每月 1 次	
		監測期間	施工期間	施工前及施工期間	施工期間	
		監測地點	**雙溪河測站位置為新社附近與貢寮國小附近計 2 站**；石碇溪測站位置為台電宿舍上、下游各 1 站，計 2 站。	雙溪河、石碇溪出海口。	1. 石碇溪上、下游各 1 站，計 2 站。 2. 石碇溪出海口。	
	廠區水質	監測項目	無此項目	**水質化學檢測(未指定項目)**	流量、pH、生化需氧量、懸浮固體、油脂、化學需氧量、大腸桿菌群	定期機組維護保養之冷卻水皆經處理符合放流水標準後方予以排放，封存期間可能影響主要為駐廠人員生活污水影響，故將持續監測生活污水排放口。
		監測頻率		每月 1 次	每月 1 次	
		監測期間		施工前及施工期間	施工期間	
		監測地點		各主要排水渠道出口	排入石碇溪之放流口(辦公室排水口(1)、辦公室排水口(2)、宿舍區排水口	
	海域水質	監測項目	**pH（酸鹼度）、溶氧量、生化需氧量、大腸桿菌群、懸浮固體、導電度、餘氯、總磷、油脂、重金屬（鉛、鎘、銅、汞、鎂、鎳、鋅、鉻）、水溫。至於施工船舶之污染監測，則視施工船舶之種類、特性及可能產生之污染物而決定是否增加監測項目。如污染物在海水水質監測項目之外，則增加污染物之監測項目。**	**水質化學檢測(未指定項目)**	停止本項監測	本發電計畫海事工程已於94年7月竣工，未來已無任何海事工程，僅少數廠區排水排入海域，相較於本地區鄉鎮排水及海岸遊憩之影響極為輕微，另自海事工程竣工後已累積10年之環境背景資料，故將停止本項監測。至於廠址鄰近整體海域水質，則可逕行參考環保署海域水質–「核四預定地外海」及「福隆海水浴場」等2測站之監測資料。
		監測頻率	**每月 1 次**	**每月 1 次**		
		監測期間	**施工期間**	**施工前及施工期間**		
		監測地點	**測站於廠址沿岸十公里內受施工影響之敏感區域機動設置**	**施工活動範圍內之海域**		

註:1.變更前「環評報告施工期間監測計畫」摘錄自「核能四廠第一、二號機發電計畫環境影響評估報告(修訂本)(民國 80 年 11 月)」第六章 6.2 施工監測計畫。
2.變更前「工地管理計畫監測內容」摘錄自「核能四廠第一、二號機發電計畫環境影響評估報告(修訂本)(民國 80 年 11 月)」附錄 4.4A 之監測計畫。
3.粗體底線為本次變更檢討之內容。

表 1.3-1 核能四廠第一、二號機發電計畫環境影響評估報告封存期間環境監測計畫變更內容對照表(續 2)

監測類別		項目	變更前		變更後	調整說明
			環評報告施工期間監測計畫(註1)	工地管理計畫監測內容(註2)	封存期間	
地下水		監測項目	1. 水位 2. 水質(水溫、酸鹼度、導電度、氯鹽、硫酸鹽、懸浮固體、總有機碳、硫化物、總硬度、鐵、錳、鉻、銅、鎘、鉛、汞、鋅、鎳、砷)	1. 水位 2. 水質(未指定項目)	停止本項監測	本項監測主要係為監控基礎開挖及地下結構物對地下水影響，依據歷年監測水位已回復穩定、水質亦無滲漏污染，未來已無深開挖工程之影響，故將停止本項監測。
		監測頻率	1. 水位：每週 1 次 2. 水質：每月 1 次	1. 水位：每週 1 次 2. 水質：每月 1 次		
		監測期間	施工期間	施工期間		
		監測地點	於廠址及半徑 5 公里內設置水位及水質監測站 12 處	1. 水位：- (未指定) 2. 水質：廢棄物掩埋場		
生態	陸域生態	監測項目	無此項目	紀錄拍攝砂丘植物生長狀況	停止本項監測	封存期間已無開挖或土建工程影響，且廠址綠美化已有明顯成效，故將停止本項監測。
		監測頻率		每年		
		監測期間		施工期間		
		監測地點		砂丘地		
	海域生態	監測項目	營養鹽(亞硝酸鹽、硝酸鹽、矽酸鹽、磷酸鹽)、總磷、總氮、葉綠素*a*、基礎生產力、植物性及動物性浮游生物、大型藻類、底棲生物、珊瑚、魚類	種類及生長狀況(未指定項目)	停止本項監測	本發電計畫海事工程已於94年7月竣工，未來無任何海事活動，僅少數廠區排水或逕流水排入海域，相較於本地區鄉鎮排水及海岸遊憩之影響極為輕微，另自海事工程竣工後已累積10年之環境背景資料，其歷年監測結果呈季節性變化趨勢，故將停止本項監測。
		監測頻率	每季 1 次	每季 1 次		
		監測期間	施工期間	施工期間		
		監測地點	廠址沿岸 10 公里內之進出水口結構物施工範圍附近	廠址沿岸 10 公里內之進出水口結構物施工範圍附近		
噪音振動		監測項目	施工機具及運輸車輛之噪音與振動測定 Leq、Lx、Lmax	噪音振動量	停止本項監測	封存期間僅少數駐廠人員及因應安檢、設備操作維護所需之進出車輛，並無施工機具所產生之噪音與振動，對環境影響輕微，故將停止本項監測。
		監測頻率	每月 1 次，每次連續 24 小時	–		
		監測期間	施工期間	施工期間		
		監測地點	廠址附近及施工車輛行駛道路旁之建築物、橋樑及道路現況，預計於廠區附近 5 公里範圍設置 5 處測站。	廠區附近 5 公里範圍設置 5 處測站。		

註:1.變更前「環評報告施工期間監測計畫」摘錄自「核能四廠第一、二號機發電計畫環境影響評估報告(修訂本)(民國 80 年 11 月)」第六章 6.2 施工監測計畫。
2.變更前「工地管理計畫監測內容」摘錄自「核能四廠第一、二號機發電計畫環境影響評估報告(修訂本)(民國 80 年 11 月)」附錄 4.4A 之監測計畫。
3.粗體底線為本次變更檢討之內容。

表 1.3-1 核能四廠第一、二號機發電計畫環境影響評估報告封存期間環境監測計畫變更內容對照表(續 3)

監測類別	項目	變更前		變更後	調整說明
		環評報告施工期間監測計畫(註1)	工地管理計畫監測內容(註2)	封存期間	
交通流量	監測項目	產業道路、縣道、省道之交通流量及車輛類型、施工期間人員、物料之來源、輸送方式、吞吐量及路況	實地量測交通流量	停止本項監測	封存期間僅少數駐廠人員及因應設備操作維護所需之進出車輛，故將停止本項監測。
	監測頻率	每 2 個月 1 次，每次 4 天(涵蓋假日)	每 2 個月 1 次		
	監測期間	施工期間	施工期間		
	監測地點	廠址附近 5 公里範圍內選定交通流量測點 5 站	–		
漁業調查	監測項目	1.問卷調查分析 2.漁獲實地調查分析	–	停止本項監測	海事工程已於94年7月竣工，未來無任何海事工程，且漁業調查為東北角海域大範圍之漁業概況及漁獲調查，封存期間將無任何影響。相關漁獲資料可逕行參考漁業統計年報，故將停止本項監測。
	監測頻率	每季 1 次	–		
	監測期間	施工期間	–		
	監測地點	調查範圍包括貢寮鄉沿海地區	–		
海岸地形	監測項目	地形水深	地形水深	地形水深	為監測海事結構物對地形影響之參考，且為地方觀光與民眾關切之重要議題，故將持續辦理此項調查。
	監測頻率	每年 2 次（颱風季節前後各 1 次）	每年 2 次	每年 2 次	
	監測期間	施工期間	施工期間	施工期間	
	監測地點	進、出水口結構物間及福隆海水浴場附近海域	進、出水口結構物間及福隆海水浴場附近海域	進、出水口結構物間及福隆海水浴場附近海域	
景觀遊憩	監測項目	無此項目	1. 遊客人數 2. 景觀點拍攝廠址及其附近外貌	停止本項監測	封存期間無開挖或土建工程影響，且廠址綠美化已有明顯成效，而遊客人數可逕行參考東北角暨宜蘭海岸國家風景區管理處統計資料，故將停止本項監測。
	監測頻率		1. 遊客人數：每半年 1 次 2. 景觀點拍攝：每 2 個月 1 次		
	監測期間		施工期間		
	監測地點		–		

註:1.變更前「環評報告施工期間監測計畫」摘錄自「核能四廠第一、二號機發電計畫環境影響評估報告(修訂本)(民國 80 年 11 月)」第六章 6.2 施工監測計畫。
2.變更前「工地管理計畫監測內容」摘錄自「核能四廠第一、二號機發電計畫環境影響評估報告(修訂本)(民國 80 年 11 月)」附錄 4.4A 之監測計畫。
3.粗體底線為本次變更檢討之內容。

表 1.3-2 核四封存期間環境監測計畫暨 105 年第 3 季執行情形一覽表

調查監測類別	監測項目	監測地點	監測頻率	監測方法	執行單位	調查日期
氣象觀測	風速、風向、氣溫、垂直氣溫差（大氣穩定度）、露點溫度	1.氣象低塔 2.氣象高塔	採連續自動觀測。	以氣象觀測儀器及資料轉換器(MTC)換算與數據化。	台電公司	105年7月1日～105年9月30日
河川水文監測	水位、河川斷面積、流速、流量	● 石碇溪1號測站（台電宿舍上游） ● 石碇溪2號測站（澳底二號橋附近）	1.河川水位採連續逐時自動觀測。 2.斷面積、流速與流量為每季1次。	1.水位以BDR320水壓式水位計監測。 2.河川斷面積以測深桿測得之水深推算。 3.含砂量以DH-48採樣器採集砂樣。 4.流速以PRICE式流速計觀測。	台電公司	1.水位： 105年7月1日～105年9月30日 2.斷面積、流速、流量： 105年7月13、20日 105年8月5日 105年9月23日
河川水質監測	溶氧量、導電度、pH、生化需氧量、化學需氧量、懸浮固體、油脂、氨氮、重金屬（銅、鐵、鋅、鎘、鉻、汞、鎳）、硝酸鹽氮、磷酸鹽	●上游水文站 ●澳底二號橋 ●石碇溪河口	各測站每月進行1次採樣分析。	依據環保署公告之水質檢驗方法辦理，詳第1.5節。	台灣檢驗科技股份有限公司	105年7月20日 105年8月5日 105年9月29日
廠區水質監測	流量、pH、生化需氧量、懸浮固體、油脂、化學需氧量、大腸桿菌群	1.辦公區排水口（1） 2.辦公區排水口（2） 3.宿舍區排水口	各測站每月進行1次採樣分析。	依據環保署公告之水質檢驗方法辦理，詳第1.5節。	台灣檢驗科技股份有限公司	105年7月20日 105年8月5日 105年9月29日

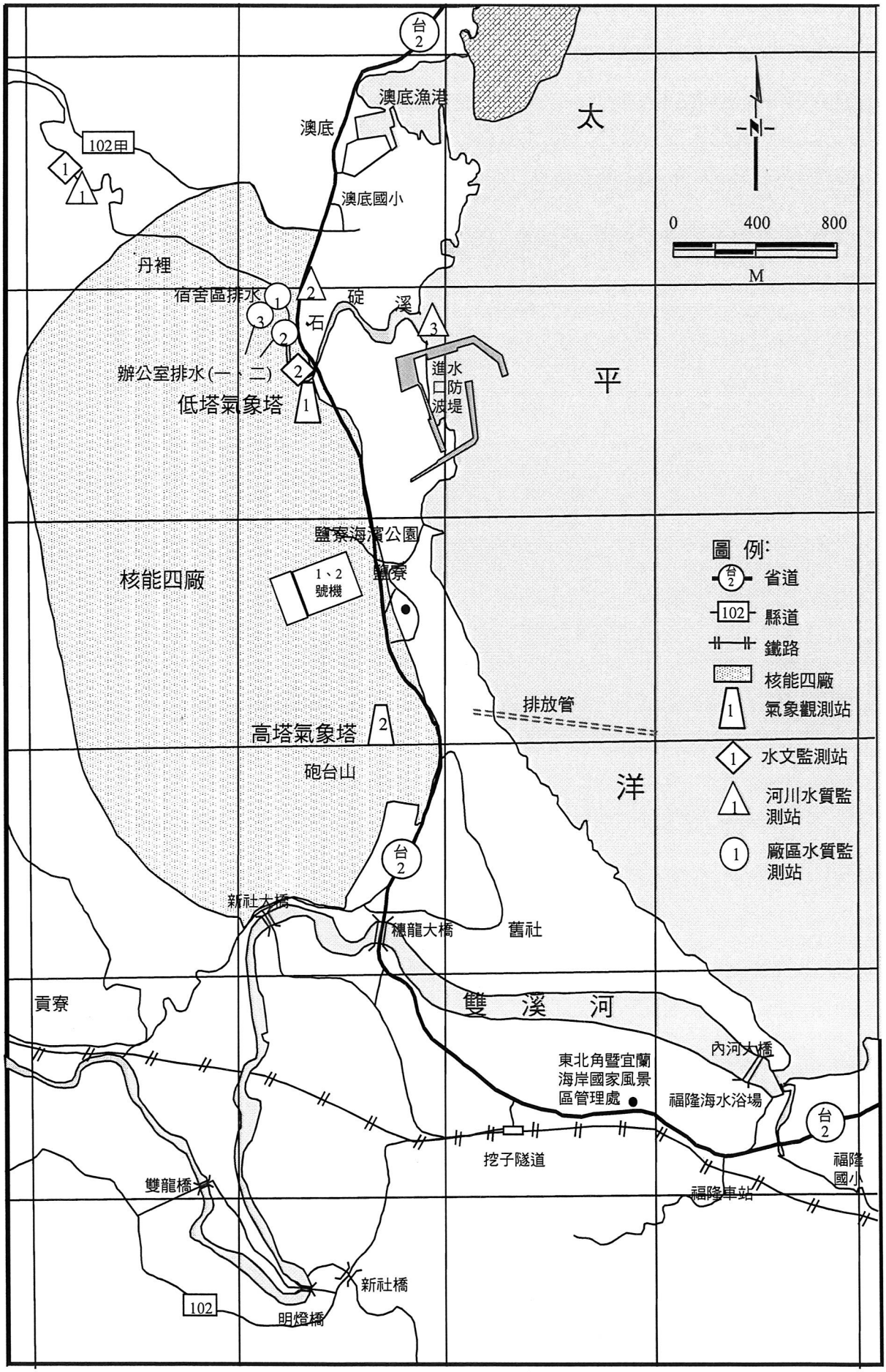

圖1.4-1 核四封存期間環境監測測站位置圖

監測結果數據分析 2

台灣電力公司

核能四廠發電工程封存期間環境監測

105年第3季監測報告

表2.1-2 核四封存期間氣溫105年第3季觀測結果

日期 \ 月份	105年7月	105年8月	105年9月
1	29.2	28.7	28.0
2	29.6	29.9	27.5
3	29.3	29.1	27.1
4	29.8	29.7	28.9
5	30.5	30.2	28.4
6	29.8	28.8	26.4
7	27.9	28.8	27.2
8	27.0	29.0	27.5
9	27.7	29.8	26.1
10	27.6	29.0	25.9
11	27.7	27.7	27.4
12	27.7	28.4	26.4
13	28.7	27.2	27.3
14	28.6	29.0	26.5
15	29.4	29.4	26.5
16	29.7	29.9	28.2
17	29.1	28.4	25.6
18	27.6	28.5	24.9
19	29.7	27.5	25.4
20	28.7	28.0	25.1
21	29.0	28.2	26.2
22	29.2	28.0	25.7
23	28.6	28.7	25.9
24	29.6	28.7	25.9
25	29.0	28.9	26.4
26	29.2	28.7	26.9
27	29.3	27.9	26.2
28	30.3	26.9	26.8
29	30.2	26.6	26.8
30	29.4	26.1	27.7
31	29.2	26.7	-
月　平　均	29.0	28.5	26.7
歷年同期平均	28.7	28.3	25.5
104 年 同 期	28.5	27.3	26.2

註：(1)單位為℃。

(2)歷年平均資料統計時間自民國69.7~104.12。

表2.1-3 核四封存期間露點溫度105年第3季觀測結果

日期＼月份	105年7月	105年8月	105年9月
1	21.6	26.5	21.1
2	21.9	25.2	23.6
3	22.3	24.2	25.2
4	22.8	24.3	26.8
5	22.5	23.9	24.6
6	23.6	24.8	24.2
7	24.1	25.3	23.9
8	24.7	24.4	23.7
9	24.6	25.3	24.2
10	24.0	26.4	23.9
11	23.6	27.9	24.0
12	23.0	26.7	23.2
13	22.4	25.9	23.4
14	23.6	25.1	23.8
15	23.0	25.4	23.6
16	22.7	25.0	23.9
17	24.4	25.4	23.4
18	23.4	24.9	20.6
19	23.8	25.3	19.5
20	25.1	24.8	19.9
21	24.9	25.2	20.8
22	24.5	24.9	22.0
23	24.5	24.2	21.4
24	24.8	25.1	21.3
25	25.3	24.7	23.2
26	23.5	23.8	23.6
27	23.3	26.1	24.1
28	23.8	22.7	22.0
29	24.1	18.6	22.5
30	25.5	18.9	23.6
31	26.5	20.5	-
月　平　均	23.8	24.6	23.0
歷年同期平均	24.7	24.6	22.0
104 年 同 期	25.1	24.8	23.2

註：(1)單位為℃。

(2)歷年平均資料統計時間自民國83.7~104.12。

表2.1-4 巴斯魁爾(Pasquill)穩定度分類法

大氣穩定度分類	巴斯魁爾	風向角標準差	垂直溫度梯度
極　不　穩　定	A	≧22.5°	＜-1.9
中程度不穩定	B	17.5°～22.4°	-1.9～-1.7
微　不　穩　定	C	12.5°～17.4°	-1.7～-1.5
中　　性	D	7.5°～12.4°	-1.5～-0.5
微　穩　定	E	3.8°～7.4°	-0.5～1.5
中程度穩定	F	1.3°～3.7°	1.5～4.0
極　穩　定	G	＜1.3°	＞4.0

註：垂直溫度梯度之單位為℃/100公尺。

表2.1-5 核四封存期間大氣穩定度105年第3季頻率分佈統計表

月份		等級	A	B	C	D	E	F	G
105年第3季	7月	氣象低塔	74.30	1.38	1.41	7.57	14.77	0.57	0.00
		氣象高塔	53.22	6.25	4.10	15.33	12.12	7.82	1.16
	8月	氣象低塔	31.74	4.26	4.68	28.91	28.31	2.10	0.00
		氣象高塔	66.16	3.19	2.15	6.89	10.42	8.60	2.59
	9月	氣象低塔	0.14	0.49	0.77	5.40	93.17	0.03	0.00
		氣象高塔	46.04	2.84	2.09	21.62	21.30	4.77	1.34
104年同期	7月	氣象低塔	33.03	6.49	8.17	27.35	23.12	1.85	0.00
		氣象高塔	2.97	2.83	3.21	13.43	35.07	21.70	20.79
	8月	氣象低塔	32.09	6.42	8.13	33.23	17.78	2.32	0.03
		氣象高塔	4.97	2.79	2.86	12.10	47.58	21.51	8.20
	9月	氣象低塔	24.20	9.93	11.53	28.26	20.52	5.56	0.00
		氣象高塔	1.67	1.74	2.12	12.92	49.58	21.42	10.56
歷年	7月	氣象低塔	15.83	4.22	4.84	30.79	33.54	8.65	2.14
		氣象高塔	12.28	3.50	5.51	23.18	36.66	12.54	6.32
	8月	氣象低塔	12.47	2.89	3.52	30.98	37.97	10.49	1.68
		氣象高塔	12.95	3.49	2.94	19.29	39.76	15.41	6.15
	9月	氣象低塔	7.99	4.02	4.93	30.63	38.48	10.21	3.74
		氣象高塔	7.77	2.52	2.48	17.82	45.47	18.61	5.33

註：1.各穩定度等級發生頻率以%表示。

2.本表之大氣穩定度係依垂直溫度梯度推算而得。

3.歷年統計值係依據台電公司氣象月報表統計，其資料統計時間自民國83年1月至104年12月。



水文流量調查情形

廠區水質採樣情形



河川水質採樣情形



河口水質採樣情形

照片2-1 核四封存期間環境監測計畫各項監測調查情形

河川水文監測

台灣電力公司

核能四廠發電工程封存期間環境監測

105年第3季監測報告

2.2 河川水文監測

河川水文監測自 89 年 1 月起新增石碇溪下游，位於澳底二號橋附近之石碇溪 2 號河川水文監測站（詳圖 1.4-1 所示），有關本季石碇溪河川水位監測結果，整理如表 2.2-1 所示。至於河川橫斷面面積、流速與流量之監測結果詳如表 2.2-2，各測站之水位變化則詳見圖 2.2-1。本季監測結果分析說明如下：

1.河川水位

依據表 2.2-1 及圖 2.2-1 之監測結果顯示，石碇溪 1 號測站 7~9 月石碇溪 1 號測站之月平均河川水位分別為 1.51 公尺、1.53 公尺、1.75 公尺；石碇溪 2 號測站 7~9 月之月平均河川水位分別為 0.29 公尺、0.28 公尺、0.28 公尺，其水位變化主要受降雨量影響所致。

2.河川斷面積

本季（7~9 月）河川斷面積監測結果詳表 2.2-2，石碇溪 1 號測站河川斷面積介於 0.533~2.085m^2 之間，石碇溪 2 號測站河川斷面積介於 0.123~0.656m^2 之間。

3.河川流速

本季（7~9 月）河川流速監測結果詳表 2.2-2，石碇溪 1 號測站流速介於 0.047~0.261m/sec 之間，石碇溪 2 號測站流速介於 0.116~0.592m/sec 之間。

4.河川流量

本季（7~9 月）河川流量監測結果詳表 2.2-2，石碇溪 1 號測站流量介於 0.025~0.367cms 之間，石碇溪 2 號測站流量介於 0.017~0.389cms 之間。

表 2.2-2 核四封存期間河川斷面積、流速與流量 105 年第 3 季監測結果

測站	觀測日期	河川斷面積 (m^2)	平均流速 (m/sec)	流　量 (cms)	歷年同期實測流量(cms) (1)	104年同期實測流量(cms)
石碇溪 1 號測站	105/07/13 (晴)	2.085	0.063	0.130	0.003~2.389	0.012~0.146
	105/07/20 (晴)	0.643	0.116	0.075		
	105/08/05 (晴)	0.533	0.047	0.025	0.000~8.798	0.169~0.737
	105/09/23 (晴)	1.405	0.261	0.367	0.010~15.216	0.205~0.659
石碇溪 2 號測站 (2)	105/07/13 (晴)	0.503	0.466	0.234	0.036~3.676	0.040~0.205
	105/07/20 (晴)	0.287	0.116	0.033		
	105/08/05 (晴)	0.123	0.142	0.017	0.017~2.230	0.161~0.980
	105/09/23 (晴)	0.656	0.592	0.389	0.032~17.523	0.948

註：1.歷年同期實測流量係摘錄「核能四廠發電工程施工期間環境監測」報告，其資料統計時間自民國82年至104年。

2.石碇溪2號測站自89年1月起新增。

3.依據「核能四廠第一、二號機發電計畫環境影響評估報告封存期間環境監測計畫變更對內容照表」其調查頻率為每季1次，增加調查頻率部分屬自主管理部分。

表2.2-1 核四封存期間石碇溪河川水位105年第3季監測結果

測站別	石碇溪1號測站			石碇溪2號測站		
日期 \ 月份	105年7月	105年8月	105年9月	105年7月	105年8月	105年9月
1	1.54	1.54	1.51	0.29	0.29	0.28
2	1.54	1.53	1.50	0.29	0.28	0.28
3	1.54	1.52	1.51	0.30	0.29	0.28
4	1.53	1.51	1.51	0.30	0.29	0.27
5	1.53	1.50	1.56	0.30	0.29	0.28
6	1.54	1.50	1.56	0.30	0.30	0.28
7	1.54	1.50	1.57	0.30	0.29	0.27
8	1.68	1.50	1.55	0.29	0.29	0.27
9	1.62	1.50	1.62	0.27	0.29	0.27
10	1.63	1.59	1.74	0.28	0.29	0.27
11	1.61	1.62	1.65	0.28	0.28	0.27
12	1.59	1.61	1.61	0.28	0.28	0.28
13	1.58	1.58	1.62	0.28	0.28	0.27
14	1.57	1.56	1.91	0.29	0.27	0.27
15	1.57	1.54	2.27	0.29	0.28	0.27
16	1.56	1.53	1.93	0.29	0.29	0.37
17	1.55	1.52	2.06	0.30	0.29	0.27
18	1.54	1.52	2.16	0.29	0.29	0.28
19	1.54	1.52	1.88	0.29	0.29	0.28
20	1.53	1.53	1.80	0.29	0.28	0.25
21	1.53	1.52	1.75	0.29	0.28	0.26
22	1.52	1.51	1.72	0.29	0.28	0.27
23	1.52	1.51	1.70	0.29	0.28	0.26
24	1.52	1.51	1.69	0.29	0.28	0.27
25	1.52	1.50	1.68	0.29	0.28	0.27
26	1.51	1.51	1.66	0.29	0.28	0.26
27	1.51	1.52	2.00	0.29	0.29	0.27
28	1.51	1.56	2.03	0.29	0.28	0.32
29	1.50	1.53	1.85	0.29	0.27	0.28
30	1.50	1.52	1.78	0.30	0.27	0.27
31	1.50	1.51	-	0.29	0.27	-
月平均	1.51	1.53	1.75	0.29	0.28	0.28
核四環評同期平均	1.15	1.31	1.27	-	-	-
104年同期	1.61	1.71	1.75	0.14	0.12	0.12

註：1. 河川水位之量測單位為公尺，石碇溪1號測站（即歷年之石碇溪測站）之水尺零點標高為10.62公尺；石碇溪2號測站之水尺零點標高假定為-0.30公尺。

2. 石碇溪1號測站（即歷年之石碇溪測站）之河川水位測值係每日24小時之平均值；石碇溪2號測站自89/1/24新增，表內數值係每日24小時之平均值。

3. 核四環評同期平均：係摘錄自「核能四廠第1、2號機發電計畫環境影響評估報告」（台電公司，民國80年），資料統計時間自民國69年至79年。

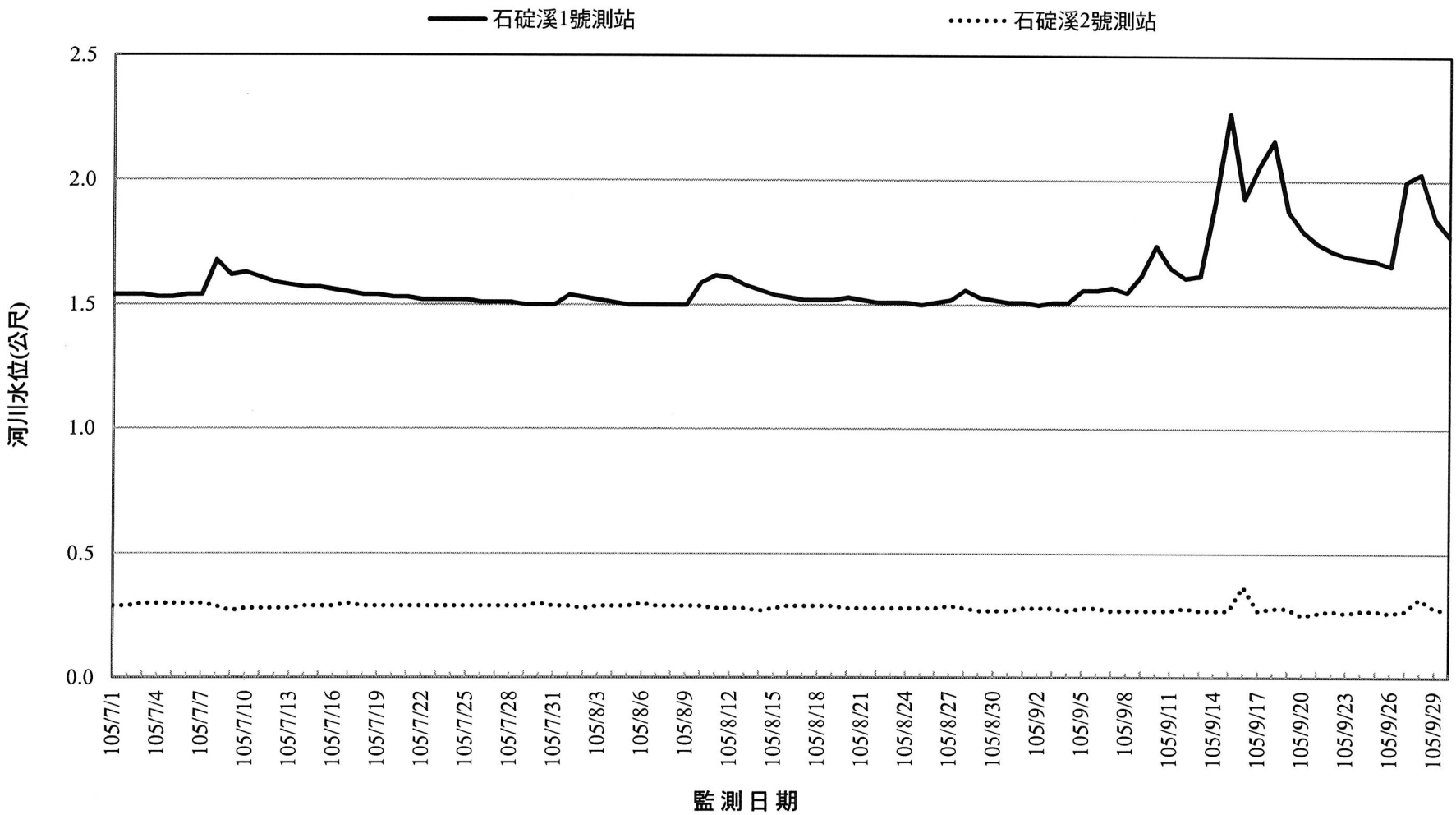

圖2.2-1 核四封存期間河川水文105年7~9月水位變化圖

河川水質監測

台灣電力公司

核能四廠發電工程封存期間環境監測

105年第3季監測報告

2.3 河川水質監測

本季監測在石碇溪流域共進行 3 次（每月 1 次）水質採樣及分析調查，調查結果分別整理如表 2.3-1 所示。

各類水體適用性質分類如表2.3-2所示，目前石碇溪尚未公告水體分類。本報告乃依據行政院環境保護署 87 年 6 月 24 日最新修正之「地面水體分類及水質標準」（中華民國八十七年六月二十四日行政院環境保護署(八七)環署水字第〇〇三九一五九號令修正發布），探討石碇溪之河川水質是否符合各類水體之水質標準。環保署新修正標準中，分為保護生活環境及保護人體健康等二類環境基準，其中保護生活環境基準針對各水域類型訂定，而保護人體健康係全部公共水域一律適用（詳表 2.3-3~表 2.3-4）。

1.河川水質監測結果

本季於石碇溪水質之監測結果（詳如表 2.3-1），茲針對各測站水質狀況分別說明如下：

⑴上游水文站：位於廠區上游，本季水質採樣分析結果，各測值均符合甲類陸域水體水質標準，水質良好。

⑵澳底二號橋：位於石碇溪下游之澳底二號橋測站，本季水質採樣分析結果，除生化需氧量 7、9 月測值屬乙類陸域水體標準及氨氮 7、8 月測值未符合陸域水體標準外，其餘測值均符合甲類陸域水體標準。

⑶石碇溪河口：本季監測結果，溶氧量 7 月測值屬乙類陸域水體標準、懸浮固體 7 月測值屬丙類陸域水體標準、生化需氧量 9 月測值屬乙類陸域水體標準、氨氮 7 月測值屬乙類陸域水體標準外，其餘測值均符合甲類陸域水體標準。

綜合而言，河川水質較差之項目為生化需氧量及氨氮，其餘水質項目大致良好。由於核四工程生活污水經收集處理後予以排放，污染排出量比例甚低（詳 2.4 節分析），因此河口之有機污染除上游河川帶出之陸源污染物外，沿岸遊憩等亦為主要影響因子。

2.河川水質分析

⑴河川污染指標(RPI)評估

依據表 2.3-5「河川污染程度分類表」之推估方式，計算本季各測站之水質污染情況如表 2.3-1 示。由推算結果可知，本季各測站均屬未(稍)受污染。

⑵河川水質指數（Weter Quality Index, WQI_5）

台灣地區以溶氧、生化需氧量、氨氮、懸浮固體及導電度等五項為水質參數，各項參數之權重分別為溶氧 0.31、生化需氧量 0.26、氨氮 0.19、懸浮固體 0.17 及導電度 0.07，其計算方式為

$$\mathrm{WQI} = \frac{1}{10}[\sum_{i=1}^{n} Wiqi]^{1.5}$$

WQI=水質指數（0-100）

Wi=水質參數之權重

qi=水質參數之點數

依據上述計算方式及表 2.3-6 及 2.3-7 之 WQI_5 水質計算式及分類等級表之推估，本季各測站之水質污染情況表 2.3-1 所示。由推算結果可知，石碇溪上游水文站及石碇溪河口測站屬良好等級，澳底二號橋測站屬中等等級。

表 2.3-1 核四封存期間石碇溪河川水質 105 年第 3 季監測結果

樣品名稱			上游水文站			澳底二號橋			石碇溪河口		
檢測項目	單位	偵測極限	7 月 20 日	8 月 5 日	9 月 29 日	7 月 20 日	8 月 5 日	9 月 29 日	7 月 20 日	8 月 5 日	9 月 29 日
			11:10	13:10	10:40	11:30	13:30	11:05	13:00	14:40	12:20
			晴	晴	晴	晴	晴	晴	晴	晴	晴
pH	-	-	7.8 甲	7.9 甲	7.5 甲	7.8 甲	7.0 甲	7.5 甲	8.0 甲	8.0 甲	7.7 甲
導電度	μmho/cm25℃	-	122	123	119	1830	14800	203	46600	48100	5000
溶氧量	mg/L	-	7.3 甲	6.5 甲	7.4 甲	7.4 甲	6.8 甲	7.3 甲	6.1 乙	7.2 甲	7.4 甲
懸浮固體	mg/L	1.25	4.0 甲	2.5 甲	2.2 甲	8.8 甲	2.9 甲	3.8 甲	28.3 丙	6.2 甲	4.2 甲
硝酸鹽氮	mg/L	0.01	0.23	0.12	0.68	0.41	0.46	0.69	0.07	0.03	0.68
磷酸鹽	mg/L	0.005	0.107	0.080	0.064	0.255	0.626	0.067	0.080	0.046	0.086
生化需氧量	mg/L	1.0	ND 甲	ND 甲	ND 甲	1.1 乙	ND 甲	1.1 乙	ND 甲	ND 甲	1.4 乙
化學需氧量	mg/L	3.1	4.7	8.6	ND	9.1	5.3	3.3	8.0	5.2	11.4
油脂	mg/L	1.0	ND	ND	ND	ND	ND	ND	ND	ND	ND
氨氮	mg/L	0.01	0.02 甲	ND 甲	0.04 甲	0.34X	0.58X	0.06 甲	0.12 乙	0.02 甲	0.05 甲
鎳	mg/L	0.003	ND	ND	ND	ND	0.003	ND	ND	ND	ND
鐵	mg/L	0.031	0.410	0.434	0.167	0.506	0.393	0.267	0.241	0.140	0.198
鋅	mg/L	0.008	0.016	0.015	0.009	ND	0.012	0.011	0.008	0.011	0.01
鎘	mg/L	0.001	ND	ND	ND	ND	ND	ND	ND	ND	ND
銅	mg/L	0.003	ND	ND	ND	ND	ND	ND	ND	ND	ND
鉻	mg/L	0.004	ND	ND	ND	ND	ND	ND	ND	ND	ND
汞	mg/L	0.0002	ND	ND	ND	ND	ND	ND	ND	ND	ND
污染程度			未(稍)受污染	未(稍)受污染	未(稍)受污染	未(稍)受污染	未(稍)受污染	未(稍)受污染	未(稍)受污染	未(稍)受污染	未(稍)受污染
WQI5 指標			良好/乙			中等/丙			良好/乙		

註：「甲」、「乙」、「丙」、「丁」、「戊」各代表符合甲、乙、丙、丁、戊類陸域地面水體水質標準，「x」表未能符合陸域地面水體水質標準。

表 2.3-2 地面水體適用性質分類

水體適用性＼水體分類	甲　類	乙　類	丙　類	丁　類	戊　類
游泳	✓				
一級公共給水	✓				
二級公共給水	✓	✓			
三級公共給水	✓	✓	✓		
一級水產用水	✓	✓	✓		
二級水產用水	✓	✓	✓		
一級工業用水	✓	✓	✓		
二級工業用水	✓	✓	✓	✓	
灌溉用水	✓	✓	✓	✓	
環境保育	✓	✓	✓	✓	✓

說明：一級公共給水：指經消毒處理即可供公共給水之水源。

二級公共給水：指需混凝、沉澱、過濾、消毒等一般通用之淨水方法處理可供公共給水之水源。

三級公共給水：指經活性碳吸附、離子交換、逆滲透等特殊或高度處理可供公共給水之水源。

一級水產用水：在陸域地面水體，指可供鱒魚、香魚及鱸魚培養用水之水源；在海域水體，指可供嘉臘魚及紫菜類培養用水之水源。

二級水產用水：在陸域地面水體，指可供鰱魚、草魚及貝類培養用水之水源；在海域水體，指虱目魚、烏魚及龍鬚菜培養用之水源。

一級工業用水：指可供製造用水水源。

二級工業用水：指可供冷卻用水之水源。

表2.3-3 地面水體分類及水質標準(保護生活環境相關環境基準)

水質項目(註)＼限值＼水體分類	陸域地面水體 (河川、湖泊)				
	甲　類	乙　類	丙　類	丁　類	戊　類
pH	6.5-8.5	6.0-9.0	6.0-9.0	6.0-9.0	6.0-9.0
溶氧量	≧6.5	≧5.5	≧4.5	≧3.0	≧2.0
大腸桿菌群	≦50	≦5,000	≦10,000		
生化需氧量	≦1.0	≦2.0	≦4.0		
懸浮固體	≦25	≦25	≦40	≦100	
氨氮	≦0.1	≦0.3	≦0.3		
總磷	≦0.02	≦0.05			

註：各項之單位：pH值無單位，大腸桿菌群CFU/100mL，其餘均為mg/L。
資料來源：行政院環保署87年6月24日修訂公告。

表 2.3-4 地面水體分類及水質標準(保護人體健康相關環境基準)

水質項目		基準值（單位：毫克/公升）
重金屬	鎘	0.01
	鉛	0.1
	六價鉻	0.05
	砷	0.05
	汞	0.002
	硒	0.05
	銅	0.03
	鋅	0.5
	錳	0.05
	銀	0.05

備註：1.保護人體健康相關環境基準係以對人體具有累積性危害之物質，具體標示其基準值。
2.基準值以最大容許量表示。
3.全部公共水域一律適用。
4.其他有害水質之農藥，其容許量由中央主管機關增訂公告之。
資料來源：行政院環保署87年6月24日修訂公告。

表 2.3-5 河川污染程度分類表

項目＼污染程度	未（稍）受污染	輕度污染	中度污染	嚴重污染
溶氧量（mg/L)	6.5 以上	4.6 ~ 6.5	2.0 ~ 4.5	2.0 以下
生化需氧量(mg/L)	3.0 以下	3.0 ~ 4.9	5.0 ~ 15	15 以上
懸浮固體 (mg/L)	20 以下	20 ~ 49	50 ~ 100	100 以上
氨氮 (mg/L)	0.50 以下	0.50 ~ 0.99	1.0 ~ 3.0	3.0 以上
點　　數	1	3	6	10
污染積分數	2.0 以下	2.1 ~ 3.0	3.1 ~ 6.0	6.0 以上

說明：1.表內之污染積分數為溶氧量、生化需氧量、懸浮固體及氨氮點數之平均值。
2.溶氧量、生化需氧量、懸浮固體及氨氮均採用平均值。
資料來源：台灣河川水質年報。

表 2.3-6 河川水質指數 WQI_5 之水質點數計算式

水質點數	溶氧		生化需氧量	氨氮	懸浮固體物	導電度
	(%)	(mg/L)	(mg/L)	(mg/L)	(mg/L)	(μmho/cm)
100	100	-	0	0	0	0
90.00	80 120	6.5	1	0.1	10	400
70.00	70 140	5.5	2	0.3	25	500
45.00	55	4.5	4	1	10	750
25.00	40	3	8	3	100	1500
10.00	25	2	12	5	400	-
0.00	0	0	25	8	1000	3000

資料來源：河川水質管理決策系統建立與應用，行政院環保署，民國 88 年 6 月。

表 2.3-7 河川水質指數 WQI_5 水質分類等級表

水質指標	水質等級	河川水體分類
91-100	優	甲
71-90	良　好	乙
51-70	中　等	丙
31-50	中下等	丁
16-30	不　良	戊
<15	惡　劣	一

廠區水質監測

台灣電力公司

核能四廠發電工程封存期間環境監測

105年第3季監測報告

2.4 廠區水質監測

本項監測主要係針對廠區各排入鄰近水體(石碇溪)之排水口進行水質監測。各測站中辦公區排水口(1)、(2)等 2 處測站完全為廠區產生之污染源，宿舍區排水口測站則匯集有廠區外生活污水及沼澤區水。

目前廠區內辦公廳舍及宿舍區等臨時建物及排水設施均於 87 年放流水相關標準制定前建造完成，惟因應現行法規標準，故以放流水相關管制標準做為參考基準，即辦公區排水口(1)、(2)及宿舍區排水口等 3 處放流水質以放流水標準中既設建築物污水處理設施標準(如表 2.4-1 所示)為參考依據。本季監測結果（詳表 2.4-2），僅 7 月宿舍區排水口大腸桿菌群測值有超出放流水標準外，其餘測值均符合放流水標準。

另針對現場工作人員生活污水之有機污染對河川水質影響方面，經彙整廠區污水處理廠淨化處理後實際排放水量，並依據廠內各生活污水排水口之監測結果顯示，生化需氧量平均濃度為 1.20mg/L，依此推估本季廠區之生化需氧量污染排放量為 0.13 公斤/日推估(污染量推估詳表 2.4-3)；另推估工區污染排放佔石碇溪污染比例，石碇溪之背景流量約為 0.168m^3/sec（105 年 7~9 月石碇溪 2 號水文測站之平均河川流量，詳表 2.2-2 所示），而生化需氧量為 0.90mg/L(本季澳底二號橋測站 105 年 7~9 月平均測值)，故推算本廠區排放之生化需氧量佔石碇溪背景污染量之 1.0%。

表 2.4-1 與本計畫相關之放流水標準

適用範圍		項　　目	單位	最大限值
事業、污水下水道系統及建築物污水處理設施之廢污水共同適用		水溫	℃	1.攝氏 38 度以下(適用於 5~9 月)。 2.攝氏 35 度以下(適用於 10 月~翌年 4 月)。
		pH	-	6.0~9.0
		油脂	mg/L	10
貯煤場、營建工地、土石方堆(棄)置場		生化需氧量(BOD)	mg/L	30
		化學需氧量(COD)	mg/L	100
		懸浮固體(SS)	mg/L	30
		真色色度	-	550
既設建築物污水處理設施	流量大於 250 立方公尺/日	生化需氧量(BOD)	mg/L	30
		化學需氧量(COD)	mg/L	100
		懸浮固體(SS)	mg/L	30
		大腸桿菌群	CFU/100mL	2×10^5
	流量介於 50~250 立方公尺/日	生化需氧量(BOD)	mg/L	50
		化學需氧量(COD)	mg/L	150
		懸浮固體(SS)	mg/L	50
		大腸桿菌群	CFU/100mL	3×10^5
	流量小於 50 立方公尺/日	生化需氧量(BOD)	mg/L	80
		化學需氧量(COD)	mg/L	250
		懸浮固體(SS)	mg/L	80

資料來源：行政院環保署 103 年 1 月 22 日修正發布之放流水標準。

表 2.4-2 核四封存期間廠區水質 105 年第 3 季監測結果

樣品名稱			辦公區排水口（1）			辦公區排水口（2）			宿舍區排水口		
檢測項目	單位	方法偵測極限	7 月 20 日	8 月 5 日	9 月 29 日	7 月 20 日	8 月 5 日	9 月 29 日	7 月 20 日	8 月 5 日	9 月 29 日
			10:20	11:20	09:40	10:40	11:50	10:00	11:50	12:30	10:20
			晴	晴	晴	晴	晴	晴	晴	晴	晴
流　量	m^3/day	-	14.45	1.32	29.00	29.81	3.51	41.60	5.47×10^3	4.76×10^3	1.21×10^4
pH	-	-	7.5	7.6	7.0	7.6	7.6	7.1	7.4	7.4	7.3
懸浮固體	mg/L	1.25	2.6	ND	2.4	2.6	ND	1.4	6.9	3.0	2.3
化學需氧量	mg/L	3.1	4.3	9.8	3.5	4.9	ND	5.5	29.6	20.2	8.4
生化需氧量	mg/L	1.0	ND	ND	1.3	ND	ND	1.9	1.1	1.8	2.7
油　脂	mg/L	1.0	ND	ND	ND	ND	ND	ND	ND	ND	ND
大腸桿菌	CFU/100ml	10	5.7×10^3	3.5×10^4	3.3×10^4	1.7×10^3	1.2×10^3	2.6×10^4	3.6×10^5	1.7×10^4	2.7×10^4

註：陰影表超出放流水標準。

表 2.4-3　105 年第 3 季每日平均污水量及污染量推估表

處理別＼項目		污水量（m^3/day）	排放濃度 (mg/L)	污染量 (kg/day)
生化需氧量	處理前	109.07	200	21.8
	處理後		1.20	0.13
備註		本季分別排放污水處理量7月：3,715 m^3、8月：2,465 m^3、9月：3,854 m^3，3個月平均排放量為112 m^3/day。	1.處理前以一般都市污水污染含量估算，生化需氧量為200mg/L。 2.放流水排放濃度以本季辦公區及宿舍區實測平均值計。測值為ND者，則採$\left(\frac{偵測極限值}{2}\right)$為其值以平均之。 3.污染量（kg/day）=污水量（m^3/day）×生化需氧量含量（mg/L）×(1/1000) 4.石碇溪之背景流量約為0.168m^3/sec；生化需氧量為0.90mg/L。	

3

檢討與建議

台灣電力公司

核能四廠發電工程封存期間環境監測

105年第3季監測報告

⑶大氣穩定度（以垂直溫差推算）

本季低塔和高塔垂直溫差之觀測結果，除低塔9月以E級（微穩定）佔93.18%為最高外，其餘測值皆以A級（極不穩定）之分佈機率為最高，分佈機率介於31.74%~74.29%間。104年同季及歷年同季大氣穩定度多以D級（中性）、E級（微穩定）分佈機率最高。

2.河川水文監測

有關石碇溪本季與歷年同季之河川水文監測結果整理於表3.1-1。在河川水位方面，本季石碇溪1號測站水位介於1.51~1.75m之間，石碇溪2號測站水位介於0.28~0.29m之間，2測站本季測值均介於歷年同季（石碇溪1號河川水位介於1.31~2.84m，石碇溪2號河川水位介於0.12~0.65m）之間；在河川斷面積方面，本季石碇溪1號測站河川斷面積介於0.533~2.085 m^2之間，石碇溪2號測站河川斷面積介於0.123~0.656m^2之間，介於歷年同季（石碇溪1號河川斷面積介於0.040~13.730m^2，石碇溪2號河川斷面積介於0.150~8.270m^2）之間；在平均流速方面，本季石碇溪1號測站平均流速介於0.047~0.261m/sec之間，石碇溪2號測站平均流速介於0.116~0.592 m/sec之間，除石碇溪河川1號測站略低於歷年同季外，石碇溪河川2號測站均介於歷年同季（石碇溪1號測站流速介於0.070~1.200m/sec，石碇溪2號測站流速介於0.010~2.120m/sec）之間；在流量方面，本季石碇溪1號測站流量介於0.025~0.367cms之間，石碇溪2號測站流量介於0.017~0.389 cms之間，介於歷年同季（石碇溪1號測站流量介於0.000~15.216cms，石碇溪2號測站流量介於0.017~17.523cms）之間。歷年各測站之水位、流速及流量主要受天候降雨影響所致。

3.河川水質監測

本季因已進入封存期間，河川水質測站僅針對石碇溪之上游水文站、澳底二號橋及石碇溪河口3站進行分析。

⑴河川水質分析

表3.1-3 核四環境監測歷年河川水質生化需氧量監測結果（續）

單位：mg/L

測站名稱 調查日期	上游水文站	澳底二號橋	石碇溪河口	偵測極限值	測站名稱 調查日期	上游水文站	澳底二號橋	石碇溪河口	偵測極限值
94/12	1.9	1.5	ND	1.0	100/7	1.1	ND	1.5	1.0
95/1	ND	1.4	5.9	1.0	100/8	ND	2.3	2.9	1.0
95/2	ND	2.0	2.0	1.0	100/9	ND	3.8	2.9	1.0
95/3	1.4	1.4	2.6	1.0	100/10	ND	ND	1.6	1.0
95/4	1.1	1.7	1.6	1.0	100/11	ND	1.5	1.3	1.0
95/5	2.8	ND	1.3	1.0	100/12	ND	ND	ND	1.0
95/6	ND	1.7	1.4	1.0	101/1	ND	ND	ND	1.0
95/7	1.0	3.8	1.7	1.0	101/2	1.3	1.9	3.8	1.0
95/8	1.7	4.2	1.1	1.0	101/3	ND	2.3	1.6	1.0
95/9	ND	ND	ND	1.0	101/4	ND	ND	2.6	1.0
95/10	ND	1.6	ND	1.0	101/5	3.3	ND	1.2	1.0
95/11	ND	1.1	ND	1.0	101/6	ND	ND	1.1	1.0
95/12	1.2	ND	ND	1.0	101/7	ND	1.3	1.8	1.0
96/1	ND	ND	ND	1.0	101/8	1.1	ND	1.1	1.0
96/2	ND	1.2	ND	1.0	101/9	2.5	1.8	ND	1.0
96/3	ND	ND	ND	1.0	101/10	ND	2.4	1.7	1.0
96/4	ND	ND	ND	1.0	101/11	1.4	ND	ND	1.0
96/5	ND	7.9	ND	1.0	101/12	1.3	ND	1.3	1.0
96/6	ND	ND	ND	1.0	102/1	ND	ND	ND	1.0
96/7	ND	ND	ND	1.0	102/2	ND	1.3	ND	1.0
96/8	2.6	ND	ND	1.0	102/3	ND	2.7	ND	1.0
96/9	ND	ND	ND	1.0	102/4	ND	ND	ND	1.0
96/10	4.2	ND	ND	1.0	102/5	ND	ND	2.3	1.0
96/11	ND	ND	ND	1.0	102/6	3.5	2.5	10.9	1.0
96/12	ND	ND	ND	1.0	102/7	1.6	3.7	2.8	1.0
97/1	ND	ND	ND	1.0	102/8	1.3	5.0	1.5	1.0
97/2	ND	ND	ND	1.0	102/9	ND	ND	1.5	1.0
97/3	ND	ND	ND	1.0	102/10	3.5	7.3	ND	1.0
97/4	ND	ND	ND	1.0	102/11	3.7	4.7	ND	1.0
97/5	ND	ND	ND	1.0	102/12	ND	7.5	ND	1.0
97/6	ND	ND	ND	1.0	103/1	ND	ND	2.8	1.0
97/7	ND	ND	ND	1.0	103/2	ND	ND	ND	1.0
97/8	ND	ND	ND	1.0	103/3	ND	2.3	1.2	1.0
97/9	ND	ND	ND	1.0	103/4	1.3	2.3	2.3	1.0
97/10	ND	ND	ND	1.0	103/5	ND	ND	4.7	1.0
97/11	ND	ND	ND	1.0	103/6	ND	ND	ND	1.0
97/12	ND	ND	ND	1.0	103/7	ND	3.6	1.0	1.0
98/1	ND	ND	ND	1.0	103/8	1.4	1.2	ND	1.0
98/2	ND	ND	ND	1.0	103/9	ND	3.2	1.8	1.0
98/3	ND	ND	ND	1.0	103/10	ND	ND	ND	1.0
98/4	ND	4.8	ND	1.0	103/11	ND	ND	ND	1.0
98/5	ND	2.4	ND	1.0	103/12	ND	ND	1.4	1.0
98/6	ND	6.7	ND	1.0	104/1	ND	1.6	ND	1.0
98/7	ND	ND	ND	1.0	104/2	ND	ND	ND	1.0
98/8	ND	ND	1.2	1.0	104/3	ND	ND	ND	1.0
98/9	ND	ND	1.1	1.0	104/4	ND	ND	ND	1.0
98/10	ND	ND	ND	1.0	104/5	1.2	2.4	ND	1.0
98/11	ND	ND	ND	1.0	104/6	ND	ND	ND	1.0
98/12	ND	1.3	1.9	1.0	104/7	1.3	1.9	1.4	1.0
99/1	1.9	3.4	ND	1.0	104/8	ND	1.4	2.2	1.0
99/2	1.7	2.3	ND	1.0	104/9	ND	ND	ND	1.0
99/3	ND	ND	ND	1.0	104/10	ND	ND	ND	1.0
99/4	ND	ND	1.2	1.0	104/11	ND	ND	ND	1.0
99/5	ND	ND	1.2	1.0	104/12	ND	ND	ND	1.0
99/6	ND	1.3	1.8	1.0	105/1	1.6	ND	ND	1.0
99/7	2.3	1.1	2.1	1.0	105/2	ND	ND	ND	1.0
99/8	1.4	2.0	5.6	1.0	105/3	ND	ND	ND	1.0
99/9	ND	ND	ND	1.0	105/4	ND	ND	ND	1.0
99/10	4.1	ND	ND	1.0	105/5	1.5	1.8	1.4	1.0
99/11	2.0	ND	1.7	1.0	105/6	ND	ND	ND	1.0
99/12	ND	ND	ND	1.0	105/7	ND	1.1	ND	1.0
100/1	ND	ND	ND	1.0	105/8	ND	ND	ND	1.0
100/2	1.1	ND	ND	1.0	105/9	ND	1.1	1.4	1.0
100/3	1.1	1.8	1.9	1.0					
100/4	1.5	1.1	ND	1.0	歷年平均數	1.1	1.5	1.2	-
100/5	ND	2.1	ND	1.0	歷年中位數	0.5	1.0	0.5	-
100/6	ND	ND	1.2	1.0	標準偏差值	1.4	1.4	1.6	-

註：1.上游水文站自84年8月新增。自89年11月至90年1月因行政院宣布暫停興建核能四廠發電工程，故暫停監測工作。
2.自104年7月起依封存期間環境監測計畫進行監測工作。

表3.1-4 核四環境監測歷年河川水質懸浮固體監測結果

單位：mg/L

測站名稱 調查日期	上游水文站	澳底二號橋	石碇溪河口	偵測極限值	測站名稱 調查日期	上游水文站	澳底二號橋	石碇溪河口	偵測極限值
82/8	-	17.0	-	-	88/10	26.0	32.6	-	4.0
82/9	-	15.0	-	-	88/11	2.0	2.0	-	4.0
82/10	-	6.0	-	-	88/12	2.0	6.0	-	4.0
82/11	-	1.5	-	-	89/1	10.4	2.0	-	4.0
82/12	-	6.5	-	-	89/2	4.7	6.6	-	4.0
83/1	-	0.5	-	-	89/3	8.7	7.0	-	4.0
83/2	-	77.8	-	-	89/4	2.0	2.0	-	4.0
83/3	-	4.3	-	-	89/5	2.0	4.6	-	4.0
83/4	-	4.3	-	-	89/6	8.3	8.3	-	4.0
83/5	-	6.0	-	-	89/7	2.0	4.6	-	4.0
83/6	-	5.0	-	-	89/8	9.4	7.7	-	4.0
83/7	-	6.3	-	-	89/9	4.0	6.0	-	4.0
83/8	-	8.3	-	-	89/10	2.0	4.5	-	4.0
83/9	-	123.0	-	-	89/11	-	-	-	4.0
83/10	-	13.0	-	-	89/12	-	-	-	4.0
83/11	-	6.3	-	-	90/1	-	-	-	4.0
83/12	-	7.8	-	-	90/2	6.0	2.0	-	4.0
84/1	-	4.5	-	-	90/3	2.0	2.0	-	4.0
84/2	-	6.2	-	-	90/4	5.6	5.5	-	4.0
84/3	-	3.0	-	-	90/5	4.4	4.1	-	4.0
84/4	-	7.0	-	-	90/6	7.9	973.0	-	4.0
84/5	-	7.0	-	-	90/7	2.0	5.2	-	4.0
84/6	-	12.4	-	-	90/8	7.6	6.9	-	4.0
84/7	-	7.5	-	-	90/9	10.8	14.8	-	4.0
84/8	2.5	5.6	-	-	90/10	5.1	4.8	-	4.0
84/9	4.0	11.0	-	-	90/11	2.0	6.9	-	4.0
84/10	21.0	8.0	-	-	90/12	100.0	16.0	-	4.0
84/11	0.0	4.1	-	-	91/1	4.7	5.9	-	4.0
84/12	59.0	31.0	-	-	91/2	4.7	6.6	-	4.0
85/1	299.0	14.0	-	4.0	91/3	8.3	2.0	-	4.0
85/2	5.1	4.2	-	4.0	91/4	109.0	4.6	-	4.0
85/3	2.6	4.3	-	4.0	91/5	2.0	2.0	-	4.0
85/4	2.9	4.6	-	4.0	91/6	2.0	6.1	-	4.0
85/5	3.6	5.8	-	4.0	91/7	8.2	7.7	-	4.0
85/6	2.9	11.0	-	4.0	91/8	226.0	8.7	-	4.0
85/7	3.3	12.0	-	4.0	91/9	11.5	8.3	-	4.0
85/8	1.0	7.0	-	4.0	91/10	23.7	29.3	-	4.0
85/9	4.0	6.0	-	4.0	91/11	5.8	7.4	-	4.0
85/10	3.8	3.8	-	4.0	91/12	21.7	14.6	-	4.0
85/11	4.5	6.1	-	4.0	92/1	116.0	6.6	-	4.0
85/12	4.7	9.0	-	4.0	92/2	2.0	2.0	-	4.0
86/1	18.0	9.0	-	4.0	92/3	2.0	5.4	-	4.0
86/2	12.0	11.0	-	4.0	92/4	2.0	2.0	-	4.0
86/3	7.7	12.0	-	4.0	92/5	2.0	6.5	-	4.0
86/4	66.0	8.4	-	4.0	92/6	2.0	2.0	-	4.0
86/5	142.0	11.0	-	4.0	92/7	4.8	7.8	-	4.0
86/6	217.0	25.0	-	4.0	92/8	2.0	10.3	-	4.0
86/7	19.0	14.0	-	4.0	92/9	2.0	4.5	-	4.0
86/8	20.0	8.8	-	4.0	92/10	9.1	14.7	-	4.0
86/9	5.2	8.5	-	4.0	92/11	13.7	18.4	-	4.0
86/10	5.8	8.0	-	4.0	92/12	2.0	7.6	-	4.0
86/11	5.6	6.1	-	4.0	93/1	2.0	4.2	-	1.9
86/12	6.0	8.8	-	4.0	93/2	6.0	5.9	-	1.9
87/1	2.3	7.4	-	4.0	93/3	2.0	2.0	-	1.9
87/2	4.2	1.0	-	4.0	93/4	4.5	10.2	18.5	1.9
87/3	25.5	16.2	-	4.0	93/5	21.5	30.5	52.8	1.9
87/4	3.3	6.8	-	4.0	93/6	19.8	10.2	8.5	1.9
87/5	9.4	10.0	-	4.0	93/7	22.2	9.8	16.0	1.9
87/6	1.0	8.6	-	4.0	93/8	50.5	57.2	7.8	1.9
87/7	7.5	6.7	-	4.0	93/9	13.0	7.0	10.5	1.9
87/8	7.6	11.8	-	4.0	93/10	133.0	164.0	2.5	1.9
87/9	5.5	9.0	-	4.0	93/11	1.0	2.9	7.4	1.9
87/10	17.0	12.2	-	4.0	93/12	9.8	15.5	7.0	1.9
87/11	5.8	16.0	-	4.0	94/1	3.5	3.5	8.8	1.0
87/12	31.3	26.7	-	4.0	94/2	8.2	5.5	7.8	1.0
88/1	39.3	28.7	-	4.0	94/3	1.5	1.2	ND	1.0
88/2	6.7	14.4	-	4.0	94/4	ND	1.0	1.8	1.0
88/3	2.4	6.1	-	4.0	94/5	2.0	8.6	6.2	1.0
88/4	4.7	9.2	-	4.0	94/6	2.5	6.8	20.5	1.0
88/5	3.4	7.4	-	4.0	94/7	1.0	6.5	11.5	1.0
88/6	7.6	9.2	-	4.0	94/8	4.5	6.2	9.8	1.0
88/7	2.9	6.3	-	4.0	94/9	20.0	6.5	112.0	1.0
88/8	2.0	5.8	-	4.0	94/10	180	7	9.2	1.0
88/9	13.2	5.8	-	4.0	94/11	1.3	8.2	13.8	1.0

表3.1-4 核四環境監測歷年河川水質懸浮固體監測結果（續）

單位：mg/L

測站名稱 調查日期	上游水文站	澳底二號橋	石碇溪河口	偵測極限值	測站名稱 調查日期	上游水文站	澳底二號橋	石碇溪河口	偵測極限值
94/12	2.3	4.0	3.0	1.0	100/7	1.8	3.4	5.0	1.0
95/1	ND	ND	5.0	1.0	100/8	2.5	3.3	9.4	1.0
95/2	1.0	1.5	6.2	1.0	100/9	2.7	4.2	16.9	1.0
95/3	4.5	7.8	6.2	1.0	100/10	1.8	4.2	3.6	1.0
95/4	4.0	5.0	6.8	1.0	100/11	7.8	9.6	4.4	1.0
95/5	ND	5.8	4.0	1.0	100/12	3.2	4.9	4.4	1.0
95/6	ND	4.5	114.0	1.0	101/1	3.6	4.8	3.3	1.0
95/7	3.0	7.2	18.5	1.0	101/2	2.8	4.4	2.1	1.0
95/8	6.0	11.2	12.0	1.0	101/3	2.4	3.5	3.2	1.0
95/9	2.0	3.5	4.0	1.0	101/4	3.8	6.5	3.8	1.0
95/10	ND	2.0	6.0	1.0	101/5	4.0	2.4	8.2	1.0
95/11	2.0	6.8	3.0	1.0	101/6	2.8	4.6	4.8	1.0
95/12	4.0	7.8	2.8	1.0	101/7	2.6	4.1	9.0	1.0
96/1	4.9	3.3	21.0	1.0	101/8	1.1	2.5	4.2	1.0
96/2	3.0	7.3	4.5	1.0	101/9	2.2	3.2	5.9	1.0
96/3	3.3	9.2	4.5	1.0	101/10	2.4	6.1	5.6	1.0
96/4	3.3	6.5	5.2	1.0	101/11	2.3	4.0	4.0	1.0
96/5	4.3	5.8	16.5	1.0	101/12	89.8	6.7	42.8	1.0
96/6	9.3	8.5	15	1.0	102/1	3.5	2.8	3.4	1.0
96/7	ND	5.1	5.8	1.0	102/2	2.8	3.2	4.2	1.0
96/8	ND	8.3	16.0	1.0	102/3	2.2	4.0	1.8	1.0
96/9	2.0	12.5	23.0	1.0	102/4	2.3	4.2	4.1	1.0
96/10	6.2	6.0	6.2	1.0	102/5	3.2	6.2	4.8	1.0
96/11	14.5	9.9	9.1	1.0	102/6	2.8	6.3	18.2	1.0
96/12	93.5	12.0	32.0	1.0	102/7	3.2	7.2	19.1	1.0
97/1	7.0	23.5	22.0	1.0	102/8	1.6	16.6	16.0	1.0
97/2	5.2	4.0	37.0	1.0	102/9	4.2	8.5	5.0	1.0
97/3	21.5	6.9	76.5	1.0	102/10	1.8	4.4	4.0	1.0
97/4	4.4	8.5	10.9	1.0	102/11	2.0	3.1	3.0	1.0
97/5	5.8	3.0	9.0	1.0	102/12	1.4	2.7	3.0	1.0
97/6	ND	2.0	19.0	1.0	103/1	2.1	2.2	1.4	1.0
97/7	3.7	7.6	27.0	1.0	103/2	2.6	2.7	2.0	1.25
97/8	3.3	15.0	11.8	1.0	103/3	3.4	6.8	8.6	1.25
97/9	4.8	8.3	20.5	1.0	103/4	2.6	5.2	21.5	1.25
97/10	ND	2.7	2.0	1.0	103/5	2.3	24.9	12.7	1.25
97/11	2.7	6.0	97.0	1.0	103/6	2.2	6.7	8.4	1.25
97/12	ND	2.0	6.3	1.0	103/7	3.0	17.1	5.6	1.25
98/1	1.2	3.6	3.8	1.0	103/8	36.7	6.6	35.9	1.25
98/2	3.4	3.3	5.0	1.0	103/9	ND	7.0	27.7	1.25
98/3	ND	4.4	23.7	1.0	103/10	1.6	20.1	13.8	1.25
98/4	ND	2.9	6.2	1.0	103/11	3.6	6.8	14.4	1.25
98/5	2.6	3.4	4.4	1.0	103/12	ND	ND	5.2	1.25
98/6	4.5	4.1	12.5	1.0	104/1	ND	1.7	4.0	1.25
98/7	2.3	7.8	8.1	1.0	104/2	1.5	3.3	8.8	1.25
98/8	2.0	7.0	5.0	1.0	104/3	1.9	2.0	21.1	1.25
98/9	8.2	11.9	14.2	1.0	104/4	4.9	2.6	5.4	1.25
98/10	ND	2.8	2.9	1.0	104/5	ND	1.8	7.7	1.25
98/11	1.4	1.8	2.6	1.0	104/6	3.0	4.0	27.4	1.25
98/12	1.4	4.2	1.5	1.0	104/7	2.4	7.8	8.1	1.25
99/1	10.0	2.4	4.8	1.0	104/8	ND	1.7	5.6	1.25
99/2	1.6	2.7	3.2	1.0	104/9	1.9	3.4	4.2	1.25
99/3	ND	3.7	3.4	1.0	104/10	ND	1.5	6.1	1.25
99/4	2.2	8.7	7.2	1.0	104/11	1.5	1.9	4.6	1.25
99/5	2.4	11.9	3.6	1.0	104/12	3.0	4.1	3.7	1.25
99/6	3.5	5.4	5.2	1.0	105/1	13.5	14.9	11.3	1.25
99/7	3.9	5.4	5.9	1.0	105/2	6.0	4.4	3.8	1.25
99/8	3.4	11.1	7.6	1.0	105/3	3.6	2.8	2.5	1.25
99/9	1.5	4.2	10.6	1.0	105/4	6.8	11.2	21.9	1.25
99/10	4.2	5.9	4.8	1.0	105/5	4.1	5.6	6.0	1.25
99/11	152.0	6.6	11.3	1.0	105/6	2.8	3.8	6.2	1.25
99/12	146.0	8.7	8.8	1.0	105/7	4.0	8.8	28.3	1.25
100/1	4.6	8.0	17.8	1.0	105/8	2.5	2.9	6.2	1.25
100/2	109.0	2.8	10.7	1.0	105/9	2.2	3.8	4.2	1.25
100/3	2.0	2.4	10.2	1.0					
100/4	2.4	2.8	3.2	1.0	歷年平均數	14.0	12.1	12.2	-
100/5	4.0	5.2	13.4	1.0	歷年中位數	3.4	6.2	6.3	-
100/6	1.3	2.8	6.0	1.0	標準偏差值	37.0	59.7	17.0	-

註：1.上游水文站自84年8月新增。自89年11月至90年1月因行政院宣布暫停興建核能四廠發電工程，故暫停監測工作。
2.自104年7月起依封存期間環境監測計畫進行監測工作。

表3.1-5 核四環境監測歷年河川水質氨氮監測結果

單位：mg/L

測站名稱 調查日期	上游水文站	澳底二號橋	石碇溪河口	偵測極限值	測站名稱 調查日期	上游水文站	澳底二號橋	石碇溪河口	偵測極限值
82/8	-	3.02	-	0.05	89/1	0.35	0.28	-	0.04
82/9	-	0.86	-	0.05	89/2	0.08	0.15	-	0.04
82/10	-	0.69	-	0.05	89/3	0.13	0.24	-	0.04
82/11	-	0.10	-	0.05	89/4	0.02	0.23	-	0.04
82/12	-	0.03	-	0.05	89/5	0.08	0.16	-	0.04
83/1	-	0.03	-	0.05	89/6	0.07	0.14	-	0.04
83/2	-	0.28	-	0.05	89/7	0.04	0.11	-	0.04
83/3	-	0.20	-	0.05	89/8	0.02	0.24	-	0.04
83/4	-	0.06	-	0.05	89/9	0.05	0.31	-	0.04
83/5	-	0.10	-	0.05	89/10	0.05	0.78	-	0.04
83/6	-	0.20	-	0.05	89/11	-	-	-	0.04
83/7	-	0.54	-	0.05	89/12	-	-	-	0.04
83/8	-	0.37	-	0.05	90/1	-	-	-	0.04
83/9	-	0.26	-	0.05	90/2	0.34	0.30	-	0.04
83/10	-	0.88	-	0.05	90/3	0.12	0.34	-	0.04
83/11	-	1.16	-	0.05	90/4	0.18	0.75	-	0.04
83/12	-	0.20	-	0.05	90/5	0.25	0.47	-	0.04
84/1	-	0.41	-	0.05	90/6	0.06	0.34	-	0.04
84/2	-	0.63	-	0.05	90/7	0.11	0.33	-	0.04
84/3	-	0.13	-	0.05	90/8	0.08	2.02	-	0.04
84/4	-	0.13	-	0.05	90/9	0.11	0.56	-	0.04
84/5	-	0.28	-	0.05	90/10	0.11	0.27	-	0.04
84/6	-	0.20	-	0.05	90/11	0.10	0.36	-	0.04
84/7	-	0.56	-	0.05	90/12	0.28	0.27	-	0.04
84/8	0.11	1.19	-	0.05	91/1	0.21	2.28	-	0.04
84/9	0.04	1.04	-	0.05	91/2	0.19	0.20	-	0.04
84/10	0.00	0.05	-	0.05	91/3	0.09	0.72	-	0.04
84/11	0.09	0.26	-	0.05	91/4	0.09	0.60	-	0.04
84/12	0.20	0.32	-	0.05	91/5	0.09	0.51	-	0.04
85/1	0.12	0.20	-	0.04	91/6	0.10	0.19	-	0.04
85/2	0.05	0.12	-	0.04	91/7	0.11	0.22	-	0.04
85/3	0.19	0.18	-	0.04	91/8	0.10	0.64	-	0.04
85/4	0.10	0.16	-	0.04	91/9	0.81	0.49	-	0.04
85/5	0.02	0.17	-	0.04	91/10	0.19	0.46	-	0.04
85/6	0.11	0.37	-	0.04	91/11	0.05	0.24	-	0.04
85/7	0.02	1.34	-	0.04	91/12	0.85	0.39	-	0.04
85/8	0.07	0.26	-	0.04	92/1	0.06	0.13	-	0.04
85/9	0.23	1.26	-	0.04	92/2	0.04	0.59	-	0.04
85/10	0.30	0.41	-	0.04	92/3	0.09	0.30	-	0.04
85/11	0.22	0.48	-	0.04	92/4	0.18	0.32	-	0.04
85/12	0.16	0.30	-	0.04	92/5	0.24	0.31	-	0.04
86/1	0.33	0.53	-	0.04	92/6	0.21	0.34	-	0.04
86/2	0.22	0.26	-	0.04	92/7	0.13	0.52	-	0.04
86/3	0.25	0.41	-	0.04	92/8	0.08	18.20	-	0.04
86/4	0.08	0.35	-	0.04	92/9	0.06	0.86	-	0.04
86/5	0.13	0.28	-	0.04	92/10	0.08	0.12	-	0.04
86/6	0.09	0.40	-	0.04	92/11	0.04	0.22	-	0.04
86/7	0.18	0.27	-	0.04	92/12	0.23	0.34	-	0.04
86/8	0.02	0.33	-	0.04	93/1	0.56	0.45	-	0.03
86/9	0.05	0.29	-	0.04	93/2	0.14	0.20	-	0.03
86/10	0.13	0.25	-	0.04	93/3	0.28	0.29	-	0.03
86/11	0.02	0.15	-	0.04	93/4	1.12	5.84	-	0.03
86/12	0.07	0.38	-	0.04	93/5	0.48	0.50	-	0.03
86/4	0.08	0.35	-	0.04	93/6	0.21	0.69	-	0.03
86/5	0.13	0.28	-	0.04	93/7	0.30	0.62	-	0.03
86/6	0.09	0.40	-	0.04	93/8	0.18	0.49	-	0.03
86/7	0.18	0.27	-	0.04	93/9	0.23	0.24	-	0.03
86/8	0.02	0.33	-	0.04	93/10	0.24	0.34	-	0.03
86/9	0.05	0.29	-	0.04	93/11	0.50	0.28	-	0.03
87/10	0.02	0.08	-	0.04	93/12	0.31	0.23	-	0.03
87/11	0.32	0.16	-	0.04	94/1	0.64	0.68	-	0.01
87/12	0.11	0.13	-	0.04	94/2	2.21	1.16	-	0.01
88/1	0.23	0.63	-	0.04	94/3	0.30	0.37	-	0.01
88/2	0.10	0.30	-	0.04	94/4	0.02	0.66	-	0.01
88/3	0.10	0.19	-	0.04	94/5	0.35	0.23	-	0.01
88/4	0.19	0.57	-	0.04	94/6	0.82	0.64	-	0.01
88/5	0.09	0.46	-	0.04	94/7	0.11	0.48	-	0.01
88/6	0.10	0.19	-	0.04	94/8	0.44	0.85	-	0.01
88/7	0.07	0.33	-	0.04	94/9	0.71	0.66	-	0.01
88/8	0.05	0.70	-	0.04	94/10	0.06	0.47	-	0.01
88/9	0.13	2.59	-	0.04	94/11	0.09	0.29	-	0.01
88/10	0.05	0.14	-	0.04	94/12	0.58	0.22	-	0.01
88/11	0.16	0.26	-	0.04	95/1	0.07	0.36	-	0.01
88/12	0.06	0.10	-	0.04	95/2	0.38	0.29	-	0.01

表3.1-5 核四施工環境監測歷年河川水質氨氮監測結果（續1）

單位：mg/L

測站名稱 調查日期	上游水文站	澳底二號橋	石碇溪河口	偵測極限值	測站名稱 調查日期	上游水文站	澳底二號橋	石碇溪河口	偵測極限值
95/3	0.68	0.77	-	0.01	100/8	0.03	0.60	-	0.01
95/4	0.26	0.38	-	0.01	100/9	ND	0.77	-	0.01
95/5	0.63	0.51	-	0.01	100/10	0.03	0.24	-	0.01
95/6	0.21	0.20	-	0.01	100/11	0.03	0.10	-	0.01
95/7	0.01	0.76	-	0.01	100/12	0.08	0.22	-	0.01
95/8	0.07	0.96	-	0.01	101/1	0.02	0.14	-	0.01
95/9	0.19	0.16	-	0.01	101/2	0.12	0.32	-	0.01
95/10	0.12	0.53	-	0.01	101/3	0.08	0.24	-	0.01
95/11	0.12	0.42	-	0.01	101/4	0.16	0.76	-	0.01
95/12	0.02	0.05	-	0.01	101/5	0.03	0.25	-	0.01
96/1	0.06	0.13	-	0.01	101/6	0.02	0.14	-	0.01
96/2	0.29	0.61	-	0.01	101/7	ND	0.91	-	0.01
96/3	0.22	0.45	-	0.01	101/8	ND	0.13	-	0.01
96/4	0.27	0.29	-	0.01	101/9	0.07	0.35	-	0.01
96/5	0.43	0.50	-	0.01	101/10	0.04	1.75	-	0.01
96/6	0.05	0.29	-	0.01	101/11	0.08	0.56	-	0.01
96/7	0.01	0.92	-	0.01	101/12	ND	0.03	-	0.01
96/8	0.01	1.72	-	0.01	102/1	0.02	0.13	-	0.01
96/9	0.07	0.53	-	0.01	102/2	0.16	0.65	-	0.01
96/10	0.18	0.12	-	0.01	102/3	0.20	0.36	-	0.01
96/11	0.10	0.08	-	0.01	102/4	ND	0.25	-	0.01
96/12	0.08	0.25	-	0.01	102/5	0.04	0.23	-	0.01
97/1	0.09	0.05	-	0.01	102/6	0.07	0.46	-	0.01
97/2	0.10	0.09	-	0.01	102/7	0.04	1.64	-	0.01
97/3	0.09	0.09	-	0.01	102/8	0.05	0.60	-	0.01
97/4	0.06	0.09	-	0.01	102/9	0.04	0.05	-	0.01
97/5	0.09	0.08	-	0.01	102/10	ND	0.30	-	0.01
97/6	0.03	0.09	-	0.01	102/11	0.05	0.10	-	0.01
97/7	0.02	0.09	-	0.01	102/12	0.04	0.41	-	0.01
97/8	ND	0.08	-	0.01	103/1	0.04	0.15	-	0.01
97/9	0.03	0.09	-	0.01	103/2	0.03	0.11	-	0.01
97/10	0.06	0.08	-	0.01	103/3	0.07	0.13	-	0.01
97/11	ND	0.09	-	0.01	103/4	0.03	1.06	-	0.01
97/12	0.06	0.09	-	0.01	103/5	0.05	0.20	-	0.01
98/1	0.09	0.08	-	0.01	103/6	0.03	0.13	-	0.01
98/2	0.04	0.08	-	0.01	103/7	ND	0.31	-	0.01
98/3	0.07	0.09	-	0.01	103/8	0.13	0.22	-	0.01
98/4	0.08	0.08	-	0.01	103/9	0.02	0.59	-	0.01
98/5	0.03	0.09	-	0.01	103/10	0.10	0.37	-	0.01
98/6	0.09	0.08	-	0.01	103/11	0.02	0.16	-	0.01
98/7	0.03	0.08	-	0.01	103/12	0.11	0.13	-	0.01
98/8	0.07	0.04	-	0.01	104/1	0.07	0.26	-	0.01
98/9	0.04	0.47	-	0.01	104/2	0.03	0.15	-	0.01
98/10	0.05	0.24	-	0.01	104/3	0.03	0.16	-	0.01
98/11	0.03	0.52	-	0.01	104/4	0.05	0.10	-	0.01
98/12	0.08	0.40	-	0.01	104/5	0.04	0.29	-	0.01
99/1	0.03	0.22	-	0.01	104/6	ND	0.17	-	0.01
99/2	0.10	0.47	-	0.01	104/7	0.02	0.24	0.05	0.01
99/3	0.04	0.45	-	0.01	104/8	ND	0.07	0.05	0.01
99/4	0.02	0.62	-	0.01	104/9	0.02	0.07	0.05	0.01
99/5	0.02	0.45	-	0.01	104/10	0.06	0.09	0.01	0.01
99/6	0.08	0.19	-	0.01	104/11	0.04	0.15	0.09	0.01
99/7	0.04	0.30	-	0.01	104/12	0.04	0.08	0.06	0.01
99/8	0.03	1.62	-	0.01	105/1	0.14	0.14	0.10	0.01
99/9	0.06	0.62	-	0.01	105/2	0.13	0.06	0.04	0.01
99/10	ND	0.05	-	0.01	105/3	0.07	0.07	0.07	0.01
99/11	0.16	0.55	-	0.01	105/4	0.03	0.07	0.10	0.01
99/12	0.04	0.38	-	0.01	105/5	0.04	0.10	0.25	0.01
100/1	0.04	0.12	-	0.01	105/6	0.02	0.10	0.55	0.01
100/2	0.07	0.33	-	0.01	105/7	0.02	0.34	0.12	0.01
100/3	0.11	0.37	-	0.01	105/8	ND	0.58	0.02	0.01
100/4	0.03	0.66	-	0.01	105/9	0.04	0.06	0.05	0.01
100/5	0.05	0.66	-	0.01	歷年平均數	0.14	0.48	0.11	-
100/6	0.05	0.34	-	0.01	歷年中位數	0.08	0.29	0.06	-
100/7	0.04	0.52	-	0.01	標準偏差值	0.21	1.19	0.13	-

註：1.上游水文站自84年8月新增。自89年11月至90年1月因行政院宣布暫停興建核能四廠發電工程，故暫停監測工作。
2.自104年7月起依封存期間環境監測計畫進行監測工作。

表3.1-6 核四環境監測歷年河川水質導電度監測結果

單位：μmho/cm

測站名稱 調查日期	上游水文站	澳底二號橋	石碇溪河口	偵測極限值	測站名稱 調查日期	上游水文站	澳底二號橋	石碇溪河口	偵測極限值
82/8	-	450	-	-	88/10	87	137	-	-
82/9	-	332	-	-	88/11	108	270	-	-
82/10	-	157.8	-	-	88/12	89	126	-	-
82/11	-	138	-	-	89/1	104	271	-	-
82/12	-	139	-	-	89/2	93	128.0	-	-
83/1	-	120	-	-	89/3	94	141	-	-
83/2	-	89.2	-	-	89/4	101	155	-	-
83/3	-	125.5	-	-	89/5	85.2	136	-	-
83/4	-	131.1	-	-	89/6	111.0	52.9	-	-
83/5	-	240	-	-	89/7	87	147	-	-
83/6	-	141.3	-	-	89/8	199	816	-	-
83/7	-	4042	-	-	89/9	104	369	-	-
83/8	-	1729	-	-	89/10	115	382	-	-
83/9	-	140	-	-	89/11	-	-	-	-
83/10	-	216	-	-	89/12	-	-	-	-
83/11	-	223	-	-	90/1	-	-	-	-
83/12	-	125	-	-	90/2	102	203.0	-	-
84/1	-	273	-	-	90/3	97	3590	-	-
84/2	-	250	-	-	90/4	102	151	-	-
84/3	-	162	-	-	90/5	109	244	-	-
84/4	-	183.5	-	-	90/6	85	80	-	-
84/5	-	301	-	-	90/7	112	443	-	-
84/6	-	212	-	-	90/8	121.0	546.0	-	-
84/7	-	482	-	-	89/12	-	-	-	-
84/8	133	1150	-	-	90/1	-	-	-	-
84/9	155	1218	-	-	90/2	102	203	-	-
84/10	95.0	828	-	-	90/3	97	3590.0	-	-
84/11	107	581	-	-	90/4	102.0	151	-	-
84/12	88.0	110	-	-	90/5	109	244.0	-	-
85/1	90.1	162.1	-	-	90/6	85.0	80	-	-
85/2	98.0	174.6	-	-	90/7	112	443	-	-
85/3	93.0	162	-	-	90/8	121.0	546	-	-
85/4	92.7	175.4	-	-	90/9	92.0	701	-	-
85/5	90.5	170.3	-	-	90/10	84	383	-	-
85/6	108	538	-	-	90/11	102	8530	-	-
85/7	236	1720	-	-	90/12	122	155	-	-
85/8	111	516	-	-	91/1	121.0	668	-	-
85/9	119	187	-	-	91/2	90	119	-	-
85/10	111	483	-	-	91/3	104	202	-	-
85/11	113	353	-	-	91/4	115	465	-	-
85/12	82.4	200	-	-	91/5	108	327	-	-
86/1	113	152	-	-	91/6	92	174	-	-
86/2	104	142	-	-	91/7	98	193	-	-
86/3	133	330	-	-	91/8	132	282	-	-
86/4	134	364	-	-	91/9	122.0	172	-	-
86/5	138	313	-	-	91/10	109	140	-	-
86/6	108	379	-	-	91/11	94	251	-	-
86/7	108	275	-	-	91/12	102.0	128	-	-
86/8	137	3890	-	-	92/1	83	109	-	-
86/9	106	98	-	-	92/2	98	172	-	-
86/10	95.7	118	-	-	92/3	100	111	-	-
86/11	100	175	-	-	92/4	103	125	-	-
86/12	99	135	-	-	92/5	109	128	-	-
87/1	114	185	-	-	92/6	108	316	-	-
87/2	101	170	-	-	92/7	120	193	-	-
87/3	99	118	-	-	92/8	137	1510	-	-
87/4	100	660	-	-	92/9	131	323	-	-
87/5	128	194	-	-	92/10	96.3	119	-	-
87/6	116	519	-	-	92/11	87.2	117	-	-
87/7	113	808	-	-	92/12	118	264	-	-
87/8	165	2130	-	-	93/1	96.7	235	-	-
87/9	98.5	152	-	-	93/2	103.0	119	-	-
87/10	79.2	123	-	-	93/3	112.0	169	-	-
87/11	107	146	-	-	93/4	122.0	287	-	-
87/12	73.1	277	-	-	93/5	132.0	255	-	-
88/1	77.1	248	-	-	93/6	125.0	169	-	-
88/2	89.3	173	-	-	93/7	123.0	625	-	-
88/3	78.5	209	-	-	93/8	102.0	147	-	-
88/4	110	262	-	-	93/9	89.8	136	-	-
88/5	99	445	-	-	93/10	107	136	-	-
88/6	89.9	173.0	-	-	93/11	110	1020	-	-
88/7	89	170	-	-	93/12	98.5	169	-	-
88/8	113	94	-	-	94/1	104	396	-	-
88/9	145.0	11	-	-	94/2	80.6	106	-	-

表3.1-6 核四環境監測歷年河川水質導電度監測結果（續）

單位：μmho/cm

測站名稱 調查日期	上游水文站	澳底二號橋	石碇溪河口	偵測極限值	測站名稱 調查日期	上游水文站	澳底二號橋	石碇溪河口	偵測極限值
94/3	87.4	186	-	-	100/2	101	203	-	-
94/4	154	540	-	-	100/3	96	212	-	-
94/5	95.6	161	-	-	100/4	99	227	-	-
94/6	86.2	297	-	-	100/5	120	457.0	-	-
94/7	100	472	-	-	100/6	97	226	-	-
94/8	117	499	-	-	100/7	103	342	-	-
94/9	114	271	-	-	100/8	115	744	-	-
94/10	107.0	312	-	-	100/9	121	437	-	-
94/11	99.8	2830	-	-	100/10	100	155	-	-
94/12	108	234	-	-	100/11	99	145	-	-
95/1	103	260	-	-	100/12	94	153	-	-
95/2	97.5	213	-	-	101/1	85	131	-	-
95/3	94	146	-	-	101/2	86	1540	-	-
95/4	118	352	-	-	101/3	88	550.0	-	-
95/5	111	225	-	-	101/4	111.0	326	-	-
95/6	101	217.0	-	-	101/5	93.0	208	-	-
95/7	129	355	-	-	101/6	84	190.0	-	-
95/8	133	477	-	-	101/7	106	471	-	-
95/9	95.2	174	-	-	101/8	111	231.0	-	-
95/10	104	327	-	-	101/9	102	1200	-	-
95/11	108	290	-	-	101/10	120	772	-	-
95/12	90.6	132	-	-	101/11	112	298	-	-
96/1	97.5	304	-	-	101/12	87	152	-	-
96/2	105.0	652.0	-	-	102/1	83	187.0	-	-
96/3	116	679	-	-	102/2	96	358.0	-	-
96/4	396	440	-	-	102/3	98	461	-	-
96/5	122.0	790	-	-	102/4	96	278	-	-
96/6	104	1280	-	-	102/5	100	311	-	-
96/7	169.0	1050.0	-	-	102/6	96	325	-	-
96/8	123	7510	-	-	102/7	126	1030	-	-
96/9	108.0	513	-	-	102/8	132	32000	-	-
96/10	143.0	197	-	-	102/9	91	143	-	-
96/11	94.4	239	-	-	102/10	103	329	-	-
96/12	117	878	-	-	102/11	91	280	-	-
97/1	105	445	-	-	102/12	98	406	-	-
97/2	97.5	350	-	-	103/1	92	192	-	-
97/3	91.9	463	-	-	103/2	81.0	150.0	-	-
97/4	95.2	532	-	-	103/3	87	186	-	-
97/5	87.5	350	-	-	103/4	115	625	-	-
97/6	89.2	5750	-	-	103/5	96	180	-	-
97/7	109	3220	-	-	103/6	102	1480	-	-
97/8	112	1960	-	-	103/7	105	308	-	-
97/9	119	21400	-	-	103/8	106	354	-	-
97/10	105.0	403	-	-	103/9	117	2830	-	-
97/11	69	191	-	-	103/10	132	29400	-	-
97/12	53.7	337	-	-	103/11	111	512	-	-
98/1	102.0	225	-	-	103/12	100	213	-	-
98/2	104	276	-	-	104/1	104	313	-	-
98/3	96.8	257	-	-	104/2	94	147	-	-
98/4	131	506	-	-	104/3	101	192.0	-	-
98/5	107	490	-	-	104/4	94	165.0	-	-
98/6	106	442	-	-	104/5	137	210	-	-
98/7	131	911	-	-	104/6	112	664	-	-
98/8	118	4610	-	-	104/7	103	544	6570	-
98/9	134	11700	-	-	104/8	123	1700	6550	-
98/10	102	208	-	-	104/9	123	258	6240	-
98/11	111	345	-	-	104/10	129	361	6450	-
98/12	105	273	-	-	104/11	104	288	8390	-
99/1	102	282	-	-	104/12	105	273	4100	-
99/2	108.0	246	-	-	105/1	104	177	14300	-
99/3	105.0	9530.0	-	-	105/2	132	182	9050	-
99/4	114	502	-	-	105/3	141	214	4740	-
99/5	105	280	-		105/4	96	204	9520	-
99/6	103	224	-	-	105/5	114	388	8070	-
99/7	104.0	239.0	-	-	105/6	112	425	11900	-
99/8	141.0	654.0	-	-	105/7	122	1830	46600	-
99/9	112.0	354.0	-	-	105/8	123	14800	48100	-
99/10	93.0	137.0	-	-	105/9	119	203	5000	-
99/11	209	273	-	-	歷年平均數	109	938	13039	-
99/12	104	231	-	-	歷年中位數	104	264	8070	-
100/1	97	131	-	-	標準偏差值	27	3229	13712	-

註：1.自89年11月至90年1月因行政院宣布暫停興建核能四廠發電工程，故暫停監測工作。
2.自104年7月起依封存期間環境監測計畫進行監測工作。

表3.1-7 核四環境監測歷年河川水質硝酸鹽氮監測結果

單位：mg/L

測站名稱 調查日期	上游水文站	澳底二號橋	石碇溪河口	偵測極限值	測站名稱 調查日期	上游水文站	澳底二號橋	石碇溪河口	偵測極限值
82/8	-	2.13	-	0.10	88/10	0.18	0.39	-	0.05
82/9	-	0.36	-	0.10	88/11	0.02	0.03	-	0.05
82/10	-	0.69	-	0.10	88/12	0.77	0.75	-	0.05
82/11	-	0.35	-	0.10	89/1	0.73	0.75	-	0.05
82/12	-	0.54	-	0.10	89/2	0.90	1.00	-	0.05
83/1	-	0.36	-	0.10	89/3	0.48	0.50	-	0.05
83/2	-	0.66	-	0.10	89/4	0.49	0.51	-	0.05
83/3	-	0.32	-	0.10	89/5	0.23	0.28	-	0.05
83/4	-	0.46	-	0.10	89/6	0.19	0.32	-	0.05
83/5	-	0.51	-	0.10	89/7	0.04	0.03	-	0.05
83/6	-	0.34	-	0.10	89/8	0.03	0.02	-	0.05
83/7	-	0.13	-	0.10	89/9	0.12	0.07	-	0.05
83/8	-	0.34	-	0.10	89/10	0.39	0.28	-	0.05
83/9	-	0.63	-	0.10	89/11	-	-	-	0.05
83/10	-	0.93	-	0.10	89/12	-	-	-	0.05
83/11	-	0.49	-	0.10	90/1	-	-	-	0.05
83/12	-	0.58	-	0.10	90/2	0.14	0.05	-	0.05
84/1	-	0.21	-	0.10	90/3	0.06	0.03	-	0.05
84/2	-	0.55	-	0.10	90/4	0.60	0.78	-	0.05
84/3	-	0.21	-	0.10	90/5	0.55	0.67	-	0.05
84/4	-	0.51	-	0.10	90/6	0.45	0.68	-	0.05
84/5	-	0.43	-	0.10	90/7	0.85	0.60	-	0.05
84/6	-	0.46	-	0.10	90/8	0.82	0.86	-	0.05
84/7	-	0.52	-	0.10	90/9	0.65	0.48	-	0.05
84/8	1.10	0.96	-	0.10	90/10	0.35	0.30	-	0.05
84/9	1.92	0.57	-	0.10	90/11	0.65	0.50	-	0.05
84/10	0.42	0.38	-	0.10	90/12	0.69	0.66	-	0.05
84/11	0.39	0.48	-	0.10	91/1	0.56	0.60	-	0.01
84/12	0.60	0.60	-	0.10	91/2	0.60	0.67	-	0.01
85/1	0.77	0.71	-	0.05	91/3	0.84	0.67	-	0.01
85/2	0.52	0.49	-	0.05	91/4	0.68	0.56	-	0.01
85/3	0.68	0.23	-	0.05	91/5	0.85	0.48	-	0.01
85/4	0.45	0.41	-	0.05	91/6	0.35	0.29	-	0.01
85/5	0.40	0.41	-	0.05	91/7	0.74	0.54	-	0.01
85/6	0.74	0.68	-	0.05	91/8	0.63	0.63	-	0.01
85/7	0.87	0.57	-	0.05	91/9	0.92	0.64	-	0.01
85/8	0.44	0.35	-	0.05	91/10	0.86	0.78	-	0.01
85/9	0.52	0.15	-	0.05	91/11	0.94	0.62	-	0.01
85/10	0.65	0.38	-	0.05	91/12	0.42	0.32	-	0.01
85/11	0.56	0.71	-	0.05	92/1	0.02	0.03	-	0.01
85/12	0.75	0.54	-	0.05	92/2	0.05	0.07	-	0.01
86/1	0.76	0.70	-	0.05	92/3	0.03	0.04	-	0.01
86/2	0.65	0.64	-	0.05	92/4	0.70	0.58	-	0.01
86/3	0.48	0.38	-	0.05	92/5	0.67	0.41	-	0.01
86/4	0.50	0.41	-	0.05	92/6	0.48	0.67	-	0.01
86/5	0.29	0.45	-	0.05	92/7	0.54	0.41	-	0.01
86/6	0.65	0.78	-	0.05	92/8	0.20	0.12	-	0.01
86/7	0.41	0.34	-	0.05	92/9	0.72	0.35	-	0.01
86/8	0.45	0.51	-	0.05	92/10	2.28	0.93	-	0.01
86/9	0.33	0.30	-	0.05	92/11	0.75	0.78	-	0.01
86/10	0.47	0.54	-	0.05	92/12	0.59	0.63	-	0.01
86/11	0.62	0.50	-	0.05	93/1	1.19	1.28	-	0.02
86/12	0.60	0.69	-	0.05	93/2	0.79	0.83	-	0.02
87/1	0.34	0.50	-	0.05	93/3	1.54	1.66	-	0.02
87/2	0.70	0.60	-	0.05	93/4	1.09	1.55	-	0.02
87/3	0.60	0.65	-	0.05	93/5	0.74	0.75	-	0.02
87/4	0.65	0.73	-	0.05	93/6	1.09	1.01	-	0.02
87/5	0.98	0.60	-	0.05	93/7	1.16	0.72	-	0.02
87/6	0.31	0.47	-	0.05	93/8	1.13	1.12	-	0.02
87/7	0.40	0.40	-	0.05	93/9	0.62	0.60	-	0.02
87/8	0.45	0.31	-	0.05	93/10	1.01	0.89	-	0.02
87/9	0.60	0.62	-	0.05	93/11	0.94	0.61	-	0.02
87/10	0.47	0.40	-	0.05	93/12	0.55	0.49	-	0.02
87/11	0.55	0.39	-	0.05	94/1	0.78	0.68	-	0.01
87/12	0.68	0.53	-	0.05	94/2	0.82	0.62	-	0.01
88/1	0.72	0.62	-	0.05	94/3	0.64	0.65	-	0.01
88/2	0.53	0.64	-	0.05	94/4	1.76	1.65	-	0.01
88/3	0.46	0.45	-	0.05	94/5	0.81	0.68	-	0.01
88/4	1.12	0.78	-	0.05	94/6	1.22	2.00	-	0.01
88/5	0.71	0.69	-	0.05	94/7	0.69	0.22	-	0.01
88/6	0.55	0.50	-	0.05	94/8	0.63	0.39	-	0.01
88/7	0.62	0.47	-	0.05	94/9	0.77	0.38	-	0.01
88/8	0.17	0.24	-	0.05	94/10	0.44	0.42	-	0.01
88/9	0.19	0.19	-	0.05	94/11	1.01	0.72	-	0.01

表3.1-7 核四環境監測歷年河川水質硝酸鹽氮監測結果（續）

單位：mg/L

測站名稱 調查日期	上游水文站	澳底二號橋	石碇溪河口	偵測極限值	測站名稱 調查日期	上游水文站	澳底二號橋	石碇溪河口	偵測極限值
94/12	0.61	0.55	-	0.01	100/7	0.24	0.49	-	0.01
95/1	0.65	0.61	-	0.01	100/8	0.27	0.53	-	0.01
95/2	0.65	0.61	-	0.01	100/9	0.64	1.46	-	0.01
95/3	0.71	0.73	-	0.01	100/10	0.60	0.67	-	0.01
95/4	1.11	0.79	-	0.01	100/11	0.80	0.77	-	0.01
95/5	0.98	0.70	-	0.01	100/12	0.61	0.83	-	0.01
95/6	0.73	0.67	-	0.01	101/1	0.74	0.74	-	0.01
95/7	1.61	0.59	-	0.01	101/2	0.68	0.74	-	0.01
95/8	1.76	0.68	-	0.01	101/3	0.63	0.71	-	0.01
95/9	0.01	0.52	-	0.01	101/4	1.14	1.43	-	0.01
95/10	0.95	0.73	-	0.01	101/5	0.42	0.55	-	0.01
95/11	0.82	0.64	-	0.01	101/6	0.46	0.61	-	0.01
95/12	0.62	0.59	-	0.01	101/7	0.22	0.91	-	0.01
96/1	0.65	0.67	-	0.01	101/8	0.39	0.46	-	0.01
96/2	0.80	0.76	-	0.01	101/9	0.33	0.53	-	0.01
96/3	0.75	0.67	-	0.01	101/10	0.45	1.82	-	0.01
96/4	0.98	0.69	-	0.01	101/11	0.68	0.88	-	0.01
96/5	1.14	0.74	-	0.01	101/12	0.63	0.64	-	0.01
96/6	0.42	0.36	-	0.01	102/1	0.58	0.64	-	0.01
96/7	0.77	0.63	-	0.01	102/2	0.68	0.86	-	0.01
96/8	0.16	0.11	-	0.01	102/3	0.75	0.75	-	0.01
96/9	0.60	0.54	-	0.01	102/4	0.45	0.69	-	0.01
96/10	0.62	0.57	-	0.01	102/5	0.50	0.72	-	0.01
96/11	0.76	0.73	-	0.01	102/6	0.30	0.66	-	0.01
96/12	0.95	1.19	-	0.01	102/7	0.25	0.86	-	0.01
97/1	0.80	0.66	-	0.01	102/8	0.17	0.66	-	0.01
97/2	0.77	0.75	-	0.01	102/9	0.69	0.74	-	0.01
97/3	0.76	0.64	-	0.01	102/10	0.46	0.64	-	0.01
97/4	0.69	0.63	-	0.01	102/11	0.64	0.70	-	0.01
97/5	0.63	0.57	-	0.01	102/12	0.55	0.94	-	0.01
97/6	0.46	0.41	-	0.01	103/1	0.66	0.73	-	0.01
97/7	0.56	0.44	-	0.01	103/2	0.66	0.68	-	0.01
97/8	0.36	0.29	-	0.01	103/3	0.74	0.56	-	0.01
97/9	0.58	0.59	-	0.01	103/4	0.73	1.19	-	0.01
97/10	0.56	0.49	-	0.01	103/5	0.52	0.64	-	0.01
97/11	0.68	0.62	-	0.01	103/6	0.50	0.48	-	0.01
97/12	0.70	0.69	-	0.01	103/7	0.47	0.39	-	0.01
98/1	0.69	0.74	-	0.01	103/8	0.38	1.09	-	0.01
98/2	0.75	0.69	-	0.01	103/9	0.08	0.67	-	0.01
98/3	0.65	0.70	-	0.01	103/10	0.47	0.42	-	0.01
98/4	1.07	0.68	-	0.01	103/11	0.72	0.85	-	0.01
98/5	0.50	0.57	-	0.01	103/12	0.94	1.03	-	0.01
98/6	0.51	0.53	-	0.01	104/1	0.96	0.98	-	0.01
98/7	0.34	0.56	-	0.01	104/2	0.75	0.85	-	0.01
98/8	0.48	0.54	-	0.01	104/3	0.64	0.68	-	0.01
98/9	0.46	0.33	-	0.01	104/4	0.54	0.62	-	0.01
98/10	0.67	0.82	-	0.01	104/5	0.76	0.79	-	0.01
98/11	0.58	0.65	-	0.01	104/6	0.46	0.39	-	0.01
98/12	0.64	0.55	-	0.01	104/7	0.33	0.35	0.57	0.01
99/1	0.62	0.62	-	0.01	104/8	0.38	0.45	0.72	0.01
99/2	0.74	0.77	-	0.01	104/9	0.46	0.53	0.56	0.01
99/3	0.46	0.42	-	0.01	104/10	0.55	0.47	0.45	0.01
99/4	0.51	0.84	-	0.01	104/11	0.64	0.60	0.50	0.01
99/5	0.37	0.77	-	0.01	104/12	0.72	0.74	0.70	0.01
99/6	0.37	0.46	-	0.01	105/1	0.79	0.79	0.59	0.01
99/7	0.30	0.34	-	0.01	105/2	0.94	0.93	0.78	0.01
99/8	0.25	0.55	-	0.01	105/3	0.78	0.79	0.75	0.01
99/9	0.49	0.46	-	0.01	105/4	0.83	0.78	0.72	0.01
99/10	0.51	0.55	-	0.01	105/5	0.72	0.69	0.55	0.01
99/11	0.63	0.76	-	0.01	105/6	0.48	0.61	0.45	0.01
99/12	0.52	0.54	-	0.01	105/7	0.23	0.41	0.07	0.01
100/1	0.69	0.73	-	0.01	105/8	0.12	0.46	0.03	0.01
100/2	0.58	0.70	-	0.01	105/9	0.68	0.69	0.68	0.01
100/3	0.58	0.76	-	0.01					
100/4	0.54	0.78	-	0.01	歷年平均數	0.63	0.61	0.54	-
100/5	0.92	0.89	-	0.01	歷年中位數	0.62	0.61	0.57	-
100/6	0.53	0.57	-	0.01	標準偏差值	0.31	0.29	0.22	-

註：1.上游水文站自84年8月新增。自89年11月至90年1月因行政院宣布暫停興建核能四廠發電工程，故暫停監測工作。
2.自104年7月起依封存期間環境監測計畫進行監測工作。

表3.1-8 核四環境監測歷年廠區水質pH監測結果

單位：mg/L

測站名稱 監測時間	辦公室 排水口(1)	辦公室 排水口(2)	宿舍區 排水口	偵測 極限	測站名稱 監測時間	辦公室 排水口(1)	辦公室 排水口(2)	宿舍區 排水口	偵測 極限
放流水標準	6.0~9.0								-
85年10月	6.7	7.1	7.2	-	92年1月	6.7	6.6	6.8	-
85年11月	6.7	7.2	7.2	-	92年2月	6.8	6.9	6.9	-
85年12月	6.4	6.8	7.0	-	92年3月	6.6	6.7	6.8	-
86年1月	6.5	6.8	7.3	-	92年4月	6.6	6.8	7.3	-
86年2月	6.4	7.1	6.8	-	92年5月	6.7	6.9	7.5	-
86年3月	6.8	6.9	7.1	-	92年6月	7.0	7.0	7.5	-
86年4月	6.8	6.8	7.3	-	92年7月	7.2	7.3	7.7	-
86年5月	6.9	6.8	7.3	-	92年8月	7.2	7.0	7.1	-
86年6月	6.5	6.5	6.7	-	92年9月	7.4	7.0	7.4	-
86年7月	6.9	6.7	7.3	-	92年10月	6.8	6.8	6.8	-
86年8月	7.6	6.7	7.7	-	92年11月	6.8	7.1	7.2	-
86年9月	6.6	6.7	6.7	-	92年12月	7.1	7.1	7.3	-
86年10月	6.6	6.8	6.8	-	93年1月	7.4	7.2	7.6	-
86年11月	6.4	6.8	6.7	-	93年2月	6.7	7.0	6.8	-
86年12月	6.7	7.1	7.0	-	93年3月	7.0	6.9	7.3	-
87年1月	6.9	6.8	7.3	-	93年4月	7.0	6.5	6.7	-
87年2月	6.4	6.8	6.3	-	93年5月	6.8	6.9	7.0	-
87年3月	6.3	7.1	6.9	-	93年6月	7.2	5.8	7.6	-
87年4月	6.9	6.8	7.5	-	93年7月	8.0	7.7	7.7	-
87年5月	6.3	6.4	6.8	-	93年8月	7.0	6.9	7.3	-
87年6月	6.4	6.8	6.7	-	93年9月	6.6	7.1	6.8	-
87年7月	6.6	6.6	6.8	-	93年10月	6.8	6.9	7.5	-
87年8月	7.1	6.3	6.9	-	93年11月	6.9	6.8	7.2	-
87年9月	6.2	6.5	6.0	-	93年12月	6.4	6.8	6.4	-
87年10月	6.5	7.0	6.5	-	94年1月	6.9	6.9	7.4	-
87年11月	6.2	6.7	6.7	-	94年2月	6.5	7.8	7.3	-
87年12月	6.9	7.3	7.4	-	94年3月	6.2	6.6	6.9	-
88年1月	6.8	6.9	6.7	-	94年4月	6.7	6.6	7.2	-
88年2月	6.8	7.0	7.2	-	94年5月	6.6	6.2	6.9	-
88年3月	6.9	6.8	7.4	-	94年6月	6.5	6.7	6.9	-
88年4月	5.1	5.0	5.5	-	94年7月	7.2	7.2	7.5	-
88年5月	6.8	6.7	7.2	-	94年8月	7.2	7.4	7.3	-
88年6月	7.0	6.9	7.2	-	94年9月	7.1	7.4	7.3	-
88年7月	7.0	7.0	7.6	-	94年10月	7.5	7.2	7.5	-
88年8月	7.4	7.3	7.5	-	94年11月	7.2	7.1	7.2	-
88年9月	7.0	6.8	7.2	-	94年12月	6.8	7.2	7.0	-
88年10月	6.8	7.3	6.9	-	95年1月	6.8	6.9	7.0	-
88年11月	7.2	7.0	7.7	-	95年2月	6.7	7.0	7.2	-
88年12月	6.3	7.0	7.3	-	95年3月	7.3	7.3	7.5	-
89年1月	7.2	7.3	7.7	-	95年4月	7.2	7.0	6.8	-
89年2月	6.6	7.1	6.9	-	95年5月	7.6	7.6	7.8	-
89年3月	6.0	6.6	6.5	-	95年6月	6.3	6.7	6.9	-
89年4月	6.7	7.1	7.3	-	95年7月	7.2	7.2	7.5	-
89年5月	6.6	7.1	7.3	-	95年8月	7.1	7.2	7.5	-
89年6月	6.4	7.1	6.9	-	95年9月	6.6	7.2	6.9	-
89年7月	6.7	7.1	7.1	-	95年10月	7.0	7.0	7.3	-
89年8月	6.9	7.2	7.2	-	95年11月	6.9	6.9	7.4	-
89年9月	7.1	7.4	7.5	-	95年12月	6.4	6.9	6.7	-
89年10月	7.0	6.8	7.5	-	96年1月	7.0	7.2	7.1	-
89年11月	-	-	-	-	96年2月	7.3	6.4	6.6	-
89年12月	-	-	-	-	96年3月	6.8	6.7	7.4	-
90年1月	-	-	-	-	96年4月	7.7	7.2	7.2	-
90年2月	6.7	7.1	7.2	-	96年5月	7.0	7.1	7.6	-
90年3月	6.7	6.9	7.3	-	96年6月	6.9	7.0	7.1	-
90年4月	6.8	7.5	7.1	-	96年7月	7.0	7.2	7.3	-
90年5月	6.8	7.0	7.5	-	96年8月	7.7	7.3	7.3	-
90年6月	6.2	6.5	7.0	-	96年9月	6.2	6.6	7.3	-
90年7月	6.9	6.9	7.2	-	96年10月	6.5	7.0	6.7	-
90年8月	6.6	6.6	7.7	-	96年11月	6.7	7.5	7.2	-
90年9月	7.1	6.7	7.0	-	96年12月	6.5	6.7	6.7	-
90年10月	6.3	7.0	7.0	-	97年1月	7.0	7.1	7.3	-
90年11月	6.5	7.1	7.5	-	97年2月	6.3	7.1	6.2	-
90年12月	6.7	6.8	7.1	-	97年3月	7.8	7.4	7.3	-
91年1月	6.9	7.0	7.1	-	97年4月	7.0	7.4	7.7	-
91年2月	6.7	7.0	7.1	-	97年5月	7.6	7.2	8.2	-
91年3月	6.9	7.0	7.4	-	97年6月	8.6	7.1	7.2	-
91年4月	6.6	6.9	7.0	-	97年7月	7.0	6.9	7.0	-
91年5月	7.1	7.0	7.3	-	97年8月	6.7	7.4	7.0	-
91年6月	6.5	6.8	7.0	-	97年9月	8.4	7.0	7.0	-
91年7月	7.0	7.0	7.4	-	97年10月	6.5	7.0	6.9	-
91年8月	7.2	7.3	7.7	-	97年11月	6.7	7.0	6.8	-
91年9月	6.7	7.2	7.5	-	97年12月	6.5	7.4	7.0	-
91年10月	6.9	6.9	7.3	-	98年1月	6.5	7.3	7.0	-
91年11月	6.6	6.9	7.0	-	98年2月	6.5	6.9	6.6	-
91年12月	6.9	6.9	7.2	-	98年3月	7.1	7.2	6.7	-

表3.1-8 核四環境監測歷年廠區水質pH監測結果（續）

單位：mg/L

測站名稱 監測時間	辦公室 排水口(1)	辦公室 排水口(2)	宿舍區 排水口	偵測 極限	測站名稱 監測時間	辦公室 排水口(1)	辦公室 排水口(2)	宿舍區 排水口	偵測 極限
放流水標準	6.0~9.0								-
98年4月	7.4	6.9	6.9	-	104年1月	6.7	6.8	6.5	-
98年5月	6.9	7.0	7.0	-	104年2月	6.7	7.2	7.4	-
98年6月	7.6	7.4	7.2	-	104年3月	7.7	7.7	7.6	-
98年7月	7.4	7.2	7.6	-	104年4月	7.0	7.2	7.2	-
98年8月	7.2	6.6	6.9	-	104年5月	7.0	6.9	7.1	-
98年9月	7.1	7.0	6.8	-	104年6月	7.5	7.9	7.5	-
98年10月	6.9	6.5	6.5	-	104年7月	7.3	7.3	7.3	-
98年11月	7.3	7.0	7.1	-	104年8月	7.0	7.1	7.4	-
98年12月	7.5	7.1	7.0	-	104年9月	6.9	7.0	7.3	-
99年1月	7.3	7.1	7.0	-	104年10月	7.2	7.5	7.4	-
99年2月	7.6	7.0	7.1	-	104年11月	7.1	7.6	7.1	-
99年3月	7.2	7.2	7.2	-	104年12月	7.5	7.5	7.5	-
99年4月	7.8	7.1	7.3	-	105年1月	6.8	6.8	6.6	-
99年5月	7.4	7.0	7.2	-	105年2月	6.9	7.1	7.2	-
99年6月	7.5	7.0	7.3	-	105年3月	7.3	7.2	7.3	-
99年7月	7.4	7.2	7.1	-	105年4月	6.7	6.8	6.8	-
99年8月	7.2	7.9	7.4	-	105年5月	7.2	7.0	7.2	-
99年9月	7.1	7.2	7.3	-	105年6月	7.3	7.4	7.2	-
99年10月	6.8	6.9	6.7	-	105年7月	7.5	7.6	7.4	-
99年11月	7.3	7.3	7.1	-	105年8月	7.6	7.6	7.4	-
99年12月	7.0	7.0	7.2	-	105年9月	7.0	7.1	7.3	-
100年1月	7.0	7.2	7.6	-	歷年平均值	7.0	7.0	7.1	-
100年2月	7.1	7.4	7.2	-	歷年中位數	6.9	7.0	7.2	-
100年3月	7.0	7.3	7.2	-	標準偏差值	0.4	0.3	0.3	-
100年4月	7.3	7.5	7.6	-					
100年5月	7.2	7.3	7.5	-					
100年6月	6.8	7.3	6.9	-					
100年7月	7.3	7.4	7.3	-					
100年8月	7.4	7.5	7.6	-					
100年9月	7.4	7.2	7.2	-					
100年10月	7.4	7.0	7.2	-					
100年11月	7.0	7.3	7.3	-					
100年12月	6.9	6.9	6.9	-					
101年1月	6.8	7.2	7.0	-					
101年2月	6.9	7.3	7.0	-					
101年3月	6.9	7.3	7.1	-					
101年4月	7.6	7.1	7.2	-					
101年5月	7.4	7.2	7.1	-					
101年6月	7.3	7.2	7.1	-					
101年7月	7.3	7.6	7.3	-					
101年8月	7.1	7.1	6.8	-					
101年9月	7.5	7.1	7.1	-					
101年10月	7.7	7.4	7.1	-					
101年11月	7.3	6.8	6.8	-					
101年12月	6.9	7.3	6.7	-					
102年1月	6.9	7.2	7.1	-					
102年2月	7.1	7.3	7.2	-					
102年3月	6.9	7.1	7.1	-					
102年4月	7.0	7.2	7.0	-					
102年5月	7.1	7.2	7.0	-					
102年6月	6.9	6.8	6.9	-					
102年7月	7.3	7.6	7.4	-					
102年8月	7.4	7.1	7.2	-					
102年9月	6.8	7.0	6.9	-					
102年10月	7.2	7.2	7.2	-					
102年11月	6.8	6.9	6.9	-					
102年12月	7.4	7.3	7.3	-					
103年1月	7.5	7.3	7.1	-					
103年2月	6.9	6.9	6.9	-					
103年3月	6.9	6.9	6.8	-					
103年4月	7.0	7.2	6.9	-					
103年5月	6.7	7.0	7.0	-					
103年6月	6.9	7.3	7.1	-					
103年7月	7.0	7.3	7.3	-					
103年8月	7.5	7.3	7.4	-					
103年9月	7.6	7.5	7.2	-					
103年10月	7.1	7.5	7.3	-					
103年11月	7.3	7.6	7.2	-					
103年12月	6.7	7.0	6.8	-					

註：1.陰影部分表示未符合放流水標準。

2.自89年11月至90年1月因行政院宣布暫停興建核能四廠發電工程，故暫停監測工作。

3.自104年7月起依封存期間環境監測計畫進行監測工作。

表3.1-9 核四環境監測歷年廠區水質懸浮固體監測結果

單位：mg/L

測站名稱 監測時間	辦公室 排水口(1)	辦公室 排水口(2)	宿舍區 排水口	偵測 極限	測站名稱 監測時間	辦公室 排水口(1)	辦公室 排水口(2)	宿舍區 排水口	偵測 極限
放流水標準	80（流量<50CMD） 50（250>流量>50CMD） 30（流量>250CMD）		30（流量 >250CMD）	-	放流水標準	80（流量<50CMD） 50（250>流量>50CMD） 30（流量>250CMD）		30（流量 >250CMD）	-
85年10月	2.1	2.6	7.2	4.0	91年7月	8.2	16.2	13.3	4.0
85年11月	ND	6.0	13.0	4.0	91年8月	19.3	7.0	5.8	4.0
85年12月	13.0	7.5	5.3	4.0	91年9月	10.5	11.3	16.2	4.0
86年1月	3.5	6.3	6.4	2.0	91年10月	9.2	4.6	6.8	4.0
86年2月	2.5	7.7	5.5	2.0	91年11月	9.4	4.6	9.0	4.0
86年3月	2.3	9.4	10.0	2.0	91年12月	15.3	8.1	2.8	4.0
86年4月	3.9	6.6	4.0	2.0	92年1月	15.5	7.4	4.1	4.0
86年5月	ND	9.0	8.6	2.0	92年2月	4.2	ND	7.0	4.0
86年6月	58.0	45.0	96.0	2.0	92年3月	15.2	28.6	9.7	4.0
86年7月	ND	13.0	7.8	2.0	92年4月	7.1	6.5	8.0	4.0
86年8月	2.6	3.8	14.0	2.0	92年5月	8.9	36.0	6.5	4.0
86年9月	3.0	3.0	7.5	2.0	92年6月	11.7	32.5	15.4	4.0
86年10月	2.4	4.1	6.0	2.0	92年7月	11.5	11.8	10.9	4.0
86年11月	7.8	6.2	8.6	2.0	92年8月	ND	ND	4.3	4.0
86年12月	ND	4.0	5.8	2.0	92年9月	11.0	4.3	4.3	4.0
87年1月	1.6	8.1	11.0	4.0	92年10月	8.20	4.4	7.8	4.0
87年2月	3.8	7.9	9.0	4.0	92年11月	6.9	ND	ND	4.0
87年3月	11.2	9.9	14.3	4.0	92年12月	12.4	39.9	4.6	4.0
87年4月	ND	6.0	7.0	4.0	93年1月	50.1	8.9	6.2	1.9
87年5月	ND	6.9	9.0	4.0	93年2月	4.0	ND	ND	1.9
87年6月	11.9	6.9	9.1	4.0	93年3月	6.4	8.2	ND	1.9
87年7月	13.0	39.0	24.0	4.0	93年4月	33.5	21.0	6.5	1.9
87年8月	9.4	30.0	12.1	4.0	93年5月	8.2	8.8	10.5	1.9
87年9月	4.0	5.6	5.9	4.0	93年6月	20.8	5.0	5.5	1.9
87年10月	2.8	4.5	5.6	4.0	93年7月	50.8	11.8	14.5	1.9
87年11月	9.6	6.6	6.5	4.0	93年8月	18.5	9.5	13.8	1.9
87年12月	29.1	5.6	32.8	4.0	93年9月	4.0	3.5	6.5	1.9
88年1月	96.0	6.1	8.4	4.0	93年10月	16.2	9.6	10.8	1.9
88年2月	94.0	5.1	5.3	4.0	93年11月	4.1	6.4	9.5	1.9
88年3月	147.0	7.0	6.8	4.0	93年12月	9.6	5.2	10.6	1.9
88年4月	18.5	16.6	7.6	4.0	94年1月	13.0	15.5	9.5	1.0
88年5月	4.6	8.2	7.5	4.0	94年2月	7.8	7.5	8.5	1.0
88年6月	ND	4.1	10.8	4.0	94年3月	5.5	6.5	7.2	1.0
88年7月	3.1	2.1	3.4	4.0	94年4月	8.0	10.0	13.5	1.0
88年8月	8.2	33.3	46.8	4.0	94年5月	13.7	28.6	19.1	1.0
88年9月	12.4	4.8	7.9	4.0	94年6月	9.5	13.0	14.5	1.0
88年10月	11.0	7.5	8.7	4.0	94年7月	14.0	16.0	9.2	1.0
88年11月	7.0	4.6	14.4	4.0	94年8月	12.5	10.0	7.5	1.0
88年12月	ND	9.3	4.6	4.0	94年9月	3.5	5.5	5.0	1.0
89年1月	ND	3.0	4.0	4.0	94年10月	6.8	171.0	8.2	1.0
89年2月	10.0	ND	4.6	4.0	94年11月	14.2	16.0	8.6	1.0
89年3月	98.2	7.4	11.9	4.0	94年12月	3.3	4.8	7.8	1.0
89年4月	ND	4.3	4.6	4.0	95年1月	9.4	81.8	10.2	1.0
89年5月	2.3	ND	6.2	4.0	95年2月	8.1	15.8	12.0	1.0
89年6月	5.0	6.3	4.1	4.0	95年3月	28.2	24.0	16.8	1.0
89年7月	ND	5.6	5.4	4.0	95年4月	8.8	7.0	21.2	1.0
89年8月	ND	4.2	4.9	4.0	95年5月	4.2	10.3	10.2	1.0
89年9月	9.5	ND	6.8	4.0	95年6月	7.8	6.5	11.5	1.0
89年10月	7.4	4.6	5.3	4.0	95年7月	10.2	5.0	9.5	1.0
89年11月	-	-	-	4.0	95年8月	12.0	4.0	12.5	1.0
89年12月	-	-	-	4.0	95年9月	ND	84.8	ND	1.0
90年1月	-	-	-	4.0	95年10月	5.0	4.5	4.5	1.0
90年2月	40.9	16.2	7.9	4.0	95年11月	7.2	5.5	3.5	1.0
90年3月	4.0	2.0	5.7	4.0	95年12月	2.5	11.0	5.4	1.0
90年4月	2.0	4.8	6.7	4.0	96年1月	16.0	2.8	4.8	1.0
90年5月	4.6	4.8	4.5	4.0	96年2月	17.8	10.2	8.2	1.0
90年6月	ND	4.7	50.0	4.0	96年3月	43.8	17.2	21.8	1.0
90年7月	4.9	4.2	ND	4.0	96年4月	547	172	11.0	1.0
90年8月	ND	4.8	9.1	4.0	96年5月	8.1	15.8	9.5	1.0
90年9月	12.8	72.1	27.7	4.0	96年6月	7.5	2.2	19.0	1.0
90年10月	12.3	5.4	7.7	4.0	96年7月	4.8	14	13.2	1.0
90年11月	ND	ND	5.8	4.0	96年8月	15.5	6	17.5	1.0
90年12月	6.7	25.3	16.9	4.0	96年9月	12.5	9	9.5	1.0
91年1月	12.2	ND	7.8	4.0	96年10月	4.5	3	17.0	1.0
91年2月	6.0	ND	24.1	4.0	96年11月	7.5	5	8.2	1.0
91年3月	19.9	ND	9.0	4.0	96年12月	7.3	6	22.5	1.0
91年4月	44.2	8.5	11.1	4.0	97年1月	5.5	20	13.5	1.0
91年5月	30.9	4.8	ND	4.0	97年2月	5.5	4	11.0	1.0
91年6月	53.0	8.5	13.5	4.0	97年3月	41.0	80	10.8	1.0

表3.1-9 核四環境監測歷年廠區水質懸浮固體監測結果（續）

單位：mg/L

測站名稱 監測時間	辦公室 排水口(1)	辦公室 排水口(2)	宿舍區 排水口	偵測 極限	測站名稱 監測時間	辦公室 排水口(1)	辦公室 排水口(2)	宿舍區 排水口	偵測 極限
放流水標準	80（流量<50CMD） 50（250>流量>50CMD） 30（流量>250CMD）		30（流量>250CMD）	-	放流水標準	80（流量<50CMD） 50（250>流量>50CMD） 30（流量>250CMD）		30（流量>250CMD）	-
97年4月	8.5	7	21.5	1.0	103年1月	13.2	ND	2.2	1.0
97年5月	33.5	33.5	37.5	1.0	103年2月	9.1	2.5	4.2	1.25
97年6月	39	65	36.5	1.0	103年3月	44.0	37.7	34.7	1.25
97年7月	4.7	16.0	11.5	1.0	103年4月	45.2	51.0	47.6	1.25
97年8月	ND	17.5	13.5	1.0	103年5月	4.2	2.1	5.8	1.25
97年9月	2.7	41	9.8	1.0	103年6月	4.6	2.0	8.2	1.25
97年10月	2.0	3.5	8.7	1.0	103年7月	7.0	4.0	4.6	1.25
97年11月	10.2	7.3	7.5	1.0	103年8月	2.6	35.4	36.2	1.25
97年12月	8.2	13.5	11.0	1.0	103年9月	42.7	50.8	46.4	1.25
98年1月	1.5	4.5	7.6	1.0	103年10月	3.3	2.2	4.5	1.25
98年2月	3.8	11.6	10.8	1.0	103年11月	4.2	4.2	12.1	1.25
98年3月	11.8	70.5	7.6	1.0	103年12月	1.6	2.2	ND	1.25
98年4月	28.8	43.0	41.0	1.0	104年1月	3.0	3.0	1.7	1.25
98年5月	15.0	11.0	11.2	1.0	104年2月	ND	1.8	2.9	1.25
98年6月	29.0	2.9	13.7	1.0	104年3月	1.4	5.2	5.2	1.25
98年7月	39.5	6.0	9.2	1.0	104年4月	1.4	1.6	2.6	1.25
98年8月	16.1	2.4	8.9	1.0	104年5月	ND	ND	1.7	1.25
98年9月	6.5	13.0	5.8	1.0	104年6月	4.0	1.8	8.3	1.25
98年10月	17.1	5.1	3.8	1.0	104年7月	5.3	4.4	9.5	1.25
98年11月	13	4.7	7.4	1.0	104年8月	2.1	1.5	3.2	1.25
98年12月	17.4	4.3	6.5	1.0	104年9月	2.1	1.6	3.4	1.25
99年1月	23	1.6	5.1	1.0	104年10月	ND	1.5	6.1	1.25
99年2月	42	16.0	9.2	1.0	104年11月	1.5	1.9	4.6	1.25
99年3月	6.3	4.0	13.5	1.0	104年12月	3.0	4.1	3.7	1.25
99年4月	18	5.3	4.1	1.0	105年1月	25.6	15.7	24.6	1.25
99年5月	10.2	4.8	9.1	1.0	105年2月	4.2	3.7	2.2	1.25
99年6月	48	35.0	36.5	1.0	105年3月	2.4	1.5	2.5	1.25
99年7月	35.2	35.8	38.2	1.0	105年4月	2.2	5.7	12.8	1.25
99年8月	34.8	78.8	36.3	1.0	105年5月	4.6	1.5	5.5	1.25
99年9月	35.9	33.6	33.9	1.0	105年6月	ND	3.5	5.4	1.25
99年10月	35.4	36.1	35.0	1.0	105年7月	2.6	2.6	6.9	1.25
99年11月	9.1	2.7	4.1	1.0	105年8月	ND	ND	3.0	1.25
99年12月	3.8	2.0	8.0	1.0	105年9月	2.4	1.4	2.3	1.25
100年1月	14.5	5.5	5.3	1.0	歷年平均值	14.5	12.1	10.7	-
100年2月	1.4	2.1	14.2	1.0	歷年中位數	7.0	5.3	7.8	-
100年3月	1.6	1.2	6.2	1.0	標準偏差值	38.8	21.1	10.5	-
100年4月	2.9	2.8	16.8	1.0					
100年5月	5.5	2.8	13.1	1.0					
100年6月	4.9	6.5	8.9	1.0					
100年7月	4.4	1.4	4.0	1.0					
100年8月	5.2	7.6	3.4	1.0					
100年9月	7.1	1.4	7.5	1.0					
100年10月	15.3	2.0	6.6	1.0					
100年11月	3.6	6.8	12.1	1.0					
100年12月	8.4	5.2	5.4	1.0					
101年1月	1.7	4.2	4.5	1.0					
101年2月	2.0	5.8	5.7	1.0					
101年3月	1.6	1.7	5.6	1.0					
101年4月	2.3	4.6	6.8	1.0					
101年5月	11.2	4.2	8.9	1.0					
101年6月	9.0	1.8	6.2	1.0					
101年7月	6.9	1.9	8.1	1.0					
101年8月	3.9	1.4	8.0	1.0					
101年9月	10.9	8.8	8.1	1.0					
101年10月	11.4	2.7	8.3	1.0					
101年11月	14.2	2.0	7.4	1.0					
101年12月	9.6	3.0	5.4	1.0					
102年1月	2.9	1.6	3.8	1.0					
102年2月	6.8	2.1	8.9	1.0					
102年3月	3.6	3.0	10.7	1.0					
102年4月	1.8	4.0	5.2	1.0					
102年5月	4.5	3.0	7.0	1.0					
102年6月	2.4	2.4	4.6	1.0					
102年7月	2.7	2.4	5.4	1.0					
102年8月	2.9	1.6	5.8	1.0					
102年9月	4.1	3.0	5.0	1.0					
102年10月	6	3.4	7.2	1.0					
102年11月	3.5	1.9	6.8	1.0					
102年12月	6.9	3.2	6.4	1.0					

註：1.陰影部分表示未符合放流水標準。
2.自89年11月至90年1月因行政院宣布暫停興建核能四廠發電工程，故暫停監測工作。
3.自104年7月起依封存期間環境監測計畫進行監測工作。

表3.1-10 核四環境監測歷年廠區水質生化需氧量監測結果

單位：mg/L

測站名稱 監測時間	辦公室 排水口(1)	辦公室 排水口(2)	宿舍區 排水口	偵測 極限	測站名稱 監測時間	辦公室 排水口(1)	辦公室 排水口(2)	宿舍區 排水口	偵測 極限
放流水標準	80（流量<50CMD） 50（250>流量>50CMD） 30（流量>250CMD）		30（流量 >250CMD）	-	放流水標準	80（流量<50CMD） 50（250>流量>50CMD） 30（流量>250CMD）		30（流量 >250CMD）	-
85年10月	1.0	2.6	7.7	1.0	91年7月	ND	2.5	4.6	1.0
85年11月	3.4	8.2	8.4	1.0	91年8月	6.3	ND	10.3	1.0
85年12月	ND	1.5	2.7	1.0	91年9月	ND	ND	14.9	1.0
86年1月	ND	1.6	5.6	2.0	91年10月	ND	8.1	4.7	1.0
86年2月	ND	1.4	1.9	2.0	91年11月	ND	ND	ND	1.0
86年3月	ND	2.2	5.3	2.0	91年12月	3.3	ND	7.1	1.0
86年4月	ND	1.2	1.3	2.0	92年1月	ND	1.6	3.0	1.0
86年5月	ND	1.0	4.1	2.0	92年2月	ND	3.6	7.1	1.0
86年6月	5.6	6.6	14.0	2.0	92年3月	7.8	ND	29.4	1.0
86年7月	ND	1.0	6.0	2.0	92年4月	8.2	6.1	8.8	1.0
86年8月	3.8	5.0	15.0	2.0	92年5月	ND	ND	3.9	1.0
86年9月	ND	1.9	2.1	2.0	92年6月	5.4	3.6	22.1	1.0
86年10月	1.4	1.4	3.6	2.0	92年7月	8.0	ND	7.6	1.0
86年11月	ND	2.0	3.9	2.0	92年8月	ND	ND	ND	1.0
86年12月	ND	2.5	6.7	2.0	92年9月	4.8	6.1	29.3	1.0
87年1月	2.8	2.1	7.8	1.0	92年10月	ND	ND	3.6	1.0
87年2月	2.3	ND	4.0	1.0	92年11月	ND	ND	ND	1.0
87年3月	1.6	4.1	3.9	1.0	92年12月	6.8	3.5	ND	1.0
87年4月	ND	16.4	4.8	1.0	93年1月	ND	5.1	6.7	1.0
87年5月	4.3	3.2	6.9	1.0	93年2月	ND	ND	5.5	1.0
87年6月	ND	1.1	3.1	1.0	93年3月	6.7	5.2	21.1	1.0
87年7月	1.2	11.8	11.2	1.0	93年4月	11.4	2.3	11.3	1.0
87年8月	3.3	1.5	1.1	1.0	93年5月	ND	ND	6.4	1.0
87年9月	2.8	2.5	2.9	1.0	93年6月	5.3	2.4	8.3	1.0
87年10月	3.3	1.8	2.2	1.0	93年7月	ND	4.6	9.6	1.0
87年11月	1.6	1.8	3.0	1.0	93年8月	7.1	8.0	17.0	1.0
87年12月	4.4	5.8	7.5	1.0	93年9月	2.2	2.9	4.8	1.0
88年1月	1.8	ND	ND	1.0	93年10月	ND	ND	6.6	1.0
88年2月	ND	2.2	5.3	1.0	93年11月	2.0	ND	8.3	1.0
88年3月	1.8	1.4	2.2	1.0	93年12月	ND	ND	ND	1.0
88年4月	2.4	5.0	5.0	1.0	94年1月	7.40	2.80	9.40	1.0
88年5月	2.4	2.4	7.4	1.0	94年2月	ND	4.00	3.60	1.0
88年6月	1.4	3.6	6.8	1.0	94年3月	3.2	ND	3.7	1.0
88年7月	1.4	2.2	6.4	1.0	94年4月	8.2	3.9	10.5	1.0
88年8月	1.6	10.0	24.9	1.0	94年5月	ND	ND	5.3	1.0
88年9月	ND	1.6	22.2	1.0	94年6月	8.5	4.7	10.0	1.0
88年10月	2.2	2.2	ND	1.0	94年7月	5.3	4.6	17.3	1.0
88年11月	ND	ND	8.4	1.0	94年8月	7.2	9.3	12.2	1.0
88年12月	ND	1.6	2.2	1.0	94年9月	3.1	3.5	5.1	1.0
89年1月	ND	1.8	2.8	1.0	94年10月	3.8	8.3	7.1	1.0
89年2月	ND	3.0	3.8	1.0	94年11月	6.0	6.3	4.3	1.0
89年3月	2.8	ND	15.3	1.0	94年12月	1.6	4.4	2.2	1.0
89年4月	ND	ND	ND	1.0	95年1月	1.9	1.5	5.7	1.0
89年5月	ND	ND	ND	1.0	95年2月	1.0	ND	6.3	1.0
89年6月	ND	ND	ND	1.0	95年3月	ND	ND	ND	1.0
89年7月	ND	ND	6.0	1.0	95年4月	2.2	2.6	8.5	1.0
89年8月	ND	ND	ND	1.0	95年5月	1.4	12.0	2.4	1.0
89年9月	ND	ND	7.0	1.0	95年6月	3.3	4.7	4.9	1.0
89年10月	15.5	ND	7.3	1.0	95年7月	1.4	1.6	11.0	1.0
89年11月	-	-	-	1.0	95年8月	8.7	2.0	11.3	1.0
89年12月	-	-	-	1.0	95年9月	1.2	3.0	1.3	1.0
90年1月	-	-	-	1.0	95年10月	2.6	4.4	2.6	1.0
90年2月	6.4	ND	8.4	1.0	95年11月	5.2	1.8	4.9	1.0
90年3月	4.9	ND	9.0	1.0	95年12月	1.6	6.4	2.5	1.0
90年4月	ND	ND	ND	1.0	96年1月	5.0	1.8	ND	1.0
90年5月	ND	ND	5.8	1.0	96年2月	7.9	7.5	5.6	1.0
90年6月	ND	ND	3.3	1.0	96年3月	8.4	3.8	9.6	1.0
90年7月	ND	ND	ND	1.0	96年4月	25.7	11.4	9.8	1.0
90年8月	2.2	2.2	17.1	1.0	96年5月	3.6	ND	10.5	1.0
90年9月	ND	ND	9.5	1.0	96年6月	4.0	12.1	6.5	1.0
90年10月	ND	ND	4.5	1.0	96年7月	3.1	5.3	11.8	1.0
90年11月	ND	ND	6.5	1.0	96年8月	17.3	3.6	20.8	1.0
90年12月	1.8	3.7	9.2	1.0	96年9月	5.0	2.7	13.1	1.0
91年1月	ND	3.1	2.2	1.0	96年10月	ND	ND	2.9	1.0
91年2月	ND	1.6	2.2	1.0	96年11月	3.9	ND	3.8	1.0
91年3月	ND	3.0	10.2	1.0	96年12月	3.8	2.8	4.7	1.0
91年4月	ND	2.3	19.8	1.0	97年1月	4.1	3.1	8.0	1.0
91年5月	ND	4.4	5.6	1.0	97年2月	ND	ND	4.8	1.0
91年6月	ND	ND	4.2	1.0	97年3月	ND	5.2	ND	1.0

表3.1-10 核四環境監測歷年廠區水質生化需氧量監測結果（續）

單位：mg/L

測站名稱 監測時間	辦公室 排水口(1)	辦公室 排水口(2)	宿舍區 排水口	偵測 極限
放流水標準	80（流量<50CMD） 50（250>流量>50CMD） 30（流量>250CMD）		30（流量 >250CMD）	-
97年4月	ND	ND	4.3	1.0
97年5月	ND	ND	3.5	1.0
97年6月	ND	3.2	3.7	1.0
97年7月	2.4	ND	6.8	1.0
97年8月	2.8	4.0	8.6	1.0
97年9月	ND	7.5	ND	1.0
97年10月	ND	ND	13.5	1.0
97年11月	4.2	ND	ND	1.0
97年12月	4.4	ND	8.1	1.0
98年1月	ND	ND	6.3	1.0
98年2月	5.2	ND	5.0	1.0
98年3月	16.2	1.3	ND	1.0
98年4月	28.0	ND	8.5	1.0
98年5月	1.3	ND	6.2	1.0
98年6月	23.0	1.8	7.4	1.0
98年7月	3.6	1.1	8.7	1.0
98年8月	7.5	1.4	9.5	1.0
98年9月	7.5	1.9	4.0	1.0
98年10月	17.0	2.0	3.4	1.0
98年11月	10.3	ND	4.3	1.0
98年12月	17.5	ND	5.2	1.0
99年1月	20.7	ND	ND	1.0
99年2月	37.1	2.0	3.8	1.0
99年3月	ND	3.2	10.6	1.0
99年4月	49.3	1.3	13.2	1.0
99年5月	14.9	5.0	8.3	1.0
99年6月	21.7	ND	4.7	1.0
99年7月	37.8	ND	24.2	1.0
99年8月	24.4	5.3	39.7	1.0
99年9月	15.8	ND	19.0	1.0
99年10月	6.7	2.4	4.5	1.0
99年11月	13.5	ND	5.4	1.0
99年12月	4.5	6.3	9.0	1.0
100年1月	3.0	1.1	3.4	1.0
100年2月	1.3	ND	15.3	1.0
100年3月	2.7	ND	12.8	1.0
100年4月	2.4	1.4	11.5	1.0
100年5月	3.4	ND	6.4	1.0
100年6月	2.9	1.6	4.9	1.0
100年7月	4.4	ND	1.7	1.0
100年8月	2.0	1.2	3.3	1.0
100年9月	13.7	1.3	4.2	1.0
100年10月	19.5	1.9	7.9	1.0
100年11月	1.1	ND	4.1	1.0
100年12月	3.0	2.4	7.9	1.0
101年1月	1.4	ND	1.5	1.0
101年2月	1.1	ND	3.7	1.0
101年3月	5.4	ND	3.4	1.0
101年4月	12.1	3.7	21.1	1.0
101年5月	52.4	ND	26.0	1.0
101年6月	34.1	ND	14.2	1.0
101年7月	6.2	ND	2.9	1.0
101年8月	3.0	1.3	12.2	1.0
101年9月	8.2	3.6	6.5	1.0
101年10月	23.8	5.2	7.5	1.0
101年11月	15.1	ND	7.9	1.0
101年12月	9.0	ND	3.7	1.0
102年1月	0.5	1.0	1.3	1.0
102年2月	7.1	0.5	9.1	1.0
102年3月	3.8	0.5	14.5	1.0
102年4月	2.6	ND	4.6	1.0
102年5月	4.6	ND	6.0	1.0
102年6月	4.1	2.4	9.5	1.0
102年7月	3.8	1.6	5.0	1.0
102年8月	9.0	4.3	8.0	1.0
102年9月	2.1	ND	3.5	1.0

測站名稱 監測時間	辦公室 排水口(1)	辦公室 排水口(2)	宿舍區 排水口	偵測 極限
放流水標準	80（流量<50CMD） 50（250>流量>50CMD） 30（流量>250CMD）		30（流量 >250CMD）	-
102年10月	4.4	ND	3.1	1.0
102年11月	5.6	ND	3.9	1.0
102年12月	7.2	2.7	2.9	1.0
103年1月	29.0	ND	7.2	1.0
103年2月	9.4	1.2	3.6	1.0
103年3月	2.5	1.6	5.4	1.0
103年4月	6.8	2.6	7.1	1.0
103年5月	5.2	ND	1.7	1.0
103年6月	3.8	ND	3.9	1.0
103年7月	3.5	ND	2.0	1.0
103年8月	1.2	1.8	3.0	1.0
103年9月	2.2	ND	11.1	1.0
103年10月	1.5	1.1	11.1	1.0
103年11月	1.1	1.4	3.9	1.0
103年12月	ND	ND	2.4	1.0
104年1月	ND	1.2	1.6	1.0
104年2月	1.4	ND	3.9	1.0
104年3月	ND	ND	3.2	1.0
104年4月	1.1	ND	1.7	1.0
104年5月	1.9	1.4	4.0	1.0
104年6月	4.1	1.2	ND	1.0
104年7月	ND	ND	3.5	1.0
104年8月	1.8	1.9	1.9	1.0
104年9月	ND	ND	2.6	1.0
104年10月	ND	ND	ND	1.0
104年11月	ND	ND	ND	1.0
104年12月	ND	ND	ND	1.0
105年1月	1.4	ND	ND	1.0
105年2月	1.3	ND	ND	1.0
105年3月	11.9	1.5	1.0	1.0
105年4月	ND	1.2	1.7	1.0
105年5月	1.1	1.2	1.9	1.0
105年6月	ND	2.2	1.1	1.0
105年7月	ND	ND	1.1	1.0
105年8月	ND	ND	1.8	1.0
105年9月	1.3	1.9	2.7	1.0
歷年平均值	4.9	2.2	6.6	-
歷年中位數	2.2	1.4	5.0	-
標準偏差值	7.8	2.5	5.9	-

表3.1-11 核四環境監測歷年廠區水質化學需氧量監測結果

單位：mg/L

測站名稱 監測時間	辦公室 排水口(1)	辦公室 排水口(2)	宿舍區 排水口	偵測 極限	測站名稱 監測時間	辦公室 排水口(1)	辦公室 排水口(2)	宿舍區 排水口	偵測 極限
放流水標準	250（流量<50CMD） 150（250>流量>50CMD） 100（流量>250CMD）		100（流量>250CMD）	-	放流水標準	250（流量<50CMD） 150（250>流量>50CMD） 100（流量>250CMD）		100（流量>250CMD）	-
90年5月	8.6	6.4	26.7	2.5	96年4月	98.4	51.8	43.8	2.9
90年6月	5.6	4.9	29.9	2.5	96年5月	17.9	9.0	47.7	2.9
90年7月	14.3	6.9	23.8	2.5	96年6月	19.0	52.7	30.9	2.9
90年8月	6.7	42.5	64.9	2.5	96年7月	15.0	24.8	53.2	2.9
90年9月	10.4	18.5	32.1	2.5	96年8月	71.6	17.6	86.0	2.9
90年10月	3.3	6.7	19.6	2.5	96年9月	23.3	11.7	49.8	2.9
90年11月	3.6	2.9	26.4	2.5	96年10月	6.2	ND	13.4	2.9
90年12月	4.1	12.8	28.1	2.5	96年11月	19.1	7.9	18.6	2.9
91年1月	23.0	7.3	3.6	2.5	96年12月	18.0	13.6	22.8	2.9
91年2月	6.2	6.7	10.5	2.5	97年1月	20.2	15.0	39.9	2.9
91年3月	36.0	10.4	72.8	2.5	97年2月	8.4	ND	23.5	2.9
91年4月	38.8	90.0	38.1	2.5	97年3月	7.6	25.9	9.9	2.9
91年5月	30.8	8.1	22.4	2.5	97年4月	4.2	3.0	21.4	2.9
91年6月	ND	ND	4.2	2.5	97年5月	5.5	6.5	17.3	2.9
91年7月	9.2	9.9	24.6	2.5	97年6月	3.6	15.5	18.1	2.9
91年8月	80.3	3.5	31.1	2.5	97年7月	11.8	ND	31.4	2.9
91年9月	6.1	12.2	42.3	2.5	97年8月	12.6	19.8	41.6	2.9
91年10月	30.8	18.8	27.0	2.5	97年9月	9.1	28.2	9.9	2.9
91年11月	12.5	7.6	9.9	2.5	97年10月	4.0	5.6	34.7	2.9
91年12月	13.2	5.9	20.9	2.5	97年11月	19.2	5.5	8.4	2.9
92年1月	27.3	7.2	9.8	2.5	97年12月	15.3	5.2	31.7	2.9
92年2月	6.1	5.4	22.3	2.5	98年1月	7.9	7.9	29.0	2.9
92年3月	19.5	8.7	37.9	2.5	98年2月	14.1	5.0	18.6	2.9
92年4月	8.2	6.1	8.8	2.5	98年3月	47.3	10.6	7.4	2.9
92年5月	ND	ND	3.9	2.5	98年4月	70.2	7.8	30.2	2.9
92年6月	5.4	3.6	22.1	2.5	98年5月	13.4	ND	28.3	2.9
92年7月	47.4	7.1	47.0	2.5	98年6月	55.9	14.0	27.9	2.9
92年8月	6.4	14.6	7.4	2.5	98年7月	17.1	9.2	35.8	2.9
92年9月	46.6	11.6	63.9	2.5	98年8月	25.4	8.2	33.6	2.9
92年10月	9.4	5.8	12.2	2.5	98年9月	25.7	8.4	12.0	2.9
92年11月	8.2	9.2	8.0	2.5	98年10月	48.6	10.1	13.7	2.9
92年12月	24.5	8.6	20.2	2.5	98年11月	40.2	6.0	21.6	2.9
93年1月	22.2	7.7	27.1	2.5	98年12月	53.5	ND	13.7	2.9
93年2月	4.7	9.8	17.0	2.5	99年1月	49.7	4.1	13.8	2.9
93年3月	21.6	13.6	43.6	2.5	99年2月	116.0	14.0	18.4	2.9
93年4月	42.3	8.1	27.9	2.2	99年3月	5.0	146.0	27.6	2.9
93年5月	11.5	9.0	24.9	2.2	99年4月	87.4	5.3	23.1	2.9
93年6月	24.4	11.4	32.9	2.2	99年5月	31.6	17.2	31.0	2.9
93年7月	19.4	24.9	47.6	2.2	99年6月	64.6	ND	17.9	2.9
93年8月	28.7	4.8	48.7	2.2	99年7月	37.8	ND	24.2	2.9
93年9月	5.6	4.8	16.6	2.2	99年8月	24.4	5.3	39.7	2.9
93年10月	4.9	9.4	25.5	2.2	99年9月	15.8	ND	19.0	2.9
93年11月	8.1	2.3	23.5	2.2	99年10月	18.0	7.4	17.8	2.9
93年12月	ND	11.4	5.4	2.2	99年11月	40.5	5.9	23.3	2.9
94年1月	28.6	8.9	26.8	2.2	99年12月	12.0	13.0	32.5	2.9
94年2月	3.5	9.3	14.8	2.2	100年1月	16.4	10.6	32.9	2.9
94年3月	11.5	3.8	15.4	2.2	100年2月	11.0	8.0	42.8	2.9
94年4月	25.4	14.3	39.6	2.2	100年3月	11.5	7.4	25.0	2.9
94年5月	24.2	14.0	19.4	2.2	100年4月	9.0	6.0	38.3	3.0
94年6月	24.3	14.5	27.4	2.2	100年5月	14.2	ND	32.2	3.0
94年7月	15.4	12.7	48.0	2.2	100年6月	14.8	16.1	22.5	3.0
94年8月	32.4	44.5	49.4	2.2	100年7月	31.3	3.5	17.1	3.0
94年9月	12.5	17.6	24.3	2.2	100年8月	14.6	ND	33.8	3.0
94年10月	19.1	34.6	30.0	2.8	100年9月	35.4	3.9	25.8	3.0
94年11月	26.2	26.6	21.4	2.8	100年10月	55.9	5.6	29.2	3.0
94年12月	8.0	21.1	10.7	2.8	100年11月	10.8	8.2	20.9	3.0
95年1月	9.6	7.6	26.1	2.8	100年12月	7.3	6.5	14.3	3.0
95年2月	5.1	3.9	25.2	2.8	101年1月	12.1	5.6	7.6	3.0
95年3月	ND	5.5	8.3	2.8	101年2月	12.1	5.6	7.6	3.0
95年4月	14.4	13.2	40.3	2.8	101年3月	9.2	3.9	11.0	3.0
95年5月	14.8	44.0	16.7	2.8	101年4月	9.2	3.9	11.0	2.9
95年6月	11.4	16.5	23.5	2.8	101年5月	6.9	6.7	12.1	2.9
95年7月	8.9	5.2	47.5	2.8	101年6月	6.9	6.7	12.1	2.9
95年8月	25.4	16.2	53.3	2.8	101年7月	33.4	ND	22.1	2.9
95年9月	5.3	12.1	9.3	2.8	101年8月	19.4	6.3	29.6	2.9
95年10月	7.5	6.3	19.4	2.8	101年9月	55.1	11.7	20.9	2.9
95年11月	12.4	4.4	24.1	2.8	101年10月	63.1	9.7	25.7	2.9
95年12月	4.6	19.5	7.7	2.8	101年11月	53.2	ND	17.5	2.9
96年1月	17.3	5.6	3.6	2.8	101年12月	21.6	5.4	8.5	2.9
96年2月	31.7	23.3	17.6	2.8					
96年3月	32.3	19.9	57.0	2.8					

表3.1-11 核四環境監測歷年廠區水質化學需氧量監測結果（續）

單位：mg/L

測站名稱 監測時間	辦公室 排水口(1)	辦公室 排水口(2)	宿舍區 排水口	偵測 極限	測站名稱 監測時間	辦公室 排水口(1)	辦公室 排水口(2)	宿舍區 排水口	偵測 極限
放流水標準	250（流量<50CMD） 150（250>流量>50CMD） 100（流量>250CMD）		100（流量>250CMD）	-	放流水標準	250（流量<50CMD） 150（250>流量>50CMD） 100（流量>250CMD）		100（流量>250CMD）	-
102年1月	2.9	ND	ND	2.9	104年1月	ND	5.0	4.6	2.8
102年2月	19.9	6.4	22.1	3.0	104年2月	3.7	ND	5.5	3.0
102年3月	19.1	4.0	29.4	3.0	104年3月	5.2	ND	10.8	3.0
102年4月	9.1	6.6	7.8	3.0	104年4月	3.8	5.8	13.9	3.0
102年5月	14.7	14.1	13.7	3.0	104年5月	8.0	6.8	21.9	3.0
102年6月	10.5	7.0	22.9	3.0	104年6月	10.1	4.9	16.8	3.0
102年7月	16.2	5.9	33.1	3.0	104年7月	9.6	12.2	20.5	3.0
102年8月	55.4	18.3	16.6	3.0	104年8月	4.7	6.4	11.4	3.0
102年9月	5.7	ND	12.2	3.0	104年9月	3.5	ND	9.0	3.0
102年10月	23.7	ND	24.2	3.0	104年10月	ND	ND	ND	3.0
102年11月	9.6	6.6	10.0	3.0	104年11月	ND	ND	8.2	3.0
102年12月	25.4	7.5	13.8	3.0	104年12月	3.4	ND	5.8	3.0
103年1月	58.8	6.4	10.8	3.0	105年1月	7.1	ND	ND	3.0
103年2月	34.9	3.2	10.9	2.8	105年2月	5.3	ND	ND	3.1
103年3月	9.9	6.1	7.1	2.8	105年3月	23.8	3.7	3.2	3.1
103年4月	31.5	5.0	19.6	2.8	105年4月	ND	3.9	10.4	3.1
103年5月	12.9	ND	8.0	2.8	105年5月	4.2	5.6	17.8	3.1
103年6月	14.1	ND	20.0	2.8	105年6月	4.3	4.5	14.6	3.1
103年7月	12.0	ND	11.4	2.8	105年7月	4.3	4.9	29.6	3.1
103年8月	9.1	7.1	19.0	2.8	105年8月	9.8	ND	20.2	3.1
103年9月	3.2	ND	31.1	2.8	105年9月	3.5	5.5	8.4	3.1
103年10月	4.2	13.9	25.3	2.8	歷年平均值	19.5	10.3	22.9	-
103年11月	6.3	4.5	15.8	2.8	歷年中位數	12.6	6.7	21.4	-
103年12月	2.9	ND	6.8	2.8	標準偏差值	19.1	14.5	14.2	-

註：1.陰影部分表示未符合放流水標準。
2.自89年11月至90年1月因行政院宣布暫停興建核能四廠發電工程，故暫停監測工作。
3.自104年7月起依封存期間環境監測計畫進行監測工作。

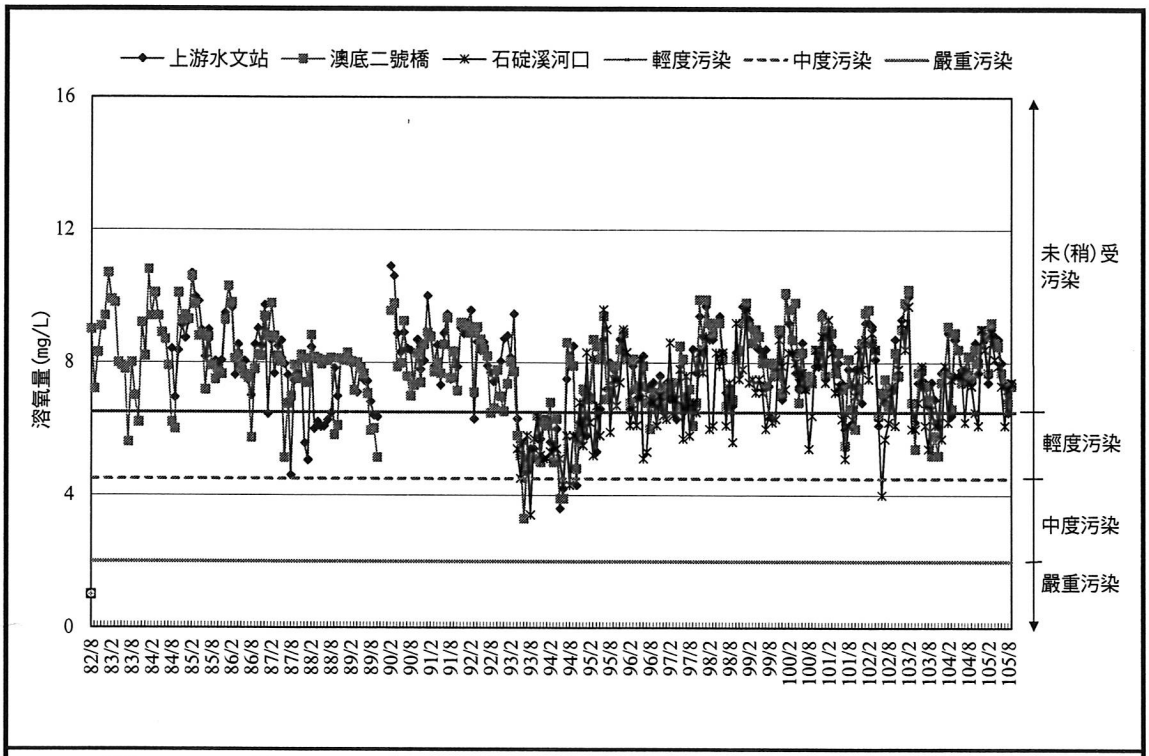

圖3.1-1 核四環境監測河川水質歷年調查溶氧量變化圖

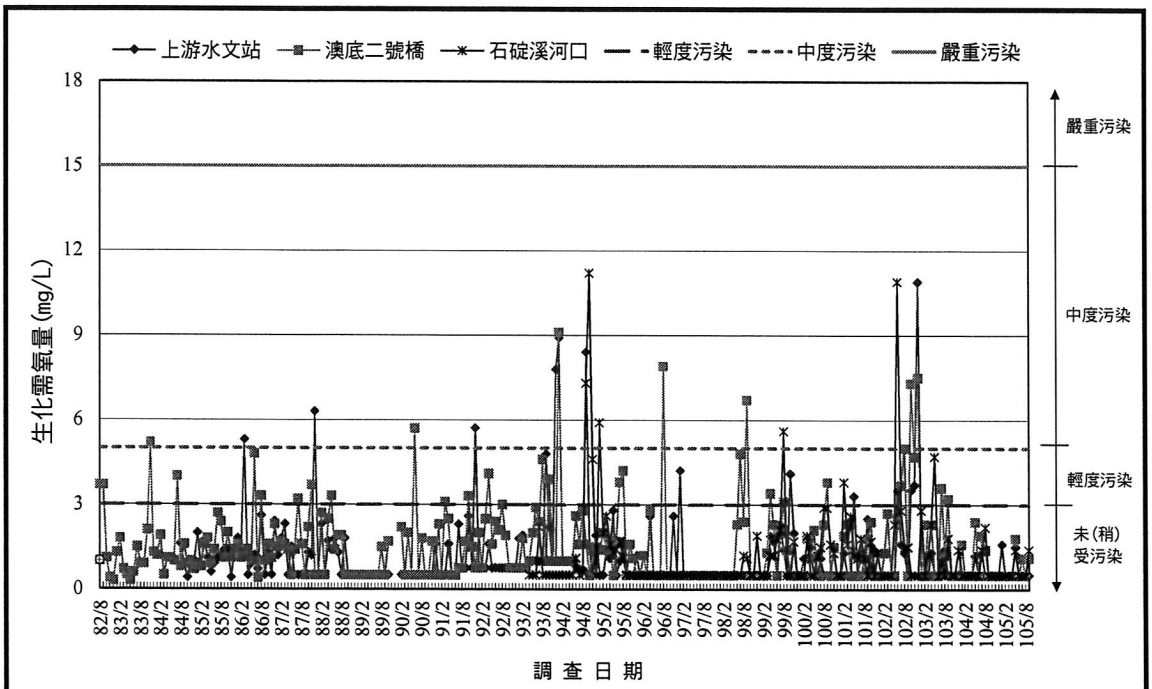

圖3.1-2 核四環境監測河川水質歷年調查生化需氧量變化圖

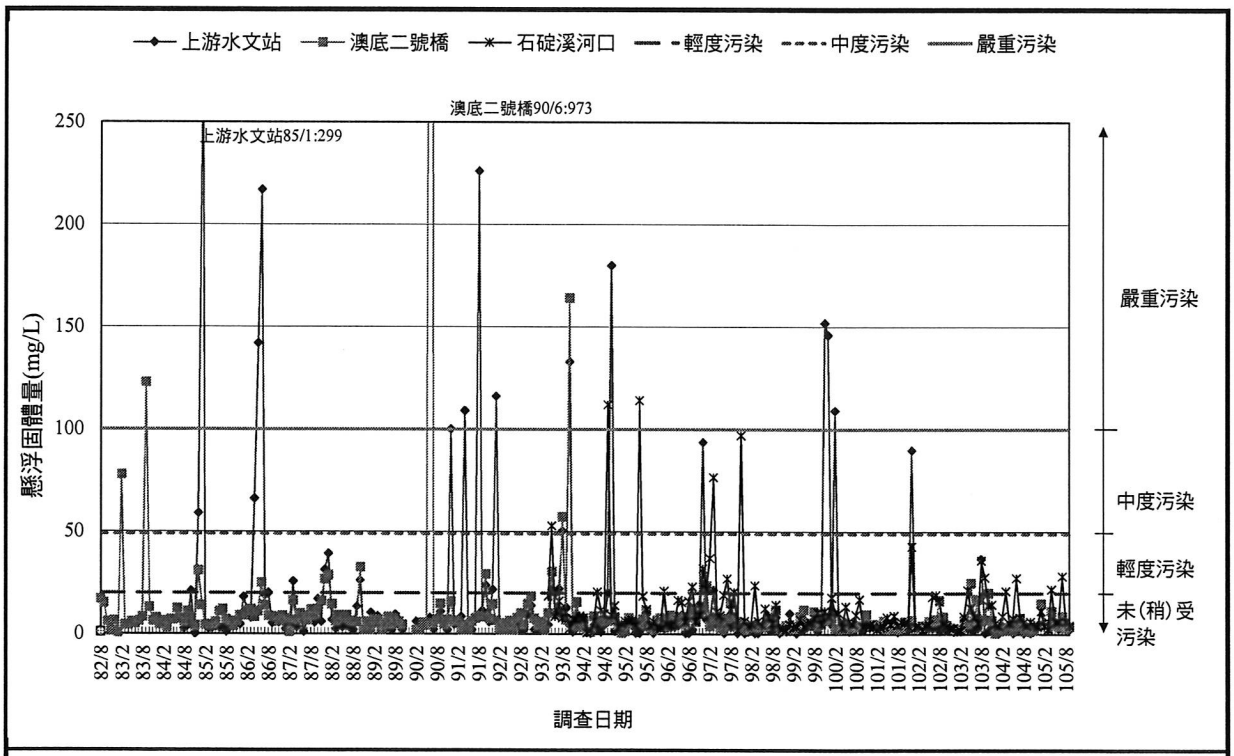

圖3.1-3 核四環境監測河川水質歷年調查懸浮固體濃度變化圖

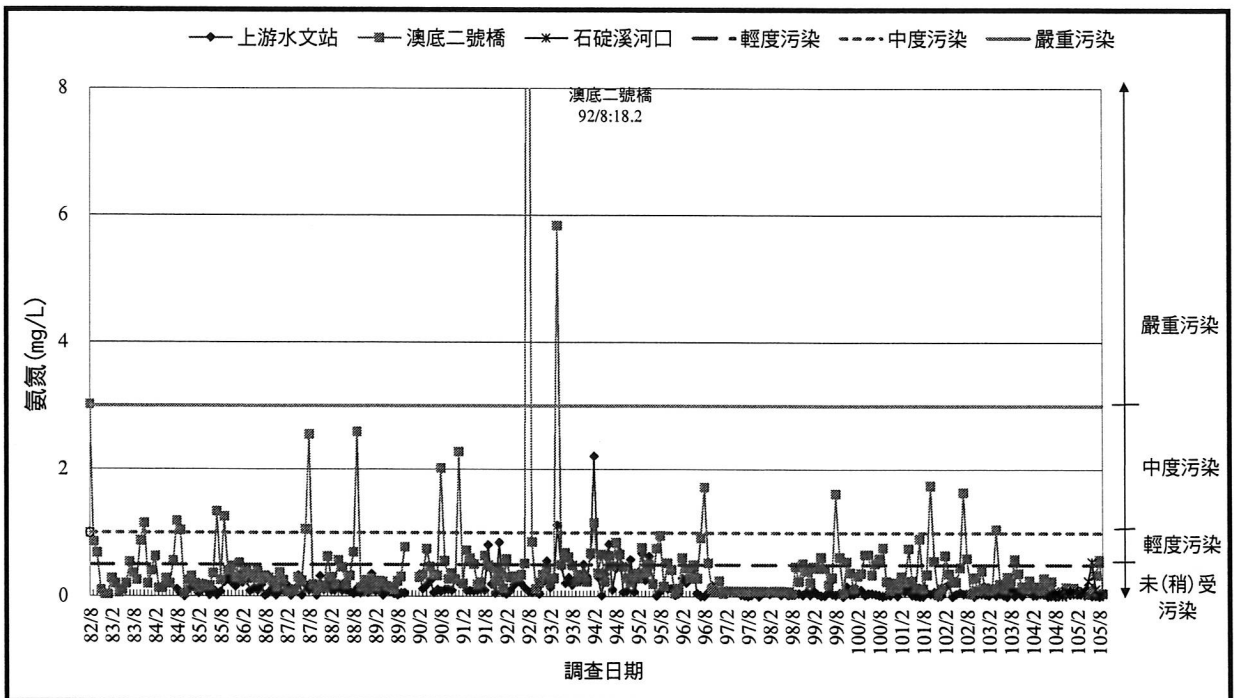

圖3.1-4 核四環境監測河川水質歷年調查氨氮濃度變化圖

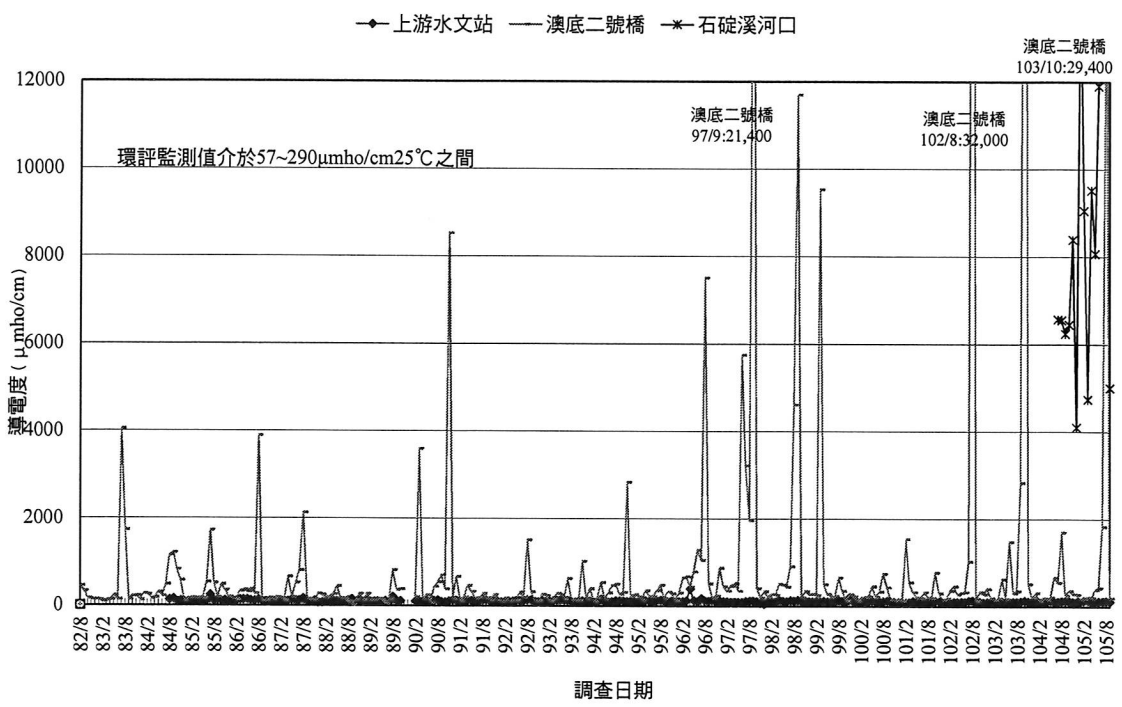

圖3.1-5 核四環境監測河川水質歷年調查導電度變化圖

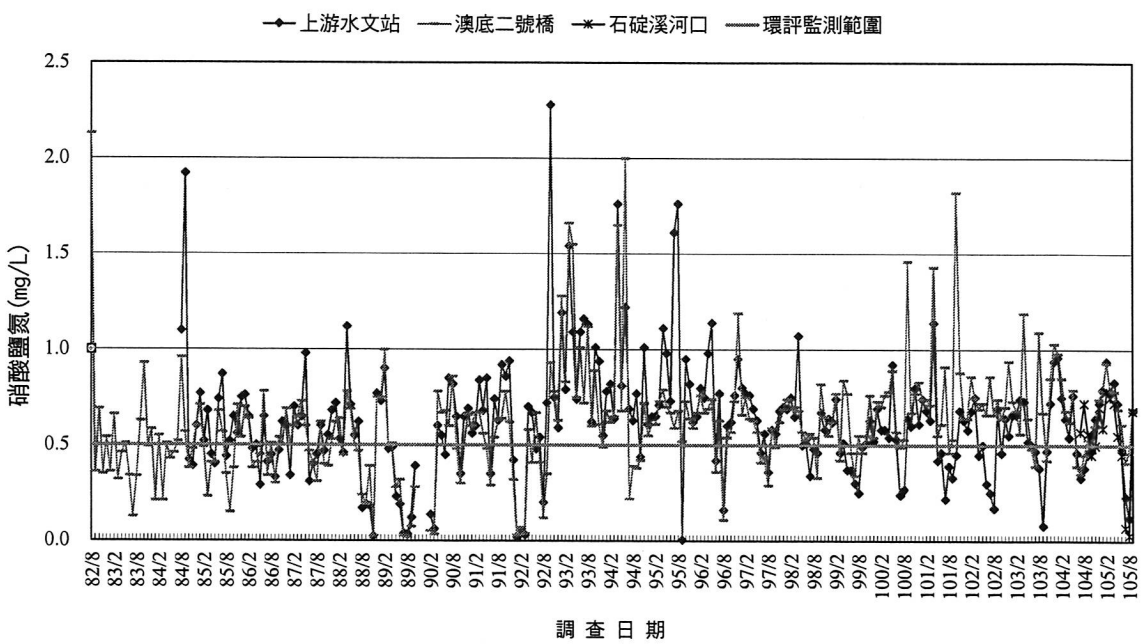

圖3.1-6 核四環境監測河川水質歷年調查硝酸鹽氮濃度變化圖

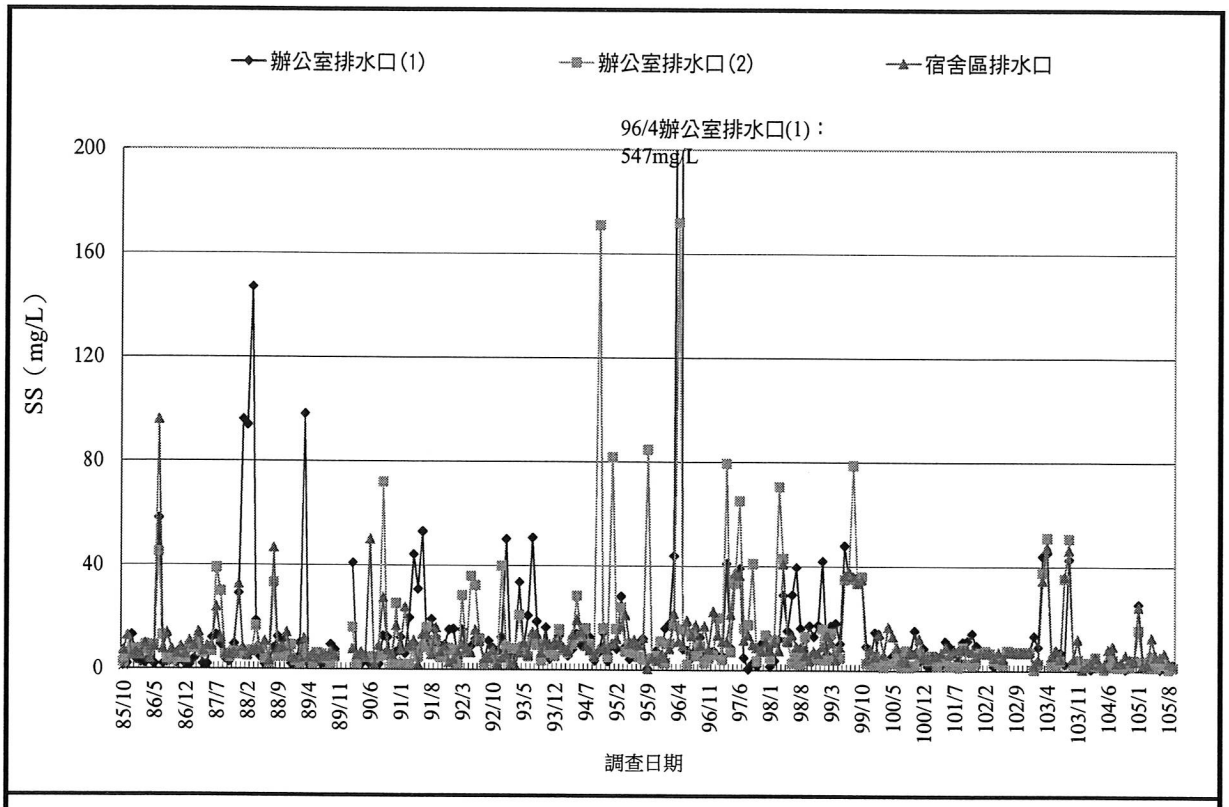

圖3.1-7 核四環境監測廠區水質歷年調查懸浮固體濃度變化圖

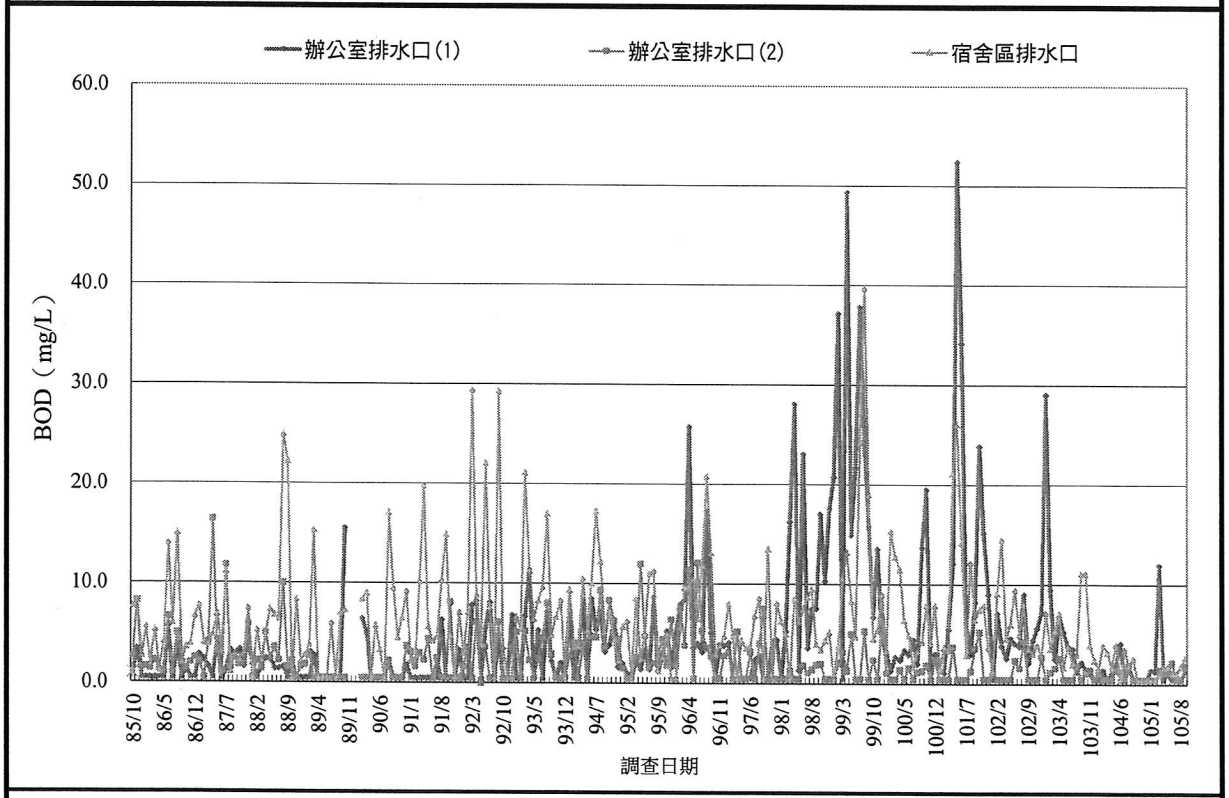

圖3.1-8 核四環境監測廠區水質歷年調查生化需氧量變化圖

參考文獻

台灣電力公司

核能四廠發電工程封存期間環境監測

105年第3季監測報告

參 考 文 獻

監測調查方法

1. 行政院環保署，水體水質監測站設置及監測準則，民國84年8月23日。
2. 行政院環保署檢驗所，水質檢驗法通則。
3. 美國環保署，Test Methods for Evaluating Solid Waste, 3rd ed., 1986。
4. APHA（美國公共衛生協會）, Standard Methods for the Examination of Waste Water, 19th ed.，1995。

環境標準

1. 行政院環保署，飲用水水源水質標準，民國86年9月24日。
2. 行政院環保署，地面水體分類及水質標準，民國87年6月24日。
3. 行政院環保署，放流水標準，民國103年1月22日。

參考資料

1. 高肇藩，衛生工程－給水（自來水）篇。
2. 臺電公司電源開發處，104年水文氣象年報，民國104年5月。
3. 臺灣電力公司，核能四廠第1、2號機發電計畫環境影響評估報告，民國80年11月。
4. 臺灣電力公司，核能電廠渠式與防波堤式進水口方案研究報告，民國76年6月。
5. 臺灣電力公司，核四進水口結構對漂砂影響之研究，民國87年12月。
6. 臺灣電力公司，核能四廠最大可能海嘯及暴潮之評估，民國87年12月。
7. APHA, Standard methods for the examination of water and wastewater,15th edition,1981。
8. Hung, T. C., R. Huang, T. H. Tan and K. L. Fan , Water quality studies around Taiwan. Spec. Publ. No. 65, National Taiwan Univ., Inst. of Oceanogr. 100pp. , 1990。

附　　錄

Ⅰ.檢測執行單位之認證資料

Ⅱ.採樣與分析方法

Ⅲ.品保／品管查核記錄

Ⅳ.原始數據

台灣電力公司

核能四廠發電工程封存期間環境監測

105年第3季監測報告

附　錄　I

檢測執行單位之認證資料

台灣電力公司

核能四廠發電工程封存期間環境監測

105年第3季監測報告

執行單位之認證資料

監測類別	執行單位	認證資料	環保署認可之 檢測項目
1.氣象觀測	台電公司		
2.河川水文監測	台電公司		
3.河川水質監測	台灣檢驗科技股份有限公司	環署環檢字第 035 號	含本計畫水質監測部分之 pH、水溫、溶氧量、金屬離子、生化需氧量、化學需氧量、懸浮固體、導電度、氨氮、濁度及油脂等項目
4.廠區水質監測			

行政院環境保護署
環境檢驗測定機構許可證　副頁

環署環檢字第035號

檢驗室名稱：台灣檢驗科技股份有限公司

檢驗室地址：新北市五股區新北產業園區五工路136之1號

檢驗室主管：郭淑清（身分證統一編號：A221107070）

許可類別：水質水量檢測類

許可項目及方法：

1、生物急毒性：生物急毒性檢測方法－水蚤靜水式法（NIEA B901）
2、生物急毒性：生物急毒性檢測方法－鯉魚靜水式法（NIEA B904）
3、大腸桿菌群：水中大腸桿菌群檢測方法－濾膜法（NIEA E202）
4、水量：水量測定方法-容器法（NIEA W020）
5、水量：水量測定方法-流速計法（NIEA W022）
6、事業放流水採樣（不含自動混樣採水設備）：事業放流水採樣方法（NIEA W109）
7、導電度：水中導電度測定方法-導電度計法（NIEA W203）
8、總溶解固體物：水中總溶解固體及懸浮固體檢測方法-103℃～105℃乾燥（NIEA W210）
9、懸浮固體：水中總溶解固體及懸浮固體檢測方法-103℃～105℃乾燥（NIEA W210）
10、水溫：水溫檢測方法（NIEA W217）
11、真色色度：水中真色色度檢測方法-分光光度計法（NIEA W223）
12、溶解性錳：水中溶解性鐵、錳檢測方法-火焰式原子吸收光譜法（NIEA W305）
13、溶解性鐵：水中溶解性鐵、錳檢測方法-火焰式原子吸收光譜法（NIEA W305）
14、鉛：水中金屬及微量元素檢測方法-感應耦合電漿原子發射光譜法（NIEA W311）
15、銀：水中金屬及微量元素檢測方法-感應耦合電漿原子發射光譜法（NIEA W311）
16、銅：水中金屬及微量元素檢測方法-感應耦合電漿原子發射光譜法（NIEA W311）
17、鋅：水中金屬及微量元素檢測方法-感應耦合電漿原子發射光譜法（NIEA W311）
18、錳：水中金屬及微量元素檢測方法-感應耦合電漿原子發射光譜法（NIEA W311）
19、總鉻：水中金屬及微量元素檢測方法-感應耦合電漿原子發射光譜法（NIEA W311）
20、鎳：水中金屬及微量元素檢測方法-感應耦合電漿原子發射光譜法（NIEA W311）
21、鎘：水中金屬及微量元素檢測方法-感應耦合電漿原子發射光譜法（NIEA W311）
22、鐵：水中金屬及微量元素檢測方法-感應耦合電漿原子發射光譜法（NIEA W311）

（續接水質水量檢測類副頁第2頁，其他註記事項詳見末頁）

行政院環境保護署
環境檢驗測定機構許可證

環署環檢字第035號

台灣檢驗科技股份有限公司經本署依「環境檢驗測定機構管理辦法」審查合格特發此證。

本證有效期限自100年11月25日至
105年11月24日止

許可證內容詳見副頁

署長 沈世宏

中華民國100年11月9日

行政院環境保護署
環境檢驗測定機構許可證　副頁

環署環檢字第035號

檢驗室名稱：台灣檢驗科技股份有限公司

檢驗室地址：新北市五股區新北產業園區五工路136之1號

檢驗室主管：郭淑清（身分證統一編號：A221107070）

許可類別：水質水量檢測類

許可項目及方法：

48、硝酸鹽氮：水中硝酸鹽氮及亞硝酸鹽氮之鎘還原流動注入分析法（NIEA W436）
49、氨氮：水中氨氮之流動注入分析法-靛酚法（NIEA W437）
50、凱氏氮：凱氏氮之消化與流動注入分析法-靛酚法（NIEA W438）
51、氨氮：水中氨氮檢測方法-靛酚比色法（NIEA W448）
52、凱氏氮：水中凱氏氮檢測方法（NIEA W451）
53、溶氧量：水中溶氧檢測方法－電極法（NIEA W455）
54、油脂：水中油脂檢測方法-索氏萃取重量法（NIEA W505）
55、油脂：水中油脂檢測方法-萃取重量法（NIEA W506）
56、礦物性油脂：水中油脂檢測方法-萃取重量法（NIEA W506）
57、生化需氧量：水中生化需氧量檢測方法（NIEA W510）
58、海水中化學需氧量：海水中化學需氧量檢測方法--重鉻酸鉀迴流法（NIEA W514）
59、化學需氧量：水中化學需氧量檢測方法-重鉻酸鉀迴流法（NIEA W515）
60、含高鹵離子化學需氧量：含高濃度鹵離子水中化學需氧量檢測方法—重鉻酸鉀迴流法（NIEA W516）
61、化學需氧量：水中化學需氧量檢測方法-密閉式重鉻酸鉀迴流法（NIEA W517）
62、酚類：水中總酚檢測方法-分光光度計法（NIEA W521）
63、陰離子界面活性劑：水中陰離子界面活性劑(甲烯藍活性物質)檢測方法-甲烯藍比色法（NIEA W525）
64、總有機碳：水中總有機碳檢測方法－過氧焦硫酸鹽加熱氧化／紅外線測定法（NIEA W532）
65、α - 安殺番：水中有機氯農藥檢測方法-液相-液相萃取/氣相層析儀/電子捕捉偵測器法（NIEA W605）
66、β - 安殺番
：水中有機氯農藥檢測方法-液相-液相萃取/氣相層析儀/電子捕捉偵測器法（NIEA W605）

（續接水質水量檢測類副頁第4頁，其他註記事項詳見末頁）

行政院環境保護署
環境檢驗測定機構許可證　副頁

環署環檢字第035號

檢驗室名稱：台灣檢驗科技股份有限公司

檢驗室地址：新北市五股區新北產業園區五工路136之1號

檢驗室主管：郭淑清（身分證統一編號：A221107070）

許可類別：水質水量檢測類

許可項目及方法：

23、六價鉻：水中六價鉻檢測方法－比色法（NIEA W320）
24、汞：水中汞檢測方法-冷蒸氣原子吸收光譜法（NIEA W330）
25、硒：水中硒檢測方法-自動化連續流動式氫化物原子吸收光譜法（NIEA W341）
26、硼：水中硼檢測方法-薑黃素比色法（NIEA W404）
27、氯鹽：水中氯鹽檢測方法-硝酸銀滴定法（NIEA W407）
28、總餘氯：水中餘氯檢測方法-分光光度計法（NIEA W408）
29、氰化物：水中氰化物檢測方法-分光光度計法（NIEA W410）
30、氟鹽：水中氟鹽檢測方法-氟選擇性電極法（NIEA W413）
31、正磷酸鹽：水中陰離子檢測方法-離子層析法（NIEA W415）
32、亞硝酸鹽氮：水中陰離子檢測方法-離子層析法（NIEA W415）
33、氯化物：水中陰離子檢測方法-離子層析法（NIEA W415）
34、硫酸鹽：水中陰離子檢測方法-離子層析法（NIEA W415）
35、氯鹽：水中陰離子檢測方法-離子層析法（NIEA W415）
36、硝酸鹽氮：水中陰離子檢測方法-離子層析法（NIEA W415）
37、硝酸鹽氮：水中硝酸鹽檢測方法-馬錢子鹼比色法（NIEA W417）
38、亞硝酸鹽氮：水中亞硝酸鹽氮檢測方法-分光光度計法（NIEA W418）
39、溶氧量：水中溶氧檢測方法—碘定量法（NIEA W422）
40、總氮：水中總氮檢測方法（NIEA W423）
41、氫離子濃度指數（pH值）：水中氫離子濃度指數測定方法-電極法（NIEA W424）
42、正磷酸鹽：水中磷檢測方法-分光光度計/維生素丙法（NIEA W427）
43、總磷：水中磷檢測方法-分光光度計/維生素丙法（NIEA W427）
44、硫酸鹽：水中硫酸鹽檢測方法-濁度法（NIEA W430）
45、硫化物：水中硫化物檢測方法-甲烯藍/分光光度計法（NIEA W433）
46、砷：水中砷檢測方法-自動化連續流動式氫化物原子吸收光譜法（NIEA W434）
47、亞硝酸鹽氮：水中硝酸鹽氮及亞硝酸鹽氮之鎘還原流動注入分析法（NIEA W436）

（續接水質水量檢測類副頁第3頁，其他註記事項詳見末頁）

行政院環境保護署
環境檢驗測定機構許可證　副頁

環署環檢字第035號

檢驗室名稱：台灣檢驗科技股份有限公司

檢驗室地址：新北市五股區新北產業園區五工路136之1號

檢驗室主管：郭淑清（身分證統一編號：A221107070）

許可類別：水質水量檢測類

許可項目及方法：

67、地特靈：水中有機氯農藥檢測方法-液相-液相萃取/氣相層析儀/電子捕捉偵測器法（NIEA W605）
68、安特靈：水中有機氯農藥檢測方法-液相-液相萃取/氣相層析儀/電子捕捉偵測器法（NIEA W605）
69、飛佈達及其衍生物-飛佈達：水中有機氯農藥檢測方法-液相-液相萃取/氣相層析儀/電子捕捉偵測器法（NIEA W605）
70、飛佈達及其衍生物-環氧飛佈達：水中有機氯農藥檢測方法-液相-液相萃取/氣相層析儀/電子捕捉偵測器法（NIEA W605）
71、滴滴涕及其衍生物--2,4'-滴滴涕：水中有機氯農藥檢測方法-液相-液相萃取/氣相層析儀/電子捕捉偵測器法（NIEA W605）
72、滴滴涕及其衍生物--2,4'-滴滴滴：水中有機氯農藥檢測方法-液相-液相萃取/氣相層析儀/電子捕捉偵測器法（NIEA W605）
73、滴滴涕及其衍生物--4,4'-滴滴依：水中有機氯農藥檢測方法-液相-液相萃取/氣相層析儀/電子捕捉偵測器法（NIEA W605）
74、滴滴涕及其衍生物--4,4'-滴滴涕：水中有機氯農藥檢測方法-液相-液相萃取/氣相層析儀/電子捕捉偵測器法（NIEA W605）
75、滴滴涕及其衍生物--4,4'-滴滴滴：水中有機氯農藥檢測方法-液相-液相萃取/氣相層析儀/電子捕捉偵測器法（NIEA W605）
76、靈丹：水中有機氯農藥檢測方法-液相-液相萃取/氣相層析儀/電子捕捉偵測器法（NIEA W605）
77、總有機磷劑--大利松：水中有機磷農藥檢測方法-氣相層析儀/火焰光度偵測器法（NIEA W610）
78、總有機磷劑--巴拉松：水中有機磷農藥檢測方法-氣相層析儀/火焰光度偵測器法（NIEA W610）

（續接水質水量檢測類副頁第5頁，其他註記事項詳見末頁）

行政院環境保護署
環境檢驗測定機構許可證　副頁

環署環檢字第035號

檢驗室名稱：台灣檢驗科技股份有限公司

檢驗室地址：新北市五股區新北產業園區五工路136之1號

檢驗室主管：郭淑清（身分證統一編號：A221107070）

許可類別：水質水量檢測類

許可項目及方法：

79、1,1,1-三氯乙烷：水中揮發性有機化合物檢測方法-吹氣捕捉/氣相層析質譜儀法（NIEA W785）
80、1,1-二氯乙烯：水中揮發性有機化合物檢測方法-吹氣捕捉/氣相層析質譜儀法（NIEA W785）
81、1,2-二氯乙烷：水中揮發性有機化合物檢測方法--吹氣捕捉/氣相層析質譜儀法（NIEA W785）
82、三氯乙烯：水中揮發性有機化合物檢測方法-吹氣捕捉/氣相層析質譜儀法（NIEA W785）
83、四氯化碳：水中揮發性有機化合物檢測方法-吹氣捕捉/氣相層析質譜儀法（NIEA W785）
84、苯：水中揮發性有機化合物檢測方法-吹氣捕捉/氣相層析質譜儀法（NIEA W785）
85、氯乙烯：水中揮發性有機化合物檢測方法-吹氣捕捉/氣相層析質譜儀法（NIEA W785）
86、對-二氯苯：水中揮發性有機化合物檢測方法-吹氣捕捉/氣相層析質譜儀法（NIEA W785）
87、總三鹵甲烷-一溴二氯甲烷：水中揮發性有機化合物檢測方法-吹氣捕捉/氣相層析質譜儀法（NIEA W785）
88、總三鹵甲烷-二溴一氯甲烷：水中揮發性有機化合物檢測方法-吹氣捕捉/氣相層析質譜儀法（NIEA W785）
89、總三鹵甲烷-三氯甲烷（氯仿）：水中揮發性有機化合物檢測方法-吹氣捕捉/氣相層析質譜儀法（NIEA W785）

（續接水質水量檢測類副頁第6頁，其他註記事項詳見末頁）

附1-5

行政院環境保護署
環境檢驗測定機構許可證　副頁

環署環檢字第035號

檢驗室名稱：台灣檢驗科技股份有限公司

檢驗室地址：新北市五股區新北產業園區五工路136之1號

檢驗室主管：郭淑清（身分證統一編號：A221107070）

許可類別：水質水量檢測類

許可項目及方法：

90、總三鹵甲烷-三溴甲烷（溴仿）：水中揮發性有機化合物檢測方法-吹氣捕捉/氣相層析質譜儀法（NIEA W785）

（以下空白）

其他註記事項：

1、於許可期限內應使用本署公告最新版本之檢測方法。

2、許可事項依據本署100年11月9日環署檢字第1000097721號函辦理。

附　錄　II

採樣與分析方法

台灣電力公司

核能四廠發電工程封存期間環境監測

105年第3季監測報告

Ⅱ.1 氣象觀測

高、低2座氣象塔分別設置各項氣象之觀測儀器及觀測資料轉換器(MTC)，氣象資料經換算與數據化後，分別傳送至印表機及MIDAS電腦內集中儲存與處理，再依據不同時段（如：每日逐時、每月逐日及每年逐月）進行計算及統計分析。

Ⅱ.2 河川水文監測

1.水位

4 處測站之河川水位量測係使用 BDR320 水壓式水位計進行自動連續監測記錄。

2.河川橫斷面積

利用測深桿沿河川橫斷面，每隔適當距離量測水深1次，其施測斷面為流水部份之斷面（即潤濕斷面），將觀測結果繪製成橫斷面圖，即可求得河川橫斷面積。

3.流速

利用Price式流速計於河道之垂直分割斷面上進行流速觀測，石碇溪量測斷面之測點約為2~4點，雙溪則為5~8點，視量測當時之水面寬度與深度而定。

4.流量

利用Q＝V×A之公式求得，其中Q為流量，V為河川流速，而A為河川橫斷面積。

Ⅱ.3 河川水質及廠區水質監測

河川水質分析主要係依據環保署公告之「水質檢驗方法」辦理，部份低濃度金屬則參照美國公共衛生協會等編印之「水與廢水標準檢驗方法」進行分析。有關河川水質監測之水質分析方法詳如 1.5 節所示。另工區放流水流量之測定，於小流量測站採用定時計量（即收集放流水一段時間，再以 Q/T 求得），於大流量測站則採流速法，以流速(V)×排水渠道水深橫斷面積(A)求得。

附　錄　Ⅲ

品保／品管查核記錄

台灣電力公司

核能四廠發電工程封存期間環境監測

105年第3季監測報告

附　錄　Ⅲ.1

河川水質品保品管記錄

台灣電力公司

核能四廠發電工程封存期間環境監測

105年第3季監測報告

台灣檢驗科技股份有限公司

附錄Ⅲ.1-1　行政院環保署許可證字號：環署環檢字第035號

品保品管報告

樣品編號： PW7070701~03 (7月份河川水(河川部分))

認證	序號	品保樣品名稱		查核樣品分析結果			添加樣品分析結果				重複樣品分析結果			
		檢驗項目	檢驗方法	配製值 (mg/L)	回收率(%)	查核管制標準	添加量 (μg)	分析值 (μg)	回收率(%)	添加管制標準	分析濃度1 (mg/L)	分析濃度2 (mg/L)	差異 百分比率(%)	重複管制標準
*	1	懸浮固體	NIEA W210.58A	-	-	-	-	-	-	-	5.40	5.80	7.1	0~20%
*	2	硝酸鹽氮	NIEA W436.52C	0.452	100.8	80~120%	5.50	5.88	106.8	75~125%	0.233	0.232	0.8	0~20%
*	3	正磷酸鹽	NIEA W427.53B	0.0652	102.3	80~120%	1.00	0.990	99.0	80~120%	0.0351	0.0351	0.0	0~20%
*	4	生化需氧量	NIEA W510.55B	198	-6.1 (mg/L)	±30.5mg/L	-	-	-	-	192	205	6.6	0~20%
*	5	化學需氧量	NIEA W517.52B	50.0	101.3	85~115%	-	-	-	-	22.1	21.5	2.7	0~20%
*	6	分高由離子化學需氧量	NIEA W516.55A	20.0	96.5	85~115%	-	-	-	-	7.88	8.18	3.7	0~20%
*	7	氨氮	NIEA W437.52C	0.810	102.3	85~115%	25.0	25.2	101.0	85~115%	0.892	0.895	0.4	0~15%
*	8	鎳	NIEA W311.53C	0.100	95.2	80~120%	5.00	5.14	102.8	80~120%	0.105	0.103	1.8	0~20%
*	9	鐵	NIEA W311.53C	1.00	99.4	80~120%	50.0	54.9	109.7	80~120%	3.27	3.28	0.2	0~20%
*	10	鋅	NIEA W311.53C	0.100	102.1	80~120%	5.00	5.40	107.9	80~120%	0.0212	0.0216	2.2	0~20%
*	11	鎘	NIEA W311.53C	0.0100	98.7	80~120%	0.500	0.491	98.2	80~120%	0.00990	0.0103	3.9	0~20%
*	12	銅	NIEA W311.53C	0.100	106.5	80~120%	5.00	5.31	106.1	80~120%	0.108	0.107	0.5	0~20%
*	13	總鉻	NIEA W311.53C	0.100	93.5	80~120%	5.00	5.07	101.5	80~120%	0.104	0.105	0.3	0~20%
*	14	汞	NIEA W330.52A	0.00400	99.8	80~120%	0.200	0.188	93.9	75~125%	0.00197	0.00204	3.4	0~20%
		以下空白												

台灣檢驗科技股份有限公司 環安衛事業群 實驗報告章 TEL:22993939 FAX:22993230 新北市五股區新北產業園區五工路136號

備註

SGS 台灣檢驗科技股份有限公司

附錄Ⅲ.1-2　水質採樣各式儀器使用及校正記錄表

使用/校正日期：2014.07.07　使用人員：

儀器名稱	儀器型號	儀器編號	使用狀況	檢驗方法
溫度計/pH計	☑WTW pH 330i □WTW pH 3210	T09	☑良好 □異常：	NIEA W217 NIEA W424

儀器校正

pH	☑ pH=7	☑ pH=4	☑ pH=10	校正後確認(pH= 7)	實測值/溫度：6.88/27.6	零點電位(mV) -25mV~25mV	斜率(mV/pH) -61~-56 mV/pH
溫度(℃)	28.9	28.9	28.8	理論值：	6.98	-9.	-58.4
編號	160417-07-04	160417-07-02	160417-07-03	編號：160313-07-03			
分裝日期	2016.07.18	2016.07.18	2016.07.18	分裝日期：2016.07.18			

※pH使用注意事項

1.pH校正後會自動評估電極狀況，並顯示零點電位及斜率，須符合允收範圍。

2.確認作業時，需記錄確認buffer液之溫度及測值，此時測值與該溫度下之pH buffer理論值不可超出±0.05之誤差。

儀器名稱	儀器型號	儀器編號	使用狀況	檢驗方法
導電度計	☑WTW Cond 330i □WTW Cond 3210	T05	☑良好 □異常：	NIEA W203

0.01 N KCl標準溶液校正

編號：	161017-07-18	標準值 (μmho/cm)	溫度 (℃)	儀器讀值 (μmho/cm)	電極常數(cm⁻¹) 0.450~0.500
分裝日期：2016.07.18		718	29.9	1413	0.477

□0.1N/□0.01N/□0.001N KCl確認

※導電度計使用注意事項

1.依據NIEA W203之規定，導電度計校正後不須使用第二來源標準液確認，視專案計畫執行需求而定。

2.確認標準液編號：　/分裝日期：

3.使用確認標準液其允收範圍(μmho/cm/25℃)：0.1N KCl 12687~13073、0.01N KCl 1384~1440、0.001N KCl 140~154

儀器名稱	儀器型號	儀器編號	使用狀況	檢驗方法
氧化還原電位計	□WTW pH 330i □WTW pH 3210	/	□良好 □異常：	—

校正標準液(mV)	實測值(mV)/溫度(℃)	理論值(mV)	合格參考值 ± 20 mV

校正標準液編號：　/分裝日期：

儀器名稱	儀器型號	儀器編號	使用狀況	檢驗方法
溶氧計	☑WTW Oxi 330i □WTW Oxi 3210	T05	☑良好 □異常：	NIEA W455

飽和溶氣確認	實測值(mg/L)/溫度(℃)	理論值(mg/L)	溶氣百分比(%)	斜率
	7.94 / 29.0	7.69	101.5	0.94

※DO使用注意事項:

1.每日出發前,需先進行飽和溶氣確認工作。溶氣百分比允收範圍100±3%。

2.量測時若為感測河段或海域，需輸入鹽度，進行鹽度補償。

3.校正後儀器會自動評估電極狀態，並顯示相關斜率值。

斜率值	0.7~1.25	0.6~0.7	<0.6或>1.25
電極狀況	OK	電極液快用完，需更換電極填充液或清洗電極	電極校正無效

4.不同溫度之飽和溶氣值(mg/L)

T(℃)	20	21	22	23	24	25	26	27	28	29	30
DO	9.09	8.92	8.74	8.58	8.42	8.26	8.11	7.97	7.83	7.69	7.56

5.電極檢查:

□是 ☑否-電極內是否有氣泡。

□是 ☑否-電極薄膜表面是否有氣泡。

□是 ☑否-電極是否破損。

6.量測儀器大氣壓力值比對:

☑是 □否-量測儀器與實驗室標準大氣壓力計比對值誤差需小於1%。

標準件(mbar)：1008　攜出件(mbar)：1008

審核人員：

FORM-TESP-PW-101-02 版次：8.2 發行日期：2014.10.01

附3.1-1

台灣檢驗科技股份有限公司

附錄Ⅲ.1-3　行政院環保署許可證字號：環署環檢字第035號

品保品管報告

樣品編號： PW8031001~03 (8月份河川水(河川部分))

認證	序號	品保樣品名稱		查核樣品分析結果			添加樣品分析結果				重複樣品分析結果			
		檢驗項目	檢驗方法	配製值 (mg/L)	回收率(%)	查核管制標準	添加量 (μg)	分析值 (μg)	回收率(%)	添加管制標準	分析濃度1 (mg/L)	分析濃度2 (mg/L)	差異百分比率(%)	重複管制標準
*	1	懸浮固體	NIEA W210.58A	-	-	-	-	-	-	-	43.0	45.0	4.5	0~10%
*	2	硝酸鹽氮	NIEA W436.52C	0.452	104.9	80~120%	5.50	6.19	112.6	75~125%	0.273	0.267	2.2	0~20%
*	3	正磷酸鹽	NIEA W427.53B	0.0652	108.5	80~120%	1.00	0.955	95.5	80~120%	0.0257	0.0251	2.5	0~20%
*	4	生化需氧量	NIEA W510.55B	198	-6.9(mg/L)	±30.5mg/L	-	-	-	-	49.2	46.6	5.4	0~20%
*	5	化學需氧量	NIEA W517.52B	50.0	102.4	85~115%	-	-	-	-	8.58	9.18	6.7	0~20%
*	6	含高鹽離子化學需氧量	NIEA W516.55A	20.0	95.5	85~115%	-	-	-	-	89.2	88.6	0.7	0~20%
*	7	氨氮	NIEA W437.52C	0.810	101.0	85~115%	25.0	23.0	92.1	85~115%	1.57	1.58	0.2	0~15%
*	8	鎳	NIEA W311.53C	0.100	97.5	80~120%	5.00	5.17	103.4	80~120%	0.105	0.104	0.2	0~20%
*	9	鐵	NIEA W311.53C	1.00	98.6	80~120%	50.0	51.8	103.5	80~120%	3.68	3.76	2.2	0~20%
*	10	鋅	NIEA W311.53C	0.100	96.2	80~120%	5.00	5.20	104.0	80~120%	0.0248	0.0259	4.5	0~20%
*	11	鎘	NIEA W311.53C	0.0100	93.1	80~120%	0.500	0.490	98.0	80~120%	0.01054	0.01046	0.8	0~20%
*	12	銅	NIEA W311.53C	0.100	97.9	80~120%	5.00	5.17	103.3	80~120%	0.105	0.106	1.3	0~20%
*	13	總鉻	NIEA W311.53C	0.100	100.4	80~120%	5.00	5.08	101.6	80~120%	0.105	0.106	0.8	0~20%
*	14	汞	NIEA W330.52A	0.00400	102.2	80~120%	0.200	0.204	102.2	75~125%	0.00204	0.00206	0.9	0~20%
		以下空白												
備註														

台灣檢驗科技股份有限公司 環安衛事業群 檢驗報告專用 TEL:22993939 FAX:22993230

SGS 台灣檢驗科技股份有限公司

附錄Ⅲ.1-4　水質採樣各式儀器使用及校正記錄表

使用/校正日期：2016.08.05　使用人員：

儀器名稱	儀器型號	儀器編號	使用狀況	檢驗方法
溫度計/pH計	☑WTW pH 330i □WTW pH 3210	T09	☑良好 □異常：	NIEA W217 NIEA W424

儀器校正

pH	☑ pH=7	☑ pH=4	☑ pH=10	校正後確認(pH=7.00)	零點電位(mV)	斜率(mV/pH)
溫度(℃)	24.4	24.5	24.5	實測值/溫度：7.00/24.0	-25mV~25mV	-61~-56 mV/pH
編號	160808-6-01	160808-6-10	160808-6-10	理論值：6.9	-13	-59.5
分裝日期	2016.08.05	2016.08.05	2016.08.05	編號：160808-6-10		
				分裝日期：2016.08.05		

※pH使用注意事項

1.pH校正後會自動評估電極狀況，並顯示零點電位及斜率，須符合允收範圍。

2.確認作業時，需記錄確認buffer液之溫度及測值，此時測值與該溫度下之pH buffer理論值不可超出±0.05之誤差。

儀器名稱	儀器型號	儀器編號	使用狀況	檢驗方法
導電度計	☑WTW Cond 330i □WTW Cond 3210	T05	☑良好 □異常：	NIEA W203

0.01 N KCl標準溶液校正		標準值 (μmho/cm)	溫度 (℃)	儀器讀值 (μmho/cm)	電極常數(cm⁻¹) 0.450~0.500
編號：	160808-6-15	1413	24.8	1414	0.4714
分裝日期：	2016.08.05				
□0.1N/□0.01N/□0.001N KCl確認		—	—	—	—

※導電度計使用注意事項

1.依據NIEA W203之規定，導電度計校正後不須使用第二來源標準液確認，視專案計畫執行需求而定。

2.確認標準液編號：　/分裝日期：

3.使用確認標準液其允收範圍(μmho/cm/25℃)：0.1N KCl 12687~13073、0.01N KCl 1384~1440、0.001N KCl 140~154

儀器名稱	儀器型號	儀器編號	使用狀況	檢驗方法
氧化還原電位計	□WTW pH 330i □WTW pH 3210		□良好 □異常：	—

校正標準液(mV)	實測值(mV)/溫度(℃)	理論值(mV)	
			合格參考值±20 mV

校正標準液編號：　/分裝日期：

儀器名稱	儀器型號	儀器編號	使用狀況	檢驗方法
溶氧計	☑WTW Oxi 330i □WTW Oxi 3210	T05	☑良好 □異常：	NIEA W455

飽和溶氧確認	實測值(mg/L)/溫度(℃)	理論值(mg/L)	溶氧百分比(%)	斜率
	7.88/24.5	7.79	101.3	0.41

※DO使用注意事項：

1.每日出發前,需先進行飽和溶氧確認工作。溶氧百分比允收範圍100±3%。

2.量測時若為感測河段或淨域，需輸入鹽度，進行鹽度補償。

3.校正後儀器會自動評估電極狀態，並顯示相關斜率值。

斜率值	0.7~1.25		0.6~0.7				<0.6或>1.25
電極狀況	OK	電極液快用完，需更換電極填充液或清洗電極					電極校正無效

4.不同溫度之飽和溶氧值(mg/L)

T(℃)	20	21	22	23	24	25	26	27	28	29	30
DO	9.09	8.92	8.74	8.58	8.42	8.26	8.11	7.97	7.83	7.69	7.56

5.電極檢查：

□是 ☑否-電極內是否有氣泡。

□是 ☑否-電極薄膜表面是否有氣泡。

□是 ☑否-電極是否破損。

6.量測儀器大氣壓力值比對：

☑是 □否-量測儀器攜出前與實驗室標準大氣壓力計比對值誤差需小於1%。

□是 ☑否-電極薄膜是否污損或因氧化而嚴重變黑。

☑是 □否-電極薄膜表面是否光滑且無絹痕。

攜出件(mbar)：1015　標準件(mbar)：1011

審核人員：2016.08.05

FORM-TESP-PW-101-02 版次：8.2 發行日期：2014.10.01

附3.1-2

台灣檢驗科技股份有限公司

附錄Ⅲ.1-5　行政院環保署許可證字號：環署環檢字第035號

品保品管報告

樣品編號： PW9050801~03 (9月份河川水(河川部分))

認證	序號	品保樣品名稱		查核樣品分析結果			添加樣品分析結果				重複樣品分析結果			
		檢驗項目	檢驗方法	配製值 (mg/L)	回收率(%)	查核管制標準	添加量 (μg)	分析值 (μg)	回收率(%)	添加管制標準	分析濃度1 (mg/L)	分析濃度2 (mg/L)	差異百分比率(%)	重複管制標準
*	1	懸浮固體	NIEA W210.58A	-	-	-	-	-	-	-	2.25	2.25	0.0	0~20%
*	2	硝酸鹽氮	NIEA W436.52C	0.452	94.3	80~120%	5.50	6.24	113.4	75~125%	0.679	0.697	2.6	0~20%
*	3	正磷酸鹽	NIEA W427.53B	0.0652	96.0	80~120%	1.00	1.02	101.6	80~120%	0.0212	0.0215	1.5	0~20%
*	4	生化需氧量	NIEA W510.55B	198	-14.9 (mg/L)	±30.5mg/L	-	-	-	-	183	176	3.7	0~20%
*	5	化學需氧量	NIEA W517.52B	50.0	90.6	85~115%	-	-	-	-	17.6	18.5	5.5	0~20%
*	6	氨氮	NIEA W437.52C	0.810	93.3	85~115%	25.0	27.0	108.0	85~115%	1.90	1.95	2.5	0~15%
*	7	鎳	NIEA W311.53C	0.100	98.4	80~120%	5.00	4.98	99.6	80~120%	0.0996	0.103	3.2	0~20%
*	8	鐵	NIEA W311.53C	1.00	100.6	80~120%	50.0	53.9	107.7	80~120%	0.757	0.753	0.6	0~20%
*	9	鋅	NIEA W311.53C	0.100	112.6	80~120%	5.00	5.56	111.1	80~120%	0.0988	0.0979	0.9	0~20%
*	10	鎘	NIEA W311.53C	0.0100	96.6	80~120%	0.500	0.512	102.4	80~120%	0.0102	0.0103	0.5	0~20%
*	11	銅	NIEA W311.53C	0.100	99.9	80~120%	5.00	5.29	105.8	80~120%	0.106	0.105	1.1	0~20%
*	12	總鉻	NIEA W311.53C	0.100	99.0	80~120%	5.00	5.11	102.1	80~120%	0.1021	0.1020	0.1	0~20%
*	13	汞	NIEA W330.52A	0.00400	103.5	80~120%	0.200	0.201	100.7	75~125%	0.00204	0.00205	0.7	0~20%
		以下空白												
備註														

台灣檢驗科技股份有限公司 環境衛生業群 檢驗報告章 TEL:22993939 FAX:22993230 新北市五股區新北產業園區五工路136-1號

3002

SGS 台灣檢驗科技股份有限公司

附錄Ⅲ.1-6 水質採樣各式儀器使用及校正記錄表

使用/校正日期：2016.9.29　使用人員：

儀器名稱	儀器型號	儀器編號	使用狀況	檢驗方法
溫度計/pH計	☑WTW pH 330i □WTW pH 3210	T09	☑良好 □異常：	NIEA W217 NIEA W424

儀器校正				校正後確認(pH=7.00)		零點電位(mV)	斜率(mV/pH)
pH	☑ pH=7	☑ pH=4	☑ pH=10	實測值/溫度 7.00/>8.1		-25mV~25mV	-61~-56 mV/pH
溫度(℃)	>8.0	>8.0	>8.1	理論值： 6.98			
編號	16.0613-6-14	16.0613-6-03	16.0613-6-13	編號： 16.0603-6-01		-16.9	-57.8
分裝日期	>2016.9.26	>2016.9.26	>2016.9.26	分裝日期：>2016.09.26			

※pH使用注意事項

1.pH校正後會自動評估電極狀況，並顯示零點電位及斜率，須符合允收範圍。

2.確認作業時，需記錄確認buffer液之溫度及測值，此時測值與該溫度下之pH buffer理論值不可超出±0.05之誤差。

儀器名稱	儀器型號	儀器編號	使用狀況	檢驗方法
導電度計	☑WTW Cond 330i □WTW Cond 3210	T05	☑良好 □異常：	NIEA W203

0.01 N KCl標準溶液校正				
編號： 16.0603-6-15	標準值 (μmho/cm)	溫度 (℃)	儀器讀值 (μmho/cm)	電極常數(cm^{-1}) 0.450~0.500
分裝日期: >2016.9.26	1413	>8.0	1417	0.4815
□0.1N/□0.01N/□0.001N KCl確認				—

※導電度計使用注意事項

1.依據NIEA W203之規定，導電度計校正後不須使用第二來源標準液確認，視專案計畫執行需求而定。

2.確認標準液編號：

3.使用確認標準液其允收範圍(μmho/cm/25℃)：0.1N KCl 12687~13073、0.01N KCl 1384~1440、0.001N KCl 140~154

/分裝日期：

儀器名稱	儀器型號	儀器編號	使用狀況	檢驗方法
氧化還原電位計	□WTW pH 330i □WTW pH 3210	/	□良好 □異常：	—

校正標準液(mV)	實測值(mV)/溫度(℃)	理論值(mV)	
			合格參考值 ± 20 mV

校正標準液編號：　/分裝日期：

儀器名稱	儀器型號	儀器編號	使用狀況	檢驗方法
溶氧計	☑WTW Oxi 330i □WTW Oxi 3210	T55	☑良好 □異常：	NIEA W455

飽和溶氧確認	實測值(mg/L)/溫度(℃)	理論值(mg/L)	溶氧百分比(%)	斜率
	7.81 / 28.0	7.82	100.4	0.49

※DO使用注意事項:

1.每日出發前,需先進行飽和溶氧確認工作。溶氧百分比允收範圍100±3%。

2.量測時若為感潮河段或海域，需輸入鹽度，進行鹽度補償。

3.校正後儀器會自動評估電極狀態，並顯示相關斜率值。

斜率值	0.7～1.25	0.6～0.7	<0.6或>1.25
電極狀況	OK	電極液堪用它，需更換電極填充液或清洗電極	電極校正無效

4.不同溫度之飽和溶氧值(mg/L)

T(℃)	20	21	22	23	24	25	26	27	28	29	30
DO	9.09	8.92	8.74	8.58	8.42	8.26	8.11	7.97	7.83	7.69	7.56

5.電極檢查:

□是 ☑否-電極內是否有氣泡。

□是 ☑否-電極薄膜表面是否有氣泡。

□是 □否-電極是否破損。

6.量測儀器大氣壓力值比對:

☑是 □否-量測儀器與出前與實驗室標準大氣壓力計比對值誤差需小於1%。

攜出件(mbar)：1015　標準件(mbar)：1015

審核人員：

FORM-TESP-PW-101-02 版次：8.2 發行日期：2014.10.01

附　錄　Ⅲ.2

廠區水質品保品管記錄

台灣電力公司

核能四廠發電工程封存期間環境監測

105年第3季監測報告

台灣檢驗科技股份有限公司

附錄Ⅲ.2-1　行政院環保署許可證字號：環署環檢字第035號

品保品管報告

樣品編號： PW7070901~03 (7月份放流水)

認證	序號	品保樣品名稱		查核樣品分析結果			添加樣品分析結果				重複樣品分析結果			
		檢驗項目	檢驗方法	配製值 (mg/L)	回收率(%)	查核管制標準	添加量 (μg)	分析值 (μg)	回收率(%)	添加管制標準	分析濃度1 (mg/L)	分析濃度2 (mg/L)	差異 百分比率(%)	重複管制標準
*	1	懸浮固體	NIEA W210.58A	-	-	-	-	-	-	-	5.40	5.80	7.1	0~20%
*	2	化學需氧量	NIEA W517.52B	50.0	101.3	85~115%	-	-	-	-	22.1	21.5	2.7	0~20%
*	3	生化需氧量	NIEA W510.55B	198	-6.1 (mg/L)	±30.5mg/L	-	-	-	-	192	205	6.6	0~20%
		以下空白												
備註														

台灣檢驗科技股份有限公司 環安衛事業群 實驗報告章 TEL:22993939 FAX:22993230 新北市五股區新北產業園區五工路136-1號

TWC0077847

SGS Taiwan Ltd. 台灣檢驗科技股份有限公司 | 136-1, Wu Kung Road, New Taipei Industrial Park, Wu Ku District, New Taipei City, Taiwan／新北市五股區新北產業園區五工路136-1號 t (886-2) 2299-3939 f (886-2) 2299-3261 www.sgs.tw

Member of SGS Group

3002

SGS 台灣檢驗科技股份有限公司

附錄Ⅲ.2-2 水質採樣各式儀器使用及校正記錄表

使用/校正日期：2016.07.20　使用人員：

儀器名稱	儀器型號	儀器編號	使用狀況	檢驗方法
溫度計/pH計	☑WTW pH 330i ☐WTW pH 3210	T09	☑良好 ☐異常：	NIEA W217 NIEA W424

儀器校正

pH	☑ pH=7	☑ pH=4	☑ pH=10	校正後確認(pH= 7)	實測值/溫度：6.98/25.6	零點電位(mV) -25mV~25mV	斜率(mV/pH) -61~-56 mV/pH
溫度(℃)	25.9	25.9	25.8	理論值： 6.98		-9.	-58.4
編號	160416-011	160416-004	160416-003	編號：160403-003			
分裝日期	2016.07.18	2016.07.18	2016.07.18	分裝日期：2016.07.18			

※pH使用注意事項
1.pH校正後會自動評估電極狀況，並顯示零點電位及斜率，須符合允收範圍。
2.確認作業時，需記錄確認buffer液之溫度及測值，此時測值與該溫度下之pH buffer理論值不可超出±0.05之誤差。

儀器名稱	儀器型號	儀器編號	使用狀況	檢驗方法
導電度計	☑WTW Cond 330i ☐WTW Cond 3210	T05	☑良好 ☐異常：	NIEA W203

0.01 N KCl標準溶液校正				
編號： 160403-003	標準值 (μmho/cm)	溫度 (℃)	儀器讀值 (μmho/cm)	電極常數(cm⁻¹) 0.450~0.500
分裝日期：2016.07.18	2412	25.9	1413	0.577
☐0.1N/☐0.01N/☐0.001N KCl確認				

※導電度計使用注意事項
1.依據NIEA W203之規定，導電度計校正後不須使用第二來源標準液確認，視專案計畫執行需求而定。
2.確認標準液編號：　/分裝日期：
3.使用確認標準液其允收範圍(μmho/cm/25℃)：0.1N KCl 12687~13073、0.01N KCl 1384~1440、0.001N KCl 140~154

儀器名稱	儀器型號	儀器編號	使用狀況	檢驗方法
氧化還原電位計	☐WTW pH 330i ☐WTW pH 3210	/	☐良好 ☐異常：	—

校正標準液(mV)	實測值(mV)/溫度(℃)	理論值(mV)	合格參考值 ± 20 mV

校正標準液編號：　/分裝日期：

儀器名稱	儀器型號	儀器編號	使用狀況	檢驗方法
溶氧計	☑WTW Oxi 330i ☐WTW Oxi 3210	T05	☑良好 ☐異常：	NIEA W455

飽和溶氧確認	實測值(mg/L)/溫度(℃)	理論值(mg/L)	溶氧百分比(%)	斜率
	9.94 / 29.0	9.69	101.5	0.54

※DO使用注意事項:
1.每日出發前,需先進行飽和溶氧確認工作。溶氧百分比允收範圍100±3%。
2.量測時若為感測河段海域，需輸入鹽度，進行鹽度補償。
3.校正後儀器會自動評估電極狀態，並顯示相關斜率值。

斜率值	0.7~1.25	0.6~0.7	<0.6或>1.25
電極狀況	OK	電極液快用完，需更換電極填充液或清洗電極	電極校正無效

4.不同溫度之飽和溶氧值(mg/L)

T(℃)	20	21	22	23	24	25	26	27	28	29	30
DO	9.09	8.92	8.74	8.58	8.42	8.26	8.11	7.97	7.83	7.69	7.56

5.電極檢查:
☐是 ☑否-電極內是否有氣泡。
☐是 ☑否-電極薄膜表面是否有氣泡。
☐是 ☑否-電極是否破損。
☐是 ☐否-電極薄膜是否污損或固氣化而顯重變黑。
☑是 ☐否-電極薄膜表面是否光滑且無褶痕。

6.量測儀器大氣壓力值比對:
☑是 ☐否-量測儀器搞出前與實驗室標準大氣壓力計比對值誤差需小於1%。
攜出件(mbar)：1008　標準件(mbar)：1008

審核人員：

FORM-TESP-PW-101-02 版次：8.2 發行日期：2014.10.01

附3.2-1

台灣檢驗科技股份有限公司

附錄Ⅲ.2-3　行政院環保署許可證字號：環署環檢字第035號

品保品管報告

樣品編號： PW8031201~03 (8月份放流水)

認證	序號	品保樣品名稱		查核樣品分析結果			添加樣品分析結果				重複樣品分析結果			
		檢驗項目	檢驗方法	配製值 (mg/L)	回收率(%)	查核管制標準	添加量 (μg)	分析值 (μg)	回收率(%)	添加管制標準	分析濃度1 (mg/L)	分析濃度2 (mg/L)	差異 百分比率(%)	重複管制標準
*	1	懸浮固體	NIEA W210.58A	-	-	-	-	-	-	-	43.0	45.0	4.5	0~10%
*	2	化學需氧量	NIEA W517.52B	50.0	102.4	85~115%	-	-	-	-	8.58	9.18	6.7	0~20%
*	3	生化需氧量	NIEA W510.55B	198	-6.9(mg/L)	±30.5mg/L	-	-	-	-	49.2	46.6	5.4	0~20%
		以下空白												
備註														

台灣檢驗科技股份有限公司 環安衛事業部 實驗報告章 TEL:22993939 FAX:22993230 新北市五股區新北產業園區五工路136-1號

3002

SGS 台灣檢驗科技股份有限公司

附錄Ⅲ.2-4　水質採樣各式儀器使用及校正記錄表

使用/校正日期：2016.08.05　使用人員：

儀器名稱	儀器型號	儀器編號	使用狀況	檢驗方法
溫度計/pH計	☑WTW pH 330i ☐WTW pH 3210	ESPC-PH-T 05	☑良好 ☐異常：	NIEA W217 NIEA W424

儀器校正

pH	☐ pH=7	☐ pH=4	☑ pH=10	校正後確認(pH=7.00)	零點電位(mV)	斜率(mV/pH)
溫度(℃)	24.7	24.8	24.9	實測值/溫度：7.00 / 25.0	-25mV~25mV	-61~-56 mV/pH
編號	160613-6-16	160613-6-03	160613-6-10	理論值：7.00 / 6.98	-13	-59.5
分裝日期	2016.08.05	2016.08.05	2016.08.05	160603-6-01 分裝日期：2016.08.05		

※pH使用注意事項

1.pH校正後會自動評估電極狀況，並顯示零點電位及斜率，須符合允收範圍。

2.確認作業時，需記錄確認buffer液之溫度及測值，此時測值與該溫度下之pH buffer理論值不可超出±0.05之誤差。

儀器名稱	儀器型號	儀器編號	使用狀況	檢驗方法
導電度計	☑WTW Cond 330i ☐WTW Cond 3210	ESPC-EC-T 05	☑良好 ☐異常：	NIEA W203

0.01 N KCl標準溶液校正				電極常數(cm⁻¹)
編號： 160603-6-15	標準值 (μmho/cm)	溫度 (℃)	儀器讀值 (μmho/cm)	0.450~0.500
分裝日期：2016.08.05	1412	24.8	1414	0.476
☐0.1N / ☐0.01N / ☐0.001N KCl確認				—

※導電度計使用注意事項

1.依據NIEA W203之規定，導電度計校正後不須使用第二來源標準液確認，視專案計畫執行需求而定。

2.確認標準液編號：　分裝日期：

3.使用確認標準液其允收範圍(μmho/cm/25℃)：0.1N KCl 12687~13073、0.01N KCl 1384~1440、0.001N KCl 140~154

儀器名稱	儀器型號	儀器編號	使用狀況	檢驗方法
氧化還原電位計	☐WTW pH 330i ☐WTW pH 3210	ESPC-ORP-T	☐良好 ☐異常：	—

校正標準液(mV)	實測值(mV)/溫度(℃)	理論值(mV)	合格參考值 ± 20 mV
160712-6-01		分裝日期：	

儀器名稱	儀器型號	儀器編號	使用狀況	檢驗方法
溶氧計	☐WTW Oxi 330i ☐WTW Oxi 3210	ESPC-DO-T 05	☑良好 ☐異常：	NIEA W455

飽和溶氧確認	實測值(mg/L)/溫度(℃)	理論值(mg/L)	溶氧百分比(%)	斜率
	7.78 / 28.3	7.79	101.3	0.91

※DO使用注意事項：

1.每日出發前,需先進行飽和溶氧確認工作。溶氧百分比允收範圍100±3%。

2.量測時若為感潮河段或海域，需輸入鹽度，進行鹽度補償。

3.校正後儀器會自動評估電極狀態，並顯示相關斜率值。

斜率值	0.7~1.25		0.6~0.7		<0.6或>1.25
電極狀況	OK	電極液快用完，需更換電極填充液或清洗電極			電極校正無效

4.不同溫度之飽和溶氧值(mg/L)

T(℃)	20	21	22	23	24	25	26	27	28	29	30
DO	9.09	8.92	8.74	8.58	8.42	8.26	8.11	7.97	7.83	7.69	7.56

5.電極檢查：

☐是 ☑否-電極內是否有氣泡。　☐是 ☑否-電極薄膜是否污損或固氣化而跟重變黑。

☐是 ☐否-電極薄膜表面是否有氣泡。　☑是 ☐否-電極薄膜表面是否光滑且無絹痕。

☐是 ☐否-電極是否破損。

6.量測儀器大氣壓力值比對：

☑是 ☐否-量測儀器與實驗室標準大氣壓力計比對值誤差需小於1%。

攜出件(mbar)：　標準件(mbar)：

審核人員：

FORM-TESP-PW-101-02 版次：8.2 發行日期：2014.10.01

附3.2-2

台灣檢驗科技股份有限公司

附錄Ⅲ.2-5　　行政院環保署許可證字號：環署環檢字第035號

品保品管報告

樣品編號： PW9051001~03 (9月份放流水)

認證	序號	品保樣品名稱 檢驗項目	檢驗方法	查核樣品分析結果 配製值 (mg/L)	回收率(%)	查核管制標準	添加樣品分析結果 添加量 (μg)	分析值 (μg)	回收率(%)	添加管制標準	重複樣品分析結果 分析濃度1 (mg/L)	分析濃度2 (mg/L)	差異 百分比率(%)	重複管制標準
*	1	懸浮固體	NIEA W210.58A	-	-	-	-	-	-	-	2.25	2.25	0.0	0~20%
*	2	化學需氧量	NIEA W517.52B	50.0	90.6	85~115%	-	-	-	-	17.6	18.5	5.5	0~20%
*	3	生化需氧量	NIEA W510.55B	198	-14.9 (mg/L)	±30.5mg/L	-	-	-	-	183	176	3.7	0~20%
		以下空白												

備註

台灣檢驗科技股份有限公司 環安衛事業群 實驗報告章 TEL:22993939 FAX:22993230 新北市五股區新北產業園區五工路136-1號

SGS 台灣檢驗科技股份有限公司

附錄Ⅲ.2-6 水質採樣各式儀器使用及校正記錄表

使用/校正日期：2016.09.29　　使用人員：

儀器名稱	儀器型號	儀器編號	使用狀況	檢驗方法
溫度計/pH計	☑WTW pH 330i ☐WTW pH 3210	T01	☑良好 ☐異常：	NIEA W217 NIEA W424

儀器校正			校正後確認(pH=7.00)	零點電位(mV)	斜率(mV/pH)
pH	☑ pH=7	☑ pH=4	☑ pH=10	實測值/溫度：7.00/25.1	-25mV~25mV	-61~-56 mV/pH
溫度(℃)	25.0	25.0	25.1	理論值： 6.98		
編號	1610013-1-1	1610013-1-3	1610013-1-1	編號： 1610013-1-1	-16.9	-57.8
分裝日期	2016.09.29	2016.09.29	2016.09.29	分裝日期：2016.09.29		

※pH使用注意事項
1.pH校正後會自動評估電極狀況，並顯示零點電位及斜率，須符合允收範圍。
2.確認作業時，需記錄確認buffer液之溫度及測值，此時測值與該溫度下之pH buffer理論值不可超出±0.05之誤差。

儀器名稱	儀器型號	儀器編號	使用狀況	檢驗方法
導電度計	☑WTW Cond 330i ☐WTW Cond 3210	T05	☑良好 ☐異常：	NIEA W203

0.01 N KCl標準溶液校正				儀器讀值	電極常數(cm⁻¹)
編號：	1610013-1-5	標準值 (μmho/cm)	溫度 (℃)	(μmho/cm)	0.450~0.500
分裝日期：	2016.09.29	1413	25.0	1419	0.475

☐0.1N/☐0.01N/☐0.001N KCl確認 —

※導電度計使用注意事項
1.依據NIEA W203之規定，導電度計校正後不須使用第二來源標準液確認，視專案計畫執行需求而定。
2.確認標準液編號：　　/分裝日期：
3.使用確認標準液其允收範圍(μmho/cm/25℃)：0.1N KCl 12687~13073、0.01N KCl 1384~1440、0.001N KCl 140~154

儀器名稱	儀器型號	儀器編號	使用狀況	檢驗方法
氧化還原電位計	☐WTW pH 330i ☐WTW pH 3210		☐良好 ☐異常：	—

校正標準液(mV)	實測值(mV)/溫度(℃)	理論值(mV)	合格參考值 ± 20 mV

校正標準液編號：　　/分裝日期：

儀器名稱	儀器型號	儀器編號	使用狀況	檢驗方法
溶氧計	☑WTW Oxi 330i ☐WTW Oxi 3210	T07	☑良好 ☐異常：	NIEA W455

飽和溶氧確認	實測值(mg/L)/溫度(℃)	理論值(mg/L)	溶氧百分比(%)	斜率
	7.86 / 25.0	7.83	100.4	0.49

※DO使用注意事項：
1.每日出發前,需先進行飽和溶氧確認工作，溶氧百分比允收範圍100±3%。
2.量測時若為感潮河段或海域，需輸入鹽度，進行鹽度補償。
3.校正後儀器會自動評估電極狀態，並顯示相關斜率值。

斜率值	0.7~1.25	0.6~0.7	<0.6或>1.25
電極狀況	OK	電極液快用完，需更換電極填充液或清洗電極	電極校正無效

4.不同溫度之飽和溶氧值(mg/L)

T(℃)	20	21	22	23	24	25	26	27	28	29	30
DO	9.09	8.92	8.74	8.58	8.42	8.26	8.11	7.97	7.83	7.69	7.56

5.電極檢查：
☐是 ☑否-電極內是否有氣泡。　　☐是 ☑否-電極薄膜是否污損或因氧化而顯重變黑。
☐是 ☑否-電極薄膜表面是否有氣泡。　　☑是 ☐否-電極薄膜表面是否光滑且無褶痕。
☐是 ☑否-電極是否破損。
6.量測儀器大氣壓力值比對：
☑是 ☐否-量測儀器與出前與實驗室標準大氣壓力計比對值誤差需小於1%。
攜出件(mbar)：1015　　標準件(mbar)：1015

審核人員：

FORM-TESP-PW-101-02 版次：8.2 發行日期：2014.10.01

附　錄　IV

原 始 數 據

台灣電力公司

核能四廠發電工程封存期間環境監測

105年第3季監測報告

附　錄　Ⅳ.1

氣象監測成果

台灣電力公司

核能四廠發電工程封存期間環境監測

105年第3季監測報告

附4.1-1

附錄Ⅳ.1-2 105年7月低塔63公尺逐時風向與風速月報表

站名: 鹽寮氣象站
地址: 新北市貢寮區仁里村低塔
單位: 風速(m/s),風向(十六方位)

儀器高度: 63M
資料時間: 2016年/日

小時 日期	01	02	03	04	05	06	07	08	09	10	11	12	13	14	15	16	17	18	19	20	21	22	23	24	日平均風速	日盛行風向
01	1.0 SSW	0.7 WNW	0.5 W	0.7 NW	0.5 W	0.4 W	0.3 SE	0.6 ESE	2.3 SSE	5.0 S	5.5 SSW	7.0 SSW	6.9 S	5.5 SSW	5.4 SSW	5.3 SSW	4.2 SSW	3.1 SSW	2.0 SW	1.4 WSW	1.0 SW	0.9 WSW	0.7 W	1.9 W	2.6	SSW
02	0.6 W	1.2 W	1.6 SW	1.4 W	1.7 WNW	0.9 SSW	0.9 SSW	0.9 S	2.4 ESE	2.6 SE	3.6 SSE	4.9 SSE	4.2 SSW	5.4 SSW	4.1 SSW	3.7 ESE	2.8 ESE	1.7 W	1.5 WNW	2.1 WNW	2.1 SW	3.4 SW	3.5 SSW	1.4 W	2.4	SSW
03	0.9 W	0.9 WSW	0.9 WNW	1.0 WSW	0.7 W	1.8 WSW	0.8 SW	2.9 S	5.2 S	6.5 S	7.6 S	7.0 SSW	6.3 SSW	5.2 SSW	4.7 SSW	4.7 SSW	4.6 SSW	4.6 SSW	2.7 SSW	1.4 SE	0.7 WNW	0.6 W	0.8 W	1.2 W	3.1	SSW
04	0.8 WSW	1.6 W	1.7 WSW	1.2 SW	2.5 SSW	1.6 SSW	3.1 SSW	4.7 SSW	5.6 SSW	7.5 SSW	6.9 SSW	7.2 SSW	7.7 S	7.6 S	6.4 S	6.8 SSW	4.9 SSW	4.1 SSW	4.5 SSW	4.5 SSW	4.9 SSW	3.3 SSW	4.6 SSW	3.9 SSW	4.5	SSW
05	2.6 SSW	1.5 SSW	3.4 SW	1.8 SW	1.6 S	0.8 WSW	1.4 SSW	3.1 S	4.7 S	5.2 S	5.5 S	5.8 SSE	6.9 SSE	5.8 SSE	7.0 SSE	6.2 SSE	5.8 S	6.2 S	6.6 S	6.6 S	6.5 S	6.1 S	6.3 S	4.6 S	4.7	S
06	3.5 SSW	3.9 S	3.1 S	2.5 S	3.8 S	2.8 SSW	4.2 S	5.1 SSE	6.1 SSE	5.7 SSE	7.6 SSE	7.5 SSE	7.7 SSE	8.1 SSE	6.8 SSE	5.8 SSE	5.7 SE	4.4 SE	4.0 SE	3.8 SE	2.4 SE	1.2 ESE	1.5 E	1.5 E	4.5	SSE
07	1.4 ENE	1.4 ENE	2.5 NE	1.4 ENE	1.6 ENE	1.4 NE	2.2 NE	3.2 NE	4.1 NE	4.3 NE	4.7 ENE	5.2 ENE	4.8 ENE	3.5 ENE	3.7 ENE	3.8 ENE	2.6 ENE	3.6 NE	5.8 ENE	3.8 ENE	4.4 ENE	4.9 E	3.8 E	3.8 ESE	3.4	ENE
08	4.5 ESE	4.5 SE	6.1 SE	8.3 SSE	7.2 SSE	7.9 SSE	6.4 SE	8.0 SSE	9.1 SE	12.8 SSE	13.5 SSE	12.5 SSE	9.8 SE	9.6 SE	9.6 SE	10.5 SE	9.4 SE	9.9 SE	10.2 SE	11.9 SSE	13.1 SSE	14.0 SSE	15.4 SSE	15.3 SSE	10.0	SSE
09	14.9 SSE	15.8 SSE	16.5 S	12.4 S	9.6 S	9.3 S	12.2 S	14.1 S	14.7 S	14.1 S	8.6 SSW	6.8 SSW	6.1 SSW	6.7 S	7.0 S	8.2 S	9.6 S	9.8 S	7.8 S	7.1 SSW	4.3 SW	3.2 WSW	1.8 SSW	3.2 SSW	9.3	S
10	5.2 SSW	5.1 SSW	4.0 SW	1.5 W	1.3 W	1.2 SSW	1.7 SSE	4.1 SSW	6.4 SSW	6.7 SSW	8.8 SSW	8.4 SSW	7.5 SSW	6.6 SSW	6.6 SSW	5.9 SSW	2.3 SW	3.6 SSW	3.3 SSW	1.9 SSW	2.2 SW	3.2 SW	2.3 WSW	2.1 WSW	4.3	SSW
11	4.1 SW	3.3 SW	2.2 SW	1.0 WSW	1.1 WSW	1.1 WSW	0.8 SW	1.7 S	3.5 SSE	5.6 SSW	8.0 SSW	8.2 SSW	7.1 SSW	4.8 SSE	3.2 S	2.1 SW	2.7 SSW	2.4 S	2.0 WSW	3.4 SW	0.7 W	1.3 SSW	2.0 WSW	2.0 WSW	3.1	SSW
12	1.2 S	0.7 NE	1.2 NW	1.4 SW	0.6 SSW	0.9 WNW	0.5 W	0.7 SE	3.1 SSE	4.1 S	5.5 S	6.6 S	7.9 SSW	5.7 SSW	5.4 SSW	2.6 SSW	1.2 SSW	1.3 WNW	1.2 SSE	0.9 E	0.5 S	1.5 NW	1.4 NW	0.7 ESE	2.4	SSW
13	1.6 WSW	1.1 WSW	1.8 SSW	0.8 W	1.5 SE	0.9 SW	1.3 WSW	1.4 NE	2.8 NE	3.0 ENE	2.7 E	4.0 ENE	4.6 ENE	3.5 ENE	2.6 ESE	3.0 ESE	2.2 SE	2.0 SSE	1.6 SW	1.2 WNW	2.4 WNW	0.8 W	1.1 SW	1.1 NW	2.1	ENE
14	0.6 WSW	1.4 WSW	0.5 E	0.8 S	0.7 NW	0.9 SW	0.7 S	1.3 ENE	2.3 E	2.4 E	3.2 ENE	4.0 E	5.3 ENE	5.5 ENE	4.0 E	3.2 ESE	2.8 SE	3.0 SSW	1.4 WNW	2.2 W	1.7 W	1.3 NW	0.4 SSW	0.6 SW	2.1	E
15	0.8 SSW	1.1 NW	0.6 WSW	0.8 SW	0.5 WNW	0.8 ESE	0.5 SSW	1.1 SE	2.3 SSE	3.0 SE	3.1 SE	2.2 SE	3.8 SE	2.5 ESE	1.8 ESE	3.1 SSE	1.4 WNW	2.2 S	1.6 N	1.1 S	0.6 WSW	0.7 W	1.0 W	1.0 WSW	1.6	SE
16	1.5 NNW	0.9 SSW	0.6 SW	0.8 SSE	0.8 SSW	2.9 NW	4.9 NW	4.5 WNW	2.1 NW	3.6 E	3.5 SE	3.5 SE	6.2 SSE	6.1 SSE	5.1 S	4.4 SSW	3.0 S	2.2 S	1.8 SSW	0.6 W	0.8 W	0.6 SW	0.7 SW	0.7 S	2.6	S
17	1.3 WSW	2.0 WSW	2.0 WNW	1.2 WSW	0.5 SSE	0.9 WSW	1.3 SSW	1.6 E	2.5 E	2.5 E	3.0 ESE	2.8 ESE	2.9 E	3.1 E	3.6 ENE	3.3 E	3.4 ENE	2.5 ENE	1.4 NE	0.7 SW	0.7 WSW	0.6 SW	0.6 WNW	1.0 NW	1.9	E
18	0.6 SW	0.5 SW	0.6 W	1.1 WSW	0.7 ESE	0.6 NW	0.7 WNW	1.0 ESE	2.2 ESE	3.6 E	2.6 E	2.6 E	3.4 E	5.0 ESE	4.3 WNW	7.2 WNW	3.9 WNW	1.4 NW	2.7 WNW	2.2 W	1.5 W	0.9 W	1.3 SSW	2.4 S	2.2	WNW
19	3.4 S	4.3 S	4.0 SSW	5.0 SSW	3.0 SW	2.1 WSW	3.2 WSW	3.4 WSW	2.7 SSW	3.7 SSE	3.2 SSE	4.9 S	5.1 SSE	4.0 SE	2.7 ESE	2.7 ENE	1.4 SE	1.6 SW	1.4 SW	1.6 NW	1.2 SSW	0.8 W	1.1 W	0.6 WSW	2.8	SSW
20	1.7 SW	1.7 WSW	1.4 SW	1.2 W	1.3 W	1.7 W	1.4 W	1.9 WSW	3.4 SE	4.7 ENE	5.2 ENE	4.6 E	4.8 ESE	3.8 ESE	3.7 ESE	2.8 ESE	1.4 S	1.5 WNW	0.8 W	0.8 WSW	1.0 SSE	1.2 W	1.6 W	2.0 WSW	2.3	W
21	1.2 SW	2.1 W	1.0 W	1.0 W	0.5 SSW	0.7 NW	0.4 S	1.1 ENE	2.0 E	2.5 ESE	2.5 SE	3.2 ESE	3.5 ESE	3.9 SE	4.1 SE	4.0 SE	3.7 SE	3.8 S	2.7 SSW	2.8 SW	2.8 SW	2.2 SW	2.9 WSW	3.6 WSW	2.4	SE
22	1.8 W	1.2 WNW	0.7 WSW	1.6 W	0.9 ESE	0.6 NW	0.8 ESE	1.3 S	2.1 ESE	2.6 ESE	2.6 ESE	3.2 ESE	2.6 ESE	3.1 ESE	3.7 ESE	5.2 SSE	4.0 SSW	4.2 SSW	3.9 SW	3.8 SW	1.7 SW	0.7 SW	0.4 W	2.2 WSW	2.3	ESE
23	2.1 W	1.2 NNE	2.3 WSW	0.6 WSW	1.1 W	0.7 SW	0.4 W	1.1 ENE	2.2 ESE	2.5 E	3.1 E	3.8 E	3.6 E	3.4 E	3.2 E	2.8 E	2.0 SE	3.6 S	3.6 SSW	2.4 SSW	2.6 SSW	2.4 SSW	2.7 SSW	3.4 SSW	2.4	E
24	2.5 SW	2.1 WSW	2.0 W	1.0 WNW	0.9 WNW	0.5 NNW	0.4 SE	0.8 NE	2.3 E	2.7 E	3.3 E	2.3 ESE	2.2 ESE	2.5 ESE	2.5 SE	2.8 ESE	4.6 ESE	3.3 ESE	1.3 SW	2.6 SE	3.0 SSE	1.3 SSE	1.0 S	1.8 S	2.1	ESE
25	0.8 S	1.4 S	2.2 SSW	3.2 SSW	1.9 SSW	1.7 SSW	0.5 WSW	1.0 E	2.4 ESE	3.2 SSE	3.3 ESE	3.6 E	3.0 E	3.3 E	3.6 E	3.0 E	3.0 ESE	3.4 SE	2.7 SSE	1.6 SSE	0.7 S	2.4 SSW	3.5 S	4.7 SSW	2.5	E
26	2.4 SW	1.0 SSW	2.1 WSW	1.2 WNW	1.1 WNW	1.6 W	1.2 W	0.8 ESE	1.9 W	3.4 ESE	3.2 ESE	3.4 ESE	3.7 ESE	4.2 ESE	4.2 SE	3.9 S	3.0 S	1.8 SSW	1.0 WSW	0.7 SSW	1.2 WSW	1.1 W	1.1 WSW	0.7 W	2.1	ESE
27	0.4 WNW	1.0 NW	1.0 SSW	0.7 W	1.3 NW	1.8 WNW	1.2 NW	1.3 ESE	1.8 ESE	2.4 ESE	2.9 ESE	3.3 E	2.4 E	4.1 SSE	4.9 SSW	4.5 SSW	5.0 SSW	3.9 SSW	2.4 SW	1.2 WNW	0.8 W	0.9 W	0.8 SSW	0.8 WNW	2.1	SSW
28	0.4 SSE	0.6 W	1.0 WSW	1.1 WSW	1.1 W	0.8 WNW	0.6 W	1.1 SSW	2.1 E	3.2 SSE	5.4 S	5.5 S	5.8 SSW	5.3 SSW	4.9 SSW	4.1 SSW	3.0 E	1.8 SSE	1.1 NW	0.8 W	1.1 WSW	0.6 WSW	0.4 SW	0.9 SW	2.2	SSW
29	1.0 W	1.3 WNW	0.7 W	0.7 WNW	0.6 W	0.5 WSW	0.8 SW	0.7 SE	1.6 ESE	2.2 SE	3.9 SE	4.3 SSE	5.6 SSE	6.1 SSE	4.9 S	4.5 S	5.2 SSW	5.0 SSW	3.7 SSW	1.9 WSW	0.7 W	0.9 WNW	1.0 WSW	1.8 SW	2.5	W
30	2.1 SSW	1.0 WSW	1.2 SW	0.9 WNW	2.2 WNW	0.8 SW	0.7 WSW	1.1 SE	2.6 ENE	3.4 E	3.7 ESE	4.7 ESE	4.8 ESE	3.2 ESE	2.8 ESE	3.2 ESE	4.0 ESE	3.6 SE	3.8 SSE	2.9 S	1.5 S	0.5 NW	0.5 NW	0.8 WSW	2.3	ESE
31	0.5 W	0.4 W	0.7 SW	0.6 SSE	0.8 SSE	1.1 E	0.9 SSW	0.8 ENE	1.2 ESE	2.3 ESE	2.8 ESE	3.6 ESE	3.4 ESE	3.9 ESE	3.6 ESE	3.6 ESE	3.9 ESE	3.8 ESE	4.0 ESE	4.7 SE	5.0 SE	6.3 SSE	7.3 S	7.2 S	3.0	ESE
月統計	2.17	2.16	2.27	1.89	1.72	1.66	1.82	2.46	3.54	4.42	4.82	5.05	5.16	4.87	4.51	4.42	3.77	3.53	3.05	2.73	2.39	2.27	2.37	2.54	3.2	SSW

附錄Ⅳ.1-1 105年7月低塔21公尺逐時風向與風速月報表

站名: 鹽寮氣象站
地址: 新北市貢寮區仁里村低塔
單位: 風速(m/s),風向(十六方位)

儀器高度: 21M
資料時間: 2016年/日

小時 日期	01	02	03	04	05	06	07	08	09	10	11	12	13	14	15	16	17	18	19	20	21	22	23	24	日平均風速	日盛行風向
01	0.7 WNW	1.2 WNW	0.6 WNW	1.0 WNW	0.5 WNW	0.7 WNW	0.5 NW	0.5 WSW	1.4 ESE	3.5 SSE	3.6 S	4.7 SSE	4.6 SSE	3.6 SSE	3.7 SSE	3.7 SSE	2.8 S	2.2 S	0.9 SSW	0.2 W	0.8 NW	1.2 NW	1.5 NW	0.7 W	1.9	SSE
02	0.8 NW	1.0 WNW	0.9 WNW	0.6 NW	0.5 WNW	0.4 SSW	0.7 WSW	0.6 S	2.0 ENE	2.0 E	2.4 ESE	3.3 SE	3.0 SSE	3.6 S	2.8 S	2.4 ENE	1.7 SSE	1.1 WSW	0.6 W	0.9 WSW	0.7 WSW	1.2 SSW	1.7 SSW	1.2 NW	1.5	WSW
03	0.4 SW	1.2 NW	1.2 WNW	1.3 WNW	1.4 WNW	1.1 WNW	0.8 WSW	1.9 SSE	3.4 SSE	4.3 SSE	4.8 SSE	4.6 S	4.2 S	3.5 S	3.2 S	3.0 SSE	3.1 S	2.7 S	1.5 S	0.7 WSW	0.5 WSW	0.5 WNW	0.6 WNW	0.9 NW	2.1	S
04	1.2 WNW	1.1 NW	0.7 NW	1.0 NW	0.8 W	0.8 W	1.9 S	2.9 S	3.7 SSE	4.8 SSE	4.5 SSE	4.8 S	5.0 SSE	5.0 SSE	4.3 SSE	4.4 SSE	3.1 S	2.8 S	2.9 S	2.8 S	2.9 S	2.0 S	2.6 S	2.1 S	2.8	S
05	1.2 S	0.5 WSW	1.6 SSW	0.2 SW	0.4 W	0.8 NW	1.1 WSW	1.9 SE	3.1 SSE	3.3 SSE	3.2 SSE	3.5 SE	4.0 SE	3.3 SE	3.8 SE	3.4 SE	3.7 SSE	3.7 SSE	3.9 SE	3.7 SSE	3.8 SE	3.5 SSE	3.5 SSE	2.3 SSE	2.6	SSE
06	1.7 S	1.9 SSE	1.0 SSE	0.7 SSW	1.4 SSE	1.2 SW	2.0 ESE	2.7 SE	3.3 SE	3.1 SE	4.0 SE	3.9 SE	4.0 SE	4.4 SE	3.8 SE	3.4 ESE	3.3 ESE	2.0 E	1.5 E	1.8 E	0.7 ENE	0.0 S	0.4 ESE	0.7 NNE	2.2	SE
07	0.7 S	0.6 WSW	1.5 S	0.5 SSE	0.6 NNW	0.7 WNW	1.3 S	2.2 E	2.8 S	3.1 E	3.4 NNE	4.0 NNE	3.4 NNE	2.7 NNE	2.6 NNE	2.8 NNE	1.8 E	2.2 W	3.1 NNE	2.1 S	2.3 S	2.3 NE	1.3 ENE	1.5 ENE	2.1	NNE
08	1.5 ENE	1.8 ENE	3.0 ESE	4.3 ESE	3.6 SE	3.9 SE	3.1 E	4.0 ESE	4.7 ESE	6.5 ESE	6.8 SE	6.4 SE	5.2 ESE	5.5 ESE	5.2 ESE	5.0 E	4.8 ESE	5.2 ESE	5.1 ESE	5.7 ESE	6.5 ESE	6.9 SE	7.7 SE	7.5 SE	5.0	ESE
09	7.7 SE	8.0 SE	8.6 SE	7.2 SSE	5.7 SSE	5.4 SSE	7.2 SSE	8.3 SSE	8.5 SSE	8.2 SSE	5.2 S	3.9 SSE	3.6 SSE	3.9 SSE	4.1 SSE	5.0 SSE	5.9 SSE	5.8 SSE	4.4 SSE	3.9 S	2.0 SSW	1.5 SSW	0.5 SSW	1.4 S	5.3	SSE
10	2.7 SSE	2.6 S	2.1 S	0.6 WSW	0.5 W	0.7 WNW	0.7 SW	2.5 SSE	4.0 S	4.2 S	5.7 S	5.5 S	4.6 S	4.0 S	3.8 S	3.3 S	0.9 SSW	1.9 S	1.9 S	0.6 SW	0.8 SW	1.6 SW	1.0 WSW	0.5 SW	2.4	S
11	2.1 S	1.7 SSW	0.9 WSW	0.1 NW	0.6 S	0.6 W	0.4 SW	1.2 SSE	2.3 SE	3.7 SSE	5.2 S	5.4 S	4.8 S	3.1 SE	1.9 SSE	1.4 SSW	1.5 S	1.4 WSW	0.7 WSW	1.7 SSW	0.2 WNW	0.6 WSW	0.7 SW	0.8 SW	1.8	S
12	0.5 NW	0.3 WNW	0.7 NW	0.9 WNW	0.5 W	0.7 WNW	0.6 W	0.4 ESE	2.1 SE	2.6 SE	3.6 SSE	4.2 SSE	5.1 S	3.7 S	3.3 S	1.7 S	0.5 S	0.6 WSW	0.8 SSE	0.4 SW	0.2 WNW	0.5 W	0.7 W	0.6 W	1.5	S
13	0.4 WSW	0.5 NW	1.2 WNW	0.6 WNW	1.2 W	0.8 WNW	0.9 NW	0.7 WSW	2.0 S	2.3 NNE	2.0 NE	3.1 NNE	3.5 NNE	2.7 NE	1.9 ENE	2.0 E	1.4 E	1.2 SE	0.6 SW	0.6 WNW	1.1 WSW	0.3 SSW	0.5 WSW	0.9 W	1.4	WSW
14	0.5 W	1.1 NW	0.6 NW	0.6 WNW	0.5 W	0.2 WNW	0.4 NW	0.7 S	1.7 ENE	1.8 NE	2.6 NNE	3.1 NE	4.3 NNE	4.1 NNE	2.8 NE	2.0 E	1.8 ESE	1.9 S	1.0 WSW	0.7 SW	0.7 W	0.8 NW	0.6 WNW	0.2 SW	1.4	NW
15	0.6 WNW	0.6 W	0.3 NW	0.7 W	0.4 W	0.7 NW	0.6 NW	0.6 S	1.5 ESE	2.1 ESE	2.1 E	1.3 S	2.6 ESE	1.8 E	1.2 ENE	1.8 SE	1.0 WSW	1.2 W	1.0 WNW	0.9 WNW	0.8 WNW	0.7 WNW	1.2 WNW	0.7 WNW	1.1	WNW
16	1.5 WNW	1.2 WNW	0.9 WNW	0.7 NW	0.4 SSW	1.3 W	2.8 WSW	2.9 WSW	1.4 W	2.8 NE	2.5 E	2.4 E	3.7 SE	3.8 SE	3.1 SE	3.1 S	2.0 SE	1.6 SSE	0.9 SSW	0.4 W	0.6 WNW	0.4 WNW	0.9 WNW	0.8 WNW	1.8	WNW
17	1.2 WNW	0.8 WSW	0.8 WNW	0.7 NW	0.4 WNW	0.9 NW	0.6 SE	1.3 NE	1.8 NE	2.1 ENE	2.3 ENE	2.1 ENE	2.3 NE	2.5 NE	3.0 NNE	2.6 NE	2.5 NE	1.8 NNE	1.1 NW	0.3 WSW	0.2 W	0.5 WNW	0.9 WNW	1.0 WNW	1.4	NE
18	1.2 NW	1.1 NW	0.8 NW	1.1 NW	0.6 NW	0.8 NW	0.8 NW	0.7 S	1.8 ENE	2.6 NE	2.1 NE	2.1 ENE	2.6 NE	3.4 SSE	2.7 WSW	4.4 WSW	2.6 W	0.7 WSW	1.4 WSW	1.1 SW	0.8 WNW	1.2 WNW	0.8 WNW	0.9 SSE	1.6	NW
19	1.8 SSE	2.5 SSE	2.4 SSE	3.0 S	1.6 SSW	1.1 WSW	1.8 SW	2.3 SSW	1.8 SSE	2.2 ESE	2.2 ESE	3.5 SSE	3.3 ESE	2.6 ESE	2.1 SSE	2.1 NNE	1.2 S	0.9 SW	0.8 W	0.9 W	0.4 SSW	0.6 WNW	0.9 NW	0.6 W	1.8	SSE
20	0.6 WSW	0.6 W	1.2 NW	1.0 WSW	1.1 WNW	0.6 W	1.0 W	1.2 SW	2.4 ESE	3.6 NNE	4.0 NNE	3.0 ENE	3.4 ENE	2.9 ENE	2.6 E	1.8 ENE	0.9 SSE	1.0 W	0.3 WSW	0.7 WNW	1.3 NW	1.1 WNW	0.1 WSW	0.8 SW	1.6	ENE
21	1.0 WNW	0.8 WNW	0.7 WNW	1.1 NW	0.5 WNW	1.2 WNW	0.9 NW	0.9 SSW	1.7 ENE	2.1 ENE	1.9 ESE	2.4 E	2.4 E	2.5 E	2.7 E	2.3 E	2.3 E	2.5 SSE	1.5 SSW	1.3 SSW	1.3 SSW	1.0 SSW	1.5 SW	1.7 SW	1.6	E
22	1.0 W	1.1 NW	0.7 NW	0.9 WNW	0.9 WNW	0.7 WNW	0.5 WNW	0.8 SW	1.7 E	2.2 ENE	2.1 ENE	2.2 E	2.2 ENE	2.3 E	2.7 ENE	3.1 SE	2.7 S	2.8 S	2.2 S	2.0 S	1.0 W	0.6 WNW	1.1 NW	0.7 WSW	1.6	WNW
23	0.8 WSW	1.6 NW	1.5 NW	1.2 NW	1.4 WNW	1.6 NW	1.1 NW	0.7 SW	1.7 ENE	1.8 ENE	2.3 NE	2.8 NE	2.6 NE	2.6 NE	2.4 NE	2.2 NE	1.5 E	2.3 SSE	2.3 S	1.4 S	1.4 S	1.3 S	1.4 S	2.0 S	1.7	NE
24	1.4 WSW	1.0 SW	1.1 W	1.2 NW	1.3 NW	1.2 WNW	0.5 NNW	0.4 NNW	1.9 ENE	2.1 NE	2.5 NNE	1.8 E	1.7 ENE	1.8 E	1.8 ESE	2.1 ENE	2.9 ENE	1.6 ENE	0.9 SSW	1.1 SSE	1.6 ESE	0.3 W	0.4 W	0.2 W	1.4	ENE
25	0.7 NW	0.8 WNW	0.8 W	1.1 SW	0.6 WNW	0.8 WNW	0.6 WSW	0.9 NE	1.9 ENE	2.7 ENE	2.6 ENE	2.7 NE	2.4 ENE	2.5 ENE	2.7 NE	2.2 NE	2.1 E	1.9 E	1.6 SE	0.6 S	0.4 WNW	0.6 SW	1.7 SSE	2.5 S	1.6	ENE
26	1.2 SW	0.9 NW	0.3 W	1.3 WNW	1.0 NW	0.6 NW	0.8 WNW	0.7 E	1.2 SW	2.1 E	2.2 ENE	2.5 ENE	2.7 NE	3.1 NE	2.6 E	2.2 SE	1.9 SSE	1.1 SSW	0.4 W	0.8 WNW	1.1 NW	0.9 WNW	1.1 NW	1.0 NW	1.4	NW
27	0.7 WNW	0.9 WNW	1.0 WNW	1.5 NW	1.1 W	1.7 NW	1.6 NW	1.1 NNW	1.4 ENE	1.7 E	2.3 ENE	2.5 NE	2.0 NE	2.7 SE	3.3 S	3.1 S	3.3 S	2.5 S	1.1 SSW	0.8 WNW	0.8 WNW	1.2 NW	1.1 WNW	0.9 WNW	1.7	WNW
28	0.4 NW	0.8 WNW	0.9 WNW	0.5 WSW	0.8 NW	1.6 WNW	0.7 WNW	0.7 S	1.6 ESE	2.3 ESE	3.6 SSE	3.7 SSE	4.0 SSE	3.6 SSE	3.3 SSE	2.9 S	2.1 ENE	1.5 ESE	0.5 WSW	1.0 WNW	1.0 NW	1.0 NW	0.9 WNW	1.2 WNW	1.7	WNW
29	1.3 WNW	1.5 NW	1.5 NW	1.2 WNW	1.2 NW	1.1 WNW	1.2 NW	0.4 ESE	1.3 ENE	1.5 E	2.6 ESE	2.8 ESE	3.3 SE	3.5 ESE	3.2 SSE	2.9 SSE	3.4 SSE	3.1 SSE	2.0 S	0.8 SW	1.1 NW	1.1 NW	0.7 WNW	0.5 WNW	1.8	NW
30	0.9 WNW	1.2 NW	1.1 NW	0.9 NW	0.9 W	0.1 SW	0.9 WSW	0.9 S	2.1 SE	2.5 ENE	2.6 ENE	3.5 ENE	3.4 E	2.2 E	2.2 ENE	2.2 ENE	2.4 ENE	1.9 ESE	1.9 SE	1.5 SSE	0.4 SSW	0.6 WNW	0.6 WNW	0.4 WNW	1.6	ENE
31	1.0 NW	0.8 WNW	0.5 W	1.0 NW	0.9 NW	1.0 NW	0.8 NW	0.6 S	0.6 ENE	1.4 E	2.1 ENE	2.4 ENE	2.6 ENE	2.8 ENE	2.5 ENE	2.5 ENE	2.4 ENE	2.1 E	2.4 E	2.4 E	2.8 ESE	2.9 SE	3.8 SE	3.4 SE	1.9	ENE
月統計	1.27	1.34	1.33	1.24	1.07	1.12	1.25	1.54	2.35	2.95	3.19	3.36	3.43	3.23	2.94	2.8	2.37	2.11	1.65	1.42	1.3	1.25	1.37	1.31	2.0	WNW

附錄Ⅳ.1-4 105年7月高塔93公尺逐時風向與風速月報表

站名: 鹽寮氣象站
地址: 新北市貢寮區仁里村高塔
單位: 風速(m/s),風向(十六方位)

儀器高度: 93M
資料時間: 2016年7月

小時 日期	01	02	03	04	05	06	07	08	09	10	11	12	13	14	15	16	17	18	19	20	21	22	23	24	日平均風速	日盛行風向
01	1.2 SW	2.1 SW	1.4 SW	2.1 WSW	1.3 SSW	1.6 SW	0.9 SW	1.0 SW	2.2 SE	5.4 SSE	5.4 SSE	7.2 SSE	7.0 SSE	5.5 SSE	5.2 S	5.2 S	3.5 S	2.8 S	2.1 S	1.8 S	1.6 S	1.6 SSW	1.2 S	1.6 SSW	3.0	S
02	1.8 SW	1.8 SSW	2.4 S	2.4 SW	2.4 SW	2.7 SW	1.7 SSW	1.3 S	2.1 E	3.4 E	4.2 ESE	5.7 SSE	6.2 SSE	6.6 SSE	4.7 SSE	3.2 ESE	1.9 ESE	1.7 SSW	2.0 SW	3.5 SSW	2.8 S	4.8 S	3.3 S	2.3 SSW	3.1	S
03	2.0 SSW	2.1 SSW	1.9 SSW	2.2 S	1.4 SSW	2.8 S	2.3 S	3.0 SSE	5.0 SSE	6.5 SSE	7.6 SSE	9.3 SSE	7.4 SSE	5.0 SSE	4.3 SSE	3.4 SSE	3.6 S	4.2 S	2.3 SSE	1.8 S	2.0 SSW	2.0 S	2.2 S	3.0 S	3.7	SSE
04	2.3 S	3.9 S	3.6 S	4.1 S	1.7 S	1.2 SSE	2.5 SSE	4.3 SSE	6.0 SSE	7.5 SSE	6.4 SSE	7.4 SSE	8.6 SSE	8.0 SSE	7.6 SSE	9.2 SSE	5.5 SSE	3.7 S	3.8 SSE	3.8 SSE	4.5 SSE	4.4 SSE	6.0 SSE	5.3 SSE	5.1	SSE
05	4.6 SSE	2.2 SSE	2.9 S	1.4 SSW	2.0 SSE	2.7 S	2.4 SSE	3.7 SSE	5.1 SSE	6.0 SSE	5.4 SSE	6.5 SE	7.4 SE	7.0 SE	6.4 SE	6.7 SE	7.1 SE	6.6 SE	7.1 SE	7.2 SE	6.8 SE	6.0 SE	5.9 SE	6.4 SSE	5.2	SE
06	5.8 SSE	5.4 SSE	3.7 SE	3.3 SE	4.4 SE	4.3 SE	4.6 SE	5.3 SE	6.2 SE	6.3 SE	7.0 SE	8.0 SE	7.8 SE	7.3 SE	6.2 SE	6.1 SE	5.6 ESE	5.2 ESE	5.0 E	4.7 ESE	3.1 ESE	2.5 E	2.1 ENE	1.5 NE	5.1	SE
07	1.8 NNE	1.8 NNE	2.7 NNE	2.5 NE	0.7 SSW	1.4 SSW	2.3 ESE	4.0 NNE	4.8 N	5.4 N	5.8 NNE	5.6 NNE	5.8 NNE	4.6 NNE	4.4 NNE	4.8 NNE	3.4 NNE	4.0 E	6.9 NE	4.2 NNE	5.8 NNE	5.2 NE	2.8 ENE	3.8 ENE	3.9	NNE
08	4.6 ENE	8.2 E	9.5 ESE	8.8 ESE	8.5 SE	8.5 SE	6.9 ESE	8.9 ESE	10.2 ESE	12.5 ESE	12.8 SE	13.3 SE	11.9 ESE	13.0 ESE	12.5 E	11.9 E	9.8 ESE	12.0 ESE	11.9 ESE	11.5 ESE	13.7 ESE	15.5 ESE	14.6 SE	14.3 SE	11.1	ESE
09	14.6 SE	13.9 SE	15.7 SE	12.6 SE	11.3 SE	11.4 SSE	13.2 SE	14.9 SE	16.8 SE	16.3 SE	11.8 SSE	10.9 SSE	8.9 SSE	8.2 SSE	9.3 SSE	7.7 SE	10.6 SE	10.2 SE	9.5 SE	10.1 SSE	6.2 SSE	4.1 S	3.8 SSE	5.1 SSE	10.7	SE
10	7.4 SSE	7.2 SSE	7.3 SSE	2.4 S	2.6 SSW	3.4 S	2.8 S	5.0 SSE	7.4 SSE	7.6 SSE	9.1 SSE	10.3 SSE	8.5 SSE	7.7 S	7.8 SSE	6.8 S	3.0 S	3.2 SSE	3.2 S	3.0 SSE	2.6 S	3.0 SSW	3.1 S	3.7 S	5.3	SSE
11	2.9 SSW	2.3 SSW	4.9 SSE	1.8 SSW	1.9 SSW	1.5 SSW	2.1 S	2.7 SSE	3.8 SSE	6.6 SSE	8.7 SSE	9.2 SSE	7.7 SSE	4.6 SE	3.7 SSE	2.7 SSE	3.2 SSE	2.0 SSE	3.8 SSE	2.8 S	1.1 S	1.8 S	1.9 SW	1.9 SW	3.6	SSE
12	1.3 SSW	0.4 W	2.1 WSW	3.4 SSW	1.3 WNW	2.1 SSW	1.8 SW	1.0 SSW	3.4 SE	4.4 SE	5.6 SSE	7.2 SSE	10.0 SSE	6.3 SSE	7.0 SSE	3.1 SSE	1.0 SSW	1.3 SSW	1.4 SSE	0.9 SSW	1.3 SW	2.1 SW	2.2 SW	1.3 SSW	3.0	SSW
13	2.5 SSW	2.8 SW	2.0 W	1.3 SW	1.0 SE	1.0 WSW	1.4 WSW	1.4 S	3.4 NNE	2.7 NE	2.1 NE	3.8 NNE	4.8 NNE	3.4 NE	2.7 ENE	3.4 E	2.9 E	2.1 ESE	1.7 SSE	2.4 SSW					2.5	NNE
14						0.6 SE		1.5 ENE	2.0 NE	2.2 NE	3.3 NE	3.6 NE	5.5 NNE	5.8 NNE	4.6 NE	3.6 ENE	2.5 E	2.6 SSE	1.6 SSW	2.9 SSW	2.9 SSW	1.9 WSW	2.0 SW	3.4 SSW	2.9	NE
15	2.5 SSW	2.0 WSW	3.0 SW	1.7 SW	1.8 SW	1.7 SSW	0.5 SW	1.0 SSE	2.3 SE	2.4 SE	2.4 SE	2.6 SSW	3.6 SE	2.9 E	1.7 E	2.2 SE	1.2 S	1.5 WNW	0.5 ESE	0.2 NE	1.4 SW	3.0 SSW	2.4 S	2.1 S	1.9	SE
16	1.2 WSW	1.0 WSW	2.7 SSW	3.0 SW	3.6 SW	3.8 SW	3.5 SW	3.2 SW	2.0 W	3.5 NE	3.6 E	3.4 E	5.2 ESE	5.5 SE	5.6 SSE	5.1 SSE	3.5 SSE	2.1 SSE	2.7 SSE	2.3 S	2.6 SSW	2.1 SSW	1.5 SSW	1.1 SW	3.1	SW
17	2.2 S	3.0 S	2.2 SW	2.0 SW	3.0 SW	1.6 WSW	1.3 SW	1.5 E	2.4 NE	2.6 ENE	3.5 ENE	3.0 ENE	3.0 ENE	3.3 NE	3.7 NNE	3.1 NE	3.1 NE	2.6 NNE	1.2 E	0.8 SSE	1.8 S	2.4 SSW	1.6 SSW	0.4 WNW	2.3	NE
18	1.2 SW	1.7 WSW	2.6 SW	3.2 SW	2.8 SW	2.0 WSW	1.8 SW	1.9 SW	1.7 NE	2.8 ENE	2.6 ENE	2.7 ENE	3.7 NE	5.4 SSE	4.9 SW	5.8 SW	5.3 SW	1.7 SSW	2.4 SW	3.7 SW	3.6 S	2.8 S	1.3 S	1.6 SE	2.9	SW
19	3.5 SSE	3.5 SSE	3.4 SSE	4.7 S	3.6 SSW	3.4 SSW	3.5 SSW	1.8 SW	1.9 S	3.3 SE	4.1 SSE	5.6 SSE	5.2 SE	3.8 SE	2.3 S	2.0 NE	1.2 SE	2.5 S	2.3 SSW	1.9 WSW	1.7 S	2.3 S	1.9 SSW	0.6 SW	2.9	S
20	2.5 SSE	2.0 SSW	1.3 SSW	2.4 SSW	1.8 SSW	2.4 S	3.2 S	3.0 S	2.6 SSW	4.7 NNE	4.6 NE	4.6 ENE	5.2 ENE	4.2 ENE	4.2 ENE	3.2 ENE	1.4 S	1.5 SSW	1.6 SW	1.1 SW	0.6 W	1.9 SSW	3.0 SSW	1.8 SSW	2.7	SSW
21	2.1 SSW	1.9 SSW	1.6 SSW	2.2 SW	2.8 SW	2.5 SW	0.4 WSW	0.6 ENE	1.7 NE	2.0 ENE	2.3 E	3.6 E	4.7 ENE	4.7 E	4.8 E	4.3 E	3.5 SE	3.8 SSE	2.7 SSE	3.8 SSE	5.2 S	4.4 SSE	5.7 S	4.3 S	3.2	E
22	3.3 S	1.7 SW	2.7 SW	1.4 SSW	1.4 SSW	1.3 WSW	1.6 SW	1.4 SW	2.1 E	2.8 ENE	2.8 ENE	3.5 ENE	3.0 ENE	3.9 ENE	4.6 E	5.7 SE	5.0 S	4.6 S	3.0 SSW	1.8 SSW	2.3 S	1.9 S	2.4 S	2.9 S	2.8	S
23	2.8 S	1.3 SW	1.6 SW	2.6 SSW	2.4 SSW	2.7 SSW	1.3 SW	0.6 S	1.7 ENE	2.5 NE	3.5 NE	3.2 NE	3.0 NE	3.5 NE	3.2 NE	2.7 NE	2.2 E	3.2 SSE	1.7 S	0.8 SW	1.0 SSW	1.5 S	1.6 SSW	1.3 S	2.2	NE
24	2.6 SSE	1.8 SSW	1.9 SSW	1.8 SW	2.4 SW	0.7 W	2.2 SW	1.3 SSW	1.7 NE	2.6 NE	3.0 NE	2.4 ENE	2.1 ENE	2.3 ENE	2.8 E	2.3 E	2.5 E	2.6 ESE	1.7 ESE	1.0 ESE	2.2 ESE	1.9 ESE	2.7 SE	2.7 SE	2.1	ESE
25	3.2 SSE	2.4 SSE	3.1 SSE	4.1 SSE	4.4 SSE	3.8 SSE	2.0 SSW	0.6 SSW	2.1 ENE	3.1 ENE	3.6 ENE	4.2 ENE	3.2 ENE	3.5 ENE	3.6 ENE	3.2 ENE	3.4 ENE	3.2 ESE	3.1 SE	2.0 ESE	1.2 SE	3.4 SSE	3.2 SSE	2.2 SSE	3.0	ENE
26	3.6 SSE	4.0 S	1.8 SW	1.6 SSW	2.8 SW	2.6 SSW	1.6 SSW	1.1 SW	1.9 WNW	3.7 ENE	3.8 ENE	3.8 ENE	3.6 ENE	4.6 ENE	3.9 ESE	3.7 SSE	2.9 SSE	3.1 SSE	2.2 S	1.0 SSW	1.9 S	1.9 SSW	2.9 SW	2.7 SSW	2.8	SSW
27	1.4 WSW	2.2 WSW	2.0 WSW	2.4 SW	2.8 SW	2.8 SW	2.2 WSW	0.7 SW	1.4 ENE	2.2 ENE	2.9 ENE	3.2 NE	2.5 NE	4.9 SSE	5.5 SSE	5.2 SSE	5.1 SSE	5.0 SSE	3.3 S	2.3 SSW	2.2 SSW	2.7 SSW	2.8 SW	3.2 SW	3.0	SW
28	2.4 SW	1.4 WSW	2.6 SW	2.7 SW	1.2 WSW	0.9 SW	1.4 SSW	1.2 SSW	1.1 E	4.2 SE	5.6 SSE	5.4 SSE	5.6 SSE	6.4 SSE	5.3 SSE	4.6 SSE	3.2 S	3.2 SSE	1.4 SSW	0.6 WSW	2.2 SSW	2.4 SW	1.8 SW	0.6 SW	2.8	SSE
29	1.6 SSW	1.2 SW	2.5 SW	1.8 SW	1.9 SSW	2.1 SSW	1.2 W	0.3 SSE	0.9 E	2.4 E	4.0 ESE	4.2 ESE	5.0 SSE	5.7 SSE	6.3 SSE	5.4 SSE	4.3 SSE	3.3 SSE	3.9 SSE	3.4 SSE	3.1 SSE	3.4 SSE	2.9 SSE	3.6 SSE	3.1	SSE
30	4.1 SSE	2.9 S	2.8 SSE	2.5 S	2.2 SW	1.8 SW	1.6 WSW	1.3 SSW	2.0 ENE	3.2 ENE	4.0 ENE	5.3 E	5.4 E	4.0 ENE	3.2 ENE	3.5 ENE	4.4 E	4.1 E	3.2 ESE	2.8 SE	1.9 SSE	1.5 SE	0.2 S	0.8 SSE	2.9	ENE
31	1.8 SSE	1.3 SE	1.1 ESE	1.2 S	0.8 S	0.6 WSW	1.0 SSW	0.6 ESE	1.2 NE	2.2 ENE	3.0 ENE	3.5 ENE	3.5 ENE	4.3 ENE	4.1 ENE	3.7 ENE	4.0 ENE	4.5 E	4.3 E	4.9 E	4.5 ESE	5.8 SE	7.8 SE	7.4 SE	3.2	ENE
月統計	3.2	3.0	3.3	3.0	2.8	2.6	2.5	2.6	3.5	4.6	5.0	5.5	5.7	5.4	5.0	4.6	3.9	3.7	3.3	3.1	3.1	3.3	3.2	3.1	3.7	SSE

附錄Ⅳ.1-3 105年7月高塔63公尺逐時風向與風速月報表

站名: 鹽寮氣象站
地址: 新北市貢寮區仁里村高塔
單位: 風速(m/s),風向(十六方位)

儀器高度: 63M
資料時間: 2016年7月

小時 日期	01	02	03	04	05	06	07	08	09	10	11	12	13	14	15	16	17	18	19	20	21	22	23	24	日平均風速	日盛行風向
01	0.4 WSW	0.8 SW	1.0 SW	1.0 SW	1.3 SSW	0.4 SW	0.2 SW	0.1 WSW	0.7 SSE	2.8 SSE	2.8 S	3.5 S	3.5 SSE	2.5 SSE	2.3 S	2.3 S	1.4 S	0.8 SSW	0.3 SSW	0.4 SW	0.2 SSW	0.1 SW	0.1 SW	0.3 SW	1.2	SW
02	0.5 SW	0.9 SW	0.8 SW	0.6 SW	1.0 WSW	1.1 SW	0.2 SW	0.3 SW	0.6 E	1.5 E	2.2 SE	2.8 SSE	3.1 SSE	3.4 SSE	2.2 S	1.4 ESE	0.4 S	0.3 WSW	0.8 SW	1.4 SW	1.0 SW	2.1 S	1.1 SSW	0.6 SW	1.3	SW
03	0.5 SW	0.4 SW	0.4 WSW	0.7 SSW	0.3 WSW	0.8 SSW	0.6 SSW	1.3 SSE	2.5 SSE	3.0 SSE	3.6 S	4.2 S	3.3 S	2.3 SSE	2.1 SSE	1.6 SSE	1.6 S	1.9 S	0.5 SSW	0.2 SW	0.8 SW	1.0 SSW	0.5 SW	0.9 SSW	1.5	SSE
04	0.7 SSW	1.5 SSW	1.3 SSW	1.7 S	0.4 SSW	0.1 SSW	0.7 S	2.0 SSE	3.1 SSE	3.7 SSE	3.2 SSE	3.7 SSE	4.2 SSE	3.9 SSE	3.7 SSE	4.3 SSE	2.6 S	1.4 S	1.4 S	1.5 S	1.9 S	1.7 SSE	2.6 SSE	2.1 SSE	2.2	SSE
05	1.4 S	0.4 SSW	0.9 SSW	0.3 SW	0.4 SSE	0.9 SSW	0.4 S	1.7 SSE	2.7 SSE	3.0 SSE	2.9 SSE	3.9 SE	4.2 SE	4.1 SE	3.6 SE	3.8 SE	3.9 SE	3.7 SE	3.8 SSE	3.9 SSE	3.8 SE	3.1 SSE	2.8 SSE	2.7 SSE	2.6	SSE
06	2.2 SSE	2.0 S	1.2 SE	1.0 SE	1.8 SSE	1.6 SSE	2.3 SE	3.0 SE	3.8 SE	3.8 SE	3.9 SE	4.6 SE	4.4 SE	4.5 SE	3.7 SE	3.6 SE	3.3 SE	2.2 ESE	1.4 ESE	1.7 ESE	0.5 ESE	0.2 ENE	0.2 NNE	0.1 ESE	2.4	SE
07	0.5 S	0.2 NNE	1.1 E	0.7 NNE	0.1 W	0.4 W	0.7 S	2.2 N	3.0 E	3.3 E	3.6 N	3.4 NNE	3.2 NNE	2.6 NNE	2.6 NNE	3.0 NNE	1.8 NNE	2.2 E	3.7 NE	2.1 ESE	3.5 E	2.2 NE	1.0 ENE	1.1 ENE	2.0	NNE
08	1.5 ENE	3.4 ESE	4.0 ESE	4.5 ESE	4.4 SE	4.8 SE	3.3 ESE	4.4 SE	4.8 ESE	7.4 SE	8.4 SE	8.5 SE	6.5 ESE	6.7 ESE	6.3 ESE	5.2 ESE	5.1 ESE	6.2 ESE	6.2 ESE	7.2 SE	8.5 SE	10.2 SE	9.3 SE	9.1 SE	6.1	ESE
09	9.1 SE	8.1 SE	9.0 SE	7.4 SSE	6.2 SSE	6.2 SSE	7.3 SSE	8.1 SSE	9.0 SSE	8.6 SSE	6.1 SSE	5.6 SSE	4.6 SSE	4.3 SSE	5.1 SSE	4.5 SSE	6.0 SSE	5.6 SSE	5.2 SSE	4.8 SSE	2.4 S	1.6 SSW	1.3 S	2.1 S	5.8	SSE
10	3.6 SSE	3.3 SSE	3.3 S	0.6 SW	1.1 SSW	1.4 S	0.9 S	2.4 S	3.8 S	3.8 SSE	4.8 SSE	5.2 SSE	4.2 S	4.2 S	4.1 S	3.1 S	1.0 SSW	1.0 S	0.9 SSW	1.2 S	0.8 SSW	0.9 SW	1.1 SSW	1.7 S	2.4	S
11	0.8 SW	0.6 SW	1.9 S	0.3 SSW	0.4 SW	0.4 SW	0.4 SSW	0.7 SSE	1.6 SSW	3.5 S	4.6 SSE	4.8 S	4.2 S	2.6 SE	2.0 SSE	1.0 S	1.2 SSE	0.7 SW	1.7 S	0.9 SSW	0.1 SW	0.5 SW	0.4 SW	0.3 WSW	1.5	SW
12	0.3 W	0.5 SSW	1.1 SW	1.6 SW	0.3 SW	1.9 SSW	0.8 SW	0.1 W	1.6 SE	2.4 SSE	3.1 SSE	4.1 SSE	5.1 SSE	3.5 S	3.6 S	1.2 S	0.1 SW	0.2 SW	0.1 SE	0.1 WSW	0.4 SSW	1.0 SW	0.6 SW	0.4 SW	1.4	SW
13	0.7 SW	0.7 SW	0.7 WSW	1.1 SW	0.5 S	0.8 WSW	0.3 SW	0.4 W	2.2 NNE	1.8 NNE	1.4 NE	2.6 NNE	3.4 NNE	2.3 NE	1.0 ENE	1.6 ENE	0.4 E	0.4 SE	0.3 SSW	0.6 SW					1.2	SW
14						0.2 SW		0.2 NE	0.9 NE	1.1 NE	2.4 NE	2.9 NE	3.6 NNE	3.5 NNE	3.1 NNE	1.3 E	0.4 ESE	0.7 S	0.3 SW	1.4 SSW	1.0 SW	0.4 WSW	1.4 SSW	1.6 SW	1.5	NE
15	1.1 SW	1.0 SW	1.2 SW	1.4 SW	1.6 SW	0.9 SW	0.3 SW	0.0 SW	0.7 SSE	0.8 SE	1.0 SSE	1.3 SW	1.8 SSE	1.3 E	0.5 SSE	0.4 SSE	0.1 SW	0.3 WNW	0.1 SSE	0.1 SW	1.4 SSW	1.7 SSW	0.6 SW	0.9 SW	0.9	SW
16	0.2 W	0.8 WSW	0.9 SW	0.7 SW	1.1 SW	1.5 SW	1.2 WSW	1.2 WSW	0.9 WNW	1.9 NE	1.2 E	1.6 E	3.8 SE	3.6 SE	3.0 SSE	2.5 SSE	1.0 SSE	0.2 S	0.2 SSE	0.1 SSW	0.1 SW	0.2 SW	0.1 WSW	0.4 WSW	1.2	SW
17	0.4 WSW	0.6 SW	0.2 WSW	0.1 SW	0.7 SW	0.1 WSW	0.1 SW	0.1 SSE	0.9 NE	0.6 ENE	1.1 ENE	0.7 ENE	1.3 NE	2.1 NE	2.3 NNE	1.5 NE	1.5 NE	0.6 NNE	0.1 NW	0.0 SW	0.1 SSE	0.2 SW	0.5 SW	0.3 SW	0.7	SW
18	0.4 SW	0.1 SW	0.3 SW	0.2 WSW	0.7 SW	0.2 SW	0.1 SW	0.1 SW	0.1 NNE	1.1 ENE	1.2 NE	1.3 NE	2.5 NE	2.9 SSE	2.0 WSW	2.9 WSW	2.2 SW	0.4 W	0.5 SW	0.8 SW	1.4 SW	0.7 SSW	0.3 SW	0.2 SSW	1.0	SW
19	1.3 SSE	1.2 SSE	0.9 S	1.8 S	1.1 SW	1.1 SW	1.4 SW	0.4 WSW	0.4 SSW	1.4 SE	2.0 SSE	3.0 SSE	2.8 SSE	1.8 SSE	0.8 SSW	0.7 S	0.1 WNW	0.0 SSW	0.2 SW	0.2 WSW	0.0 SSW	0.1 SSW	0.1 WSW	0.0 SE	1.0	SSE
20	0.2 SSW	0.1 SW	0.1 WSW	0.1 SW	0.1 SW	0.4 SSW	1.4 SSW	0.8 SSW	1.2 WSW	2.8 NNE	2.9 NE	1.8 ENE	2.3 ENE	1.9 ENE	1.3 ENE	0.6 ENE	0.1 SSE	0.1 SW	0.1 SW	0.5 W	0.2 WSW	1.2 SW	0.5 SW	0.2 SW	0.9	SW
21	0.3 SW	0.3 SW	0.4 SW	0.6 SW	0.9 SW	0.5 WSW	0.0 SW	0.0 E	0.2 NE	0.6 ENE	0.9 E	1.6 ENE	2.1 ENE	1.8 E	1.3 E	1.1 E	1.7 SE	1.6 SSE	0.9 S	1.4 S	2.6 S	2.1 S	3.3 S	2.1 SSW	1.2	SW
22	1.3 SSW	0.2 WSW	0.4 SW	0.1 W	1.1 SSW	0.4 WSW	0.2 SW	0.2 WSW	0.4 SSE	1.2 ENE	1.2 ENE	1.4 ENE	1.2 ENE	1.5 ENE	2.2 E	3.7 SE	2.6 S	2.0 SSW	0.9 SW	0.3 SW	0.7 SSW	1.4 SSW	1.0 SSW	1.0 SSW	1.1	SSW
23	1.0 SSW	0.2 WSW	0.2 WSW	1.9 SW	1.8 SW	0.8 SW	0.7 SW	0.0 SSE	0.3 ENE	1.2 NE	2.0 NE	1.9 NE	1.3 NE	2.4 NE	2.1 NE	1.3 NNE	0.7 S	1.1 S	0.2 SW	0.2 W	0.2 WSW	0.4 WSW	0.2 W	0.2 WSW	0.9	NE
24	0.9 S	0.3 SW	0.2 WSW	0.2 SW	0.4 SW	0.1 SW	0.2 SW	0.1 SW	0.3 E	1.4 NE	1.6 NE	1.2 ENE	0.9 ENE	0.7 ENE	1.0 E	0.4 E	0.4 E	0.7 ESE	0.2 S	0.0 ENE	0.1 ENE	0.0 N	0.2 ESE	0.1 S	0.5	SW
25	0.4 SSE	0.2 S	0.7 S	1.5 S	1.5 S	1.3 S	0.1 SW	0.1 WSW	1.0 ENE	1.8 NE	1.6 ENE	1.6 ENE	1.7 ENE	1.8 ENE	1.5 ENE	1.2 ENE	1.0 ENE	0.8 ESE	1.5 SE	0.0 E	0.0 NE	0.8 S	1.3 S	0.8 S	1.0	ENE
26	1.7 S	1.8 S	0.4 WSW	0.3 SW	1.7 SW	1.8 SW	0.6 SW	0.1 WSW	0.8 WNW	1.3 ENE	1.6 ENE	2.0 ENE	1.6 ENE	2.5 NE	2.2 ESE	1.9 SSE	1.1 SSE	1.3 S	0.7 SSW	0.2 SW	1.0 SSW	0.7 SW	1.4 SW	1.4 SW	1.3	SW
27	1.1 SW	0.7 SW	1.0 SW	1.6 SW	1.7 SW	1.4 SW	0.1 SW	0.1 W	0.1 ENE	0.9 ENE	1.6 NE	2.0 NE	1.1 NE	2.7 SSE	2.8 S	2.7 SSE	2.8 S	2.5 S	1.1 SSW	0.4 SW	0.5 SW	1.5 SW	0.5 SW	0.9 SW	1.3	SW
28	1.4 SW	0.4 SW	1.0 SW	0.4 SW	1.0 SW	1.4 SW	0.5 SW	0.1 SW	0.2 SSE	2.1 SSE	2.9 S	2.6 S	2.8 S	3.6 S	2.6 S	2.2 S	1.2 S	1.1 S	0.3 SW	0.2 W	0.3 SW	0.8 SW	0.2 SW	0.1 WSW	1.2	SW
29	0.6 SW	0.2 WSW	0.2 SW	0.2 WSW	0.1 SW	1.0 SW	0.1 W	0.0 SW	0.0 E	0.7 E	1.9 ESE	2.0 SE	2.6 SSE	3.0 SSE	3.3 SSE	2.6 SSE	1.9 S	1.1 S	1.4 S	0.5 S	0.2 S	0.6 S	0.6 S	1.1 S	1.1	S
30	1.7 S	0.6 S	0.7 S	0.5 SSW	0.4 WSW	0.7 SW	0.9 SW	0.3 S	0.8 ENE	1.4 NE	2.0 ENE	2.0 ENE	1.9 ENE	1.8 ENE	1.4 ENE	1.4 ENE	1.3 E	0.6 E	1.2 SE	0.6 SSE	0.0 SSE	0.0 SE	0.1 SW	0.4 SW	1.0	ENE
31	0.9 SSW	0.5 SW	0.5 SW	0.6 SW	0.7 SW	1.1 SW	0.8 SW	0.0 ESE	0.0 SSW	0.4 ENE	1.5 ENE	1.6 ENE	1.6 ENE	1.8 ENE	1.8 ENE	1.4 ENE	1.6 ENE	1.5 ENE	0.7 E	0.8 E	1.5 ESE	3.2 SE	4.4 SE	4.4 SE	1.4	ENE
月統計	1.2	1.1	1.2	1.1	1.2	1.2	0.9	1.0	1.6	2.3	2.6	2.9	2.9	2.8	2.5	2.1	1.6	1.4	1.2	1.1	1.2	1.4	1.3	1.3	1.6	SW

附錄Ⅳ.1-6 105年8月低塔63公尺逐時風向與風速月報表

站名: 鹽寮氣象站
地址: 新北市貢寮區仁里村低塔
單位: 風速(m/s),風向(十六方位)

儀器高度: 63M
資料時間: 2016年8日

小時 日期	01	02	03	04	05	06	07	08	09	10	11	12	13	14	15	16	17	18	19	20	21	22	23	24	日平均風速	日盛行風向
01	6.4 S	6.2 SSW	6.8 S	4.2 S	5.2 S	7.3 S	8.9 S	9.3 S	8.6 SSW	9.2 S	9.5 S	11.0 S	10.8 S	9.9 S	8.7 S	8.2 SSW	7.9 S	6.0 SSW	6.6 SSW	7.4 SSW	7.1 SSW	6.5 SSW	7.2 SSW	7.5 SSW	7.8	S
02	8.3 S	7.6 SSW	7.8 SSW	2.0 W	2.1 WSW	3.8 SW	4.7 SW	3.9 SSW	4.3 SSW	4.4 SSW	3.9 SSW	5.7 S	5.7 S	4.4 SSW	4.2 S	4.0 SSW	3.1 SSW	2.4 SSW	2.6 SSW	1.2 WSW	1.5 WNW	2.1 WNW	1.6 SW	2.8 WNW	3.9	SSW
03	2.4 WNW	1.8 NNW	2.8 NW	1.8 WNW	1.9 NW	0.4 SW	0.5 NW	1.1 ESE	1.9 ESE	2.8 ESE	2.8 ESE	2.6 ESE	2.7 E	3.0 E	3.1 E	2.4 ESE	1.4 ESE	1.1 SE	0.4 W	0.7 ENE	0.8 W	0.9 WNW	0.9 W	0.8 SSW	1.7	ESE
04	0.7 SW	2.4 W	2.8 W	2.4 WSW	3.7 WSW	2.7 NW	2.2 WSW	2.3 WSW	2.4 W	2.2 W	3.6 ESE	3.3 ESE	3.7 ESE	3.3 ESE	2.6 ESE	3.7 SSE	1.9 SE	2.0 ESE	1.1 WSW	1.7 SW	0.6 W	0.8 SSW	1.2 NW	0.9 W	2.3	ESE
05	2.0 WNW	2.5 NW	3.1 WNW	3.4 W	2.4 WNW	2.1 NW	2.4 WNW	1.7 SSE	1.5 W	2.1 NW	3.7 W	4.8 ESE	3.3 SE	1.5 S	2.4 W	2.9 W	3.7 NNW	2.6 NW	1.4 SSE	2.1 SW	0.6 SE	2.4 NNE	2.4 NNE	2.5 WSW	2.5	W
06	1.7 S	3.1 NW	5.9 NW	4.7 NW	3.0 NW	5.1 WNW	3.6 NW	3.8 NNW	5.1 E	6.2 NNE	6.1 NNE	5.7 NNE	6.4 NNE	5.0 NE	4.3 ENE	3.2 ENE	3.1 ENE	2.2 NE	1.5 NE	1.4 NNW	1.0 WNW	0.8 NW	0.8 NW	1.4 NW	3.6	NW
07	1.1 NW	1.8 NNW	1.4 NW	1.5 W	1.7 W	1.9 NW	1.9 NNW	1.4 ESE	3.2 ENE	3.6 ENE	4.5 ENE	5.1 ENE	5.1 ENE	5.8 ENE	5.8 ENE	4.8 ENE	3.6 ENE	2.4 NE	1.7 NNE	1.5 WSW	1.4 NW	2.0 NW	1.5 NW	2.3 NW	2.8	ENE
08	2.1 NW	2.2 NW	2.8 NW	3.0 NW	2.3 NW	1.6 WNW	2.0 WNW	4.2 NW	4.3 NNW	5.6 E	4.6 NNE	4.6 NNE	5.4 NNE	6.4 NE	7.6 NNE	7.8 NNE	6.5 NNE	4.3 NNE	1.8 WSW	1.8 NNW	2.2 NNW	1.6 NW	2.6 NNW	2.5 NW	3.8	NW
09	1.4 NNW	2.2 NW	1.8 NW	1.9 WNW	2.5 NW	1.6 WNW	2.4 WNW	2.0 WNW	2.4 SE	2.6 E	3.8 ESE	3.6 E	3.0 E	2.8 E	2.4 E	2.2 E	2.6 ESE	2.9 SE	3.7 S	4.7 S	5.1 S	5.3 S	4.1 S	5.2 S	3.0	E
10	5.4 S	5.9 SSE	5.1 SSE	4.0 SSE	3.3 S	1.3 WSW	1.2 SW	2.3 S	2.3 SE	3.5 ESE	2.9 ESE	2.8 ESE	3.7 SE	0.6 ESE	1.7 E	2.6 E	4.4 ENE	2.0 W	1.6 WNW	1.0 NW	1.1 NW	1.1 W	1.5 W	1.8 NNW	2.6	ESE
11	1.6 NNW	2.8 E	3.8 NNE	5.6 NE	6.6 ENE	5.7 ESE	4.6 SE	4.7 SE	6.2 SSE	5.3 SSW	3.0 S	5.3 S	4.6 SSW	7.0 S	4.9 S	5.5 S	5.9 S	6.9 S	6.0 S	6.4 S	5.1 S	5.0 S	5.1 S	5.2 S	5.1	S
12	5.6 S	5.1 S	3.8 S	3.6 S	2.2 SSE	2.7 S	1.9 W	3.8 SSE	4.9 SSE	5.6 SSE	4.6 SSE	4.8 SE	5.0 SE	6.0 SSE	4.5 S	5.4 S	4.5 S	3.9 S	3.4 SSW	3.3 SSW	2.7 SSW	0.5 SW	0.8 S	0.6 SSW	3.7	S
13	0.7 SW	1.4 SSW	2.2 SSW	1.1 WSW	2.2 SSW	1.8 SSW	1.7 SSW	1.1 S	1.4 SSW	2.7 S	3.7 S	6.0 S	5.1 S	5.4 S	5.7 S	5.0 S	5.0 S	3.9 S	3.6 S	3.2 S	3.5 S	4.0 S	3.5 S	3.0 SSW	3.2	S
14	4.0 SSW	3.9 SSW	2.6 SSW	3.3 S	2.9 S	3.2 S	4.0 S	4.8 S	4.4 S	5.5 SSE	6.6 SSE	6.5 SSE	7.4 SSE	6.7 SSE	6.4 SSE	5.5 SSE	5.1 SSE	4.6 S	4.9 S	4.0 S	3.4 S	3.0 S	2.0 S	2.8 SSW	4.5	S
15	2.5 S	2.5 S	2.0 S	2.6 S	2.2 S	1.4 S	3.4 S	3.9 SSE	4.9 SSE	5.7 S	6.0 S	7.3 SSE	6.8 S	6.2 SSE	6.2 SSW	7.0 SSE	6.7 S	5.9 S	5.2 S	5.7 S	5.0 S	4.8 S	6.3 S	6.8 S	4.9	S
16	6.2 S	5.2 S	5.7 S	5.0 SSW	4.6 S	4.8 S	5.3 S	6.3 SSW	6.9 SSW	6.6 SSW	7.2 S	6.3 SSW	6.1 S	6.0 S	5.9 S	6.0 S	4.7 S	3.4 S	4.1 S	4.0 S	3.2 SSW	2.2 SW	1.9 WSW	1.0 WNW	4.9	S
17	1.1 SW	1.4 WNW	0.6 SW	0.6 SW	0.8 NNW	0.8 NW	1.4 WSW	1.0 ENE	1.8 E	2.0 ESE	2.6 E	3.4 E	3.6 E	3.4 E	3.2 E	2.9 E	2.2 E	1.4 ESE	1.0 SSE	0.8 NW	0.8 WNW	1.0 W	1.1 NNW	2.2 NW	1.7	E
18	3.1 NW	1.4 S	0.6 ENE	0.7 S	0.7 WNW	1.1 NW	0.6 NW	1.6 SE	2.6 W	3.8 SSW	5.7 ENE	7.2 ENE	7.1 ENE	7.2 ENE	7.0 ENE	5.8 NE	4.8 NE	4.2 NNE	1.9 NNE	1.5 E	0.6 NW	1.6 W	1.0 WNW	0.5 SW	3.0	ENE
19	0.8 NNW	1.2 NNW	1.5 WSW	0.8 NW	1.0 WSW	1.2 NNW	0.8 SW	0.7 W	0.9 S	1.4 SSE	2.3 E	2.4 E	3.5 ESE	4.0 ESE	3.7 E	2.6 SE	4.3 WNW	1.1 SSW	0.7 WNW	1.1 WSW	0.8 WSW	0.8 NW	0.6 WSW	0.8 WNW	1.6	WSW
20	0.7 SW	0.6 ENE	0.6 WSW	0.9 NW	0.9 NW	0.5 SSW	1.0 SW	1.2 SSE	2.3 E	2.4 E	3.3 E	3.1 ESE	2.6 ESE	2.6 ESE	2.6 ESE	2.4 ESE	3.8 SE	3.7 SSE	2.3 SSE	0.8 SSW	0.9 WSW	0.8 WNW	0.5 SE	1.2 W	1.8	ESE
21	0.5 SSW	0.8 WNW	1.1 WNW	0.5 WSW	0.7 W	0.8 W	0.8 SW	0.9 E	1.9 ESE	2.2 ESE	3.5 ESE	4.1 ESE	3.8 ESE	3.6 E	3.1 ESE	2.8 E	3.0 ESE	3.0 SE	2.6 S	1.1 SSE	0.5 S	1.1 S	1.4 S	1.0 S	1.9	ESE
22	1.4 SSW	1.3 WSW	1.6 W	0.9 WNW	0.6 WSW	0.9 NW	0.6 NW	1.1 ESE	2.0 ESE	3.0 E	3.0 E	3.2 ESE	3.0 ESE	2.9 ESE	2.8 E	2.3 E	1.7 ESE	1.4 E	0.8 WSW	0.9 W	1.6 WSW	1.2 W	1.1 W	0.9 WNW	1.7	ESE
23	1.0 NW	1.4 W	1.1 NW	0.9 WNW	0.9 NW	1.0 NNW	1.3 NNW	1.3 NNW	1.6 S	3.4 E	5.4 ENE	6.3 ENE	6.8 ENE	6.8 NE	6.1 NE	5.0 NNE	4.1 NNE	3.6 NNE	2.3 NNE	2.2 N	2.9 NNE	1.7 NNE	1.2 NNW	0.9 NW	2.9	NNE
24	0.8 NW	1.0 WNW	0.8 SW	0.6 SW	1.4 NNW	1.0 NW	1.1 SW	0.8 NNW	0.9 WSW	2.4 ENE	4.8 ENE	5.7 ENE	6.1 ENE	6.1 ENE	6.0 NE	4.7 ENE	4.3 NE	2.7 NE	1.5 E	2.2 N	2.1 W	1.7 NNW	1.8 NNW	1.9 NNW	2.6	ENE
25	1.9 NNW	2.3 NW	1.9 NW	2.0 NW	2.3 NW	2.2 NW	2.1 NW	2.3 NW	3.3 S	5.6 NE	6.4 ENE	6.3 NE	6.2 NE	6.8 NE	5.9 NE	4.8 NE	4.3 NE	5.5 NE	3.6 NE	0.6 W	0.6 NW	1.3 SW	0.8 NNW	1.4 NNW	3.4	NE
26	1.4 NW	1.5 NNW	2.6 NW	4.6 NW	4.9 NW	5.9 NW	5.5 WNW	4.4 NW	2.6 SSW	4.9 NE	6.0 NE	7.2 NE	6.5 NE	7.3 NE	5.4 ENE	5.5 ENE	3.9 ENE	2.7 E	0.9 WSW	1.8 N	1.4 W	1.7 NNW	1.2 NW	1.5 NW	3.8	NW
27	1.4 NW	1.6 NW	1.5 NNW	1.8 NW	2.0 NW	2.1 NW	2.8 NW	3.7 NW	3.3 E	5.9 NE	3.6 NNE	3.8 NNE	4.6 NE	4.7 NNE	5.5 NE	4.4 ENE	4.4 NNE	2.5 NE	2.9 NE	1.9 NE	2.4 NE	3.6 ENE	4.6 ENE	4.9 ENE	3.3	NE
28	5.2 ENE	5.1 ENE	3.2 NE	3.4 NE	3.2 NNE	2.3 NNE	2.4 E	3.3 NE	4.2 NE	4.6 NE	7.2 ENE	8.8 ENE	8.6 NE	8.3 NE	7.5 NE	5.9 NE	5.4 ESE	3.7 ESE	5.3 NE	5.8 NE	6.1 ENE	5.6 ENE	5.8 ENE	6.2 ENE	5.3	NE
29	5.6 ENE	5.1 ENE	5.3 ENE	4.5 ENE	3.0 NE	2.9 NNE	2.0 S	2.2 NNE	3.2 NE	4.4 ENE	5.2 ENE	5.0 ENE	5.2 ENE	5.7 ENE	5.2 ENE	5.0 ENE	5.1 ENE	4.7 ENE	3.2 ENE	2.7 NE	1.4 E	1.1 NW	0.7 WNW	0.7 WNW	3.7	ENE
30	0.9 NW	0.9 WNW	0.8 WNW	0.6 WNW	1.0 NW	0.9 NW	1.0 NW	0.7 S	1.3 E	2.5 E	2.6 ESE	2.3 ESE	2.3 ESE	2.6 ESE	3.3 ESE	4.3 SSE	4.1 S	2.6 S	1.2 SW	0.7 WNW	1.1 WSW	1.1 WSW	1.1 WSW	1.4 WSW	1.7	ESE
31	0.7 W	1.0 W	1.0 W	1.2 W	1.5 WSW	1.3 WNW	0.8 WNW	0.8 SE	1.4 E	2.2 ESE	2.8 ESE	3.2 ESE	3.0 ESE	3.4 ESE	3.2 ESE	4.4 SSE	3.9 S	2.2 SSW	1.6 SW	1.1 WSW	1.2 WSW	1.4 W	0.8 W	1.0 W	1.9	W
月統計	2.5	2.7	2.7	2.4	2.4	2.3	2.4	2.7	3.2	4.0	4.6	5.1	5.1	5.0	4.7	4.5	4.2	3.3	2.6	2.4	2.2	2.2	2.2	2.4	3.2	S

附錄Ⅳ.1-5 105年8月低塔21公尺逐時風向與風速月報表

站名: 鹽寮氣象站
地址: 新北市貢寮區仁里村低塔
單位: 風速(m/s),風向(十六方位)

儀器高度: 21M
資料時間: 2016年8日

小時 日期	01	02	03	04	05	06	07	08	09	10	11	12	13	14	15	16	17	18	19	20	21	22	23	24	日平均風速	日盛行風向
01	3.2 SSE	3.3 SSE	3.4 SSE	2.0 SSE	2.4 SSE	3.7 SSE	4.5 SSE	5.1 SSE	4.7 SSE	5.2 SSE	5.3 SSE	6.4 SSE	6.4 SSE	5.7 SSE	5.0 SSE	4.5 S	4.3 SSE	3.1 S	3.5 SSE	4.1 SSE	3.8 SSE	3.6 SSE	4.0 SSE	4.1 SSE	4.2	SSE
02	4.7 SSE	4.4 SSE	4.2 S	1.2 WSW	0.9 SW	1.8 SSW	2.3 SSW	2.5 S	2.7 S	2.9 S	2.5 SSE	3.6 SSE	3.6 SSE	3.1 S	2.9 SSE	2.7 SSE	2.1 SSE	1.4 S	1.3 S	0.7 W	0.7 W	1.2 WSW	0.7 W	1.5 W	2.3	SSE
03	1.3 SW	0.8 WNW	1.3 WSW	0.5 WSW	0.7 W	0.8 NW	0.6 WNW	0.7 SSE	1.6 ENE	1.8 ENE	2.0 ENE	1.8 ENE	2.1 ENE	2.3 NE	2.3 NE	1.8 NE	1.1 ENE	0.5 ENE	0.2 W	0.8 WNW	0.9 WNW	0.5 WNW	0.4 W	0.2 SSW	1.1	ENE
04	0.5 WNW	0.8 SW	1.3 SW	0.7 W	1.5 SW	1.3 W	1.5 SW	1.7 SSW	1.6 SW	1.5 SSW	2.7 ENE	2.3 ENE	2.8 ENE	2.3 ENE	2.0 ENE	2.4 ESE	1.4 E	1.3 NE	0.5 SSW	0.8 W	0.3 W	0.3 NNW	0.6 WNW	0.1 SSE	1.3	ENE
05	1.0 SW	1.3 WSW	1.9 WSW	1.7 SW	1.2 WSW	1.2 W	1.1 SW	1.3 NW	1.0 SE	1.3 W	2.5 SW	3.0 ENE	2.2 ESE	1.1 SSE	1.6 SW	2.0 SW	2.5 WNW	1.7 W	0.7 SE	1.2 SSW	0.4 SSE	1.1 WNW	1.5 NW	1.0 WNW	1.5	SW
06	0.9 NW	1.5 W	3.5 WSW	2.5 W	1.7 WNW	3.0 WSW	2.1 WSW	2.3 W	3.2 NW	3.8 NNW	3.9 NW	3.3 NNW	4.1 NNW	3.1 N	3.1 NNE	2.4 NNE	2.2 NNE	1.4 S	0.7 NW	1.0 NW	1.1 NW	1.2 NW	1.3 NW	1.6 NW	2.3	NW
07	1.0 NW	1.4 NW	1.0 NW	0.8 WNW	1.6 NW	1.5 NW	1.4 NW	1.0 WSW	2.4 NNE	2.6 NNE	3.4 NNE	3.9 NNE	3.8 NNE	4.3 NNE	4.4 NNE	3.4 NNE	2.6 N	1.6 S	1.2 NW	0.6 NW	1.0 NW	1.0 NW	1.4 NW	1.5 NW	2.0	NW
08	1.4 NW	1.3 NW	1.2 NW	1.2 WNW	1.1 WNW	1.2 NW	0.9 W	2.7 W	3.0 W	3.5 NW	3.0 NNW	3.0 N	3.5 WSW	4.0 N	4.5 NNW	4.4 NNW	3.7 NNW	2.6 NNW	1.0 WNW	0.7 W	1.0 WNW	0.5 WSW	1.4 W	1.1 W	2.2	W
09	0.4 WNW	0.8 W	0.8 W	1.1 WSW	1.2 WSW	0.9 W	1.6 SW	1.4 WSW	1.8 ESE	1.9 ENE	2.7 ENE	2.6 NE	2.2 NE	1.8 NE	1.8 NE	1.6 NE	1.7 ENE	1.7 E	1.9 SE	2.4 SE	2.7 SSE	2.8 SE	2.1 SSE	2.5 SSE	1.8	NE
10	2.6 SE	2.7 SE	2.3 SE	1.7 SE	1.7 S	0.6 W	0.5 WSW	1.3 SSE	1.6 ESE	2.5 E	2.1 ENE	2.1 ENE	2.3 E	0.2 NNE	1.3 NE	1.9 NE	2.7 NNE	1.2 SW	0.8 W	0.7 WNW	0.9 NW	1.1 WNW	1.3 NW	1.3 NW	1.6	SE
11	1.2 NW	1.5 NW	1.9 NW	3.0 NNW	3.5 NNE	2.4 E	2.2 ESE	2.2 ESE	3.0 SE	3.0 SSE	1.6 ESE	2.9 SSE	2.5 SSE	3.8 SSE	2.5 SSE	3.1 SSE	3.0 SSE	3.3 SE	3.1 SSE	3.2 SSE	2.7 SSE	2.7 ESE	2.8 ESE	2.8 ESE	2.7	SSE
12	2.8 SSE	2.7 SSE	1.6 SSE	1.5 SSE	0.9 SSE	1.2 S	1.0 WSW	1.8 SE	2.7 SE	3.0 SE	2.5 ESE	2.7 E	2.7 E	3.0 SE	2.6 SSE	3.1 SE	2.7 SE	2.2 SSE	1.6 S	1.0 S	0.6 SW	0.8 WNW	0.3 WNW	0.8 NW	1.9	SSE
13	0.6 WNW	0.3 W	0.7 SW	0.2 WSW	0.8 S	0.6 SSW	0.3 SSW	0.3 SW	0.4 SW	1.5 SE	2.2 SSE	3.6 SE	3.2 SSE	3.3 SSE	3.4 SSE	3.0 SSE	2.9 SSE	2.2 SSE	1.8 SSE	1.2 SSE	1.5 SSE	2.1 SSE	1.7 SSE	1.4 S	1.6	SSE
14	1.9 S	2.0 S	1.2 S	1.5 SSE	1.0 SSE	1.6 SSE	2.2 SE	3.0 SSE	2.7 SSE	2.9 SE	3.5 SE	3.6 SE	4.1 SE	3.7 SE	3.5 SE	3.1 SE	2.8 SE	2.5 SE	2.7 SSE	2.1 SSE	1.7 SSE	1.4 SSE	0.4 SSW	1.0 SSW	2.3	SE
15	0.5 S	0.2 SW	0.2 WNW	0.8 SW	0.4 SSW	0.4 WNW	1.8 SSE	2.2 SE	2.7 SE	3.3 SSE	3.6 SSE	4.2 SE	4.1 SE	3.5 SE	4.0 S	3.8 SE	3.8 SE	3.5 SSE	2.8 SSE	3.0 SSE	2.9 SSE	2.6 SSE	3.7 SSE	4.0 SSE	2.6	SSE
16	3.4 SSE	2.8 SSE	3.2 SSE	2.8 SSE	2.6 SSE	2.7 SSE	3.3 SSE	3.8 SSE	4.3 S	4.1 SSE	4.4 SSE	4.0 S	3.8 SSE	3.6 SSE	3.7 SSE	3.4 SE	2.9 SSE	2.1 SSE	2.4 SSE	2.3 SSE	1.9 SSE	0.9 SW	0.5 WSW	0.7 NW	2.9	SSE
17	0.5 S	1.1 NW	0.4 NW	0.8 WNW	1.6 NW	1.5 NW	1.3 NW	0.5 S	1.3 ENE	1.4 ENE	1.8 ENE	2.5 NE	2.4 NE	2.4 NE	2.4 NE	2.3 NE	1.6 NE	0.5 E	0.2 SSE	0.8 NW	0.6 WNW	0.8 WNW	0.7 WNW	0.8 W	1.3	NE
18	1.6 WSW	0.5 WNW	0.8 WNW	0.9 NW	1.0 WNW	1.4 NW	1.1 NW	1.1 S	1.5 SW	2.6 SSE	4.1 NNE	5.2 NNE	5.1 NNE	4.8 NNE	4.6 NNE	3.7 E	3.0 N	2.4 NNW	0.8 NW	0.7 WNW	0.7 WNW	1.2 NW	0.8 NW	1.0 NW	2.1	NW
19	0.9 NW	1.4 NW	1.0 NW	1.0 WNW	0.8 W	0.6 WNW	0.9 WNW	0.3 W	0.3 SE	0.9 ESE	1.7 NE	1.9 NE	2.5 ENE	2.6 ENE	2.4 NE	1.7 E	2.5 WSW	0.7 SW	0.5 WSW	0.6 SW	0.4 SW	0.4 W	1.0 WNW	0.8 WNW	1.2	WNW
20	0.7 WNW	0.6 WNW	0.9 WNW	0.9 WNW	0.9 WNW	0.8 WNW	0.7 WNW	0.5 SW	1.7 SE	2.0 ENE	2.3 NE	2.3 ENE	1.9 ENE	1.9 ENE	2.0 NE	1.8 E	2.1 E	2.0 SE	0.9 SSE	0.1 WSW	0.2 WNW	0.9 WNW	0.6 WNW	0.7 WNW	1.2	WNW
21	0.6 NW	0.7 WNW	0.9 WNW	0.7 NW	0.5 WNW	0.8 WNW	1.2 NW	0.6 SSE	1.6 ENE	1.9 ENE	2.5 ENE	2.8 ENE	2.6 NE	2.4 NE	2.3 ENE	2.1 NE	2.0 ENE	1.5 E	1.2 SSE	0.3 W	0.6 WNW	0.3 WNW	0.6 WNW	0.6 WNW	1.3	WNW
22	0.7 WNW	0.9 WNW	1.0 NW	0.8 SW	0.6 NW	1.3 WNW	1.2 NW	0.5 SW	1.5 ENE	2.2 NE	2.3 NE	2.4 ENE	2.2 NE	2.1 ENE	2.2 NE	1.9 NE	1.3 ENE	1.0 NE	0.2 WSW	1.0 NW	1.2 WNW	1.6 NW	1.4 WNW	1.6 WNW	1.4	NE
23	1.8 WNW	1.9 WNW	1.4 WNW	1.2 WNW	1.9 WNW	1.4 WNW	1.2 WNW	1.0 WNW	1.3 SW	2.6 NNE	4.1 NNE	4.6 NNE	4.9 NNE	4.5 W	3.9 NNW	3.3 NNW	2.6 NNW	2.2 NW	1.4 NW	0.9 WNW	1.4 NW	1.0 NW	1.3 NW	1.3 NW	2.2	WNW
24	1.4 NW	1.2 NW	0.6 NW	0.5 WNW	1.0 WNW	1.1 NW	1.2 NW	1.0 NW	0.5 NW	1.6 NE	3.7 NNE	4.3 NNE	4.5 NNE	4.3 NNE	4.3 E	3.5 NNE	3.3 NNE	1.7 WSW	0.7 WNW	1.2 NW	1.3 NW	1.2 NW	1.1 NW	1.3 NW	1.9	NW
25	1.2 NW	1.6 NW	1.7 NNW	1.3 NW	0.8 WNW	1.0 WNW	1.2 WNW	1.5 W	2.0 NW	4.1 NNE	4.7 NNE	4.4 N	4.5 NNE	4.7 NNE	4.4 N	3.6 E	3.1 S	3.4 E	1.6 NNW	0.8 WNW	1.3 NW	1.3 WNW	1.3 NW	1.2 NW	2.4	NW
26	1.5 WNW	1.3 NW	1.7 NNW	2.0 W	2.3 W	2.9 WSW	3.4 WSW	2.8 WSW	1.7 SE	3.4 S	4.0 W	4.6 N	4.2 N	4.4 NNW	3.5 W	3.5 NNE	2.6 ESE	1.3 SSW	0.3 W	1.1 NW	0.8 NW	1.2 NW	1.0 WNW	1.2 NW	2.4	W
27	1.0 NW	0.6 WNW	0.7 WNW	1.5 NW	1.6 NNW	1.2 NW	1.5 WNW	2.1 W	2.1 NW	3.9 E	2.2 NNW	2.4 WSW	3.0 N	3.0 NNW	3.6 E	2.7 NNW	2.5 NNE	1.2 SW	1.3 SW	0.7 WNW	1.1 NW	1.4 S	2.0 NNE	2.4 NNE	1.9	NW
28	2.8 NNE	2.8 N	1.7 WSW	1.7 NNW	1.4 NW	0.9 NW	1.1 NW	2.0 NNW	2.4 W	2.3 N	3.8 N	5.1 N	5.1 E	4.9 S	4.1 N	3.2 NNW	2.9 NW	1.9 NW	3.0 W	3.3 E	3.4 E	3.0 E	3.0 NNE	3.4 NNE	2.9	N
29	3.0 NNE	2.6 NNE	2.7 NNE	2.0 E	1.6 NW	1.6 NW	1.0 NW	1.2 NW	2.0 SSE	3.1 NNE	3.3 NNE	3.2 NNE	3.6 NNE	4.0 NNE	3.7 NNE	3.4 NNE	3.3 NNE	2.8 NNE	1.7 SSE	1.5 NW	0.9 WNW	1.6 WNW	1.5 WNW	1.3 WNW	2.4	NNE
30	1.1 WNW	1.6 WNW	1.2 NW	1.4 WNW	1.3 WNW	1.8 NW	1.6 NW	0.6 NW	0.6 NE	1.8 ENE	1.8 ENE	1.7 ENE	1.6 ENE	1.9 ENE	2.3 E	2.4 ESE	2.3 SE	1.3 S	0.9 WNW	1.3 NW	1.0 NW	1.3 NW	1.1 NW	0.9 NW	1.5	NW
31	1.2 NW	1.1 WNW	0.6 NW	1.0 WNW	0.4 W	0.9 WNW	0.9 NW	0.5 NNW	1.1 SE	1.6 ENE	2.2 ENE	2.4 ENE	2.2 E	2.2 E	2.3 ENE	2.4 SE	2.3 SSE	1.3 S	0.6 SW	0.6 NW	0.6 NW	0.9 NW	1.0 NW	1.3 NW	1.3	NW
月統計	1.5	1.5	1.5	1.3	1.3	1.4	1.5	1.6	2.0	2.6	3.0	3.3	3.4	3.2	3.1	2.9	2.6	1.9	1.3	1.3	1.3	1.4	1.4	1.5	2.0	NW

附4.1-3

附錄Ⅳ.1-8 105年8月高塔93公尺逐時風向與風速月報表

站名: 鹽寮氣象站
地址: 新北市貢寮區仁里村高塔
單位: 風速(m/s),風向(十六方位)

儀器高度: 93M
資料時間: 2016年8月

小時 日期	01	02	03	04	05	06	07	08	09	10	11	12	13	14	15	16	17	18	19	20	21	22	23	24	日平均風速	日盛行風向
01	6.7 SE	6.9 SSE	9.3 SE	6.5 SE	7.3 SE	9.2 SE	10.3 SE	9.6 SE	10.1 SSE	10.0 SE	10.3 SE	11.6 SE	11.4 SE	10.8 SE	10.0 SSE	10.9 SSE	10.5 SSE	9.5 SSE	9.7 SSE	9.3 SSE	10.2 SSE	8.8 SSE	9.0 SSE	9.2 SSE	9.5	SE
02	9.5 SSE	8.8 SSE	11.0 SSE	4.6 S	2.1 SSW	4.3 S	8.0 SSE	6.0 SSE	6.5 SSE	4.1 SSE	4.6 SSE	5.3 SSE	5.2 SSE	5.4 SSE	4.0 SSE	4.0 SSE	3.3 SSE	3.0 SSE	3.2 SSE	1.7 SSE	3.0 S	2.6 S	1.4 SW	3.2 SW	4.8	SSE
03	2.7 SW	1.2 S	1.4 SW	2.9 SW	2.5 WSW	2.6 SW	1.9 SW	1.8 SSW	1.7 SSE	2.9 ENE	3.0 ENE	3.0 ENE	2.8 ENE	2.9 ENE	3.0 ENE	2.4 ENE	1.0 ENE	0.5 E	0.2 W	0.4 SE	2.0 SSW	3.2 SW	3.3 SW	3.1 SW	2.2	ENE
04	2.7 SW	2.5 SW	2.5 SW	3.0 SSW	2.7 SW	2.6 SW	2.2 SW	1.6 SW	1.6 SW	2.6 WSW	3.6 ENE	3.6 ENE	3.8 ENE	3.4 ENE	2.6 ENE	3.1 SE	1.8 ESE	2.0 ENE	2.4 S	2.6 SSW	2.7 SW	2.4 SW	1.7 WSW	3.0 SW	2.6	SW
05	3.6 WSW	2.2 WSW	2.8 SW	3.2 SW	3.3 WSW	2.5 SW	2.8 SW	1.6 WSW	2.6 WSW	3.4 WSW	3.7 S	4.5 ENE	3.9 E	1.4 SE	1.0 ESE	3.4 W	2.9 WSW	2.6 WSW	1.7 ESE	1.8 SSE	0.7 SSE	0.6 WSW	0.4 W	1.2 SW	2.4	WSW
06	1.5 SW	3.0 WSW	5.2 WSW	5.2 W	5.7 WSW	6.4 WSW	5.1 WSW	3.7 W	5.2 NW	7.0 NNW	5.3 WNW	5.9 NW	6.6 WSW	6.0 N	4.6 NNE	3.4 NNE	3.5 NNE	2.7 NNE	1.6 E	1.5 WSW	2.7 SW	3.0 SW	2.9 SW	2.5 WSW	4.2	WSW
07	3.2 WSW	1.8 W	1.7 W	1.5 WNW	2.0 WNW	2.4 W	1.7 W	1.4 SW	3.2 NNE	3.7 NNE	4.1 NE	5.2 NNE	5.5 NNE	6.4 NNE	5.9 NNE	4.9 NNE	4.2 NNE	2.8 NNE	2.1 S	1.5 WNW	1.9 WSW	2.4 WSW	1.9 W	4.0 WSW	3.1	NNE
08	3.9 WSW	4.0 WSW	3.4 WSW	3.2 W	4.0 W	4.0 WSW	3.5 WSW	3.7 W	5.4 WNW	5.1 WNW	5.4 NW	5.0 NNW	4.8 NW	7.4 NNW	7.5 NNW	6.4 NNW	6.0 NNW	3.0 NW	3.2 WNW	3.4 WNW	1.6 W	2.1 WSW	3.1 W	2.5 W	4.2	WSW
09	2.0 WSW	2.2 WSW	1.8 WSW	2.2 SW	1.1 W	1.8 SW	1.6 SW	1.1 SSW	2.2 SE	2.6 ENE	3.8 ENE	3.8 NE	3.2 NE	2.9 NE	2.5 NE	2.2 NE	2.8 ENE	2.9 ESE	3.9 SE	4.6 SE	5.0 SE	4.9 SE	5.3 SE	6.2 SE	3.0	SE
10	6.4 SE	5.9 SE	4.6 SE	3.6 SE	2.2 SE	2.3 SSE	2.4 SSE	2.6 SE	2.8 SE	4.0 E	3.4 ENE	3.7 ENE	4.4 E	0.5 ENE	1.9 NE	2.7 NE	4.9 NNE	2.4 SW	1.8 WSW	2.1 WSW	1.2 WSW	0.9 W	1.4 SW	1.3 WNW	2.9	SE
11	1.6 W	2.7 NW	4.0 NNW	6.2 W	8.2 NE	5.9 E	4.3 E	4.3 ESE	5.6 SE	5.8 SSE	4.8 SE	5.9 SSE	6.1 SSE	7.4 SSE	6.3 SSE	7.2 SSE	7.3 SE	7.8 SE	6.6 SE	6.6 SE	6.7 SE	6.1 SE	5.5 SE	6.5 SSE	5.8	SE
12	6.4 SE	5.6 SE	5.2 SSE	5.3 SE	3.8 SE	4.0 ESE	3.1 ESE	3.8 SE	5.2 SE	5.8 SE	5.2 SE	4.3 ESE	4.9 ESE	6.0 SE	4.9 SE	5.3 SE	4.0 SE	3.8 SE	3.2 SSE	2.4 S	2.8 SSE	1.7 SE	1.5 SE	1.9 S	4.2	SE
13	1.9 SSE	2.2 SSE	2.9 S	2.0 SSE	0.8 SW	1.2 SSW	2.2 SSE	2.0 SSE	2.3 SSE	3.2 SSE	2.9 SE	4.6 SE	4.4 SSE	4.1 SE	4.5 SE	4.8 SE	5.4 SE	4.5 SE	4.2 SE	3.5 SE	4.1 SE	4.7 SSE	3.7 SSE	3.2 SSE	3.3	SSE
14	4.0 SSE	2.9 SSE	1.1 SSE	2.5 SSE	1.7 SE	1.6 SE	3.6 SSE	4.9 SSE	4.9 SSE	5.1 SE	5.2 SE	6.1 SE	6.8 SE	6.2 SE	5.1 SE	5.0 SE	4.3 SE	4.4 SE	4.9 SE	4.7 SE	4.3 SE	4.5 SE	4.0 SE	3.1 SSE	4.2	SE
15	2.8 SE	3.7 SE	4.2 SE	4.5 SSE	3.0 SSE	3.7 SE	4.0 SE	4.0 SE	4.5 SE	5.8 SE	6.7 SSE	7.1 SE	6.8 SE	5.3 SE	6.0 SE	5.7 SE	6.2 SE	5.7 SE	5.2 SE	6.2 SE	6.0 SSE	6.7 SSE	7.7 SSE	8.2 SSE	5.4	SE
16	6.9 SE	6.1 SSE	6.8 SSE	5.4 SSE	3.9 SSE	4.3 SSE	6.0 SSE	6.9 SSE	6.1 SSE	6.6 SSE	7.1 SSE	6.6 SSE	7.1 SSE	6.7 SSE	5.5 SSE	5.5 SSE	5.4 SSE	4.0 SE	4.4 SE	4.6 SSE	2.2 SSE	3.9 SSE	2.3 SSW	2.5 SSW	5.3	SSE
17	1.5 SW	1.9 SSW	2.3 SW	1.6 WSW	0.9 W	1.0 WSW	0.9 W	1.0 SE	1.6 NE	2.1 ENE	2.2 ENE	3.4 ENE	3.3 NE	3.3 ENE	3.0 NE	2.8 NE	2.0 NE	1.1 E	0.8 ESE	0.6 SW	2.0 SSW	1.6 SW	3.0 SW	2.7 SW	1.9	SW
18	2.0 SW	3.0 SSW	1.0 S	2.2 SSW	2.4 SW	1.9 WSW	1.8 WSW	1.9 SE	2.4 SSE	4.9 WSW	6.2 NNE	6.4 NNE	6.8 NNE	7.0 NNE	7.1 NNE	7.4 E	5.0 S	3.6 NNW	1.4 WSW	1.0 NW	1.2 SW	1.6 WSW	1.0 SW	1.2 SW	3.4	NNE
19	1.0 W	1.1 WSW	1.8 W	0.8 W	0.6 W	1.0 SW	1.2 WSW	0.4 WSW	0.5 S	0.9 SE	2.3 NE	2.1 ENE	3.8 ENE	4.4 ENE	4.0 ENE	2.6 E	3.7 SW	4.6 SW	3.7 SW	3.9 SW	3.6 SW	2.0 WSW	2.1 SW	0.8 W	2.2	SW
20	2.3 WSW	4.0 SW	3.9 SW	2.7 WSW	2.7 WSW	2.8 SW	1.3 SW	1.4 WSW	1.9 NE	2.3 ENE	3.4 ENE	4.0 ENE	2.8 ENE	2.7 ENE	2.5 ENE	2.4 ENE	3.8 ESE	3.4 SE	2.1 SE	1.2 SE	2.0 S	1.0 SSW	1.0 ESE	2.4 SSW	2.5	ENE
21	2.3 SW	2.2 SW	2.3 SSW	2.5 SW	2.4 SW	1.6 SW	1.6 SSW	1.0 S	1.3 E	2.0 ENE	3.3 ENE	4.6 ENE	5.3 ENE	4.2 ENE	4.0 ENE	2.9 ENE	3.8 ENE	3.0 ESE	2.6 SE	1.3 ESE	2.2 SE	3.0 SE	2.2 SE	2.3 SE	2.7	ENE
22	2.3 SSE	2.6 S	2.0 SSW	2.4 SW	2.2 SSW	1.6 SW	0.9 WSW	0.9 SSW	1.6 ESE	3.1 ENE	3.2 SE	3.2 ENE	3.6 ENE	3.5 ENE	2.9 ENE	2.6 ENE	2.0 NE	1.7 NE	1.2 SSE	1.9 S	2.9 S	2.6 S	2.0 SSW	2.2 SSW	2.3	ENE
23	2.2 SSW	3.2 SSW	1.7 WSW	1.6 WSW	2.7 SSW	3.1 SW	1.9 WSW	2.0 WSW	1.5 SSE	3.5 NE	5.7 NNE	6.7 NNE	7.5 NNW	7.0 W	6.6 S	5.8 NNW	5.2 N	4.0 NW	2.9 NW	2.6 NW	2.7 NNW	1.4 NNW	0.8 WNW	1.6 SW	3.5	WSW
24	2.1 SW	3.0 SW	3.4 SW	2.3 SW	1.8 WSW	2.5 WSW	3.2 WSW	2.2 WSW	1.3 SSW	2.4 ESE	5.2 NNE	6.4 NNE	6.5 NNE	6.7 NNE	7.0 N	5.6 NNE	5.3 NNE	3.3 WSW	2.0 NW	2.2 NW	2.3 WNW	1.6 WNW	1.7 W	1.8 W	3.4	NNE
25	1.8 W	2.4 W	3.9 WSW	4.3 WSW	4.4 WSW	5.0 WSW	3.4 WSW	2.8 W	2.5 WNW	6.1 NNE	6.9 NNE	7.4 NNE	6.8 NNE	7.4 NNE	7.7 NNE	7.1 N	6.4 N	5.9 N	3.5 W	0.8 W	1.3 SW	1.9 WSW	2.8 SW	2.0 WSW	4.4	WSW
26	2.1 WSW	2.8 WSW	2.1 W	4.8 WSW	6.4 WSW	5.9 WSW	4.5 WSW	2.9 W	2.9 SSE	4.2 SSE	6.1 N	7.2 E	7.0 N	7.4 NNW	5.3 NNW	6.2 NNE	4.5 NNE	3.2 S	2.7 SW	2.1 WNW	1.7 WNW	1.5 W	2.7 SW	2.2 WSW	4.1	WSW
27	2.7 WSW	1.6 W	1.5 W	2.2 W	3.5 WSW	3.7 WSW	3.7 WSW	3.2 W	2.9 NW	6.9 E	3.8 NNW	4.0 WSW	5.3 S	5.6 WSW	6.6 E	5.4 W	5.7 NNE	2.4 WSW	2.8 NNW	1.4 NNW	1.1 SSW	4.5 NE	5.4 NNE	6.1 NNE	3.8	WSW
28	6.4 NNE	6.5 NNE	4.8 E	3.6 W	2.9 NNW	2.7 NNW	2.8 NW	3.3 E	5.5 NNE	6.5 E	9.2 NNE	10.5 NNE	10.4 NNE	10.2 N	8.6 W	6.4 NNW	5.8 NW	3.9 NW	7.2 N	7.5 NNE	7.4 NNE	7.0 NNE	6.9 NNE	7.2 NNE	6.4	NNE
29	6.5 NNE	5.9 NE	6.2 NE	5.8 NNE	3.4 ESE	2.0 NW	1.3 NW	0.9 WSW	2.7 SSE	5.0 NNE	5.8 NNE	6.1 NNE	6.1 NNE	6.4 NNE	6.0 NNE	6.1 NNE	6.5 NNE	5.8 NNE	4.7 NE	2.6 E	1.5 SSW	1.8 SW	2.6 SW	2.4 SSW	4.3	NNE
30	2.4 SW	2.7 SSW	2.0 SSW	1.7 SSW	2.2 SSW	2.7 SW	1.8 SW	0.6 WSW	1.2 E	2.6 NE	2.6 ENE	2.3 ENE	2.3 ENE	2.8 ENE	3.6 E	4.0 SE	4.0 SE	2.2 SE	1.2 SSE	1.9 SSE	1.3 S	1.6 S	1.4 S	1.8 SSW	2.2	SSW
31	2.0 SW	2.2 SW	2.7 SW	2.8 SW	2.8 SW	3.0 SW	2.0 SW	0.4 WSW	1.4 E	2.1 ENE	2.7 ENE	3.3 ENE	3.2 ENE	3.7 E	3.3 E	4.0 SE	4.0 SSE	1.6 SSE	1.2 S	1.5 S	1.4 SW	1.2 SSW	1.5 SW	2.0 SW	2.3	SW
月統計	3.4	3.4	3.5	3.3	3.1	3.2	3.1	2.7	3.3	4.3	4.8	5.3	5.4	5.3	5.0	4.8	4.6	3.6	3.2	2.9	3.0	3.0	3.0	3.2	3.8	SE

附錄Ⅳ.1-7 105年8月高塔63公尺逐時風向與風速月報表

站名: 鹽寮氣象站
地址: 新北市貢寮區仁里村高塔
單位: 風速(m/s),風向(十六方位)

儀器高度: 63M
資料時間: 2016年8月

小時 日期	01	02	03	04	05	06	07	08	09	10	11	12	13	14	15	16	17	18	19	20	21	22	23	24	日平均風速	日盛行風向
01	3.6 SE	2.9 SSE	4.4 SSE	2.9 SE	3.3 SSE	4.7 SSE	5.5 SE	5.4 SSE	5.2 SSE	5.4 SSE	5.4 SE	5.9 SSE	5.9 SSE	5.8 SSE	5.2 SSE	5.6 SSE	5.3 SSE	4.7 SSE	4.9 SSE	4.8 SSE	5.3 SSE	4.2 SSE	4.7 SSE	4.6 SSE	4.8	SSE
02	5.1 SSE	4.6 SSE	5.4 SSE	1.8 SSW	0.7 SW	1.4 SSW	3.8 SSE	2.9 SSE	3.5 S	1.6 S	2.2 S	2.7 SSE	2.9 SSE	2.8 SSE	2.0 S	1.3 SSE	0.6 SSE	0.4 S	0.8 S	0.0 SSE	0.7 SSW	0.6 SW	0.2 WSW	1.2 SW	2.1	SSE
03	0.5 SW	0.3 SSW	1.4 SW	1.3 SW	1.6 SW	1.8 SW	0.4 SW	0.4 SSW	0.4 S	0.9 ENE	1.2 ENE	1.1 ENE	1.2 NE	1.2 NE	1.0 NE	0.3 ENE	0.0 S	0.0 E	0.0 E	0.0 SE	0.7 SW	0.7 SW	0.4 SW	0.7 SW	0.7	SW
04	0.3 SW	0.1 SW	0.1 SW	0.6 SW	0.1 SW	0.2 SW	0.1 SW	0.2 WSW	0.4 W	1.1 W	1.2 ENE	1.0 ENE	1.2 ENE	1.2 ENE	0.9 NE	1.0 SE	0.1 S	0.0 NE	0.4 S	0.3 SSW	0.7 SW	0.5 SW	0.2 WSW	0.6 SSW	0.5	SW
05	0.7 WSW	0.2 WSW	0.6 SW	0.4 WSW	0.4 WSW	1.4 SW	1.0 SW	0.2 W	1.1 WSW	1.8 WSW	2.0 SSW	2.4 ENE	1.2 E	0.2 S	0.0 ESE	2.5 WNW	1.6 W	1.1 W	0.2 SSE	0.1 S	0.0 S	0.1 W	0.1 WSW	0.3 SW	0.8	WSW
06	0.1 W	1.0 WSW	2.4 W	3.0 W	3.0 W	3.3 W	2.4 W	2.4 WNW	3.8 NW	4.7 NNW	3.8 NW	4.0 NW	4.2 NNW	3.5 N	2.5 NNE	1.5 NNE	1.4 NNE	0.4 E	0.1 NW	0.2 WSW	0.4 SW	0.5 SW	0.8 SW	0.9 SW	2.1	W
07	0.9 SW	0.2 WSW	0.2 WSW	0.2 SW	0.2 WSW	0.5 WSW	0.2 WNW	0.2 SW	1.5 NNE	2.2 NNE	2.5 NNE	3.4 NNE	3.0 NNE	3.7 NNE	3.4 NNE	3.1 NNE	2.2 NNE	0.5 N	0.2 WSW	0.2 W	0.5 SW	0.6 WSW	0.4 WSW	1.1 WSW	1.3	NNE
08	1.0 WSW	1.1 WSW	0.8 WSW	1.3 W	1.3 W	1.2 WSW	1.0 WSW	2.3 WNW	3.8 NW	3.6 NW	3.8 NW	3.4 NNW	3.1 NNW	5.0 NNW	5.3 NNW	4.5 NNW	3.9 NNW	0.9 NW	0.9 NW	0.6 WNW	0.2 WSW	0.2 WSW	0.5 W	0.6 W	2.1	WSW
09	0.1 WSW	0.2 SW	0.2 SW	0.2 WSW	0.2 WSW	0.4 SW	0.1 SW	0.1 SW	0.5 SSE	0.7 NE	1.1 ENE	1.1 NE	0.7 NE	0.7 NE	0.2 ESE	0.1 NE	0.1 ENE	0.2 ENE	1.0 SE	1.8 SE	2.1 SE	2.0 SE	2.0 SSE	2.9 SE	0.8	NE
10	3.1 SE	2.8 SE	1.8 SE	0.6 SE	0.3 SE	0.0 SSW	0.0 S	0.1 SSE	0.5 SE	0.9 ENE	1.0 ENE	1.2 ENE	1.3 E	0.0 SSW	0.0 NNE	0.7 NNE	1.7 NNE	0.7 SW	0.2 WSW	0.2 WSW	0.2 SW	0.1 SW	0.6 SW	0.1 SW	0.8	SE
11	0.2 WSW	0.2 W	1.3 NW	3.4 NNW	4.2 NNE	1.6 E	0.7 E	1.4 ESE	2.5 SE	1.9 SSE	1.6 SSE	2.5 SSE	2.4 SSE	3.8 SSE	2.5 SSE	3.1 SSE	3.5 SE	4.2 SE	3.3 SE	3.2 SE	3.1 SSE	2.7 SSE	2.4 SSE	2.8 SSE	2.4	SSE
12	2.8 SSE	2.1 SSE	1.5 SSE	1.7 SSE	0.6 SSE	0.8 ESE	0.5 SSW	1.0 SE	2.8 SE	2.9 SE	2.8 SE	1.4 ESE	2.2 SE	3.1 SE	2.0 SSE	2.5 SE	1.2 SSE	1.0 SSE	0.2 SSW	0.0 SSE	0.0 E	0.0 N	0.0 ESE	0.0 SSE	1.4	SSE
13	0.0 SSE	0.0 SSE	0.2 SSE	0.0 ENE	0.1 W	0.0 WSW	0.1 WSW	0.1 SSW	0.2 SW	0.5 S	0.4 SSE	2.0 SE	1.3 SSE	1.2 SSE	1.4 SSE	1.7 SSE	2.0 SSE	1.0 SSE	1.0 SE	0.3 SE	0.6 SE	0.9 SSE	0.3 SSE	0.2 S	0.7	SSE
14	0.5 S	0.2 SSW	0.0 WSW	0.0 SSW	0.1 S	0.1 SSE	0.8 SSE	1.5 SSE	1.6 SSE	2.0 SSE	2.5 SE	3.4 SE	4.0 SE	3.0 SSE	2.6 SE	2.7 SE	1.8 SE	1.6 SSE	1.8 SSE	1.2 SSE	0.7 SSE	0.7 SSE	0.4 SSE	0.0 S	1.4	SSE
15	0.1 SSE	0.3 ESE	0.4 SSE	0.8 SSE	0.2 SSE	0.4 SSE	0.6 SSE	1.1 SSE	1.6 SSE	2.7 SSE	3.3 SSE	4.2 SE	4.1 SE	2.7 SSE	2.9 SSE	3.1 SE	3.3 SE	2.6 SSE	2.4 SSE	2.7 SSE	1.9 SSE	2.5 SSE	3.3 SSE	3.8 SSE	2.1	SSE
16	3.0 SSE	2.2 SSE	2.6 SSE	1.8 SSE	1.1 SSE	1.3 SSE	2.4 SSE	3.4 SSE	2.8 SSE	3.4 SSE	3.9 SSE	3.4 SSE	3.8 SSE	3.5 SSE	3.0 SSE	2.7 SSE	2.1 SSE	0.8 SSE	1.0 SSE	1.3 SSE	0.1 SSW	0.6 S	0.1 SW	0.2 SW	2.1	SSE
17	0.1 WSW	0.2 SW	0.1 SW	0.1 SW	0.3 SW	0.2 SW	0.1 SW	0.0 W	0.0 SW	0.0 ESE	0.2 NE	1.1 NE	1.8 NE	0.8 ENE	1.2 NE	0.6 NE	0.0 ESE	0.0 E	0.0 ESE	0.2 WSW	0.1 SW	0.1 SW	0.2 SW	0.1 SW	0.3	SW
18	0.1 SW	0.1 SW	0.1 SW	0.4 SW	0.3 SW	0.1 SW	0.1 SW	0.3 SSW	0.9 NW	2.5 WSW	3.5 NNE	3.4 NNE	3.9 NNE	3.9 NNE	4.3 NNE	4.9 E	2.7 S	1.2 NNW	0.2 WNW	0.2 W	0.2 SW	0.1 WSW	0.1 SW	0.1 SW	1.4	SW
19	0.2 SW	0.1 SW	0.2 W	0.2 SW	0.1 SW	0.1 SW	0.0 SW	0.0 SSE	0.0 WSW	0.0 WSW	0.1 NNE	0.2 ESE	1.1 ENE	1.6 ENE	1.0 ENE	0.0 ESE	1.0 SW	1.9 SW	0.7 SW	1.4 SW	1.5 SW	0.4 SW	0.5 SW	0.9 SW	0.6	SW
20	0.4 SW	0.4 SW	0.6 SW	0.4 SW	0.7 SW	0.3 SW	0.0 SSW	0.1 W	0.1 ESE	0.3 NE	1.3 NE	1.3 ENE	0.8 ENE	0.4 NE	0.1 ENE	0.0 ENE	1.0 ESE	0.5 SE	0.0 NE	0.0 NE	0.1 SSW	0.1 SW	0.3 WSW	0.3 SW	0.4	SW
21	0.1 SW	0.4 SW	0.3 SW	0.8 SW	0.2 WSW	0.2 WSW	0.2 WSW	0.0 SW	0.0 SSE	0.2 NE	1.0 ENE	1.1 ENE	1.4 ENE	1.4 NE	0.6 ENE	0.2 NE	0.1 ENE	0.0 SE	0.0 N	0.0 N	0.0 N	0.0 NE	0.0 N	0.0 E	0.4	ENE
22	0.0 N	0.0 SW	0.1 SW	0.1 SW	0.1 SW	0.2 SW	0.1 SW	0.0 SW	0.0 E	0.7 NE	0.6 NE	0.9 ENE	0.6 ENE	0.5 ENE	0.4 NE	0.3 NE	0.0 NE	0.0 N	0.1 SSE	0.1 SW	1.2 SW	0.1 SW	0.1 SW	0.6 SW	0.3	SW
23	0.5 SW	1.2 SW	0.1 SW	1.0 SW	1.5 SW	1.9 SW	0.6 SW	0.4 WSW	0.1 SSE	1.5 NE	2.5 NNE	3.9 NNE	4.7 NNE	4.7 W	4.6 S	4.0 NNW	3.5 W	2.4 NNW	0.8 NW	0.2 NW	0.4 NW	0.2 WNW	0.2 WSW	0.1 SW	1.7	SW
24	0.1 SW	0.3 SW	0.1 SW	0.4 SW	0.6 SW	1.1 SW	0.6 WSW	0.2 SW	0.1 W	0.7 ESE	2.8 NNE	3.5 NNE	4.0 NNE	4.2 NNE	4.7 N	3.8 NNE	3.3 NNE	1.2 WSW	0.2 NW	0.2 W	0.2 W	0.4 SW	0.3 SW	0.1 SW	1.4	SW
25	0.1 SW	0.6 WSW	1.0 WSW	0.8 WSW	1.1 WSW	1.3 WSW	0.5 WSW	0.8 W	0.9 WNW	3.5 NNE	4.5 NNE	4.8 NNE	4.5 NNE	4.9 NNE	5.0 NNE	4.4 N	3.9 N	3.2 N	1.1 WSW	0.1 WSW	0.2 SW	0.1 SW	0.7 SW	0.2 WSW	2.0	WSW
26	0.6 SW	1.0 SW	0.2 WSW	1.1 WSW	1.8 W	1.7 W	1.5 WSW	1.4 W	1.2 WSW	2.3 WSW	3.6 E	4.6 E	4.8 N	4.7 NNW	3.0 NNW	3.1 NNE	2.2 NNE	1.2 SW	0.5 SW	0.3 WSW	0.2 SW	0.4 SW	0.9 SW	1.0 SW	1.8	SW
27	0.6 SW	0.1 SW	0.1 SW	0.3 WSW	0.7 WSW	0.7 WSW	1.1 W	1.5 WNW	1.0 NW	3.9 E	1.7 NNW	1.8 NNW	2.9 SSE	3.3 WSW	3.9 E	3.3 S	2.5 NNE	0.2 SW	0.3 WNW	0.1 WSW	0.1 SW	0.6 NNE	1.5 NNE	2.4 NNE	1.5	SW
28	2.6 NNE	2.7 NNE	1.6 E	0.8 NNW	0.3 NW	0.2 NW	0.2 NW	1.0 S	2.8 N	3.1 S	5.3 N	6.0 NNE	4.9 E	0.1 N	0.1 NNW	0.2 NNW	0.2 NW	0.2 NW	0.1 N	0.0 S	0.0 E	0.0 S	0.0 N	0.0 N	1.4	N
29	0.0 N	0.0 ESE	0.0 NNE	0.0 NNE	0.0 SSW	0.1 WSW	0.1 SW	0.0 SW	0.0 SSW	0.0 W	0.0 E	0.0 N	0.0 E	0.0 E	0.0 E	0.0 E	0.0 NNE	0.0 N	0.0 S	0.1 WNW	0.1 SW	0.1 SW	0.1 SW	0.1 SW	0.0	SW
30	0.1 SW	0.1 SW	0.1 SW	0.1 SW	0.1 SW	0.1 SW	0.1 SW	0.0 SW	0.0 NW	0.0 N	0.0 E	0.0 SSE	0.0 W	0.0 E	0.0 S	0.0 NE	0.0 N	0.0 SE	0.0 SSE	0.0 SW	0.1 SW	0.1 SW	0.1 SW	0.1 SW	0.1	SW
31	0.1 WSW	0.1 WSW	0.1 WSW	0.1 WSW	0.1 SW	0.2 WSW	0.1 WSW	0.0 SSW	0.0 SW	0.0 ENE	0.0 E	0.0 E	0.0 N	0.0 S	0.0 E	0.0 NE	0.0 SSW	0.0 SW	0.1 SW	0.0 SW	0.1 WSW	0.1 SW	0.1 SW	0.1 SW	0.1	SW
月統計	0.9	0.8	0.9	0.9	0.8	0.9	0.8	0.9	1.3	1.8	2.1	2.4	2.5	2.3	2.1	2.0	1.7	1.0	0.7	0.6	0.7	0.6	0.7	0.9	1.3	SW

附錄Ⅳ.1-10 105年9月低塔63公尺逐時風向與風速月報表

站名: 鹽寮氣象站
地址: 新北市貢寮區仁里村低塔
單位: 風速(m/s),風向(十六方位)

儀器高度: 63M
資料時間: 2016年9日

小時 日期	01	02	03	04	05	06	07	08	09	10	11	12	13	14	15	16	17	18	19	20	21	22	23	24	日平均風速	日盛行風向
01	1.2 W	0.7 W	0.6 SSW	0.7 SSE	0.7 S	1.2 W	1.3 WNW	1.2 W	1.3 E	2.0 ESE	2.7 ESE	5.1 SSE	4.4 SE	4.2 SE	4.5 SSE	4.0 SSE	4.2 SSW	2.5 SW	2.8 SW	3.4 SW	3.5 SSW	2.0 SW	2.7 SSW	1.5 WSW	2.5	SSE
02	2.3 W	1.8 W	0.7 WSW	1.0 SSW	1.0 W	0.8 WNW	1.0 WSW	1.1 E	2.4 ESE	2.8 E	2.5 ESE	2.1 E	2.2 E	2.6 E	2.1 E	3.7 ENE	2.6 ENE	2.4 ENE	1.8 S	3.6 W	3.5 NW	1.4 W	2.6 WNW	1.1 ESE	2.1	E
03	1.0 SSW	1.3 NW	1.4 WSW	1.1 E	1.6 W	1.0 NW	0.8 NE	1.5 WSW	1.5 SW	2.6 ESE	2.6 S	2.7 NE	3.3 NE	3.5 NE	4.5 NE	4.5 ENE	4.0 ENE	4.2 ENE	3.7 ENE	2.7 E	1.0 NE	1.3 NE	1.2 ENE	1.4 ENE	2.3	NE
04	1.3 ENE	1.6 NE	2.1 NE	2.0 ENE	2.6 ENE	3.0 E	2.5 ENE	3.1 ENE	2.9 E	2.1 E	2.4 ESE	2.4 ESE	3.4 E	3.5 E	3.3 E	3.2 E	2.6 E	2.3 ENE	1.5 ENE	2.2 ENE	2.4 ENE	3.8 ENE	5.1 ESE	1.8 SW	2.6	ENE
05	1.7 W	1.3 SSE	1.6 ENE	0.8 SW	1.2 SSW	1.8 ENE	2.9 ENE	3.6 ENE	3.6 ENE	3.3 E	3.7 E	3.3 E	2.5 E	3.4 E	3.7 ENE	4.2 ENE	3.7 ENE	3.2 ENE	1.8 ENE	0.8 E	2.0 NE	3.4 NE	2.3 NE	2.1 NNE	2.6	ENE
06	2.3 S	2.2 NNW	1.7 E	2.1 NNW	1.8 WSW	0.9 NW	0.9 NW	0.9 SSE	3.1 NE	0.6 WSW	2.0 E	3.5 NE	3.9 NE	2.5 NE	2.6 ENE	1.8 ENE	2.0 ENE	0.8 SSW	1.3 W	1.9 W	1.1 NW	2.0 WNW	3.2 WNW	3.6 NW	2.0	NE
07	3.4 NW	2.7 NW	1.4 SW	0.8 NW	0.5 W	1.2 W	0.7 WNW	1.1 E	1.7 ESE	3.8 ENE	2.0 ESE	1.2 ESE	1.6 ESE	2.8 ESE	2.2 E	2.2 ESE	1.8 SSE	2.4 SE	1.5 S	0.8 WNW	1.0 WNW	1.5 WNW	1.1 NW	2.2 NNW	1.7	ESE
08	1.0 S	1.8 SSW	3.4 NW	1.8 WNW	1.0 ESE	1.7 SW	1.1 W	0.6 SSE	1.8 WSW	2.5 SSW	3.7 SSE	3.2 E	2.3 SSE	1.7 SSW	1.9 SE	2.8 ESE	5.6 E	2.9 ESE	2.3 SW	0.9 WSW	1.4 SSW	1.1 SSW	0.7 S	0.5 NW	2.0	SSW
09	0.3 SSW	0.7 W	1.1 SSW	0.4 SSE	1.2 NNW	1.1 SSE	0.4 W	0.6 NNW	1.3 E	3.4 E	2.3 E	1.8 E	2.5 E	4.6 E	5.6 E	5.5 E	4.0 E	3.8 ESE	1.8 SSE	0.9 WSW	1.5 NW	3.7 SW	1.6 NW	0.6 WNW	2.1	E
10	0.9 WSW	0.8 SE	0.6 WNW	0.7 W	0.8 WNW	1.0 WSW	0.7 SSW	0.8 WSW	1.9 E	2.1 E	2.3 ENE	4.4 ENE	4.5 E	3.2 ESE	2.8 ESE	1.0 SE	1.8 NW	3.0 W	1.4 WNW	2.0 W	1.5 WNW	0.7 W	0.6 SSE	0.9 W	1.7	W
11	1.1 WNW	0.6 SW	0.7 WNW	1.1 WSW	1.6 NNW	1.3 W	0.8 NW	0.4 WNW	1.0 SSE	1.7 E	2.2 E	5.1 SSE	5.2 SSE	3.6 SE	2.8 SE	3.1 E	1.2 ENE	0.7 S	0.8 NW	0.5 NW	0.4 WNW	0.7 W	0.9 WSW	1.0 SSE	1.6	SSE
12	1.1 WSW	1.0 NW	0.7 W	0.9 WNW	1.5 WNW	1.8 NW	1.8 NNW	1.6 ESE	2.3 NE	4.8 NE	5.8 NE	5.2 NE	6.9 NE	7.6 NE	7.0 NE	7.0 NE	5.9 NE	5.2 NE	5.4 NE	7.3 NE	6.3 NE	5.8 NE	5.6 NE	5.4 NE	4.3	NE
13	3.9 NNE	1.6 E	1.0 NW	1.5 NNW	1.5 NNW	0.6 S	1.8 SW	2.6 WNW	1.7 W	3.1 E	3.6 E	2.5 E	2.1 E	2.6 E	2.1 ESE	3.2 ESE	5.1 ESE	7.1 S	5.2 SSW	3.2 S	4.6 S	2.8 SSE	2.4 SSE	6.4 SE	3.0	E
14	5.6 SE	6.7 SE	10.4 SE	11.0 SSE	10.2 SE	10.4 SSE	11.2 SE	9.9 SSE	11.1 SE	14.3 SE	15.5 SE	15.6 SE	15.7 SSE	15.1 S	15.8 S	18.9 SSE	15.2 S	15.7 SSE	15.6 S	14.6 S	14.8 S	14.4 S	15.6 SSE	17.1 SSE	13.4	SE
15	18.8 SSE	15.7 S	14.2 S	13.5 S	13.8 S	13.5 SSE	15.0 SSE	9.0 SSW	9.2 SSW	9.1 SSW	7.8 S	8.1 S	8.9 S	7.6 SSW	6.7 SSW	7.8 SSW	8.9 S	9.0 S	9.2 S	10.7 S	8.2 SSW	6.1 SSW	5.8 SSW	6.4 S	10.1	S
16	6.5 SSW	6.8 SSW	6.0 S	4.7 SSW	4.7 SSW	5.2 SSW	5.2 SSW	4.7 SSW	4.7 S	5.6 S	6.6 S	7.9 SSE	6.1 SSE	4.7 SSE	3.6 SE	5.6 SE	1.3 E	1.0 E	0.9 ESE	1.2 NNE	1.4 WSW	1.4 E	1.2 NNE	1.7 NE	4.1	SSW
17	2.8 ENE	2.4 SSE	3.7 ESE	1.5 NNE	3.2 NE	5.7 ENE	7.2 ENE	6.8 NE	9.6 NE	9.9 NE	11.2 NNE	13.1 NNE	14.3 NNE	17.0 N	13.6 N	12.4 NNW	10.4 NNW	9.9 NNW	9.5 NNW	9.9 NNW	11.9 NNW	11.1 NNW	10.7 NNW	10.0 NNW	9.1	NNW
18	9.8 NNW	9.4 NNW	7.7 NNW	7.8 NNW	7.4 S	7.3 N	8.0 E	9.2 E	9.1 S	7.7 S	7.2 N	6.4 NNW	8.5 E	8.5 N	7.0 NNW	8.7 E	8.5 S	6.3 N	4.5 NNW	2.3 NNW	2.7 NNW	3.1 NNW	3.2 WSW	4.1 NNE	6.9	NNW
19	3.9 NNE	3.0 NNE	3.4 E	2.7 NNW	2.8 E	3.4 NNE	2.6 E	3.5 NNE	4.1 NNE	5.4 NE	5.9 NE	6.6 NE	5.9 NE	4.5 NE	5.6 NE	5.8 NE	5.9 NE	5.8 ENE	5.1 NE	5.6 NE	6.1 ENE	6.1 ENE	6.4 ENE	6.5 ENE	4.9	NE
20	6.1 E	7.4 ENE	7.2 ENE	7.2 ENE	6.8 ENE	6.5 ENE	6.1 E	6.7 ENE	7.0 ENE	7.0 ENE	7.5 ENE	6.7 ENE	7.2 ENE	6.8 ENE	7.1 ENE	7.3 ENE	7.9 ENE	8.3 ENE	8.4 ENE	8.2 E	8.1 E	8.2 E	7.6 E	7.5 E	7.3	ENE
21	6.8 E	6.2 E	5.7 E	5.5 E	5.1 E	3.9 E	1.9 NE	3.3 E	3.8 E	3.5 ESE	3.8 ESE	3.9 ESE	3.4 ESE	3.4 ESE	2.6 ESE	3.2 ESE	3.9 E	4.9 ESE	4.5 ESE	4.6 ESE	5.3 ESE	6.8 E	7.0 ESE	6.1 ESE	4.6	ESE
22	6.5 ESE	6.3 ESE	5.0 ESE	4.8 ESE	5.0 ESE	5.0 ESE	5.7 E	6.0 E	6.8 E	7.4 E	6.5 E	6.4 E	6.5 E	5.8 E	6.0 E	6.5 E	6.0 E	6.7 E	6.5 E	6.2 E	5.7 E	6.2 ESE	6.2 ESE	6.2 ESE	6.1	E
23	3.1 SSE	1.0 SE	0.8 SE	2.2 SE	5.6 E	6.6 E	6.2 E	7.6 E	6.8 ESE	7.2 ESE	7.1 E	6.4 E	5.3 E	4.8 E	5.4 ESE	5.7 E	5.6 E	6.3 E	6.0 E	5.6 E	5.0 E	4.7 E	4.4 E	4.9 E	5.2	E
24	4.4 E	2.2 SSE	0.4 SSE	0.6 W	0.5 S	1.2 E	4.4 E	3.8 E	4.2 E	4.8 E	4.6 E	4.6 E	4.5 E	4.3 E	4.4 E	4.1 E	3.9 E	3.9 E	4.0 E	4.7 E	4.9 E	4.6 E	4.6 E	5.5 E	3.7	E
25	4.5 E	3.8 E	3.5 ENE	5.4 ENE	5.9 ENE	6.8 ENE	6.3 ENE	5.9 ENE	6.3 E	5.5 E	5.7 E	5.8 E	6.2 ENE	6.2 ENE	5.5 ENE	5.1 ENE	4.9 ENE	4.5 ENE	5.4 ENE	5.8 ENE	6.0 ENE	5.1 ENE	3.9 ENE	2.0 NE	5.3	ENE
26	2.2 NNE	2.5 NNE	2.7 NNE	5.1 NE	5.5 ENE	5.1 ENE	5.2 NE	5.3 NE	5.9 NE	6.3 NE	6.5 NE	6.6 NE	7.2 NE	7.2 NE	7.4 NE	7.4 NE	7.8 NE	8.1 NE	8.2 NE	8.7 NE	8.7 NE	9.1 NE	9.9 NE	10.6 NE	6.6	NE
27	10.8 NE	11.8 ENE	13.2 ENE	12.5 NE	14.9 ENE	14.1 ENE	14.2 NE	15.6 ENE	15.2 ENE	18.0 ENE	20.6 E	23.3 E	27.4 E	27.8 ESE	23.9 ESE	24.3 SE	23.7 SE	24.2 SE	25.4 SE	28.0 SSE	25.7 SSE	24.6 SSE	24.6 SSE	28.1 SSE	20.5	ENE
28	25.9 SSE	25.8 SSE	24.9 SSE	20.5 S	19.5 S	20.3 S	22.0 S	21.9 S	20.0 S	17.6 S	17.8 S	18.6 S	17.1 S	15.6 S	15.7 S	14.7 S	14.6 S	13.4 S	13.8 S	13.4 S	14.6 S	12.4 S	10.8 S	10.1 S	17.5	S
29	6.9 SSW	4.4 SSW	5.6 SSW	6.1 SSW	6.0 SSW	5.8 SSW	5.0 SSW	6.8 SSW	7.2 SSW	7.0 SSW	7.3 SSW	7.4 SSW	8.8 S	5.5 S	7.5 SSW	5.0 SSW	3.2 SSW	4.1 SSW	3.2 S	2.7 S	4.1 S	5.8 S	5.7 S	6.4 S	5.7	SSW
30	8.0 S	7.3 S	8.0 S	8.2 S	6.4 S	6.8 S	6.6 SSW	5.9 SSW	4.6 SSW	5.0 S	6.2 S	5.6 S	5.1 SSW	5.7 S	5.6 SSW	4.8 SSW	4.0 S	3.8 S	2.4 SSW	0.4 SSW	1.6 SSW	2.8 S	2.3 S	3.0 S	5.0	S
月統計	5.1	4.7	4.7	4.5	4.7	4.8	5.0	5.0	5.4	5.9	6.2	6.5	6.8	6.6	6.3	6.5	6.0	5.9	5.5	5.4	5.5	5.4	5.3	5.5	5.5	E

附錄Ⅳ.1-9 105年9月低塔21公尺逐時風向與風速月報表

站名: 鹽寮氣象站
地址: 新北市貢寮區仁里村低塔
單位: 風速(m/s),風向(十六方位)

儀器高度: 21M
資料時間: 2016年9日

小時 日期	01	02	03	04	05	06	07	08	09	10	11	12	13	14	15	16	17	18	19	20	21	22	23	24	日平均風速	日盛行風向
01	0.7 WNW	1.1 NW	0.4 WNW	0.2 NW	0.2 WNW	0.4 W	0.6 WNW	1.0 SW	1.0 SE	1.7 NE	1.9 ENE	3.1 ESE	3.0 ESE	2.5 ESE	2.4 SE	2.3 SE	2.8 S	1.4 S	1.3 SSW	1.8 S	2.0 S	1.0 SW	1.0 SSW	0.8 WNW	1.4	WNW
02	1.0 WSW	1.4 WNW	1.4 WNW	1.0 WNW	1.1 WNW	1.3 WNW	0.6 NNW	0.7 NNE	1.9 NE	2.0 NE	1.8 ENE	1.7 NE	1.8 NE	2.0 NNE	1.5 NE	2.6 NNE	1.7 NNE	1.4 ESE	0.9 WNW	1.5 SW	1.3 W	0.7 WSW	1.0 SW	0.4 SSE	1.4	WNW
03	0.4 SW	0.5 WNW	0.4 WNW	0.5 NW	0.7 NW	0.5 WNW	0.3 WNW	1.1 SSW	0.8 WNW	1.8 S	1.6 SW	1.8 SSE	2.4 E	2.4 N	3.2 E	3.1 E	2.7 NNE	2.6 NNE	2.1 NNE	1.2 NE	0.2 NW	0.8 NW	0.6 NW	0.6 NW	1.3	NW
04	0.5 NW	0.6 WNW	1.0 NW	1.0 NW	1.0 ESE	1.4 NE	1.8 NNE	2.2 NNE	2.0 NE	1.5 NE	2.0 ENE	2.0 ENE	2.4 NE	2.5 NE	2.4 NE	2.2 NE	1.8 NE	1.4 NE	0.9 WSW	1.4 NNE	1.4 ESE	2.1 NNE	2.5 E	1.0 WSW	1.6	NE
05	0.7 WNW	0.6 WNW	0.3 WNW	0.4 SW	0.4 WNW	0.2 NW	1.5 S	2.7 NNE	2.7 NNE	2.4 NNE	2.2 NE	2.2 NE	1.7 NE	2.6 NE	2.9 NNE	3.3 NNE	2.5 NNE	2.0 NNE	1.0 WSW	0.2 WNW	0.7 NNW	1.9 S	1.2 NNW	0.8 NW	1.5	NNE
06	1.0 WNW	1.2 NW	0.9 NW	1.0 NW	1.3 NW	0.8 WNW	0.3 WNW	0.3 WSW	1.5 NW	0.2 W	1.2 SE	2.1 N	2.3 S	1.7 E	1.8 NNE	1.0 NNE	1.1 NNE	0.3 S	0.6 WSW	1.0 W	0.6 NW	0.6 W	1.7 WSW	1.3 W	1.1	NW
07	1.3 WSW	1.1 WSW	0.1 SW	0.1 W	0.2 W	0.8 WNW	0.6 NW	0.6 ESE	1.3 NE	2.9 ESE	1.0 SW	0.8 ENE	1.1 ENE	2.0 NE	1.5 NE	1.2 ENE	0.9 SE	1.3 ESE	0.4 S	0.6 WNW	0.7 WNW	0.8 WNW	0.8 NW	1.4 NW	1.0	WNW
08	0.4 NW	0.8 WNW	1.9 WNW	0.7 SW	0.2 WNW	0.8 W	0.7 NW	0.4 WSW	1.2 SW	1.4 SSW	2.3 SE	2.1 NE	1.6 SSW	0.8 S	1.1 ESE	1.6 ENE	3.0 NE	1.3 ENE	1.2 SSW	0.2 SW	0.2 SW	0.1 SW	0.2 SW	0.2 WNW	1.0	SW
09	0.1 W	0.2 WSW	0.8 WNW	0.2 WNW	0.4 W	0.9 NW	0.2 WNW	0.4 WNW	0.8 SE	2.4 NE	1.5 NE	1.2 ENE	1.7 NE	2.6 NNE	2.7 NE	2.7 NE	1.9 NNE	1.5 ENE	0.7 S	0.3 WNW	0.4 WNW	1.9 SSW	0.9 W	0.2 W	1.1	WNW
10	0.2 WSW	0.4 WNW	0.3 WNW	0.5 WNW	0.6 WNW	0.7 WNW	0.3 NW	0.5 NW	1.3 NE	1.3 NE	1.4 NNE	3.0 NNE	2.6 ENE	1.6 ENE	1.4 E	0.2 SSE	1.0 W	1.4 WSW	0.4 W	0.4 WSW	0.2 WNW	0.2 NW	0.2 NW	0.8 WNW	0.9	WNW
11	0.8 WNW	0.4 W	0.4 W	0.5 W	0.7 WNW	0.6 WNW	0.4 WNW	0.4 NW	0.2 E	1.2 NE	1.6 NE	2.8 ESE	3.0 ESE	2.2 E	1.7 E	1.8 NE	0.2 W	0.2 WNW	0.2 WNW	0.2 NW	0.4 WNW	0.3 WNW	0.3 SSW	0.3 WNW	0.9	WNW
12	0.2 W	0.4 WNW	0.3 WNW	0.5 WNW	1.0 WNW	1.1 NW	1.1 NW	0.8 NW	1.5 S	3.1 S	3.9 E	2.8 NNW	4.0 N	4.5 E	4.5 S	4.1 W	3.8 W	2.9 NNW	3.0 NNW	4.3 N	3.7 W	3.3 N	3.2 N	3.1 W	2.6	W
13	1.9 NNW	0.6 W	0.2 W	1.1 NW	0.8 NW	0.2 NW	0.6 WNW	1.6 WSW	1.0 SW	2.3 NE	2.9 NE	1.9 ENE	1.5 NE	1.8 ENE	1.5 ENE	1.8 ENE	2.7 E	3.6 SSE	2.6 S	1.2 S	2.3 SSE	0.8 SE	0.3 SSE	2.8 ESE	1.6	ENE
14	2.9 ESE	3.3 ESE	5.1 ESE	5.6 ESE	5.4 ESE	5.1 ESE	6.1 ESE	4.9 SE	6.1 ESE	7.8 ESE	8.0 ESE	7.9 ESE	8.5 SE	8.6 SSE	8.2 SE	9.3 SE	7.9 SE	7.6 SE	8.1 SE	8.0 SSE	7.8 SSE	7.5 SE	7.5 SE	8.3 SE	6.9	ESE
15	9.1 SE	8.5 SSE	7.4 SSE	6.8 SE	7.0 SSE	6.8 SE	7.4 SE	5.1 SSE	5.2 S	5.4 S	4.2 SSE	4.4 SSE	4.7 SSE	4.1 S	3.6 S	4.3 S	5.1 SSE	5.1 SSE	5.1 SSE	5.9 SSE	4.4 SSE	3.3 S	3.2 SSE	3.6 SSE	5.4	SSE
16	3.6 SSE	3.8 SSE	3.3 SSE	2.3 S	2.2 S	2.4 S	2.6 S	2.7 SSE	2.8 SSE	3.2 SSE	4.0 SSE	3.9 SE	3.2 SE	2.5 SE	1.9 ESE	2.8 E	0.5 SSW	0.5 SSE	0.4 W	0.4 W	0.6 WNW	0.5 NW	0.3 WNW	0.6 NW	2.1	SSE
17	1.1 WSW	1.1 WSW	1.4 SSW	0.4 WNW	1.6 NW	2.5 S	3.4 ESE	3.8 NNW	5.4 NNW	5.5 NNW	5.7 NNW	6.6 NW	7.3 NW	9.3 NW	7.0 WNW	6.6 WNW	5.4 W	4.9 W	5.2 W	5.2 W	6.5 WNW	5.9 W	5.7 WNW	5.6 W	4.7	W
18	5.0 W	5.2 W	4.1 W	4.2 WNW	3.7 WNW	3.5 NW	3.8 WNW	4.8 WNW	4.8 WNW	3.8 WNW	3.6 WNW	3.4 WNW	4.7 WNW	4.7 WNW	3.8 WNW	4.7 WNW	4.7 WNW	3.1 WNW	1.9 WNW	0.3 NW	1.1 WNW	1.3 NW	1.0 WNW	1.7 NW	3.5	WNW
19	1.6 NW	0.9 WNW	1.1 WNW	0.7 WNW	0.9 W	1.0 WNW	0.6 WNW	1.6 NW	2.2 NNW	3.4 E	3.7 E	3.8 W	3.3 NNW	2.5 NNW	3.1 NNW	3.4 NNW	3.4 W	3.3 N	2.9 N	3.0 N	3.3 N	3.4 N	3.5 N	3.2 NNE	2.5	N
20	2.4 SSW	3.5 NNE	3.8 N	3.9 N	3.5 N	3.4 NNE	3.0 NNE	3.7 NNE	3.9 N	4.2 N	4.6 NNE	4.1 NNE	4.5 NNE	4.2 NNE	4.4 NNE	4.5 NNE	4.5 NNE	4.4 NNE	4.3 NNE	4.0 NNE	3.7 NE	3.8 NNE	3.6 NE	3.5 NE	3.9	NNE
21	3.1 NE	2.8 NE	2.6 NNE	2.4 NE	2.2 NE	1.5 ESE	0.6 NW	1.8 NE	2.2 NE	2.4 ENE	2.6 ENE	2.5 ENE	2.2 ENE	2.3 ENE	1.7 ENE	1.9 ENE	2.0 NE	2.3 ENE	2.0 ENE	1.9 ENE	2.4 ENE	3.0 NE	3.1 ENE	2.7 NE	2.2	ENE
22	2.9 NE	2.4 ENE	2.0 ENE	2.0 ENE	2.1 ENE	2.0 NE	2.4 NE	2.6 NE	3.1 NE	3.4 NE	2.8 NE	2.7 NE	2.9 NE	2.8 NE	3.0 NE	2.9 NE	2.7 NNE	3.1 NNE	3.1 NNE	2.9 NNE	2.3 NE	2.5 E	2.6 ENE	2.5 ENE	2.7	NE
23	1.0 SE	0.4 W	0.7 WNW	0.7 WSW	2.2 NE	2.8 NE	2.8 NE	3.5 NE	2.8 ENE	3.1 ENE	3.4 NE	3.5 NE	2.9 NE	2.8 NE	2.6 ENE	2.7 NE	2.6 NE	3.0 NE	2.8 NE	2.4 NE	2.1 NE	2.0 NE	1.8 NE	2.0 NE	2.4	NE
24	1.8 NE	1.0 SSE	0.3 WNW	0.3 WNW	0.5 WNW	0.2 WNW	1.9 E	2.2 NE	2.4 NE	2.8 NE	2.9 NE	3.0 NE	2.9 NE	2.8 NE	2.8 NE	2.3 NE	1.9 NE	1.9 NE	1.8 NE	2.1 NE	2.1 NE	2.0 NE	2.1 NE	2.3 NE	1.9	NE
25	2.0 NE	1.6 NE	1.4 E	2.8 N	3.3 NNE	3.7 NNE	3.2 NNE	3.2 NNE	3.1 NNE	3.1 NNE	3.3 NNE	3.4 NNE	4.0 NNE	4.0 NNE	3.7 NNE	3.4 NNE	3.0 NNE	2.7 NNE	3.2 N	3.2 NNE	3.1 NNE	2.6 NNE	2.1 NNE	0.8 NNW	2.9	NNE
26	0.6 WNW	0.8 NW	1.1 NW	2.6 S	3.1 E	2.8 N	2.9 S	3.2 W	3.5 E	3.7 S	3.9 N	4.2 E	4.4 N	4.2 W	4.6 W	4.4 W	4.6 N	4.8 N	4.9 W	5.1 N	5.4 N	5.3 N	5.9 N	6.3 N	3.9	N
27	6.1 S	6.7 N	7.2 N	7.1 N	8.6 N	8.0 E	7.9 W	9.0 E	9.0 N	10.5 NNE	10.9 NNE	12.0 NNE	13.8 NE	13.7 ENE	12.1 E	12.2 E	11.8 E	12.1 E	13.3 ESE	15.8 ESE	14.1 ESE	12.8 ESE	13.2 SE	15.0 SE	11.0	E
28	13.8 SE	13.5 SE	13.2 SE	11.7 SE	11.2 SSE	11.7 SSE	12.3 SE	13.0 SSE	11.6 SSE	10.4 SSE	10.4 SSE	10.8 SE	10.1 SSE	9.0 SSE	9.2 SSE	8.4 SSE	8.3 SSE	7.9 SSE	8.1 SSE	7.6 SSE	7.8 SSE	6.7 SSE	5.5 SE	5.6 SSE	9.9	SSE
29	3.7 S	2.0 S	3.0 S	3.3 S	3.3 S	3.0 S	2.7 SSE	4.0 SSE	4.2 S	4.3 SSE	4.4 SSE	4.6 SSE	5.4 SSE	3.4 SSE	4.6 SSE	2.8 S	1.9 S	2.4 S	1.6 SSE	1.3 SSE	2.0 SE	3.2 SSE	3.0 SE	3.6 SSE	3.2	SSE
30	4.5 SSE	4.2 SSE	4.5 SSE	4.5 SSE	3.5 SSE	3.4 SSE	3.8 S	3.4 SSE	2.8 SSE	3.1 SSE	3.9 SSE	3.6 SSE	3.3 SSE	3.9 SSE	3.6 S	3.2 S	2.4 SSE	2.2 SSE	0.9 S	0.2 WSW	0.2 W	0.3 SW	0.1 W	0.4 SSW	2.7	SSE
月統計	2.5	2.4	2.4	2.3	2.4	2.4	2.6	2.8	3.1	3.5	3.6	3.7	3.9	3.8	3.6	3.6	3.3	3.1	2.8	2.8	2.8	2.7	2.6	2.7	3.0	NE

附錄Ⅳ.1-12 105年9月高塔93公尺逐時風向與風速月報表

站名: 鹽寮氣象站
地址: 新北市貢寮區仁里村高塔
單位: 風速(m/s),風向(十六方位)

儀器高度: 93M
實移時間: 2010年9日

小時 日期	01	02	03	04	05	06	07	08	09	10	11	12	13	14	15	16	17	18	19	20	21	22	23	24	日平均風速	日盛行風向
01	2.7 SW	2.3 SW	3.1 SW	3.1 SW	2.1 WSW	2.6 SW	2.0 SSW	1.0 SSE	1.0 S	1.8 ENE	3.1 ESE	4.9 SE	4.8 SE	3.0 SSE	2.8 SE	3.5 SSE	2.3 SSE	1.5 SSW	1.6 SW	2.3 SSW	1.8 SSW	1.7 SW	2.2 SSW	2.5 S	2.5	SW
02	1.4 WSW	1.3 SW	0.8 W	2.1 SW	1.8 SSW	2.0 SSW	2.1 SW	1.2 S	1.4 SE	2.6 ENE	3.5 E	2.7 E	2.5 NE	2.8 NE	2.1 ENE	3.4 NNE	2.9 NNE	2.5 E	2.0 NW	3.4 SSW	2.4 WSW	2.2 SW	2.0 WSW	1.8 SSW	2.2	SSW
03	1.1 SSW	1.8 SW	2.0 WSW	1.6 WNW	1.2 WNW	0.8 WSW	0.2 SE	1.7 SSW	1.2 WSW	2.4 SSE	2.6 SW	3.3 ENE	3.9 NNE	4.1 NNE	4.7 NNE	5.1 NNE	4.5 NNE	4.4 NNE	3.8 NE	3.0 NE	2.2 NE	2.7 NE	2.8 NE	2.9 NE	2.7	NNE
04	2.5 NE	1.6 S	2.6 E	2.8 NNE	3.1 NE	3.2 NE	2.7 NE	3.4 NNE	2.4 NE	2.2 ENE	3.0 ENE	2.8 ENE	3.6 NE	3.9 NE	3.5 ENE	3.4 ENE	2.8 NE	2.4 NE	2.4 NNE	2.7 NNE	2.5 NNE	4.2 NE	4.9 E	2.4 SE	3.0	NE
05	1.2 WSW	0.7 WSW	1.2 NNE	1.0 SE	0.8 ESE	1.8 NE	3.5 NNE	4.0 NE	3.1 NE	3.2 NE	3.9 ENE	3.3 ENE	2.3 NE	3.3 NE	4.3 NNE	5.5 NNE	4.6 NNE	4.2 NNE	2.8 NNE	0.9 NE	2.7 NNE	4.5 E	3.0 S	2.2 NNW	2.8	NNE
06	2.4 NW	2.4 NW	1.4 NW	1.7 WNW	1.5 W	1.6 SW	1.2 WSW	1.5 S	3.2 WNW	1.4 SSW	1.5 SE	3.5 NW	3.8 S	3.2 N	3.7 NNE	2.1 NNE	2.3 NNE	0.9 S	1.5 SSW	1.9 SSW	3.8 SSW	3.7 SW	3.8 SW	3.3 SW	2.4	SSW
07	3.2 WSW	2.7 SW	2.6 SW	2.7 SW	2.2 SW	2.1 SSW	1.2 WSW	0.6 SE	1.4 NE	3.7 ESE	2.6 WSW	1.2 E	2.4 NE	3.4 ENE	3.1 NE	2.8 ENE	2.4 ESE	0.8 ESE	1.3 SSE	1.0 S	1.4 SSW	2.3 SW	1.8 SW	1.5 W	2.1	SW
08	3.7 SW	1.8 W	2.3 W	3.2 SW	1.9 SW	1.8 SSW	2.8 SSW	1.9 S	1.6 SSW	3.8 SSE	4.3 SE	3.6 ENE	1.9 SSW	1.3 SE	1.7 E	3.1 ENE	6.5 NE	5.3 E	2.3 SE	2.4 S	3.0 S	1.5 SSE	0.5 SSE	0.7 SW	2.6	SSW
09	1.1 WSW	1.7 SSW	1.8 SSW	0.4 E	0.6 WNW	1.0 W	1.3 SW	0.6 SW	1.3 ESE	3.2 NE	2.5 NE	1.5 ENE	2.3 ENE	5.2 NE	5.8 ENE	5.9 NE	4.2 NE	3.8 ENE	2.2 ENE	1.4 SSE	1.6 WSW	3.6 SE	1.2 SW	1.3 SW	2.3	NE
10	1.4 S	1.6 SSW	1.0 S	1.8 SSW	1.3 WSW	1.2 WSW	1.2 WSW	0.4 SW	1.4 NE	2.0 NE	2.4 NNE	4.6 NNE	4.6 ENE	3.7 ENE	3.0 E	0.9 SSW	1.7 SW	3.1 SSW	2.6 SSW	3.4 SW	2.2 SW	2.9 SW	3.7 SSW	3.2 SSW	2.3	SSW
11	3.0 SW	2.4 SW	1.9 WSW	2.5 WSW	1.2 WSW	1.1 WSW	0.8 SW	1.6 SSW	1.0 ESE	1.7 NE	2.2 NE	3.4 ESE	4.5 ESE	4.4 ESE	2.6 ESE	3.6 ENE	1.6 NE	1.2 SSE	1.4 SW	1.5 SW	2.0 SW	2.0 SW	2.9 SW	1.9 SW	2.2	SW
12	2.1 SW	2.0 WSW	2.0 SSW	2.1 SW	2.8 SW	3.0 WSW	1.4 W	0.9 S	2.7 E	5.1 E	6.8 E	5.8 N	8.1 E	9.4 N	9.2 N	8.7 N	8.5 N	6.4 N	6.5 W	8.4 S	8.0 N	7.0 W	5.4 NNW	4.8 NNW	5.3	N
13	2.0 NW	1.2 W	2.2 SW	2.2 WSW	3.6 WSW	3.4 SW	3.3 SW	2.8 SW	1.5 WSW	3.0 NE	3.4 NE	2.6 ENE	2.0 NE	2.8 ENE	2.3 ENE	3.2 ENE	6.1 E	7.8 SE	7.6 SSE	5.2 SE	6.2 SE	3.7 SE	3.5 ESE	6.8 E	3.7	ENE
14	6.3 E	7.9 E	10.4 ESE	10.9 ESE	10.5 ESE	9.6 ESE	10.8 ESE	10.3 ESE	13.2 E	13.1 ESE	13.5 ESE	13.2 ESE	14.4 ESE	15.4 SE	15.9 SE	15.6 SE	14.5 SE	13.8 SE	15.2 SE	15.0 SE	15.5 SE	12.8 SE	13.4 ESE	14.3 SE	12.7	ESE
15	16.3 SE	15.6 SE	14.0 SE	13.7 SE	14.0 SE	12.9 SE	12.7 SE	11.4 SSE	11.2 SSE	10.4 SSE	9.1 SSE	9.3 SSE	9.7 SSE	8.8 SSE	8.1 SSE	10.4 SSE	10.3 SSE	10.4 SSE	11.5 SSE	13.4 SE	11.0 SSE	9.3 SSE	7.8 SSE	8.3 SSE	11.2	SSE
16	8.7 SSE	7.4 SSE	8.2 SSE	6.8 SSE	5.7 SSE	5.6 SSE	6.0 SSE	4.9 SSE	5.7 SSE	7.0 SSE	7.0 SE	7.3 SE	6.3 SE	5.6 SE	3.9 ESE	5.4 ESE	1.1 ENE	1.1 NE	0.9 ESE	0.6 WNW	0.5 WSW	0.5 WNW	1.3 S	1.6 S	4.6	SSE
17	2.7 NNE	2.6 ENE	4.5 ENE	1.7 NE	3.2 WSW	6.7 NNE	8.6 NNE	8.3 N	11.1 W	11.4 NNW	12.2 NW	13.2 NW	14.6 NW	14.1 WNW	12.3 W	9.7 W	8.3 W	7.9 W	7.6 W	8.2 W	8.5 W	8.4 W	8.3 W	8.2 W	8.4	W
18	7.2 W	8.8 W	6.0 W	7.1 W	6.3 W	6.4 WNW	5.9 W	7.4 WNW	8.7 WNW	5.3 W	5.5 W	5.1 W	6.8 WNW	7.6 WNW	7.4 W	6.8 WNW	7.3 WNW	5.7 WNW	4.2 W	3.6 W	3.3 W	3.1 W	3.3 W	3.2 WNW	5.9	W
19	4.2 WNW	2.7 WNW	2.7 WNW	2.4 W	2.8 WNW	3.0 WNW	3.1 WNW	3.1 NW	4.3 NW	6.0 E	6.9 E	7.0 W	6.5 N	4.9 NNW	5.8 NNW	6.8 W	7.6 N	7.3 NNE	6.9 N	7.3 N	7.6 NNE	7.6 NNE	8.1 NNE	7.5 NNE	5.5	WNW
20	7.9 NE	8.2 NE	9.0 NNE	8.8 NNE	8.2 NNE	7.5 NNE	6.7 NE	8.3 NNE	8.0 NNE	8.8 NNE	8.8 NNE	8.7 NNE	9.0 NNE	8.4 NNE	8.6 NNE	9.0 NNE	9.2 NNE	9.0 NE	9.8 NE	9.1 NE	8.1 NE	9.1 NE	7.8 NE	7.7 ENE	8.5	NNE
21	7.1 ENE	6.8 NE	6.2 NE	5.9 NE	5.1 NE	3.8 ENE	0.8 SSE	1.1 SSE	4.0 NE	3.8 ENE	3.7 ENE	4.0 ENE	3.6 ENE	3.7 ENE	2.8 ENE	3.5 ENE	3.9 ENE	5.1 ENE	5.1 ENE	5.1 ENE	5.7 ENE	7.4 ENE	7.4 ENE	6.1 ENE	4.7	ENE
22	6.4 ENE					5.6 ENE	6.5 ENE	6.8 ENE	7.2 ENE	7.8 ENE	7.3 NE	7.0 ENE	6.4 ENE	6.3 NE	6.6 NE	7.1 NE	6.6 NE	7.2 NE	7.5 NE	7.0 NE	6.2 NE	6.5 E	7.0 E	6.4 ENE	6.8	NE
23	2.6 ESE	1.2 SE	0.9 SE	1.8 ESE	3.8 ENE	7.3 NE	6.9 NE	7.6 ENE	7.1 ENE	7.7 ENE	7.5 ENE	6.6 ENE	5.5 ENE	4.7 ENE	5.5 ENE	5.6 ENE	5.8 ENE	6.3 ENE	6.3 ENE	5.9 ENE	4.8 NE	4.9 ENE	4.4 ENE	5.0 ENE	5.3	ENE
24	3.5 E	1.3 SE	0.5 ESE	1.0 SSE	0.6 SW	0.8 NNE	2.0 ENE	3.7 NE	4.2 NE	4.8 NE	4.8 NE	5.1 NE	5.0 NE	4.8 NE	4.6 NE	4.2 ENE	4.0 ENE	4.0 ENE	4.2 NE	5.2 ENE	5.2 ENE	4.5 ENE	4.3 ENE	5.4 ENE	3.7	NE
25	4.5 ENE	3.8 NE	3.5 NNE	6.0 NNE	7.7 NNE	7.9 NNE	7.3 NE	6.9 NE	7.2 NE	6.5 NE	6.1 NE	6.5 NE	7.1 NE	6.8 NE	6.1 NE	6.0 NNE	6.0 NNE	5.8 NNE	6.3 NNE	7.2 NNE	7.2 NE	6.2 NE	4.9 NNE	2.9 NNE	6.1	NE
26	2.2 NNW	2.7 NNW	2.6 NNW	5.8 NNE	6.9 NNE	6.3 NNE	5.9 E	6.7 N	7.9 N	7.7 N	7.7 N	8.5 N	8.3 N	8.6 N	9.0 N	9.1 N	10.0 N	9.6 N	10.3 N	10.8 N	10.2 N	11.0 N	11.8 N	12.8 N	8.0	N
27	14.3 N	15.9 NNE	16.7 NNE	16.9 N	18.1 NNE	18.0 NNE	18.0 N	20.1 NNE	20.3 NNE	22.6 NNE	24.2 NE	26.3 NE	30.0 NE	29.6 ENE	24.5 E	25.4 E	25.5 E	24.9 E	26.8 E	26.5 ESE	21.5 ESE	23.9 ESE	27.0 ESE	24.3 ESE	22.6	NNE
28	23.5 ESE	20.5 SE	21.1 SE	20.0 SE	20.6 SE	20.8 SE	21.0 SE	21.0 SE	20.1 SE	16.2 SE	17.6 SE	19.0 SE	17.2 SE	14.7 SE	15.9 SE	13.7 SE	15.0 SE	15.3 SE	14.8 SE	14.1 SE	16.9 SE	14.9 SE	13.6 SE	12.2 SSE	17.5	SE
29	10.2 SSE	6.4 SSE	9.0 SSE	7.1 SSE	5.7 SSE	6.4 SSE	4.8 SSE	6.9 SSE	7.1 SSE	6.5 SSE	6.2 SSE	6.7 SSE	9.1 SSE	6.6 SSE	6.8 SSE	5.8 SSE	1.8 SSW	1.7 S	2.0 SSE	2.9 SSE	4.4 SE	6.7 SE	6.2 SE	8.8 SE	6.1	SSE
30	8.2 SE	9.8 SE	8.4 SE	8.2 SE	6.1 SE	7.7 SE	6.9 SSE	6.0 SSE	5.1 SSE	5.2 SSE	5.8 SSE	5.9 SSE	4.7 SSE	5.2 SE	6.4 SSE	4.5 SSE	3.7 SSE	2.8 SE	2.5 SSE	2.1 SE	2.2 SE	3.3 SE	3.6 SE	3.5 SE	5.3	SE
月統計	5.5	5.0	5.1	5.2	5.2	5.4	5.3	5.4	5.9	6.2	6.5	6.8	7.0	6.9	6.6	6.7	6.4	6.1	6.0	6.1	6.0	6.1	5.9	5.8	6.0	NE

附錄Ⅳ.1-11 105年9月高塔63公尺逐時風向與風速月報表

站名: 鹽寮氣象站
地址: 新北市貢寮區仁里村高塔
單位: 風速(m/s),風向(十六方位)

儀器高度: 63M
實移時間: 2010年9日

小時 日期	01	02	03	04	05	06	07	08	09	10	11	12	13	14	15	16	17	18	19	20	21	22	23	24	日平均風速	日盛行風向
01	0.1 SW	0.1 SW	0.1 SW	0.1 SW	0.2 WSW	0.1 SW	0.1 SW	0.0 WSW	0.0 WNW	0.0 N	0.0 SW	0.0 ESE	0.0 SSE	0.0 SW	0.0 SSE	0.0 SW	0.0 SW	0.1 WSW	0.2 W	0.1 WSW	0.1 WSW	0.2 W	0.1 WSW	0.1 SW	0.1	SW
02	0.2 W	0.1 WSW	0.1 SW	0.1 SW	0.1 SW	0.1 SW	0.1 SW	0.0 SW	0.0 S	0.0 ESE	0.0 E	0.0 E	0.0 W	0.0 S	0.0 S	0.0 W	0.0 W	0.1 NNW	0.2 WNW	0.1 SW	0.1 WSW	0.0 SSW	0.1 S	0.1 S	0.1	SW
03	0.1 SW	0.1 SW	0.1 WSW	0.1 WSW	0.1 WSW	0.1 WSW	0.0 SSE	0.1 SW	0.1 WSW	0.1 NW	0.2 NW	0.1 NNW	0.1 N	0.0 E	0.0 N	0.0 W	0.0 N	0.0 N	0.0 S	0.0 W	0.0 W	0.0 E	0.0 N	0.0 N	0.1	N
04	0.0 E	0.1 NW	0.1 N	0.0 N	0.0 S	0.0 E	0.0 W	0.0 N	0.0 W	0.0 N	0.0 N	0.0 SW	0.0 E	0.0 NNE	0.0 E	0.0 N	0.0 E	0.0 W	0.0 N	0.0 N	0.0 W	0.0 E	0.0 E	0.0 SSW	0.0	N
05	0.2 WNW	0.1 WSW	0.1 W	0.1 SW	0.1 WSW	0.0 NW	0.0 W	0.0 S	0.0 W	0.0 S	0.0 N	0.0 E	0.0 W	0.0 W	0.0 E	0.0 N	0.0 S	0.0 S	0.0 W	0.0 NNW	0.0 N	0.1 S	0.1 NNW	0.2 NW	0.0	W
06	0.2 NW	0.2 WNW	0.2 W	0.2 W	0.1 WSW	0.1 SW	0.1 SW	0.0 SW	0.2 WNW	0.0 WSW	0.0 SSE	0.2 NW	0.1 NNW	0.0 W	0.0 W	0.0 W	0.0 N	0.0 SSW	0.1 SW	0.1 SW	0.1 SW	0.1 WSW	0.1 SW	0.1 SW	0.1	SW
07	0.1 WSW	0.1 SW	0.1 SW	0.1 SW	0.1 WSW	0.1 SW	0.1 W	0.0 E	0.0 W	0.0 WSW	0.1 SSW	0.0 SW	0.0 W	0.0 ESE	0.0 N	0.0 N	0.0 N	0.0 E	0.0 SSE	0.1 SW	0.1 SW	0.1 WSW	0.1 WSW	0.1 SW	0.1	SW
08	0.1 SW	0.1 WSW	0.1 WSW	0.1 SW	0.1 SW	0.1 WSW	0.1 SW	0.0 SW	0.1 SW	0.0 SSE	0.0 N	0.0 S	0.0 SSE	0.0 WSW	0.0 S	0.0 SE	0.0 ENE	0.0 SSW	0.0 SSE	0.0 SW	0.0 SSW	0.0 S	0.0 ENE	0.1 WSW	0.1	SW
09	0.1 SW	0.0 SW	0.1 WSW	0.0 SSE	0.1 WSW	0.1 WSW	0.1 SW	0.1 SW	0.0 S	0.0 W	0.0 E	0.0 S	0.0 W	0.0 NNE	0.0 E	0.0 NNE	0.0 N	0.0 N	0.0 E	0.1 WSW	0.2 WSW	0.0 SE	0.1 WSW	0.1 WSW	0.1	WSW
10	0.1 SW	0.1 W	0.1 SW	0.1 SW	0.1 SW	0.1 SW	0.1 SW	0.1 WNW	0.0 S	0.0 W	0.0 W	0.0 N	0.0 E	0.0 N	0.0 WSW	0.1 SE	0.1 WSW	0.1 SW	0.1 SW	0.1 SW	0.1 SW	0.1 SW	0.1 SW	0.1 SW	0.1	SW
11	0.1 SW	0.0 SSW	0.1 SW	0.1 WSW	0.0 SW	0.1 SW	0.1 SW	0.0 SW	0.0 S	0.0 E	0.0 W	0.0 ESE	0.0 NE	0.0 SW	0.0 NE	0.0 N	0.0 S	0.1 W	0.1 SW	0.1 SW	0.0 SSW	0.1 SW	0.1 SW	0.1 SW	0.1	SW
12	0.1 SW	0.1 WSW	0.1 SW	0.1 SW	0.1 SW	0.2 WSW	0.2 WSW	0.1 NW	0.1 NNW	0.1 NNW	0.2 S	0.1 NNW	0.1 N	0.0 E	0.1 W	0.1 N	0.1 N	0.1 NNW	0.1 NNW	0.1 N	0.1 N	0.1 NNW	0.1 NNW	0.2 NNW	0.1	NNW
13	0.2 WNW	0.1 WSW	0.1 SW	0.2 WSW	0.2 WSW	0.2 WSW	0.2 WSW	0.2 WSW	0.1 W	0.0 S	0.1 N	2.0 NE	1.5 NE	2.0 NE	1.6 ENE	1.8 ENE	2.5 E	4.5 SE	3.6 S	2.6 SE	3.2 SSE	1.6 SE	1.8 SE	3.0 ESE	1.4	WSW
14	3.0 ESE	3.2 ESE	5.2 ESE	6.5 ESE	5.5 ESE	5.8 ESE	5.9 ESE	6.2 SE	6.8 ESE	7.3 ESE	8.3 ESE	8.1 ESE	8.8 SE	9.1 SSE	10.1 SE	10.2 SE	8.8 SSE	9.1 SE	9.0 SE	9.0 SSE	9.8 SE	8.0 SE	9.0 SE	9.6 SE	7.6	ESE
15	10.8 SE	9.4 SE	8.8 SE	8.6 SE	8.5 SE	8.1 SE	8.1 SE	6.1 SSE	6.1 S	5.8 S	5.0 SSE	5.2 SSE	5.6 SSE	4.9 SSE	4.4 SSE	5.4 SSE	5.6 SSE	5.6 SSE	6.0 SSE	7.2 SSE	5.8 SSE	4.9 SSE	4.2 SSE	4.5 SSE	6.5	SSE
16	4.7 SSE	4.0 SSE	4.3 SSE	3.3 SSE	2.9 SSE	2.8 S	3.0 S	2.7 SSE	3.3 SSE	4.1 SSE	4.3 SSE	4.9 SE	4.5 SE	3.7 SE	2.6 SE	2.5 ESE	0.7 SE	0.8 ESE	0.9 W	0.9 WSW	1.1 WSW	0.7 WSW	0.7 SW	1.0 SSW	2.7	SSE
17	1.4 NNE	1.5 E	2.0 SSE	0.9 W	2.0 NNW	3.7 NNE	4.9 ESE	5.4 NNW	7.1 N	7.9 NNW	8.2 NNW	9.0 NW	10.0 NW	10.6 NW	10.2 WNW	8.3 WNW	6.6 W	6.4 WNW	6.0 W	6.6 WNW	6.9 WNW	6.8 WNW	6.8 WNW	6.4 W	6.1	WNW
18	5.6 W	7.3 WNW	5.0 WNW	5.7 WNW	5.1 WNW	5.0 WNW	4.7 WNW	5.8 WNW	7.0 WNW	4.3 WNW	4.6 WNW	4.2 WNW	5.6 WNW	6.4 WNW	6.7 WNW	5.4 WNW	5.8 WNW	4.5 WNW	3.4 WNW	2.8 W	2.6 W	2.5 W	2.4 W	2.1 WNW	4.8	WNW
19	2.9 NW	1.8 WNW	2.0 WNW	1.7 W	2.0 WNW	2.0 WNW	2.1 WNW	2.2 NW	3.1 NW	4.2 E	4.8 E	4.6 W	4.5 N	3.4 NNW	3.8 NNW	4.5 W	5.1 N	4.7 N	4.6 E	4.7 N	4.7 NNE	4.7 NNE	5.2 N	4.6 NNE	3.7	N
20	4.4 NE	4.5 NE	5.2 NNE	5.1 NNE	4.8 NNE	4.1 NNE	4.1 NE	4.5 NNE	4.7 NNE	5.6 NNE	5.4 NNE	5.2 NNE	5.0 NNE	4.8 NNE	4.8 NNE	5.3 NNE	5.1 NNE	5.0 NNE	6.1 NE	5.5 NE	4.9 NE	5.3 NE	4.3 NE	3.8 NE	4.9	NNE
21	3.3 NE	3.7 NE	3.5 NE	3.3 NE	2.6 NE	1.4 ENE	0.9 SSW	0.9 SSE	2.5 NE	2.2 ENE	2.2 ENE	2.4 ENE	2.0 ENE	2.1 ENE	1.7 ENE	1.9 ENE	2.1 ENE	2.8 ENE	2.9 ENE	2.7 ENE	2.8 ENE	3.7 ENE	3.8 ENE	3.2 ENE	2.5	ENE
22	3.0 ENE					2.8 NE	3.2 NE	3.4 ENE	3.4 NE	3.7 NE	4.0 NE	3.2 ENE	3.1 ENE	3.6 NE	4.3 NE	4.1 NE	3.7 NE	4.6 NE	4.7 NE	4.4 NE	3.2 NE	2.8 E	2.8 ENE	2.8 ENE	3.6	NE
23	1.4 SE	1.7 SSW	1.4 SSW	1.5 SSE	1.8 E	3.8 NE	3.3 NE	3.7 ENE	3.6 ENE	3.9 ENE	3.6 ENE	3.4 NE	2.9 ENE	2.6 ENE	2.7 ENE	2.8 ENE	2.8 NE	3.1 ENE	3.0 NE	2.8 NE	2.5 ENE	2.6 NE	2.1 NE	2.4 NE	2.7	ENE
24	1.9 E	1.9 SSW	1.3 SSW	2.1 SW	1.5 SW	1.1 SW	1.0 ESE	2.2 NE	2.5 NE	3.0 NE	3.6 NE	3.7 NE	3.8 NE	3.4 NE	3.1 NE	2.3 NE	2.1 ENE	2.1 ENE	2.3 NE	2.5 NE	2.7 ENE	2.4 ENE	1.9 ENE	2.7 ENE	2.4	NE
25	2.2 ENE	1.9 NE	1.8 NNE	3.2 NNE	4.3 NNE	4.1 NNE	4.5 NE	4.0 NNE	4.8 NE	4.3 NE	4.2 NE	4.6 NE	4.3 NE	3.9 NNE	3.7 NNE	3.3 NNE	3.5 NNE	3.5 NNE	3.9 NNE	4.0 NNE	4.2 NNE	3.5 NNE	2.7 NNE	1.7 E	3.6	NNE
26	1.5 NW	1.7 NNW	1.6 NW	3.3 NNE	4.4 NNE	4.0 NNE	3.9 E	4.6 N	5.4 N	5.3 N	5.2 N	5.9 N	5.9 N	5.9 N	6.4 N	6.2 N	7.0 N	6.4 N	7.1 N	7.3 N	6.6 N	7.3 N	7.8 N	8.6 N	5.4	N
27	9.7 N	10.6 N	11.1 N	11.3 N	11.8 NNE	11.8 N	12.1 N	13.3 NNE	12.1 NNE	12.6 NNE	14.6 NE	17.4 NE	16.7 NE	15.3 ENE	10.6 E	10.5 E	10.4 E	11.2 ESE	14.1 ESE	17.2 SE	14.3 SE	16.1 SE	18.2 SE	16.4 SE	13.3	N
28	15.8 SE	13.9 SE	13.8 SE	12.7 SE	13.1 SE	13.3 SE	13.2 SE	12.6 SSE	12.4 SE	10.3 SE	11.3 SE	12.2 SE	10.4 SSE	9.0 SE	9.8 SE	8.4 SSE	9.2 SE	9.1 SSE	8.9 SSE	8.5 SSE	10.0 SE	8.7 SSE	8.0 SE	6.7 SSE	10.9	SE
29	5.0 SSE	3.1 SSE	4.7 SSE	3.7 S	2.8 S	3.3 S	2.6 S	3.9 SSE	4.0 S	3.8 SSE	3.6 SSE	3.8 SSE	5.4 SSE	3.6 SSE	3.8 SSE	3.0 SSE	1.2 SW	1.2 SSW	1.2 SSE	1.6 SSE	2.6 SSE	4.3 SE	4.0 SE	4.9 SE	3.4	SSE
30	4.5 SSE	5.3 SSE	4.6 SSE	4.7 SSE	3.5 SSE	4.7 SE	3.8 SSE	3.3 SSE	3.0 SSE	3.0 SSE	3.7 SSE	3.5 SSE	2.8 SSE	3.2 SSE	3.7 SSE	2.5 SSE	2.0 SSE	1.6 SE	1.4 S	1.4 SSE	1.2 SSE	1.8 SSE	1.8 SSE	1.8 SE	3.0	SSE
月統計	2.8	2.7	2.7	2.7	2.7	2.8	2.7	2.9	3.1	3.1	3.2	3.5	3.4	3.3	3.1	3.0	2.8	2.9	3.0	3.1	3.0	3.0	3.0	2.9	3.0	SW

附錄 Ⅳ.1-15 核四施工環境監測氣象高塔(93公尺)105年7月風速風向聯合頻率分佈

風速 風向	靜風 <0.22	1級 0.22-1.34	2級 1.34-3.13	3級 3.13-5.36	4級 5.36-8.05	5級 8.05-10.73	6級 >10.73	小計
北	0.0	0.0	0.0	0.1	0.1	0.0	0.0	0.2
北北東	0.0	0.0	0.5	1.5	0.8	0.0	0.0	2.8
東北	0.1	0.1	2.6	1.9	0.1	0.0	0.0	4.8
東北東	0.0	0.1	3.4	4.9	0.0	0.0	0.0	8.4
東	0.0	0.4	1.9	2.3	0.1	0.1	0.3	5.1
東南東	0.0	0.5	1.1	1.5	0.3	0.7	1.1	5.2
東南	0.0	0.7	1.4	2.2	3.5	0.7	1.8	10.3
南南東	0.0	0.7	3.7	8.2	6.4	1.8	0.4	21.2
南	0.1	1.2	7.1	3.5	0.4	0.0	0.0	12.3
南南西	0.0	1.9	10.5	0.8	0.0	0.0	0.0	13.2
西南	0.0	2.6	7.8	1.2	0.1	0.0	0.0	11.7
西南西	0.0	1.1	2.0	0.0	0.0	0.0	0.0	3.1
西	0.0	0.5	0.3	0.0	0.0	0.0	0.0	0.8
西北西	0.0	0.3	0.3	0.0	0.0	0.0	0.0	0.6
西北	0.0	0.0	0.0	0.0	0.0	0.0	0.0	0.0
北北西	0.0	0.0	0.0	0.0	0.0	0.0	0.0	0.0
—	0.0	0.0	0.0	0.0	0.0	0.0	0.0	0.0
小計	0.2	10.1	42.6	28.1	11.8	3.3	3.6	100.0

註：各風速風向頻率分佈以％表示，而風速之單位為公尺/秒

附錄 Ⅳ.1-13 核四施工環境監測氣象低塔(63公尺)105年7月風速風向聯合頻率分佈

風速 風向	靜風 <0.22	1級 0.22-1.34	2級 1.34-3.13	3級 3.13-5.36	4級 5.36-8.05	5級 8.05-10.73	6級 >10.73	小計
北	0.0	0.0	0.1	0.0	0.0	0.0	0.0	0.1
北北東	0.0	0.1	0.0	0.0	0.0	0.0	0.0	0.1
東北	0.0	0.3	0.8	0.5	0.0	0.0	0.0	1.6
東北東	0.0	0.5	1.2	2.3	0.3	0.0	0.0	4.3
東	0.0	0.5	2.8	2.8	0.0	0.0	0.0	6.1
東南東	0.0	1.5	4.2	4.7	0.0	0.0	0.0	10.4
東南	0.0	0.8	2.0	2.6	0.4	1.1	0.0	6.9
南南東	0.0	1.1	1.2	1.9	2.7	0.3	1.3	8.5
南	0.0	1.6	2.2	2.8	3.1	0.7	0.8	11.2
南南西	0.0	2.8	3.8	6.3	3.6	0.5	0.0	17.0
西南	0.0	3.5	3.1	1.3	0.0	0.0	0.0	7.9
西南西	0.0	4.8	2.8	0.5	0.0	0.0	0.0	8.1
西	0.0	6.6	2.7	0.0	0.0	0.0	0.0	9.3
西北西	0.0	3.0	1.5	0.4	0.1	0.0	0.0	5.0
西北	0.0	2.2	0.8	0.1	0.0	0.0	0.0	3.1
北北西	0.0	0.1	0.1	0.0	0.0	0.0	0.0	0.2
—	0.0	0.0	0.0	0.0	0.0	0.0	0.0	0.0
小計	0.0	29.4	29.3	26.2	10.2	2.6	2.1	100.0

註：各風速風向頻率分佈以％表示，而風速之單位為公尺/秒

附錄 Ⅳ.1-16 核四施工環境監測氣象高塔(63公尺)105年7月風速風向聯合頻率分佈

風速 風向	靜風 <0.22	1級 0.22-1.34	2級 1.34-3.13	3級 3.13-5.36	4級 5.36-8.05	5級 8.05-10.73	6級 >10.73	小計
北	0.1	0.0	0.1	0.1	0.0	0.0	0.0	0.3
北北東	0.3	0.5	1.4	0.7	0.0	0.0	0.0	2.9
東北	0.4	1.1	3.1	0.1	0.0	0.0	0.0	4.7
東北東	0.5	3.3	4.2	0.0	0.0	0.0	0.0	8.0
東	0.4	2.3	1.0	0.3	0.0	0.0	0.0	4.0
東南東	0.4	0.5	1.1	1.0	0.7	0.0	0.0	3.7
東南	0.4	0.7	1.2	3.5	0.3	1.2	0.0	7.3
南南東	1.1	2.2	5.4	4.0	1.1	0.4	0.0	14.2
南	0.4	4.9	6.1	2.2	0.0	0.0	0.0	13.6
南南西	1.1	6.0	1.6	0.0	0.0	0.0	0.0	8.7
西南	5.4	15.4	2.9	0.0	0.0	0.0	0.0	23.7
西南西	2.5	3.4	0.3	0.0	0.0	0.0	0.0	6.2
西	1.2	0.7	0.0	0.0	0.0	0.0	0.0	1.9
西北西	0.1	0.4	0.0	0.0	0.0	0.0	0.0	0.5
西北	0.1	0.0	0.0	0.0	0.0	0.0	0.0	0.1
北北西	0.0	0.0	0.0	0.0	0.0	0.0	0.0	0.0
—	0.0	0.0	0.0	0.0	0.0	0.0	0.0	0.0
小計	14.4	41.4	28.4	11.9	2.1	1.6	0.0	100.0

註：各風速風向頻率分佈以％表示，而風速之單位為公尺/秒

附錄 Ⅳ.1-14 核四施工環境監測氣象低塔(21公尺)105年7月風速風向聯合頻率分佈

風速 風向	靜風 <0.22	1級 0.22-1.34	2級 1.34-3.13	3級 3.13-5.36	4級 5.36-8.05	5級 8.05-10.73	6級 >10.73	小計
北	0.0	0.0	0.0	0.0	0.0	0.0	0.0	0.0
北北東	0.0	0.1	1.3	1.2	0.0	0.0	0.0	2.6
東北	0.0	0.3	3.8	0.0	0.0	0.0	0.0	4.1
東北東	0.0	0.7	6.9	0.3	0.0	0.0	0.0	7.9
東	0.0	0.1	5.2	0.3	0.0	0.0	0.0	5.6
東南東	0.0	0.4	3.0	1.6	0.5	0.0	0.0	5.5
東南	0.0	0.3	1.9	3.2	0.9	0.1	0.0	6.4
南南東	0.0	0.9	3.1	5.6	0.8	0.4	0.0	10.8
南	0.1	2.0	6.2	3.4	0.3	0.0	0.0	12.0
南南西	0.0	2.3	1.5	0.0	0.0	0.0	0.0	3.8
西南	0.3	3.4	0.5	0.0	0.0	0.0	0.0	4.2
西南西	0.1	4.8	0.8	0.1	0.0	0.0	0.0	5.8
西	0.1	5.8	0.4	0.0	0.0	0.0	0.0	6.3
西北西	0.4	12.8	0.5	0.0	0.0	0.0	0.0	13.7
西北	0.1	9.1	1.3	0.0	0.0	0.0	0.0	10.5
北北西	0.0	0.5	0.0	0.0	0.0	0.0	0.0	0.5
—	0.0	0.0	0.0	0.0	0.0	0.0	0.0	0.0
小計	1.1	43.5	36.4	15.7	2.5	0.5	0.0	100.0

註：各風速風向頻率分佈以％表示，而風速之單位為公尺/秒

附錄 Ⅳ.1-19 核四施工環境監測氣象高塔(93公尺)105年8月風速風向聯合頻率分佈

風速 風向	靜風 <0.22	1級 0.22-1.34	2級 1.34-3.13	3級 3.13-5.36	4級 5.36-8.05	5級 8.05-10.73	6級 >10.73	小計
北	0.0	0.0	0.0	0.1	1.1	0.1	0.0	1.3
北北東	0.0	0.0	0.3	1.7	5.8	0.4	0.0	8.2
東北	0.0	0.0	1.7	0.9	0.3	0.1	0.0	3.0
東北東	0.0	0.3	4.2	3.6	0.0	0.0	0.0	8.1
東	0.0	0.5	0.5	1.2	0.8	0.0	0.0	3.0
東南東	0.0	0.5	0.9	0.8	0.0	0.0	0.0	2.2
東南	0.0	0.5	2.4	6.7	4.3	0.8	0.4	15.1
南南東	0.0	0.5	3.6	3.5	3.9	1.7	0.3	13.5
南	0.0	0.8	2.0	0.8	0.1	0.0	0.0	3.7
南南西	0.0	0.9	3.6	0.1	0.0	0.0	0.0	4.6
西南	0.0	1.2	9.3	1.7	0.0	0.0	0.0	12.2
西南西	0.0	1.3	5.8	3.5	0.8	0.0	0.0	11.4
西	0.1	1.3	2.8	1.2	0.4	0.1	0.0	5.9
西北西	0.0	0.3	1.1	0.5	0.1	0.0	0.0	2.0
西北	0.0	0.3	1.2	0.5	0.4	0.0	0.0	2.4
北北西	0.0	0.0	0.8	0.7	1.1	0.0	0.0	2.6
—	0.0	0.0	0.0	0.0	0.0	0.0	0.0	0.0
小計	0.1	8.4	40.2	27.5	19.1	3.2	0.7	100.0

註：各風速風向頻率分佈以%表示，而風速之單位為公尺/秒

附錄 Ⅳ.1-17 核四施工環境監測氣象低塔(63公尺)105年8月風速風向聯合頻率分佈

風速 風向	靜風 <0.22	1級 0.22-1.34	2級 1.34-3.13	3級 3.13-5.36	4級 5.36-8.05	5級 8.05-10.73	6級 >10.73	小計
北	0.0	0.0	0.4	0.0	0.0	0.0	0.0	0.4
北北東	0.0	0.0	1.5	1.6	1.2	0.0	0.0	4.3
東北	0.0	0.0	1.2	2.2	2.8	0.3	0.0	6.5
東北東	0.0	0.5	0.3	4.2	3.1	0.1	0.0	8.2
東	0.0	0.3	4.3	1.5	0.1	0.0	0.0	6.2
東南東	0.0	0.4	4.6	2.4	0.3	0.0	0.0	7.7
東南	0.0	0.5	0.9	0.9	0.0	0.0	0.0	2.3
南南東	0.0	0.4	0.7	1.6	1.9	0.0	0.0	4.6
南	0.0	1.1	2.8	7.5	4.4	0.9	0.3	17.0
南南西	0.0	0.9	2.0	2.2	2.0	0.3	0.0	7.4
西南	0.0	2.4	0.7	0.3	0.0	0.0	0.0	3.4
西南西	0.0	2.8	1.7	0.1	0.0	0.0	0.0	4.6
西	0.0	2.8	2.7	0.3	0.0	0.0	0.0	5.8
西北西	0.0	3.1	2.2	0.4	0.1	0.0	0.0	5.8
西北	0.0	4.2	5.8	1.1	0.3	0.0	0.0	11.4
北北西	0.0	1.5	2.6	0.4	0.0	0.0	0.0	4.5
—	0.0	0.0	0.0	0.0	0.0	0.0	0.0	0.0
小計	0.0	20.9	34.4	26.7	16.2	1.6	0.3	100.0

註：各風速風向頻率分佈以%表示，而風速之單位為公尺/秒

附錄 Ⅳ.1-20 核四施工環境監測氣象高塔(63公尺)105年8月風速風向聯合頻率分佈

風速 風向	靜風 <0.22	1級 0.22-1.34	2級 1.34-3.13	3級 3.13-5.36	4級 5.36-8.05	5級 8.05-10.73	6級 >10.73	小計
北	2.3	0.1	0.1	0.9	0.0	0.0	0.0	3.4
北北東	0.7	0.3	2.4	3.1	0.1	0.0	0.0	6.6
東北	1.5	2.4	0.4	0.0	0.0	0.0	0.0	4.3
東北東	0.8	3.2	0.4	0.0	0.0	0.0	0.0	4.4
東	2.3	0.5	0.3	0.8	0.0	0.0	0.0	3.9
東南東	1.3	0.5	0.3	0.0	0.0	0.0	0.0	2.1
東南	0.4	1.3	2.7	1.5	0.3	0.0	0.0	6.2
南南東	2.0	3.9	6.6	3.8	0.7	0.0	0.0	17.0
南	1.9	1.1	0.7	0.4	0.0	0.0	0.0	4.1
南南西	1.7	0.9	0.4	0.0	0.0	0.0	0.0	3.0
西南	12.4	9.1	1.2	0.0	0.0	0.0	0.0	22.7
西南西	5.0	4.7	0.7	0.1	0.0	0.0	0.0	10.5
西	1.6	1.6	1.1	0.4	0.0	0.0	0.0	4.7
西北西	0.5	0.4	0.5	0.0	0.0	0.0	0.0	1.4
西北	0.9	1.2	0.0	0.8	0.0	0.0	0.0	2.9
北北西	0.3	0.3	0.5	1.5	0.0	0.0	0.0	2.6
—	0.0	0.0	0.0	0.0	0.0	0.0	0.0	0.0
小計	35.6	31.5	18.3	13.3	1.1	0.0	0.0	100.0

註：各風速風向頻率分佈以%表示，而風速之單位為公尺/秒

附錄 Ⅳ.1-18 核四施工環境監測氣象低塔(21公尺)105年8月風速風向聯合頻率分佈

風速 風向	靜風 <0.22	1級 0.22-1.34	2級 1.34-3.13	3級 3.13-5.36	4級 5.36-8.05	5級 8.05-10.73	6級 >10.73	小計
北	0.0	0.0	0.8	1.2	0.0	0.0	0.0	2.0
北北東	0.1	0.0	2.3	4.6	0.0	0.0	0.0	7.0
東北	0.0	0.5	3.9	0.0	0.0	0.0	0.0	4.4
東北東	0.0	0.5	5.6	0.0	0.0	0.0	0.0	6.1
東	0.0	0.1	2.2	1.2	0.0	0.0	0.0	3.5
東南東	0.0	0.1	1.2	0.0	0.0	0.0	0.0	1.3
東南	0.0	0.5	3.6	1.7	0.0	0.0	0.0	5.8
南南東	0.3	1.5	8.2	5.4	0.4	0.0	0.0	15.8
南	0.0	1.5	1.9	1.1	0.0	0.0	0.0	4.5
南南西	0.0	1.2	0.5	0.0	0.0	0.0	0.0	1.7
西南	0.0	3.1	1.2	0.0	0.0	0.0	0.0	4.3
西南西	0.4	1.9	1.5	0.4	0.0	0.0	0.0	4.2
西	0.0	3.8	1.9	0.4	0.0	0.0	0.0	6.1
西北西	0.1	10.9	2.2	0.0	0.0	0.0	0.0	13.2
西北	0.0	11.6	4.4	0.4	0.0	0.0	0.0	16.4
北北西	0.0	0.4	1.9	1.3	0.0	0.0	0.0	3.6
—	0.0	0.0	0.0	0.0	0.0	0.0	0.0	0.0
小計	0.9	37.6	43.3	17.7	0.4	0.0	0.0	100.0

註：各風速風向頻率分佈以%表示，而風速之單位為公尺/秒

附錄 Ⅳ.1-23 核四施工環境監測氣象高塔(93公尺)105年9月風速風向聯合頻率分佈

風速 風向	靜風 <0.22	1級 0.22-1.34	2級 1.34-3.13	3級 3.13-5.36	4級 5.36-8.05	5級 8.05-10.73	6級 >10.73	小計
北	0.0	0.0	0.0	0.1	1.5	2.0	1.0	4.6
北北東	0.0	0.3	1.7	2.2	2.7	2.0	1.0	9.9
東北	0.0	0.3	3.8	3.6	4.3	0.8	0.4	13.2
東北東	0.0	0.1	2.4	5.2	3.9	0.0	0.1	11.7
東	0.0	0.3	0.8	0.8	1.4	0.1	0.8	4.2
東南東	0.0	0.8	0.7	0.8	0.1	0.6	1.8	4.8
東南	0.0	1.0	1.1	1.5	1.4	0.7	5.6	11.3
南南東	0.0	1.0	1.1	1.3	3.6	2.2	0.7	9.9
南	0.0	1.0	1.4	0.1	0.0	0.1	0.0	2.6
南南西	0.0	0.3	3.8	0.6	0.0	0.0	0.0	4.7
西南	0.0	1.3	5.0	1.1	0.0	0.0	0.0	7.4
西南西	0.0	1.8	1.8	0.4	0.0	0.0	0.0	4.0
西	0.0	0.4	0.8	1.0	1.8	1.1	0.3	5.4
西北西	0.0	0.6	0.8	0.6	1.0	0.1	0.1	3.2
西北	0.0	0.0	0.8	0.3	0.0	0.0	0.4	1.5
北北西	0.0	0.0	0.6	0.3	0.3	0.0	0.1	1.3
—	0.0	0.0	0.0	0.0	0.0	0.0	0.0	0.0
小計	0.0	9.2	26.6	19.9	22.0	9.7	12.3	100.0

註：各風速風向頻率分佈以%表示，而風速之單位為公尺/秒

附錄 Ⅳ.1-21 核四施工環境監測氣象低塔(63公尺)105年9月風速風向聯合頻率分佈

風速 風向	靜風 <0.22	1級 0.22-1.34	2級 1.34-3.13	3級 3.13-5.36	4級 5.36-8.05	5級 8.05-10.73	6級 >10.73	小計
北	0.0	0.0	0.0	0.0	0.4	0.1	0.3	0.8
北北東	0.0	0.3	0.8	0.8	0.0	0.0	0.4	2.3
東北	0.0	0.4	1.4	2.2	4.2	1.3	0.4	9.9
東北東	0.0	0.4	2.6	3.1	4.7	0.3	1.0	12.1
東	0.0	1.3	4.2	6.4	6.1	0.8	0.4	19.2
東南東	0.0	0.6	2.5	2.8	1.4	0.0	0.3	7.6
東南	0.0	0.6	0.6	0.6	0.6	0.3	1.3	4.0
南南東	0.0	1.4	1.1	1.0	0.3	0.3	2.4	6.5
南	0.0	0.8	1.1	1.1	2.8	1.5	4.3	11.6
南南西	0.0	1.4	1.0	2.2	2.9	0.6	0.0	8.1
西南	0.0	0.3	1.3	0.3	0.0	0.0	0.0	1.9
西南西	0.0	1.5	0.8	0.1	0.0	0.0	0.0	2.4
西	0.0	2.5	1.3	0.1	0.0	0.0	0.0	3.9
西北西	0.0	1.8	1.1	0.1	0.0	0.0	0.0	3.0
西北	0.0	1.8	0.7	0.6	0.0	0.0	0.0	3.1
北北西	0.0	0.3	1.5	0.1	0.6	1.1	0.4	4.0
—	0.0	0.0	0.0	0.0	0.0	0.0	0.0	0.0
小計	0.0	15.4	22.0	21.5	24.0	6.3	11.2	100.0

註：各風速風向頻率分佈以%表示，而風速之單位為公尺/秒

附錄 Ⅳ.1-24 核四施工環境監測氣象高塔(63公尺)105年9月風速風向聯合頻率分佈

風速 風向	靜風 <0.22	1級 0.22-1.34	2級 1.34-3.13	3級 3.13-5.36	4級 5.36-8.05	5級 8.05-10.73	6級 >10.73	小計
北	4.7	0.0	0.0	1.1	2.0	0.4	0.6	8.8
北北東	0.4	0.0	0.4	4.6	0.3	0.0	0.6	6.3
東北	0.3	0.0	2.8	5.0	0.3	0.0	0.4	8.8
東北東	0.3	0.0	4.5	1.3	0.0	0.0	0.1	6.2
東	2.9	0.0	0.8	0.6	0.0	0.4	0.0	4.7
東南東	0.6	0.3	0.4	0.4	0.8	0.3	0.3	3.1
東南	0.4	0.1	1.0	1.1	0.4	2.7	2.2	7.9
南南東	1.3	0.4	2.1	4.9	1.4	1.3	0.1	11.5
南	3.1	0.0	0.7	0.6	0.3	0.0	0.0	4.7
南南西	1.1	0.6	0.4	0.0	0.0	0.0	0.0	2.1
西南	11.2	0.4	0.3	0.0	0.0	0.0	0.0	11.9
西南西	6.6	0.4	0.0	0.0	0.0	0.0	0.0	7.0
西	5.0	0.3	0.7	0.3	0.6	0.0	0.0	6.9
西北西	1.0	0.0	0.8	1.3	2.0	0.3	0.0	5.4
西北	1.1	0.0	0.7	0.0	0.0	0.4	0.0	2.2
北北西	1.8	0.0	0.3	0.3	0.3	0.1	0.0	2.8
—	0.0	0.0	0.0	0.0	0.0	0.0	0.0	0.0
小計	41.8	2.5	15.9	21.5	8.4	5.9	4.3	100.0

註：各風速風向頻率分佈以%表示，而風速之單位為公尺/秒

附錄 Ⅳ.1-22 核四施工環境監測氣象低塔(21公尺)105年9月風速風向聯合頻率分佈

風速 風向	靜風 <0.22	1級 0.22-1.34	2級 1.34-3.13	3級 3.13-5.36	4級 5.36-8.05	5級 8.05-10.73	6級 >10.73	小計
北	0.0	0.0	0.8	2.8	0.8	0.3	0.0	4.7
北北東	0.0	0.4	4.3	4.2	0.0	0.1	0.3	9.3
東北	0.0	0.6	12.1	1.3	0.0	0.0	0.1	14.1
東北東	0.0	0.7	4.4	0.1	0.0	0.0	0.1	5.3
東	0.1	0.0	1.7	1.1	0.1	0.1	0.6	3.7
東南東	0.0	0.6	1.7	0.6	1.0	0.0	0.6	4.5
東南	0.0	0.8	0.8	0.4	1.1	0.8	1.1	5.0
南南東	0.0	0.8	1.3	5.0	1.5	1.4	0.6	10.6
南	0.0	0.8	3.3	2.1	0.1	0.0	0.0	6.3
南南西	0.0	1.0	0.7	0.0	0.0	0.0	0.0	1.7
西南	0.6	1.5	0.3	0.0	0.0	0.0	0.0	2.4
西南西	0.3	2.1	0.4	0.0	0.0	0.0	0.0	2.8
西	0.8	2.9	0.1	2.4	0.6	0.0	0.0	6.8
西北西	1.3	9.0	0.6	1.9	0.6	0.0	0.0	13.4
西北	0.8	4.9	0.8	0.1	0.3	0.1	0.0	7.0
北北西	0.0	0.6	1.0	0.4	0.4	0.0	0.0	2.4
—	0.0	0.0	0.0	0.0	0.0	0.0	0.0	0.0
小計	3.9	26.7	34.3	22.4	6.5	2.8	3.4	100.0

註：各風速風向頻率分佈以%表示，而風速之單位為公尺/秒

附　錄　Ⅳ.2

河川水質監測成果

台灣電力公司

核能四廠發電工程封存期間環境監測

105年第3季監測報告

台灣檢驗科技股份有限公司

附錄 IV.2-1　行政院環保署許可證字號：環署環檢字第035號

水質樣品檢驗報告

行程代碼：	FIWA160718BG7	採樣時間：	105年07月20日11時10分
委託單位：	美華環境科技股份有限公司	至：	105年07月20日13時10分
計畫名稱：	核能四廠發電工程封存期間環境調查評析	收樣時間：	105年07月20日16時18分
樣品基質：	河川水	報告日期：	105年07月28日
樣品編號：	PW7070701~03、70801	報告編號：	PW/2016/70707
採樣單位：	台灣檢驗科技股份有限公司	聯絡人：	張芳芸
採樣地點：	河川部分	電話/傳真：	02-2299-3279ext2307 / 02-2299-3261

備　註：1.本報告已由核可報告簽署人審核無誤，並簽署於內部報告文件，簽署人如下：
無機檢測類：呂東榮(FII-16)/學方瑜(FII-09)/陳慧文(FII-08)。
2.本報告共3頁，分離使用無效。
3.檢測項目有標示"＊"者，係指該檢測項目經環保署許可，並依公告檢測方法分析。
4.低於方法偵測極限之測定值以"ND"表示，並註明其方法偵測極限(MDL)；若高於MDL但低於檢量線最低點濃度時，以"<檢測報告最低位數單位值"表示，並括號註明其實測值。
5.本報告僅對該樣品負責，不得隨意複製及作為宣傳廣告之用。
6.採樣單位取得事業放流水採樣(不含自動混樣採水設備)(NIEA W109.51B)之許可。

聲明書：(一)茲保證本機構檢驗室分析之樣品，自本檢驗室收樣至報告發出之過程，係在委託人／申報人指示下，以本公司人員最佳之專業知能，完全依照行政院環境保護署及有關機關之標準方法及品保品管等相關規定，秉持公正、誠實進行採樣、檢測。絕無虛偽不實，如有違反，就政府機關所受損失願負連帶賠償責任之外，並接受主管機關依法令所為之行政處分及刑事處罰。
(二)吾人瞭解如自身受政府機關委任從事公務，亦屬於刑法上之公務員，並瞭解刑法上圖利罪，公務員登載不實偽造文書罪，貪污治罪條例之相關規定，如有違反，亦為刑法及貪污治罪條例之適用對象，願受最嚴厲之法律制裁。

公司名稱：台灣檢驗科技股份有限公司
負責人：楊崑山
檢驗室主管：

實驗室主任郭淑清

台灣檢驗科技股份有限公司 環安衛事業群 實驗報告章 TEL:22993939 FAX:22993230 新北市五股區新北產業園區五工路136-1號

（第1頁，共3頁）

SGS Taiwan Ltd. 台灣檢驗科技股份有限公司 | 136-1, Wu Kung Road, New Taipei Industrial Park, Wu Ku District, New Taipei City, Taiwan /新北市五股區新北產業園區五工路136-1號 t (886-2) 2299-3939 f (886-2) 2299-3261 www.sgs.tw

台灣檢驗科技股份有限公司

附錄 IV.2-2　行政院環保署許可證字號:環署環檢字第035號

樣品檢驗報告

樣品編號：PW7070701~03、70801

認證	序號	樣品編號 檢驗項目	檢驗方法	MDL	單位	PW7070701 上游水文站(石碇溪)(314994;2772587)	PW7070702 梁底二號橋(石碇溪)(343188;2771449)	PW7070703 石碇溪河口(343652;2771567)	PW7070801 運送空白	-	-	-	-	-	-
*	1	pH	NIEA W424.52A	-	-	7.8(32.3℃)	7.8(31.2℃)	8.0(32.7℃)	-	-	-	-	-	-	-
*	2	導電度	NIEA W203.51B	-	μmho/cm	122	1830	46600	-	-	-	-	-	-	-
*	3	溶氧量	NIEA W455.52C	-	mg/L	7.3	7.4	6.1	-	-	-	-	-	-	-
*	4	懸浮固體	NIEA W210.58A	1.25	mg/L	4.0	8.8	28.3	-	-	-	-	-	-	-
*	5	硝酸鹽氮	NIEA W436.52C	0.01	mg/L	0.23	0.41	0.07	-	-	-	-	-	-	-
*	6	正磷酸鹽(備註1.)	NIEA W427.53B	0.006	mg/L	0.107	0.255	0.080	-	-	-	-	-	-	-
*	7	生化需氧量(備註2.)	NIEA W510.55B	1.0	mg/L	<1.0	1.1	<1.0	-	-	-	-	-	-	-
*	8	化學需氧量	NIEA W517.52B	3.1	mg/L	4.7	9.1	-	-	-	-	-	-	-	-
*	9	含高由離子化學需氧量	NIEA W516.55A	3.1	mg/L	-	-	8.0	-	-	-	-	-	-	-
*	10	油脂	NIEA W506.21B	1.0	mg/L	<1.0	<1.0	<1.0	-	-	-	-	-	-	-
*	11	氨氮	NIEA W437.52C	0.01	mg/L	<0.05(0.02)	0.34	0.12	-	-	-	-	-	-	-
*	12	鎳	NIEA W311.53C	0.003	mg/L	ND	ND	ND	-	-	-	-	-	-	-
*	13	鐵	NIEA W311.53C	0.031	mg/L	0.410	0.506	0.241	-	-	-	-	-	-	-
*	14	鋅	NIEA W311.53C	0.008	mg/L	<0.020(0.016)	ND	<0.020(0.008)	-	-	-	-	-	-	-
*	15	鎘	NIEA W311.53C	0.001	mg/L	ND	ND	ND	-	-	-	-	-	-	-
*	16	銅	NIEA W311.53C	0.003	mg/L	ND	ND	ND	-	-	-	-	-	-	-
*	17	總鉻	NIEA W311.53C	0.004	mg/L	ND	ND	ND	-	-	-	-	-	-	-
*	18	汞	NIEA W330.52A	0.0002	mg/L	ND	ND	ND	-	-	-	-	-	-	-
*	19	大腸桿菌群	NIEA E202.55B	<10	CFU/100mL	3.5E+03	2.8E+04	6.0E+02	<10	-	-	-	-	-	-
-	-	-	-	採樣日期：		7月20日	7月20日	7月20日	7月20日	-	-	-	-	-	-
-	-	-	-	採樣時間：		11:10	11:30	13:00	-	-	-	-	-	-	-
-	-	-	-	天氣：		晴	晴	晴	晴	-	-	-	-	-	-
		以下空白													

備註
1.此數據是以正磷酸鹽中的磷經係數計算為三價磷酸根。
2.PW7070701~03生化需氧量之溶氧耗氧量無法達到大於2.0mg/L方法規定。
3.菌落數若大於100以上時，數據以科學符號表示，例如1.5E+02，即為1.5×10^2。

台灣檢驗科技股份有限公司 環安衛事業群 實驗報告章 TEL:22993939 FAX:22993230 新北市五股區新北產業園區五工路136-1號

（第2頁，共3頁）

SGS Taiwan Ltd. 台灣檢驗科技股份有限公司 | 136-1, Wu Kung Road, New Taipei Industrial Park, Wu Ku District, New Taipei City, Taiwan /新北市五股區新北產業園區五工路136-1號 t (886-2) 2299-3939 f (886-2) 2299-3261 www.sgs.tw

台灣檢驗科技股份有限公司

附錄 IV.2-3　行政院環保署許可證字號：環署環檢字第035號

水質樣品檢驗報告

行程代碼：	FIWA160803BM1	採樣時間：	105年08月05日13時10分
委託單位：	美華環境科技股份有限公司	至：	105年08月05日14時50分
計畫名稱：	核能四廠發電工程封存期間環境調查評析	收樣時間：	105年08月05日16時29分
樣品基質：	河川水	報告日期：	105年08月15日
樣品編號：	PW8031001~03、31101	報告編號：	PW/2016/80310
採樣單位：	台灣檢驗科技股份有限公司	聯絡人：	張芳芸
採樣地點：	河川部分	電話/傳真：	02-2299-3279ext2307 / 02-2299-3261

備　註：1.本報告已由核可報告簽署人審核無誤，並簽署於內部報告文件，簽署人如下：
無機檢測類：呂東蔡(FII-16)/廖方瑜(FII-09)/顧慈文(FII-08)，
2.本報告共3頁，分離使用無效。
3.檢測項目有標示〞*〞者，係指該檢測項目經環保署許可，並依公告檢測方法分析。
4.低於方法偵測極限之測定值以〞ND〞表示，並註明其方法偵測極限(MDL)；若高於MDL但低於檢量線最低點濃度時，以〞<檢測報告最低位數單位值〞表示，並括號註明其實測值。
5.本報告僅對該樣品負責，不得隨意複製及作為宣傳廣告之用。
6.採樣單位取得事業放流水採樣(不含自動混樣採水設備)(NIEA W109.51B)之許可。

聲明書：(一)茲保證本機構檢驗室分析之樣品，自本檢驗室收樣至報告發出之過程，係在委託人／申報人指示下，以本公司人員最佳之專業知能，完全依照行政院環境保護署及有關機關之標準方法及品保品管等相關規定，秉持公正、誠實進行採樣、檢測。絕無虛偽不實，如有違反，就政府機關所受損失願負連帶賠償責任之外，並接受主管機關依法令所為之行政處分及刑事處罰。
(二)吾人瞭解如自身受政府機關委任從事公務，亦屬於刑法上之公務員，並瞭解刑法上圖利罪、公務員登載不實偽造文書及貪污治罪條例之相關規定，如有違反，亦為刑法及貪污治罪條例之適用對象，願受最嚴厲之法律制裁。

公司名稱：台灣檢驗科技股份有限公司
負責人：楊崑山
檢驗室主管：

實驗室主任郭淑清

台灣檢驗科技股份有限公司 環安衛事業群 實驗報告章 TEL:22993939 FAX:22993230 新北市五股區新北產業園區五工路136-1號

台灣檢驗科技股份有限公司

附錄 IV.2-4　行政院環保署許可證字號：環署環檢字第035號

樣品檢驗報告

樣品編號：PW8031001~03、31101

認證	序號	樣品編號 檢驗項目	檢驗方法	MDL	單位	PW8031001 上游水文站(石碇溪)(314994;2772587)	PW8031002 湖底二號橋(石碇溪)(343188;2771449)	PW8031003 石碇溪河口(343652;2771567)	PW8031101 運送空白	-	-	-	-	-	-
*	1	pH	NIEA W424.52A	-	-	7.9(33.4℃)	7.0(30.4℃)	8.0(31.9℃)	-	-	-	-	-	-	-
*	2	導電度	NIEA W203.51B	-	μmho/cm	123	14800	48100	-	-	-	-	-	-	-
*	3	溶氧量	NIEA W455.52C	-	mg/L	6.5	6.8	7.2	-	-	-	-	-	-	-
*	4	懸浮固體	NIEA W210.58A	1.25	mg/L	2.5	2.9	6.2	-	-	-	-	-	-	-
*	5	硝酸鹽氮	NIEA W436.52C	0.01	mg/L	0.12	0.46	<0.05(0.03)	-	-	-	-	-	-	-
*	6	正磷酸鹽(備註1.)	NIEA W427.53B	0.006	mg/L	0.080	0.626	0.046	-	-	-	-	-	-	-
*	7	生化需氧量(備註2.)	NIEA W510.55B	1.0	mg/L	<1.0	<1.0	<1.0	-	-	-	-	-	-	-
*	8	化學需氧量	NIEA W517.52B	3.1	mg/L	8.6	-	-	-	-	-	-	-	-	-
*	9	高錳酸鉀化學需氧量	NIEA W516.55A	3.1	mg/L	-	5.3	5.2	-	-	-	-	-	-	-
*	10	油脂	NIEA W506.21B	1.0	mg/L	<1.0	<1.0	<1.0	-	-	-	-	-	-	-
*	11	氨氮	NIEA W437.52C	0.01	mg/L	ND	0.58	<0.05(0.02)	-	-	-	-	-	-	-
*	12	鉛	NIEA W311.53C	0.003	mg/L	ND	<0.020(0.003)	ND	-	-	-	-	-	-	-
*	13	鐵	NIEA W311.53C	0.031	mg/L	0.434	0.393	0.140	-	-	-	-	-	-	-
*	14	鋅	NIEA W311.53C	0.008	mg/L	<0.020(0.015)	<0.020(0.012)	<0.020(0.011)	-	-	-	-	-	-	-
*	15	鎘	NIEA W311.53C	0.001	mg/L	ND	ND	ND	-	-	-	-	-	-	-
*	16	銅	NIEA W311.53C	0.003	mg/L	ND	ND	ND	-	-	-	-	-	-	-
*	17	鉻	NIEA W311.53C	0.004	mg/L	ND	ND	ND	-	-	-	-	-	-	-
*	18	汞	NIEA W330.52A	0.0002	mg/L	ND	ND	ND	-	-	-	-	-	-	-
*	19	大腸桿菌群	NIEA E202.55B	<10	CFU/100mL	1.5E+03	7.0E+03	35	<10	-	-	-	-	-	-
-	-	-	-	採樣日期：		8月5日	8月5日	8月5日	8月5日	-	-	-	-	-	-
-	-	-	-	採樣時間：		13:10	13:30	14:40	-	-	-	-	-	-	-
-	-	-	-	天氣：		晴	晴	晴	晴	-	-	-	-	-	-
		以下空白													

備註
1.此數據是以正磷酸鹽中的磷經係數計算為三價磷酸根。
2.PW8031001~03生化需氧量之溶氧抵氧量無法達到大於2.0mg/L方法規定。
3.菌落數若大於100以上時，數據以科學符號表示，例如1.5E+02，即為1.5×10^2。

台灣檢驗科技股份有限公司 環安衛事業群 實驗報告章 TEL:22993939 FAX:22993230 新北市五股區新北產業園區五工路136-1號

附4.2-2

台灣檢驗科技股份有限公司

附錄 IV.2-5　行政院環保署許可證字號：環署環檢字第035號

水質樣品檢驗報告

行程代碼：	FIWA160923BH3	採樣時間：	105年09月29日10時40分
委託單位：	美華環境科技股份有限公司	至：	105年09月29日12時35分
計畫名稱：	核能四廠發電工程封存期間環境調查評析	收樣時間：	105年09月29日16時45分
樣品基質：	河川水	報告日期：	105年10月07日
樣品編號：	PW9050801~03、50901	報告編號：	PW/2016/90508
採樣單位：	台灣檢驗科技股份有限公司	聯絡人：	張菁芸
採樣地點：	河川部分	電話/傳真：	02-2299-3279ext2307 / 02-2299-3261

備　註：1.本報告已由核可報告簽署人審核無誤，並簽署於內部報告文件，簽署人如下：
無機檢測組：呂求馨(FII-16)/廖方瑜(FII-09)/陳慧文(FII-08)。
2.本報告共3頁，分離使用無效。
3.檢測項目有標示〞*〞者，係指該檢測項目經環保署許可，並依公告檢測方法分析。
4.低於方法偵測極限之測定值以〞ND〞表示，並註明其方法偵測極限(MDL)；若高於MDL但低於檢量線最低點濃度時，以〞<檢測報告最低位數單位值〞表示，並括號註明其實測值。
5.本報告僅對該樣品負責，不得隨意複製及作為宣傳廣告之用。
6.採樣單位取得事業廢流水採樣(下含自動混樣採水設備)(NIEA W109.51B)之許可。

聲明書：(一)茲保證本機構檢驗室分析之樣品，自本檢驗室收樣至報告發出之過程，係在委託人／申報人指示下，以本公司人員最佳之專業知能，完全依照行政院環境保護署及有關機關之標準方法及品保品管等相關規定，秉持公正、誠實進行採樣、檢測。絕無虛偽不實，如有違反，就政府機關所受損失願負連帶賠償責任之外，並接受主管機關依法令所為之行政處分及刑事處罰。
(二)吾人瞭解如自身受政府機關委任從事公務，亦屬於刑法上之公務員，並瞭解刑法上圖利罪、公務員登載不實犯罪文書罪及貪污治罪條例之相關規定，如有違反，亦為刑法及貪污治罪條例之適用對象，願受最嚴厲之法律制裁。

公司名稱：台灣檢驗科技股份有限公司
負責人：楊昆山
檢驗室主管：

實驗室主任郭淑清

台灣檢驗科技股份有限公司 環安衛事業群 實驗報告章 TEL:22993939 FAX:22993230 新北市五股區新北產業園區五工路126-1號

(第1頁，共3頁)

3002

台灣檢驗科技股份有限公司

附錄 IV.2-6　行政院環保署許可證字號:環署環檢字第035號

樣品檢驗報告

樣品編號：PW9050801~03、50901

認證	序號	樣品編號 檢驗項目	檢驗方法	MDL	單位	PW9050801 上游水文站 (石碇溪) (314994;2772537)	PW9050802 游泳二號橋 (石碇溪) (343188;2771449)	PW9050803 石碇溪河口 (343652;2771567)	PW9050901 運送空白	-	-	-	-	-	-
*	1	pH	NIEA W424.52A	-	-	7.5(27.3℃)	7.5(26.5℃)	7.7(27.0℃)	-	-	-	-	-	-	-
*	2	導電度	NIEA W203.51B	-	μmho/cm	119	203	5000	-	-	-	-	-	-	-
*	3	溶氧量	NIEA W455.52C	-	mg/L	7.4	7.3	7.4	-	-	-	-	-	-	-
*	4	懸浮固體(備註4.)	NIEA W210.58A	1.25	mg/L	2.2	3.8	4.2	-	-	-	-	-	-	-
*	5	硝酸鹽氮	NIEA W436.52C	0.01	mg/L	0.68	0.69	0.68	-	-	-	-	-	-	-
*	6	正磷酸鹽(備註1.)	NIEA W427.53B	0.006	mg/L	0.064	0.067	0.086	-	-	-	-	-	-	-
*	7	生化需氧量(備註2.)	NIEA W510.55B	1.0	mg/L	<1.0	1.1	1.4	-	-	-	-	-	-	-
*	8	化學需氧量	NIEA W517.52B	3.1	mg/L	ND	3.3	11.4	-	-	-	-	-	-	-
*	9	油脂	NIEA W506.21B	1.0	mg/L	<1.0	<1.0	<1.0	-	-	-	-	-	-	-
*	10	氨氮	NIEA W437.52C	0.01	mg/L	<0.05(0.04)	0.06	0.05	-	-	-	-	-	-	-
*	11	鉛	NIEA W311.53C	0.003	mg/L	ND	ND	ND	-	-	-	-	-	-	-
*	12	鎘	NIEA W311.53C	0.031	mg/L	0.167	0.267	0.198	-	-	-	-	-	-	-
*	13	鉻	NIEA W311.53C	0.008	mg/L	<0.020(0.009)	<0.020(0.011)	<0.020(0.010)	-	-	-	-	-	-	-
*	14	鎳	NIEA W311.53C	0.001	mg/L	ND	ND	ND	-	-	-	-	-	-	-
*	15	銅	NIEA W311.53C	0.003	mg/L	ND	ND	ND	-	-	-	-	-	-	-
*	16	總鉻	NIEA W311.53C	0.004	mg/L	ND	ND	ND	-	-	-	-	-	-	-
*	17	汞	NIEA W330.52A	0.0002	mg/L	ND	ND	ND	-	-	-	-	-	-	-
*	18	大腸桿菌群	NIEA E202.55B	<10	CFU/100mL	7.8E+03	1.8E+04	1.5E+04	<10	-	-	-	-	-	-
-	-	-	-	採樣日期：		9月29日	9月29日	9月29日	9月29日	-	-	-	-	-	-
-	-	-	-	採樣時間：		10:40	11:05	12:20	-	-	-	-	-	-	-
-	-	-	-	天氣：		陰	陰	陰	陰	-	-	-	-	-	-
		以下空白													

備註
1.此數據是以正磷酸鹽中的磷濃係數計算為三價磷酸根。
2.PW9050801~03生化需氧量之溶氧接氧量無法達到大於2.0mg/L方法規定。
3.當落數若大於100以上時，數據以科學符號表示，例如1.5E+02，即為1.5×10^2。
4.PW9050801懸浮固體樣品以全量過濾分析。

台灣檢驗科技股份有限公司 環安衛事業群 實驗報告章 TEL:22993939 FAX:22993230 新北市五股區新北產業園區五工路126-1號

(第2頁，共3頁)

3002

附4.2-3

SGS 台灣檢驗科技股份有限公司

附錄 IV.2-8 河川、湖泊及水庫水質採樣現場記錄表

計畫名稱：核能四廠發電工程封存期間環境調查評析

採樣地點：澳底二號橋

衛星定位座標(☑TWD97 ☐WGS84)
E：343188 N：2771449

採樣日期：2016.07.20

採樣人員：[illegible]

採樣時間：11:30～11:40

天　候：☑晴 ☐陰 ☐雨　氣溫：31.5 ℃

水樣採集：☑單一水樣 ☑混和水樣

採樣方式：☑涉水 ☐艇筏或船隻作業 ☐橋上測定 ☐其他＿＿＿

採樣器種類：☑伸縮式採樣器 ☐吊索懸掛水桶 ☐深層採水器 ☐其他＿＿＿

☐湖泊、水庫採樣
採樣點水深：＿＿公尺
採樣深度：☐表水層(水面下 0.5 公尺處)
☐中層(水面下＿＿公尺處)
☐底層(底床上 1 公尺處)

☑河川採樣
河寬：3 公尺
是否為感潮河段：☐是 ☑否
(若為感潮河段,低平潮時間：＿＿＿)
是否為表層採樣：☑是 ☐否(如勾選「否」，請紀錄採樣深度)

採樣點：	左岸	中央	右岸
水深：	＿＿公尺	＿＿公尺	＿＿公尺
*水深<1.5 公尺 (水深 3/5 處)	採樣深度：＿＿公尺	採樣深度：＿＿公尺	採樣深度：＿＿公尺
*水深介於 1.5~3.0 公尺 (水深 1/5、4/5 處)	＿＿、＿＿公尺	＿＿、＿＿公尺	＿＿、＿＿公尺
*水深> 3.0 公尺 (水深 1/5、3/5、4/5 處)	＿＿、＿＿、＿＿公尺	＿＿、＿＿、＿＿公尺	＿＿、＿＿、＿＿公尺

採樣位置示意圖

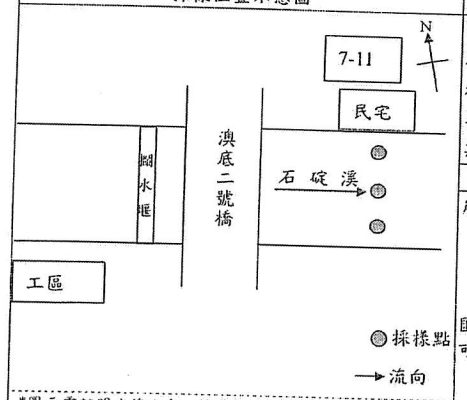

*圖示需註明水流方向、採樣斷面(左中右 3 採樣點)位置。
*描述之可能污染源，需於圖中標明與採樣點的相關位置。

現場水體狀況
水流：☐湍急 ☑一般 ☐緩慢 ☐靜止
水質：☑澄清 ☐微濁 ☐混濁
水色：☑透明無色 ☐其他＿＿色
異味：☐有 ☑無
其他：☐漂流物 ☐沈澱物

採樣位置附近地貌
岸邊景觀 東向：石碇溪
西向：澳底二號橋
南向：河岸
北向：民宅
匯流情形：☐有 ☑無
可能污染源：無

審核人員：[illegible] 2016.07.20

FORM-TESP-PW-104-01 發行日期：2011.12.01 版次：2.0

SGS 台灣檢驗科技股份有限公司

附錄 IV.2-7 河川、湖泊及水庫水質採樣現場記錄表

計畫名稱：核能四廠發電工程封存期間環境調查評析

採樣地點：上游水文站

衛星定位座標(☑TWD97 ☐WGS84)
E：314994 N：2772587

採樣日期：2016.07.20

採樣人員：[illegible]

採樣時間：11:10～11:20

天　候：☑晴 ☐陰 ☐雨　氣溫：31.3 ℃

水樣採集：☑單一水樣 ☑混和水樣

採樣方式：☐涉水 ☐艇筏或船隻作業 ☑橋上測定 ☐其他＿＿＿

採樣器種類：☐伸縮式採樣器 ☑吊索懸掛水桶 ☐深層採水器 ☐其他＿＿＿

☐湖泊、水庫採樣
採樣點水深：＿＿公尺
採樣深度：☐表水層(水面下 0.5 公尺處)
☐中層(水面下＿＿公尺處)
☐底層(底床上 1 公尺處)

☑河川採樣
河寬：5 公尺
是否為感潮河段：☐是 ☑否
(若為感潮河段,低平潮時間：＿＿＿)
是否為表層採樣：☑是 ☐否(如勾選「否」，請紀錄採樣深度)

採樣點：	左岸	中央	右岸
水深：	＿＿公尺	＿＿公尺	＿＿公尺
*水深<1.5 公尺 (水深 3/5 處)	採樣深度：＿＿公尺	採樣深度：＿＿公尺	採樣深度：＿＿公尺
*水深介於 1.5~3.0 公尺 (水深 1/5、4/5 處)	＿＿、＿＿公尺	＿＿、＿＿公尺	＿＿、＿＿公尺
*水深> 3.0 公尺 (水深 1/5、3/5、4/5 處)	＿＿、＿＿、＿＿公尺	＿＿、＿＿、＿＿公尺	＿＿、＿＿、＿＿公尺

採樣位置示意圖

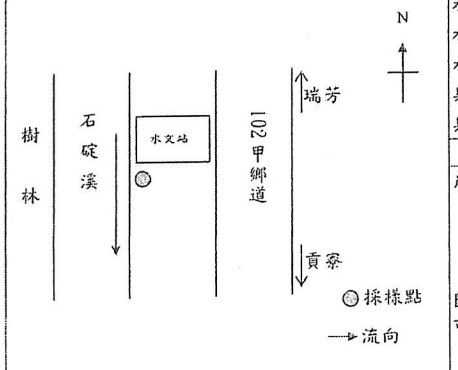

*圖示需註明水流方向、採樣斷面(左中右 3 採樣點)位置。
*描述之可能污染源，需於圖中標明與採樣點的相關位置。

現場水體狀況
水流：☐湍急 ☑一般 ☐緩慢 ☐靜止
水質：☑澄清 ☐微濁 ☐混濁
水色：☑透明無色 ☐其他＿＿色
異味：☐有 ☑無
其他：☐漂流物 ☐沈澱物

採樣位置附近地貌
岸邊景觀 東向：102 甲鄉道
西向：樹林
南向：石碇溪
北向：水文站
匯流情形：☐有 ☑無
可能污染源：無

審核人員：[illegible] 2016.07.20

FORM-TESP-PW-104-01 發行日期：2011.12.01 版次：2.0

SGS 台灣檢驗科技股份有限公司

附錄 IV.2-10 河川、湖泊及水庫水質採樣現場記錄表

計畫名稱：核能四廠發電工程封存期間環境調查評析

採樣地點：上游水文站

衛星定位座標(☑TWD97 ☐WGS84)
E：314994 N：2772587

採樣日期：2016.08.05

採樣人員：[illegible]

採樣時間：13:10～13:20

天候：☑晴 ☐陰 ☐雨 氣溫：34.5 ℃

水樣採集：☑單一水樣 ☐混和水樣

採樣方式：☑涉水 ☐艇筏或船隻作業 ☐橋上測定 ☐其他_____

採樣器種類：☐伸縮式採樣器 ☑吊索懸掛水桶 ☐深層採水器 ☐其他_____

☐湖泊、水庫採樣
採樣點水深：_____公尺

採樣深度：☐表水層(水面下 0.5 公尺處)
☑中層(水面下_____公尺處)
☐底層(底床上 1 公尺處)

☑河川採樣
河寬：4.5 公尺

是否為感潮河段：☐是 ☑否
(若為感潮河段,低平潮時間：_____)
是否為表層採樣：☐是 ☐否(如勾選「否」，請紀錄採樣深度)

採樣點：	左岸	中央	右岸
水深：	_____公尺	_____公尺	_____公尺
*水深<1.5 公尺 (水深 3/5 處)	採樣深度：_____公尺	採樣深度：_____公尺	採樣深度：_____公尺
*水深介於 1.5~3.0 公尺 (水深 1/5、4/5 處)	_____、_____公尺	_____、_____公尺	_____、_____公尺
*水深> 3.0 公尺 (水深 1/5、3/5、4/5 處)	_____、_____、_____公尺	_____、_____、_____公尺	_____、_____、_____公尺

採樣位置示意圖

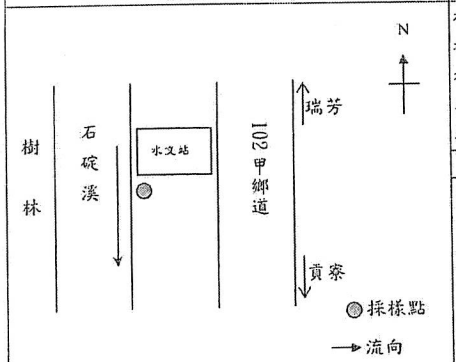

*圖示需註明水流方向、採樣斷面(左中右 3 採樣點)位置。
*描述之可能污染源，需於圖中標明與採樣點的相關位置。

現場水體狀況
水流：☐湍急 ☐一般 ☑緩慢 ☐靜止
水質：☐澄清 ☑微濁 ☐混濁
水色：☑透明無色 ☐其他_____色
異味：☐有 ☑無
其他：☐漂流物 ☐沈澱物

採樣位置附近地貌
岸邊景觀 東向：102 甲鄉道
西向：樹林
南向：石碇溪
北向：水文站
匯流情形：☐有 ☑無
可能污染源：無

審核人員：[illegible] 2016.08.05

FORM-TESP-PW-104-01 發行日期：2011.12.01 版次：2.0

SGS 台灣檢驗科技股份有限公司

附錄 IV.2-9 河川、湖泊及水庫水質採樣現場記錄表

計畫名稱：核能四廠發電工程封存期間環境調查評析

採樣地點：石碇溪河口

衛星定位座標(☑TWD97 ☐WGS84)
E：343652 N：2771567

採樣日期：2016.08.20

採樣人員：[illegible]

採樣時間：13:00～13:10

天候：☑晴 ☐陰 ☐雨 氣溫：31.6 ℃

水樣採集：☑單一水樣 ☐混和水樣

採樣方式：☑涉水 ☐艇筏或船隻作業 ☐橋上測定 ☐其他_____

採樣器種類：☑伸縮式採樣器 ☐吊索懸掛水桶 ☐深層採水器 ☐其他_____

☐湖泊、水庫採樣
採樣點水深：_____公尺

採樣深度：☐表水層(水面下 0.5 公尺處)
☐中層(水面下_____公尺處)
☐底層(底床上 1 公尺處)

☑河川採樣
河寬：_____公尺

是否為感潮河段：☑是 ☐否
(若為感潮河段,低平潮時間：13:30)
是否為表層採樣：☑是 ☐否(如勾選「否」，請紀錄採樣深度)

採樣點：	左岸	中央	右岸
水深：	_____公尺	_____公尺	_____公尺
*水深<1.5 公尺 (水深 3/5 處)	採樣深度：_____公尺	採樣深度：_____公尺	採樣深度：_____公尺
*水深介於 1.5~3.0 公尺 (水深 1/5、4/5 處)	_____、_____公尺	_____、_____公尺	_____、_____公尺
*水深> 3.0 公尺 (水深 1/5、3/5、4/5 處)	_____、_____、_____公尺	_____、_____、_____公尺	_____、_____、_____公尺

採樣位置示意圖

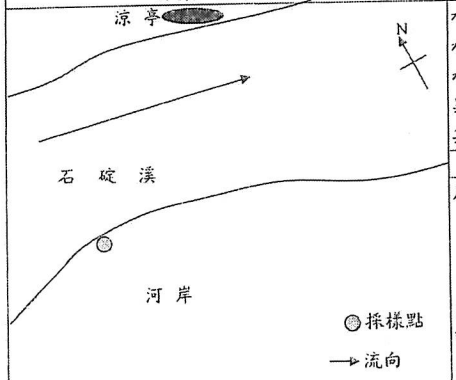

*圖示需註明水流方向、採樣斷面(左中右 3 採樣點)位置。
*描述之可能污染源，需於圖中標明與採樣點的相關位置。

現場水體狀況
水流：☐湍急 ☑一般 ☐緩慢 ☐靜止
水質：☑澄清 ☐微濁 ☐混濁
水色：☑透明無色 ☐其他_____色
異味：☐有 ☑無
其他：☐漂流物 ☐沈澱物

採樣位置附近地貌
岸邊景觀 東向：石碇溪
西向：石碇溪
南向：河岸
北向：石碇溪
匯流情形：☐有 ☑無
可能污染源：無

審核人員：[illegible] 2016.08.20

FORM-TESP-PW-104-01 發行日期：2011.12.01 版次：2.0

SGS 台灣檢驗科技股份有限公司

附錄 IV.2-12 河川、湖泊及水庫水質採樣現場記錄表

計畫名稱：核能四廠發電工程封存期間環境調查評析

採樣地點：石碇溪河口 | 衛星定位座標(☑TWD97 ☐WGS84) E：343652 N：2771567

採樣日期：2016.08.05 | 採樣人員：陳雨蕭

採樣時間：14:40~14:56 | 天　候：☑晴 ☐陰 ☐雨　氣溫：33.1 ℃

水樣採集：☐單一水樣 ☑混和水樣

採樣方式：☑涉水 ☐艇筏或船隻作業 ☐橋上測定 ☐其他_____

採樣器種類：☑伸縮式採樣器 ☐吊索懸掛水桶 ☐深層採水器 ☐其他_____

☐湖泊、水庫採樣　採樣點水深：_____公尺

採樣深度：☐表水層(水面下 0.5 公尺處) ☑中層(水面下_____公尺處) ☐底層(底床上 1 公尺處)

☑河川採樣　河寬：30.9 公尺

是否為感潮河段：☑是 ☐否 (若為感潮河段，低平潮時間：14:38)

是否為表層採樣：☑是 ☐否(如勾選「否」，請紀錄採樣深度)

採樣點：	左岸	中央	右岸
水深：	_____公尺	_____公尺	_____公尺
*水深<1.5 公尺 (水深 3/5 處)	採樣深度：_____公尺	採樣深度：_____公尺	採樣深度：_____公尺
*水深介於 1.5~3.0 公尺 (水深 1/5、4/5 處)	_____、_____公尺	_____、_____公尺	_____、_____公尺
*水深> 3.0 公尺 (水深 1/5、3/5、4/5 處)	_____、_____、_____公尺	_____、_____、_____公尺	_____、_____、_____公尺

採樣位置示意圖

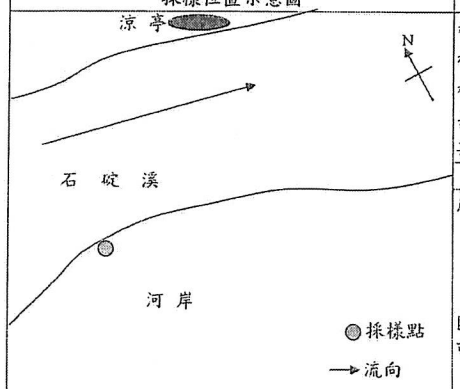

*圖示需註明水流方向、採樣斷面(左中右 3 採樣點)位置。
*描述之可能污染源，需於圖中標明與採樣點的相關位置。

現場水體狀況

水流：☐湍急 ☐一般 ☑緩慢 ☐靜止

水質：☐澄清 ☑微濁 ☐混濁

水色：☑透明無色 ☐其他_____色

異味：☐有 ☑無

其他：☐漂流物 ☐沈澱物

採樣位置附近地貌

岸邊景觀 東向：石碇溪
西向：石碇溪
南向：河岸
北向：石碇溪

匯流情形：☐有 ☑無

可能污染源：無

審核人員：朱柳琴 2016.08.05

FORM-TESP-PW-104-01 發行日期：2011.12.01 版次：2.0

附4.2-6

SGS 台灣檢驗科技股份有限公司

附錄 IV.2-11 河川、湖泊及水庫水質採樣現場記錄表

計畫名稱：核能四廠發電工程封存期間環境調查評析

採樣地點：澳底二號橋 | 衛星定位座標(☑TWD97 ☐WGS84) E：343188 N：2771449

採樣日期：2016.08.05 | 採樣人員：陳雨蕭

採樣時間：13:30~13:43 | 天　候：☑晴 ☐陰 ☐雨　氣溫：24.3 ℃

水樣採集：☑單一水樣 ☐混和水樣

採樣方式：☑涉水 ☐艇筏或船隻作業 ☐橋上測定 ☐其他_____

採樣器種類：☑伸縮式採樣器 ☐吊索懸掛水桶 ☐深層採水器 ☐其他_____

☐湖泊、水庫採樣　採樣點水深：_____公尺

採樣深度：☐表水層(水面下 0.5 公尺處) ☑中層(水面下_____公尺處) ☐底層(底床上 1 公尺處)

☑河川採樣　河寬：4.0 公尺

是否為感潮河段：☐是 ☑否 (若為感潮河段，低平潮時間：_____)

是否為表層採樣：☑是 ☐否(如勾選「否」，請紀錄採樣深度)

採樣點：	左岸	中央	右岸
水深：	_____公尺	_____公尺	_____公尺
*水深<1.5 公尺 (水深 3/5 處)	採樣深度：_____公尺	採樣深度：_____公尺	採樣深度：_____公尺
*水深介於 1.5~3.0 公尺 (水深 1/5、4/5 處)	_____、_____公尺	_____、_____公尺	_____、_____公尺
*水深> 3.0 公尺 (水深 1/5、3/5、4/5 處)	_____、_____、_____公尺	_____、_____、_____公尺	_____、_____、_____公尺

採樣位置示意圖

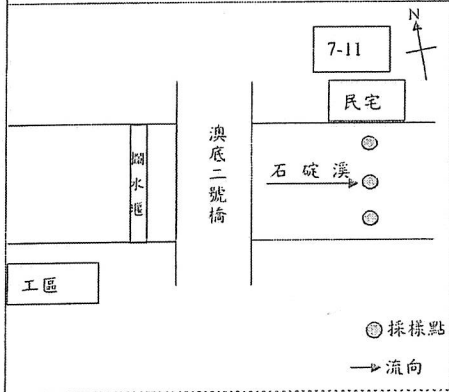

*圖示需註明水流方向、採樣斷面(左中右 3 採樣點)位置。
*描述之可能污染源，需於圖中標明與採樣點的相關位置。

現場水體狀況

水流：☐湍急 ☐一般 ☑緩慢 ☐靜止

水質：☐澄清 ☑微濁 ☐混濁

水色：☑透明無色 ☐其他_____色

異味：☐有 ☑無

其他：☐漂流物 ☐沈澱物

採樣位置附近地貌

岸邊景觀 東向：石碇溪
西向：澳底二號橋
南向：河岸
北向：民宅

匯流情形：☐有 ☑無

可能污染源：無

審核人員：朱柳琴 2016.08.05

FORM-TESP-PW-104-01 發行日期：2011.12.01 版次：2.0

SGS 台灣檢驗科技股份有限公司

附錄 IV.2-14 河川、湖泊及水庫水質採樣現場記錄表

計畫名稱：核能四廠發電工程封存期間環境調查評析	
採樣地點：澳底二號橋	衛星定位座標(☑TWD97 ☐WGS84) E：343188 N：2771449
採樣日期：2016.09.29	採樣人員：陳振富
採樣時間：12:20~12:35	天 候：☐晴 ☑陰 ☐雨 氣溫：28.9 ℃
水樣採集：☐單一水樣 ☑混和水樣	
採樣方式：☑涉水 ☐艇筏或船隻作業 ☐橋上測定 ☐其他_____	
採樣器種類：☑伸縮式採樣器 ☐吊索懸掛水桶 ☐深層採水器 ☐其他_____	
☐湖泊、水庫採樣 採樣點水深：_____公尺	採樣深度：☐表水層(水面下 0.5 公尺處) ☐中層(水面下_____公尺處) ☐底層(底床上 1 公尺處)
☐河川採樣 河寬：25.1 公尺	是否為感潮河段：☑是 ☐否 (若為感潮河段,低平潮時間：12:23) 是否為表層採樣：☑是 ☐否(如勾選「否」，請紀錄採樣深度)

採樣點：	左岸	中央	右岸
水深：	_____公尺	_____公尺	_____公尺
*水深<1.5 公尺 (水深 3/5 處)	採樣深度： _____公尺	採樣深度： _____公尺	採樣深度： _____公尺
*水深介於 1.5~3.0 公尺 (水深 1/5、4/5 處)	_____、_____公尺	_____、_____公尺	_____、_____公尺
*水深> 3.0 公尺 (水深 1/5、3/5、4/5 處)	_____、_____、_____公尺	_____、_____、_____公尺	_____、_____、_____公尺

採樣位置示意圖

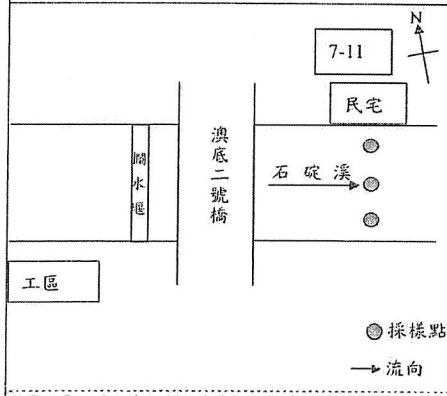

*圖示需註明水流方向、採樣斷面(左中右 3 採樣點)位置。
*描述之可能污染源，需於圖中標明與採樣點的相關位置。

現場水體狀況

水流：☐湍急 ☑一般 ☐緩慢 ☐靜止
水質：☑澄清 ☐微濁 ☐混濁
水色：☑透明無色 ☐其他_____色
異味：☐有 ☑無
其他：☐漂流物 ☐沈澱物

採樣位置附近地貌

岸邊景觀 東向：石碇溪
西向：澳底二號橋
南向：河岸
北向：民宅
匯流情形：☐有 ☑無
可能污染源：無

審核人員：_____

FORM-TESP-PW-104-01 發行日期：2011.12.01 版次：2.0

附4.2-7

SGS 台灣檢驗科技股份有限公司

附錄 IV.2-13 河川、湖泊及水庫水質採樣現場記錄表

計畫名稱：核能四廠發電工程封存期間環境調查評析	
採樣地點：上游水文站	衛星定位座標(☑TWD97 ☐WGS84) E：314994 N：2772587
採樣日期：2016.09.29	採樣人員：陳振富
採樣時間：10:40~10:50	天 候：☐晴 ☑陰 ☐雨 氣溫：28.5 ℃
水樣採集：☑單一水樣 ☐混和水樣	
採樣方式：☑涉水 ☐艇筏或船隻作業 ☐橋上測定 ☐其他_____	
採樣器種類：☐伸縮式採樣器 ☑吊索懸掛水桶 ☐深層採水器 ☐其他_____	
☐湖泊、水庫採樣 採樣點水深：_____公尺	採樣深度：☐表水層(水面下 0.5 公尺處) ☐中層(水面下_____公尺處) ☐底層(底床上 1 公尺處)
☐河川採樣 河寬：5.9 公尺	是否為感潮河段：☐是 ☑否 (若為感潮河段,低平潮時間：_____) 是否為表層採樣：☑是 ☐否(如勾選「否」，請紀錄採樣深度)

採樣點：	左岸	中央	右岸
水深：	_____公尺	_____公尺	_____公尺
*水深<1.5 公尺 (水深 3/5 處)	採樣深度： _____公尺	採樣深度： _____公尺	採樣深度： _____公尺
*水深介於 1.5~3.0 公尺 (水深 1/5、4/5 處)	_____、_____公尺	_____、_____公尺	_____、_____公尺
*水深> 3.0 公尺 (水深 1/5、3/5、4/5 處)	_____、_____、_____公尺	_____、_____、_____公尺	_____、_____、_____公尺

採樣位置示意圖

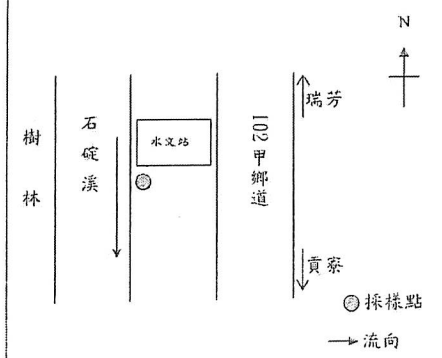

*圖示需註明水流方向、採樣斷面(左中右 3 採樣點)位置。
*描述之可能污染源，需於圖中標明與採樣點的相關位置。

現場水體狀況

水流：☐湍急 ☑一般 ☐緩慢 ☐靜止
水質：☑澄清 ☐微濁 ☐混濁
水色：☑透明無色 ☐其他_____色
異味：☐有 ☑無
其他：☐漂流物 ☐沈澱物

採樣位置附近地貌

岸邊景觀 東向：102 甲鄉道
西向：樹林
南向：石碇溪
北向：水文站
匯流情形：☐有 ☑無
可能污染源：無

審核人員：_____

FORM-TESP-PW-104-01 發行日期：2011.12.01 版次：2.0

SGS 台灣檢驗科技股份有限公司

附錄 IV.2-15 河川、湖泊及水庫水質採樣現場記錄表

計畫名稱：核能四廠發電工程封存期間環境調查評析

採樣地點：石碇溪河口

衛星定位座標(☑TWD97 ☐WGS84)
E：343652 N：2771567

採樣日期：2016.09.29

採樣人員：洪子倩

採樣時間：11:05 ~ 11:25

天　候：☐晴 ☑陰 ☐雨　氣溫：28.9 ℃

水樣採集：☑單一水樣 ☐混和水樣

採樣方式：☑涉水 ☐艇筏或船隻作業 ☐橋上測定 ☐其他_____

採樣器種類：☑伸縮式採樣器 ☐吊索懸掛水桶 ☐深層採水器 ☐其他_____

☐湖泊、水庫採樣
採樣點水深：_____公尺

採樣深度：☐表水層(水面下 0.5 公尺處)
☐中層(水面下_____公尺處)
☑底層(底床上 1 公尺處)

☑河川採樣
河寬：5.9 公尺

是否為感潮河段：☐是 ☑否
(若為感潮河段，低平潮時間：_____)
是否為表層採樣：☑是 ☐否(如勾選「否」，請紀錄採樣深度)

採樣點：	左岸	中央	右岸
水深：	_____公尺	_____公尺	_____公尺
*水深<1.5 公尺 (水深 3/5 處) *水深介於 1.5~3.0 公尺 (水深 1/5、4/5 處) *水深> 3.0 公尺 (水深 1/5、3/5、4/5 處)	採樣深度： _____公尺 _____、_____公尺 、_____、_____公尺	採樣深度： _____公尺 _____、_____公尺 、_____、_____公尺	採樣深度： _____公尺 _____、_____公尺 、_____、_____公尺

採樣位置示意圖

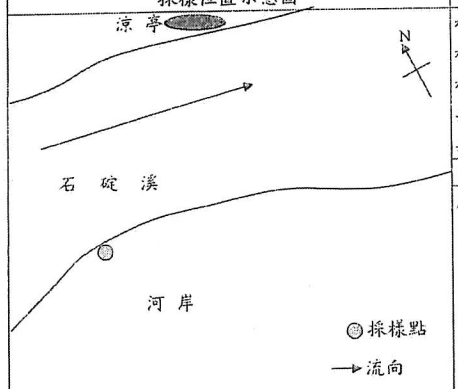

*圖示需註明水流方向、採樣斷面(左中右 3 採樣點)位置。
*描述之可能污染源，需於圖中標明與採樣點的相關位置。

現場水體狀況

水流：☐湍急 ☑一般 ☐緩慢 ☐靜止
水質：☑澄清 ☐微濁 ☐混濁
水色：☑透明無色 ☐其他_____色
異味：☐有 ☑無
其他：☐漂流物 ☐沈澱物

採樣位置附近地貌

岸邊景觀 東向：石碇溪
西向：石碇溪
南向：河岸
北向：石碇溪
匯流情形：☐有 ☑無
可能污染源：

審核人員：

FORM-TESP-PW-104-01 發行日期：2011.12.01 版次：2.0

附　錄　Ⅳ.3

廠區水質監測成果

台灣電力公司

核能四廠發電工程封存期間環境監測

105年第3季監測報告

台灣檢驗科技股份有限公司

附錄 IV.3-1　行政院環保署許可證字號：環署環檢字第035號

水質樣品檢驗報告

行程代碼：	FIWA160718BG9	採樣時間：	105年07月20日10時20分
委託單位：	美華環境科技股份有限公司	至：	105年07月20日12時00分
計畫名稱：	核能四廠發電工程封存期間環境調查評析	收樣時間：	105年07月20日16時18分
樣品基質：	放流水	報告日期：	105年07月28日
樣品編號：	PW7070901~03、71001	報告編號：	PW/2016/70709
採樣單位：	台灣檢驗科技股份有限公司	聯絡人：	張箐芸
採樣地點：	廠區水質	電話/傳真：	02-2299-3279ext2307 / 02-2299-3261

備　註：1.本報告已由核可報告簽署人審核無誤，並簽署於內部報告文件，簽署人如下：
無機檢測類：呂東榮(FII-16)/廖方瑜(FII-09)。
2.本報告共3頁，分離使用無效。
3.檢測項目有標示〞＊〞者，係指該檢測項目經環保署許可，並依公告檢測方法分析。
4.低於方法偵測極限之測定值以〞ND〞表示，並註明其方法偵測極限(MDL)；若高於MDL但低於檢量線最低點濃度時，以〞<檢測報告最低位數單位值〞表示，並括號註明其實測值。
5.本報告僅對該樣品負責，不得隨意複製及作爲宣傳廣告之用。
6.採樣單位取得事業放流水採樣(不含自動混樣採水設備)(NIEA W109.51B)之許可。

聲明書：(一)茲保證本機構檢驗室分析之樣品，自本檢驗室收樣至報告發出之過程，係在委託人／申報人指示下，以本公司人員最佳之專業知能，完全依照行政院環境保護署及有關機關之標準方法及品保品管等相關規定，秉持公正、誠實進行採樣、檢測。絕無虛偽不實，如有違反，就政府機關所受損失願負連帶賠償責任之外，並接受主管機關依法令所爲之行政處分及刑事處罰。
(二)吾人瞭解如自身受政府機關委任從事公務，亦屬於刑法上之公務員，並瞭解刑法上圖利罪、公務員登載不實偽造文書及貪污治罪條例之相關規定，如有違反，亦爲刑法及貪污治罪條例之適用對象，願受最嚴厲之法律制裁。

公司名稱：台灣檢驗科技股份有限公司
負責人：楊崑山
檢驗室主管：

實驗室
主任郭淑清

（第1頁，共3頁）

台灣檢驗科技股份有限公司
環安衛事業群
實驗報告章
TEL:22993939
FAX:22993230
新北市五股區新北產業園區五工路136-1號

TWC 0077845

台灣檢驗科技股份有限公司

附錄 IV.3-2　行政院環保署許可證字號:環署環檢字第035號

樣品檢驗報告

樣品編號： PW7070901~03、71001

認證	序號	樣品編號		MDL	單位	PW7070901	PW7070902	PW7070903	PW7071001	-	-	-	-	-	-
		檢驗項目	檢驗方法			明公區排水口(1)(343027;2771352)	明公區排水口(2)(343189;2771435)	宿舍區排水口(343175;2771431)	運送空白	-	-	-	-	-	-
*	1	流量(備註1.)	NIEA W022.51C/NIEA W020.51C	-	CMD	14.45	29.81	5.47×10^3	-	-	-	-	-	-	-
*	2	pH	NIEA W424.52A	-	-	7.5(28.0℃)	7.6(27.6℃)	7.4(29.8℃)	-	-	-	-	-	-	-
*	3	懸浮固體	NIEA W210.58A	1.25	mg/L	2.6	2.6	6.9	-	-	-	-	-	-	-
*	4	化學需氧量	NIEA W517.52B	3.1	mg/L	4.3	4.9	29.6	-	-	-	-	-	-	-
*	5	生化需氧量(備註3.)	NIEA W510.55B	1.0	mg/L	<1.0	<1.0	1.1	-	-	-	-	-	-	-
*	6	油脂	NIEA W506.21B	1.0	mg/L	<1.0	<1.0	<1.0	-	-	-	-	-	-	-
*	7	大腸桿菌群	NIEA E202.55B	<10	CFU/100mL	5.7E+03	1.7E+03	3.6E+05	<10	-	-	-	-	-	-
-	-	-	-		採樣日期：	7月20日	7月20日	7月20日	7月20日	-	-	-	-	-	-
-	-	-	-		採樣時間：	10:20	10:40	11:50	-	-	-	-	-	-	-
-	-	-	-		天氣：	晴	晴	晴	晴	-	-	-	-	-	-
		以下空白													

備註
1.PW7070903的流量以流速計法(NIEA W022.51C)量測；PW7070901~02的流量以容器法(NIEA W020.51C)量測。
2.菌落數若大於100以上時，數據以科學符號表示，例如1.5E+02，即爲1.5×10^2。
3.PW7070901~03生化需氧量之溶氧耗氧量無法達到大於2.0mg/L方法規定。

台灣檢驗科技股份有限公司
環安衛事業群
實驗報告章
TEL:22993939
FAX:22993230
新北市五股區新北產業園區五工路136-1號

（第2頁，共3頁）

TWC 0077846

台灣檢驗科技股份有限公司

附錄 IV.3-3　行政院環保署許可證字號：環署環檢字第035號

水質樣品檢驗報告

行程代碼：	FIWA160803BO9	採樣時間：	105年08月05日11時20分
委託單位：	美華環境科技股份有限公司	至：	105年08月05日12時50分
計畫名稱：	核能四廠發電工程封存期間環境調查評析	收樣時間：	105年08月05日16時29分
樣品基質：	放流水	報告日期：	105年08月15日
樣品編號：	PW8031201~03、31301	報告編號：	PW/2016/80312
採樣單位：	台灣檢驗科技股份有限公司	聯絡人：	張箐芸
採樣地點：	廠區水質	電話/傳真：	02-2299-3279ext2307 / 02-2299-3261

備　註：1.本報告已由核可報告簽署人審核無誤，並簽署於內部報告文件，簽署人如下：
無機檢測類：呂東榮(FII-16)/廖方瑜(FII-09)。
2.本報告共3頁，分離使用無效。
3.檢測項目有標示〞＊〞者，係指該檢測項目經環保署許可，並依公告檢測方法分析。
4.低於方法偵測極限之測定值以〞ND〞表示，並註明其方法偵測極限(MDL)；若高於MDL但低於檢量線最低點濃度時，以〞<檢測報告最低位數單位值〞表示，並括號註明其實測值。
5.本報告僅對該樣品負責，不得隨意複製及作爲宣傳廣告之用。
6.採樣單位取得事業放流水採樣(不含自動混樣採水設備)(NIEA W109.51B)之許可。

聲明書：(一)茲保證本機構檢驗室分析之樣品，自本檢驗室收樣至報告發出之過程，係在委託人／申報人指示下，以本公司人員最佳之專業知能，完全依照行政院環境保護署及有關機關之標準方法及品保品管等相關規定，秉持公正、誠實進行採樣、檢測。絕無虛偽不實，如有違反，就政府機關所受損失願負連帶賠償責任之外，並接受主管機關依法令所爲之行政處分及刑事處罰。
(二)吾人瞭解如自身受政府機關委任從事公務，亦屬於刑法上之公務員，並瞭解刑法上圖利罪、公務員登載不實偽造文書及貪污治罪條例之相關規定，如有違反，亦爲刑法及貪污治罪條例之適用對象，願受最嚴厲之法律制裁。

公司名稱：台灣檢驗科技股份有限公司
負責人：楊崑山
檢驗室主管：

實驗室主任郭淑清

台灣檢驗科技股份有限公司 環安衛事業群 實驗報告章 TEL:22993939 FAX:22993230 新北市五股區新北產業園區五工路136-1號

(第1頁，共3頁)

TWC 0081618

3002

台灣檢驗科技股份有限公司

附錄 IV.3-4　行政院環保署許可證字號:環署環檢字第035號

樣品檢驗報告

樣品編號：PW8031201~03、31301

認證	序號	樣品編號		MDL	單位	PW8031201	PW8031202	PW8031203	PW8031301	-	-	-	-	-	-
		檢驗項目	檢驗方法			廠公區排水口(1) (343027;2771352)	廠公區排水口(2) (343189;2771435)	宿舍區排水口 (343175;2771431)	運送空白	-	-	-	-	-	-
*	1	流量(備註1.)	NIEA W022.51C/NIEA W020.51C	-	CMD	1.32	3.51	4.76×10^{3}	-	-	-	-	-	-	-
*	2	pH	NIEA W424.52A	-	-	7.6(28.3℃)	7.6(28.0℃)	7.4(30.4℃)	-	-	-	-	-	-	-
*	3	懸浮固體(備註4.)	NIEA W210.58A	1.25	mg/L	<1.25	<1.25	3.0	-	-	-	-	-	-	-
*	4	化學需氧量	NIEA W517.52B	3.1	mg/L	9.8	ND	20.2	-	-	-	-	-	-	-
*	5	生化需氧量(備註3.)	NIEA W510.55B	1.0	mg/L	<1.0	<1.0	1.8	-	-	-	-	-	-	-
*	6	油脂	NIEA W506.21B	1.0	mg/L	<1.0	<1.0	<1.0	-	-	-	-	-	-	-
*	7	大腸桿菌群	NIEA E202.55B	<10	CFU/100mL	3.5E+04	1.2E+03	1.7E+04	<10	-	-	-	-	-	-
-	-	-	-		採樣日期：	8月5日	8月5日	8月5日	8月5日	-	-	-	-	-	-
-	-	-	-		採樣時間：	11:20	11:50	12:30	-	-	-	-	-	-	-
-	-	-	-		天氣：	晴	晴	晴	晴	-	-	-	-	-	-
		以下空白													

備註
1.PW8031203的流量以流速計法(NIEA W022.51C)量測；PW8031201~02的流量以容器法(NIEA W020.51C)量測。
2.菌落數若大於100以上時，數據以科學符號表示，例如$1.5E+02$，即爲1.5×10^{2}。
3.PW8031201~02生化需氧量之溶氧耗氧量無法達到大於2.0mg/L方法規定。
4.PW8031201~02懸浮固體樣品以全量過濾分析。

台灣檢驗科技股份有限公司 環安衛事業群 實驗報告章 TEL:22993939 FAX:22993230 新北市五股區新北產業園區五工路136-1號

(第2頁，共3頁)

TWC 0081686

3002

台灣檢驗科技股份有限公司

附錄 IV.3-5　行政院環保署許可證字號：環署環檢字第035號

水質樣品檢驗報告

行程代碼：	FIWA160923BH8	採樣時間：	105年09月29日09時40分
委託單位：	美華環境科技股份有限公司	至：	105年09月29日10時30分
計畫名稱：	核能四廠發電工程封存期間環境調查評析	收樣時間：	105年09月29日16時45分
樣品基質：	放流水	報告日期：	105年10月07日
樣品編號：	PW9051001~03、51101	報告編號：	PW/2016/90510
採樣單位：	台灣檢驗科技股份有限公司	聯絡人：	張筲芸
採樣地點：	廠區水質	電話/傳真：	02-2299-3279ext2307 / 02-2299-3261

備　註：1.本報告已由核可報告簽署人審核無誤，並簽署於內部報告文件，簽署人如下：
無機檢測類：呂東榮(FII-16)/廖方瑜(FII-09)。
2.本報告共3頁，分離使用無效。
3.檢測項目有標示〞＊〞者，係指該檢測項目經環保署許可，並依公告檢測方法分析。
4.低於方法偵測極限之測定值以〞ND〞表示，並註明其方法偵測極限(MDL)；若高於MDL但低於檢量線最低點濃度時，以〞<檢測報告最低位數單位值〞表示，並括號註明其實測值。
5.本報告僅對該樣品負責，不得隨意複製及作為宣傳廣告之用。
6.採樣單位取得事業放流水採樣(不含自動混樣採水設備)(NIEA W109.51B)之許可。

聲明書：(一)茲保證本機構檢驗室分析之樣品，自本檢驗室收樣至報告發出之過程，係在委託人／申報人指示下，以本公司人員最佳之專業知能，完全依照行政院環境保護署及有關機關之標準方法及品保品管等相關規定，秉持公正、誠實進行採樣、檢測。絕無虛偽不實，如有違反，就政府機關所受損失願負連帶賠償責任之外，並接受主管機關依法令所為之行政處分及刑事處罰。
(二)吾人瞭解如自身受政府機關委任從事公務，亦屬於刑法上之公務員，並瞭解刑法上圖利罪、公務員登載不實偽造文書及貪污治罪條例之相關規定，如有違反，亦為刑法及貪污治罪條例之適用對象，願受最嚴厲之法律制裁。

公司名稱：台灣檢驗科技股份有限公司
負責人：楊崑山
檢驗室主管：

實驗室 主任郭淑清

台灣檢驗科技股份有限公司 環安衛事業群 實驗報告章 TEL:22993939 FAX:22993230 新北市五股區新北產業園區五工路136-1號

（第1頁，共3頁）

TWC 0539826

台灣檢驗科技股份有限公司

附錄 IV.3-6　行政院環保署許可證字號:環署環檢字第035號

樣品檢驗報告

樣品編號：PW9051001~03、51101

認證	序號	樣品編號 檢驗項目	檢驗方法	MDL	單位	PW9051001	PW9051002	PW9051003	PW9051101	-	-	-	-	-	-
						新公區排水口(1) (343027;2771352)	新公區排水口(2) (343189;2771435)	百合區排水口 (343175;2771431)	運送空白	-	-	-	-	-	-
*	1	流量(備註1.)	NIEA W022.51C/NIEA W020.51C	-	CMD	29.0	41.6	1.21×10^4	-	-	-	-	-	-	-
*	2	pH	NIEA W424.52A	-	-	7.0(27.8℃)	7.1(27.2℃)	7.3(27.4℃)	-	-	-	-	-	-	-
*	3	懸浮固體(備註4.)	NIEA W210.58A	1.25	mg/L	2.4	1.4	2.3	-	-	-	-	-	-	-
*	4	化學需氧量	NIEA W517.52B	3.1	mg/L	3.5	5.5	8.4	-	-	-	-	-	-	-
*	5	生化需氧量(備註3.)	NIEA W510.55B	1.0	mg/L	1.3	1.9	2.7	-	-	-	-	-	-	-
*	6	油脂	NIEA W506.21B	1.0	mg/L	<1.0	<1.0	<1.0	-	-	-	-	-	-	-
*	7	大腸桿菌群	NIEA E202.55B	<10	CFU/100mL	3.3E+04	2.6E+04	2.7E+04	<10	-	-	-	-	-	-
-	-	-	-	採樣日期：		9月29日	9月29日	9月29日	9月29日	-	-	-	-	-	-
-	-	-	-	採樣時間：		09:40	10:00	10:20	-	-	-	-	-	-	-
-	-	-	-	天氣：		陰	陰	陰	陰	-	-	-	-	-	-
		以下空白													

備註
1.PW9051003的流量以流速計法(NIEA W022.51C)量測；PW9051001~02的流量以容器法(NIEA W020.51C)量測。
2.當落數若大於100以上時，數據以科學符號表示，例如1.5E+02，即為1.5×10^2。
3.PW9051001生化需氧量之溶氧耗氧量無法達到大於2.0mg/L方法規定。
4.PW9051001~03懸浮固體樣品以全量過濾分析。

台灣檢驗科技股份有限公司 環安衛事業群 實驗報告章 TEL:22993939 FAX:22993230 新北市五股區新北產業園區五工路136-1號

（第2頁，共3頁）

TWC 0539827

附錄 IV.3-8 流量現場記錄與計算表(續)

計畫名稱: 核能四廠發電工程封存期間環境調查評析
監測日期 : 2016 年 07 月 20 日
測點名稱: 宿舍區排水口
河　　寬: 6.3 公尺
測點間距: 1.0 公尺　　邊坡間距: 0.3 公尺

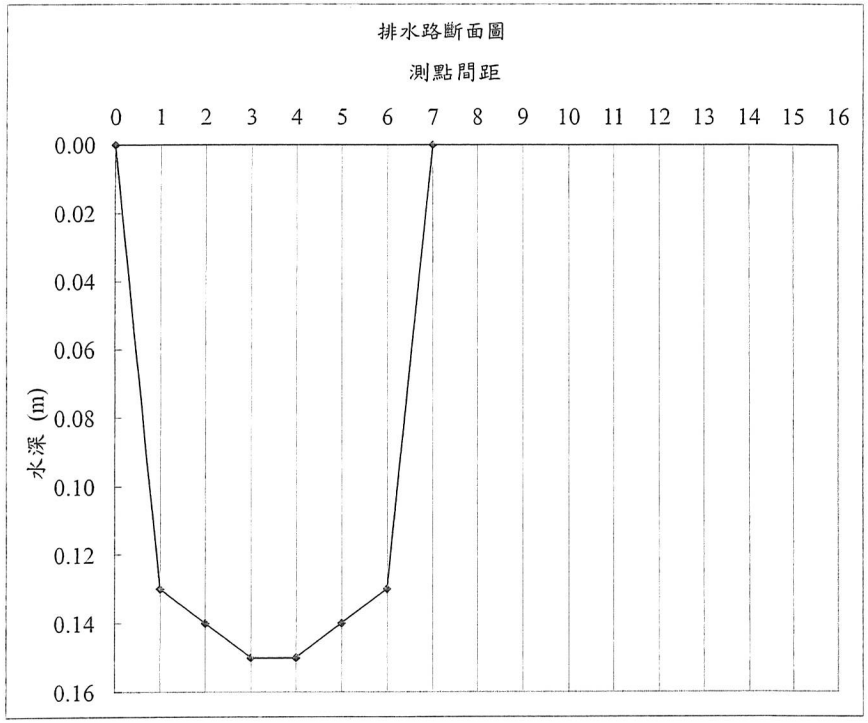

審核人員: 劉[illegible] 7/20　崔煥榮 7/20

附錄 IV.3-7 流量現場記錄與計算表

計畫名稱: 核能四廠發電工程封存期間環境調查評析　　監測日期 : 2016 年 07 月 20 日
測點名稱: 宿舍區排水口　　流速計編號 : T02
河　　寬: 6.3 公尺　　監測人員: 陳振庸

測點間距 b(m)	1.0		邊坡間距 b'(m)		0.3	平均流速	平均流速變化率	區間流量
測點編號	水深H (m)	流速$V_{0.2}$ (m/sec)	流速$V_{0.6}$ (m/sec)	流速$V_{0.8}$ (m/sec)	$(V_{0.2}+V_{0.8})/2$ (m/sec)	V (m/sec)	△V (%)	q (m^3/sec)
0	0.00		0.00		0.00	0.00	--	0.01
1	0.13		0.28		0.00	0.28	--	0.04
2	0.14		0.27		0.00	0.27	3.6%	0.04
3	0.15		0.25		0.00	0.25	7.4%	0.04
4	0.15		0.26		0.00	0.26	4.0%	0.04
5	0.14		0.25		0.00	0.25	3.8%	0.03
6	0.13		0.24		0.00	0.24	4.0%	0.00
7	0.00		0.00		0.00	0.00		
8								
9								
10								
11								
12								
13								
14								
15								
16							--	--
總流量 Q (m^3/sec)								0.19

備註：1.本方法是依照NIEA W022.51C 水量測定方法－流速計法 所制定。
2.河寬小於15公尺時，測點間距以1公尺為基準; 河寬大於15公尺以上時，設定 15 個以上之等間隔測
若各測定點間之流速變化大於 20 % 以上時，則應縮小其間隔。
平均流速變化率(%)：$\Delta V_n = \frac{V_n - V_{n-1}}{V_{n-1}} \times 100\%$
3.流速之測定：(1)水深≦0.4 m時，$V_n=V_{0.6}$。
(2)水深＞0.4 m時，$V_n=(V_{0.2}+V_{0.8})/2$ 。
其中$V_{0.2}$、$V_{0.6}$、$V_{0.8}$係指水面開始至 20%、60%、80%水深處之流速。
4.$Q=q_1+q_2+q_3+\ldots\ldots+q_n+\ldots\ldots+q_{m+1}=\frac{b}{4}\sum_{n=1}^{m}(H_{n-1}+H_n)(V_{n-1}+V_n)+\frac{b'}{4}(H_m+H_{m+1})(V_m+V_{m+1})$

審核人員: 劉[illegible] 7/20　崔煥榮 7/20

SGS 台灣檢驗科技股份有限公司

附錄 IV.3-9 **水量測定記錄表(容器法)**

廠商名稱: 核能四廠發電工程封存期間環境調查評析　　**測定日期: 2016年 07 月 20 日**

測定人員:陳振庸

測點位置	水體體積(L)	測定時間(sec)	流量 CMS	平均流量值 CMS (m^3/sec)	平均流量值 CMM (m^3/min)	平均流量值 CMD (m^3/Day)
辦公區排水口(一)	20.2	40.4	0.000500	0.000502	0.030099	43.341872
	20.5	40.6	0.000505			
	20.0	40.0	0.000500			
辦公區排水口(二)	19.5	18.7	0.001043	0.001035	0.062099	89.422277
	20.1	19.6	0.001026			
	19.8	19.1	0.001037			

備註：1.本方法是依照NIEA W020.51C 水量測定方法一容器法 所制定。

2.流量CMS(m^3/sec)=容器內水體達到一定體積(L)/所需時間(sec)/1000(L/m^3)。

3.CMD(m^3/day) = 86400 × CMS(m^3/sec)，CMM(m^3/min) = 60 × CMS(m^3/sec)。

驗算人員: 劉廠智 崔煥榮 9/2　　**審核人員:** 王志豪 9/21

FORM-TESP-020-01 版次：3.1 發行日期： 96.10.15

SGS 台灣檢驗科技股份有限公司

附錄 IV.3-10 **水量測定記錄表(容器法)**

廠商名稱: 核能四廠發電工程封存期間環境調查評析　　**測定日期: 2016年 08 月 05 日**

測定人員:朱柏霖

測點位置	水體體積(L)	測定時間(sec)	流量 CMS	平均流量值 CMS (m^3/sec)	平均流量值 CMM (m^3/min)	平均流量值 CMD (m^3/Day)
辦公區排水口(一)	2.7	60.2	0.000045	0.000046	0.002747	3.955295
	2.8	60.7	0.000046			
	2.8	60.4	0.000046			
辦公區排水口(二)	4.4	35.9	0.000123	0.000122	0.007303	10.516561
	4.3	35.5	0.000121			
	4.3	35.4	0.000121			

備註：1.本方法是依照NIEA W020.51C 水量測定方法一容器法 所制定。

2.流量CMS(m^3/sec)=容器內水體達到一定體積(L)/所需時間(sec)/1000(L/m^3)。

3.CMD(m^3/day) = 86400 × CMS(m^3/sec)，CMM(m^3/min) = 60 × CMS(m^3/sec)。

驗算人員: 陳振庸 2016.08.05　　**審核人員:** 崔煥榮 8/5

FORM-TESP-020-01 版次：3.1 發行日期： 96.10.15

附錄 IV.3-12 流量現場記錄與計算表(續)

計畫名稱: 核能四廠發電工程封存期間環境調查評析
監測日期 : 2016 年 08 月 05 日
測點名稱: 宿舍區排水口
河　　寬: 6.4 公尺
測點間距: 1.0 公尺　　邊坡間距: 0.4 公尺

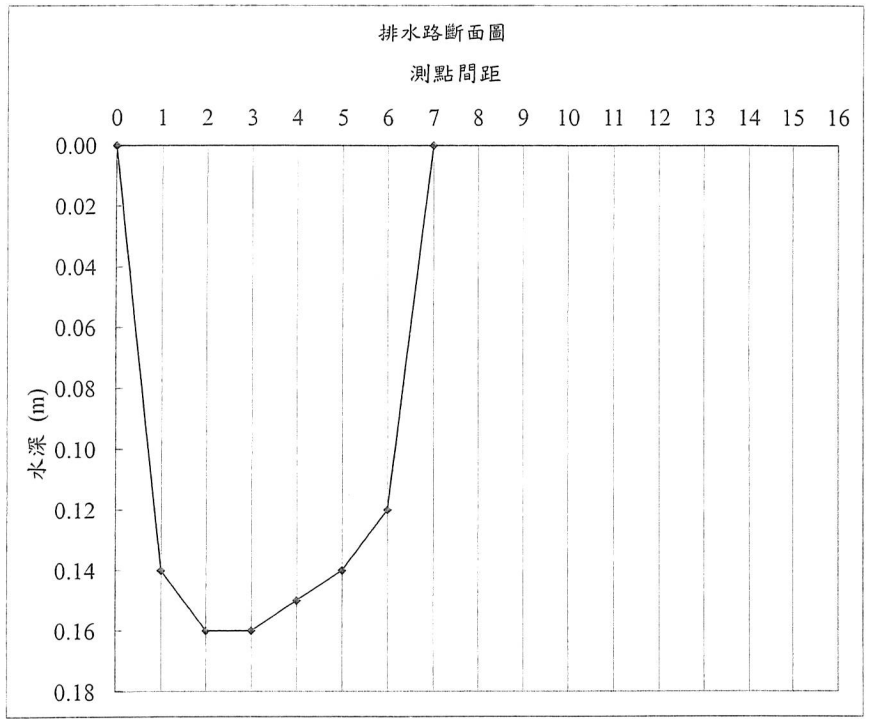

審核人員: 陳瑞鳳 2016.08.05 崔煥榮

附錄 I V.6-11 流量現場記錄與計算表

計畫名稱: 核能四廠發電工程封存期間環境調查評析　　監測日期 : 2016 年 08 月 05 日
測點名稱: 宿舍區排水口　　流速計編號 : T02
河　　寬: 6.4 公尺　　監測人員: 朱柏霖

測點間距 b(m)	1.0		邊坡間距 b'(m)		0.4	平均流速	平均流速變化率	區間流量
測點編號	水深H (m)	流速$V_{0.2}$ (m/sec)	流速$V_{0.6}$ (m/sec)	流速$V_{0.8}$ (m/sec)	$(V_{0.2}+V_{0.8})/2$ (m/sec)	V (m/sec)	△V (%)	q (m^3/sec)
0	0.00		0.00		0.00	0.00	--	0.01
1	0.14		0.21		0.00	0.21	--	0.03
2	0.16		0.22		0.00	0.22	4.8%	0.03
3	0.16		0.21		0.00	0.21	4.5%	0.03
4	0.15		0.22		0.00	0.22	4.8%	0.03
5	0.14		0.20		0.00	0.20	9.1%	0.03
6	0.12		0.19		0.00	0.19	5.0%	0.00
7	0.00		0.00		0.00	0.00		
8								
9								
10								
11								
12								
13								
14								
15								
16							--	--
總流量 Q (m^3/sec)								0.17

備註：1.本方法是依照NIEA W022.51C 水量測定方法－流速計法 所制定。
2.河寬小於15公尺時，測點間距以1公尺為基準; 河寬大於15公尺以上時，設定 15 個以上之等間隔測
若各測定點間之流速變化大於 20 % 以上時，則應縮小其間隔。
平均流速變化率(%)： $\Delta V_n = \frac{V_n - V_{n-1}}{V_{n-1}} \times 100\%$
3.流速之測定：(1)水深≦0.4 m時，$V_n=V_{0.6}$。
(2)水深＞0.4 m時，$V_n=(V_{0.2}+V_{0.8})/2$ 。
其中$V_{0.2}$、$V_{0.6}$、$V_{0.8}$係指水面開始至 20%、60%、80%水深處之流速。
4.$Q=q_1+q_2+q_3+\ldots\ldots+q_n+\ldots\ldots+q_{m+1}=\frac{b}{4}\sum_{n=1}^{m}(H_{n-1}+H_n)(V_{n-1}+V_n)+\frac{b'}{4}(H_m+H_{m+1})(V_m+V_{m+1})$

審核人員: 陳瑞鳳 2016.08.05 崔煥榮

SGS 台灣檢驗科技股份有限公司

附錄 IV.3-14 流量現場記錄與計算表(續)

計畫名稱: 核能四廠發電工程封存期間環境調查評析
監測日期 : 2016 年 09 月 29 日
測點名稱: 宿舍區排水口
河　寬: 8.4 公尺
測點間距: 1.0 公尺　邊坡間距: 0.4 公尺

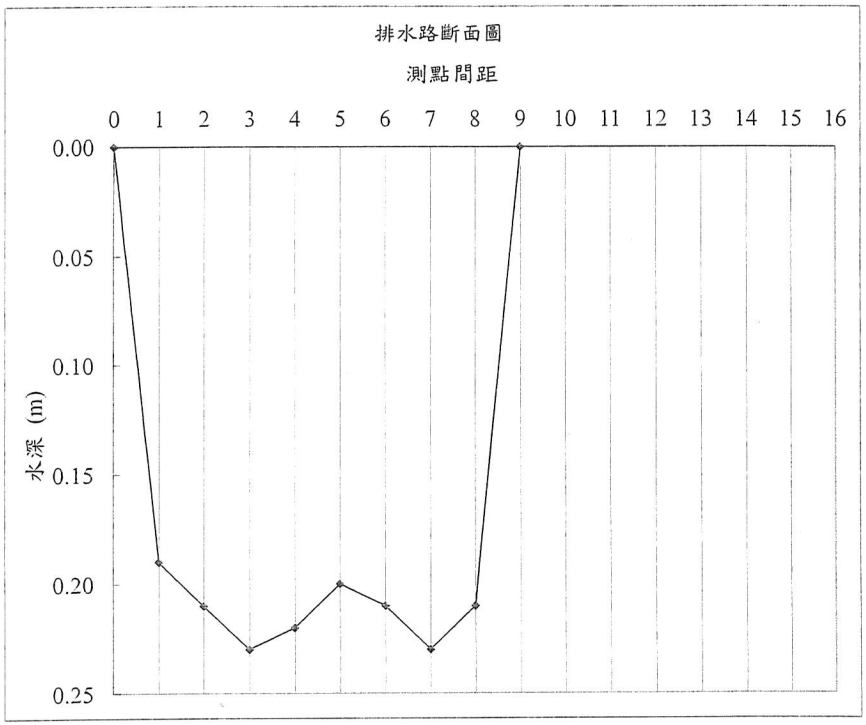

審核人員: 翁小東 9/29　崔煥榮 9/30

SGS 台灣檢驗科技股份有限公司

附錄 IV.3-13 流量現場記錄與計算表

計畫名稱: 核能四廠發電工程封存期間環境調查評析　監測日期 : 2016 年 09 月 29 日
測點名稱: 宿舍區排水口　流速計編號 : T02
河　寬: 8.4 公尺　監測人員: 陳振庸

測點間距 b(m)	1.0		邊坡間距 b'(m)		0.4	平均流速	平均流速變化率	區間流量
測點編號	水深H (m)	流速$V_{0.2}$ (m/sec)	流速$V_{0.6}$ (m/sec)	流速$V_{0.8}$ (m/sec)	$(V_{0.2}+V_{0.8})/2$ (m/sec)	V (m/sec)	△V (%)	q (m^3/sec)
0	0.00		0.00		0.00	0.00	--	0.01
1	0.19		0.25		0.00	0.25	--	0.05
2	0.21		0.27		0.00	0.27	8.0%	0.06
3	0.23		0.28		0.00	0.28	3.7%	0.06
4	0.22		0.29		0.00	0.29	3.6%	0.06
5	0.20		0.26		0.00	0.26	10.3%	0.05
6	0.21		0.27		0.00	0.27	3.8%	0.06
7	0.23		0.26		0.00	0.26	3.7%	0.06
8	0.21		0.24		0.00	0.24	7.7%	0.01
9	0.00		0.00		0.00	0.00		
10								
11								
12								
13								
14								
15								
16							--	--
總流量 Q (m^3/sec)								0.42

備註：1.本方法是依照NIEA W022.51C 水量測定方法－流速計法 所制定。
2.河寬小於15公尺時，測點間距以1公尺為基準; 河寬大於15公尺以上時，設定 15 個以上之等間隔測
若各測定點間之流速變化大於 20 % 以上時，則應縮小其間隔。
平均流速變化率(%)： $\Delta V_n = \frac{V_n - V_{n-1}}{V_{n-1}} \times 100\%$
3.流速之測定：(1)水深≦0.4 m時，$Vn=V_{0.6}$。
(2)水深＞0.4 m時，$Vn=(V_{0.2}+V_{0.8})/2$ 。
其中$V_{0.2}$、$V_{0.6}$、$V_{0.8}$係指水面開始至 20%、60%、80%水深處之流速。
4.$Q=q_1+q_2+q_3+\ldots\ldots+q_n+\ldots\ldots+q_{m+1}=\frac{b}{4}\sum_{n=1}^{m}(H_{n-1}+H_n)(V_{n-1}+V_n)+\frac{b'}{4}(H_m+H_{m+1})(V_m+V_{m+1})$

審核人員: 翁小東 9/29　崔煥榮 9/30

SGS 台灣檢驗科技股份有限公司

附錄 IV.3-15 水量測定記錄表(容器法)

廠商名稱: 核能四廠發電工程封存期間環境調查評析　　測定日期: 2016年 09 月 29 日

測定人員:陳振庸

測點位置	水體體積(L)	測定時間(sec)	流量 CMS	平均流量值 CMS (m^3/sec)	平均流量值 CMM (m^3/min)	平均流量值 CMD (m^3/Day)
辦公區排水口(一)	20.2	20.1	0.001005	0.001008	0.060495	87.112899
	20.6	20.3	0.001015			
	20.1	20.0	0.001005			
辦公區排水口(二)	26.2	18.2	0.001440	0.001443	0.086569	124.658683
	26.8	18.5	0.001449			
	26.5	18.4	0.001440			

備註：1.本方法是依照NIEA W020.51C 水量測定方法－容器法 所制定。

2.流量CMS(m^3/sec)=容器內水體達到一定體積(L)/所需時間(sec)/1000(L/m^3)。

3.CMD(m^3/day) = 86400 × CMS(m^3/sec)，CMM(m^3/min) = 60 × CMS(m^3/sec)。

驗算人員: 劉懷智 9/30　　審核人員: 王志豪 9/30 崔煥榮 9/30

FORM-TESP-020-01 版次：3.1 發行日期： 96.10.15