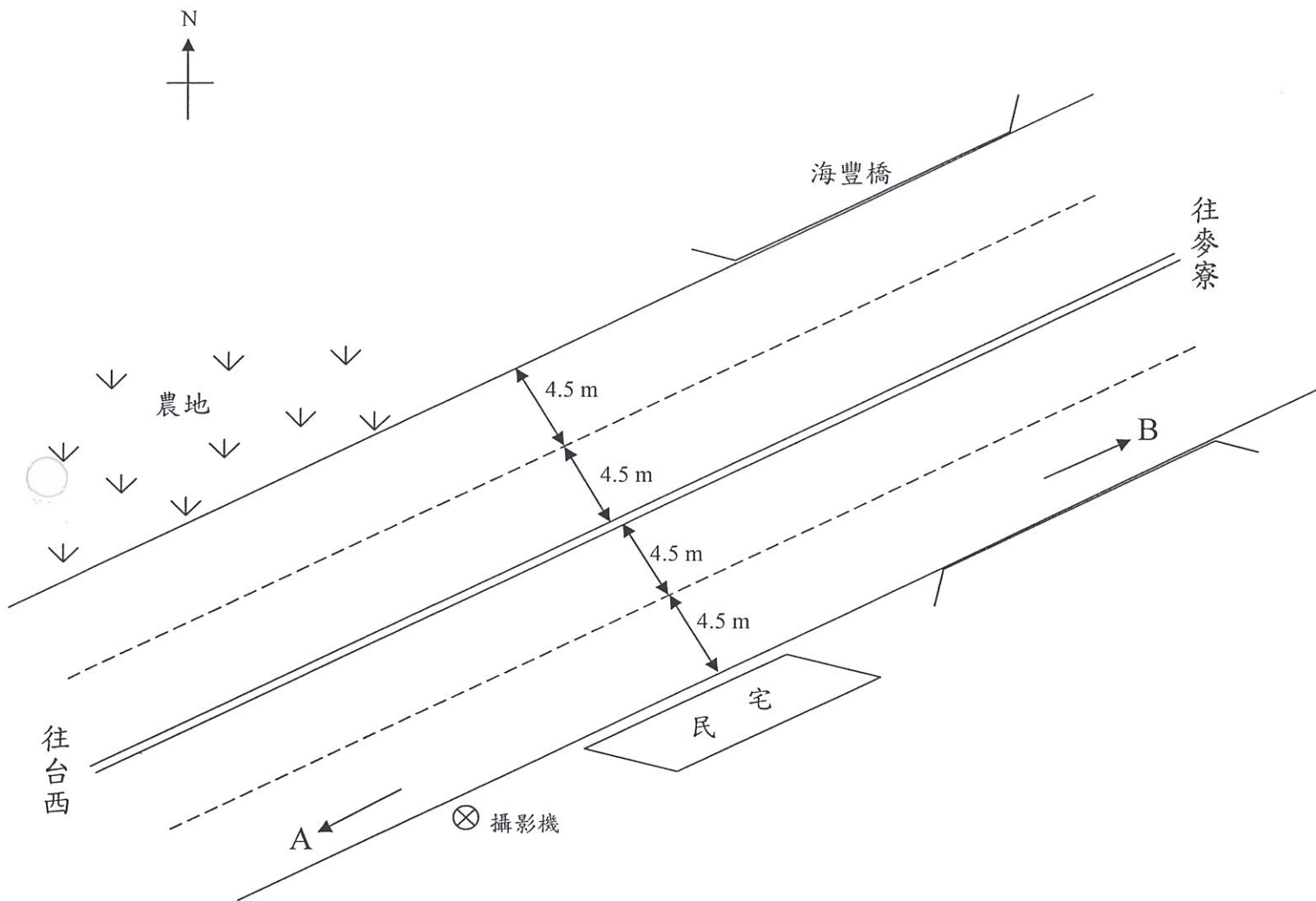


三、交通流量監測

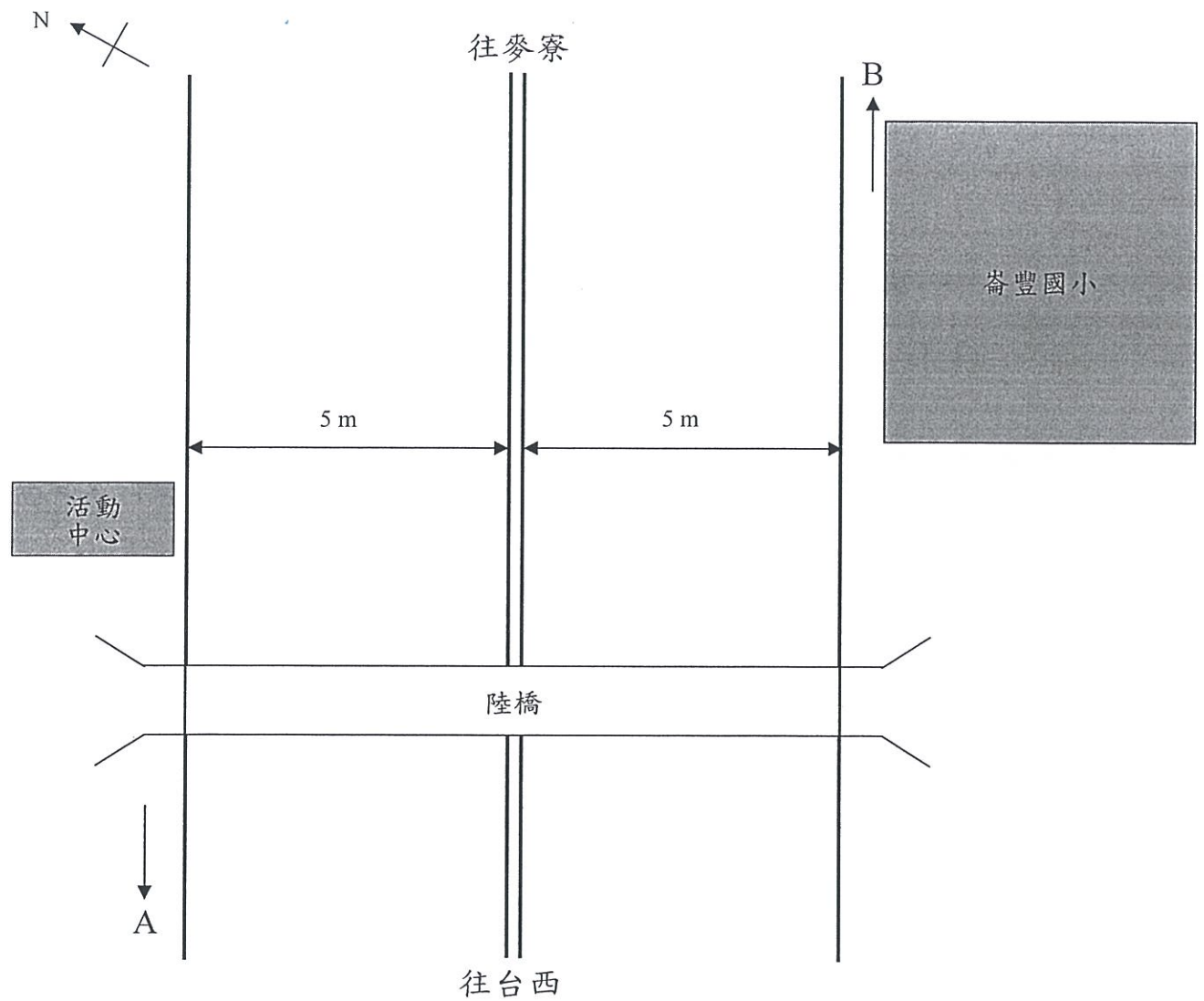
海豐橋交通流量示意圖



現況描述：

1. 雙向道
2. 單側混合車道 2 線，車道寬 9 M
3. 中央設置實體分隔
4. 禁止超車區段 0 %

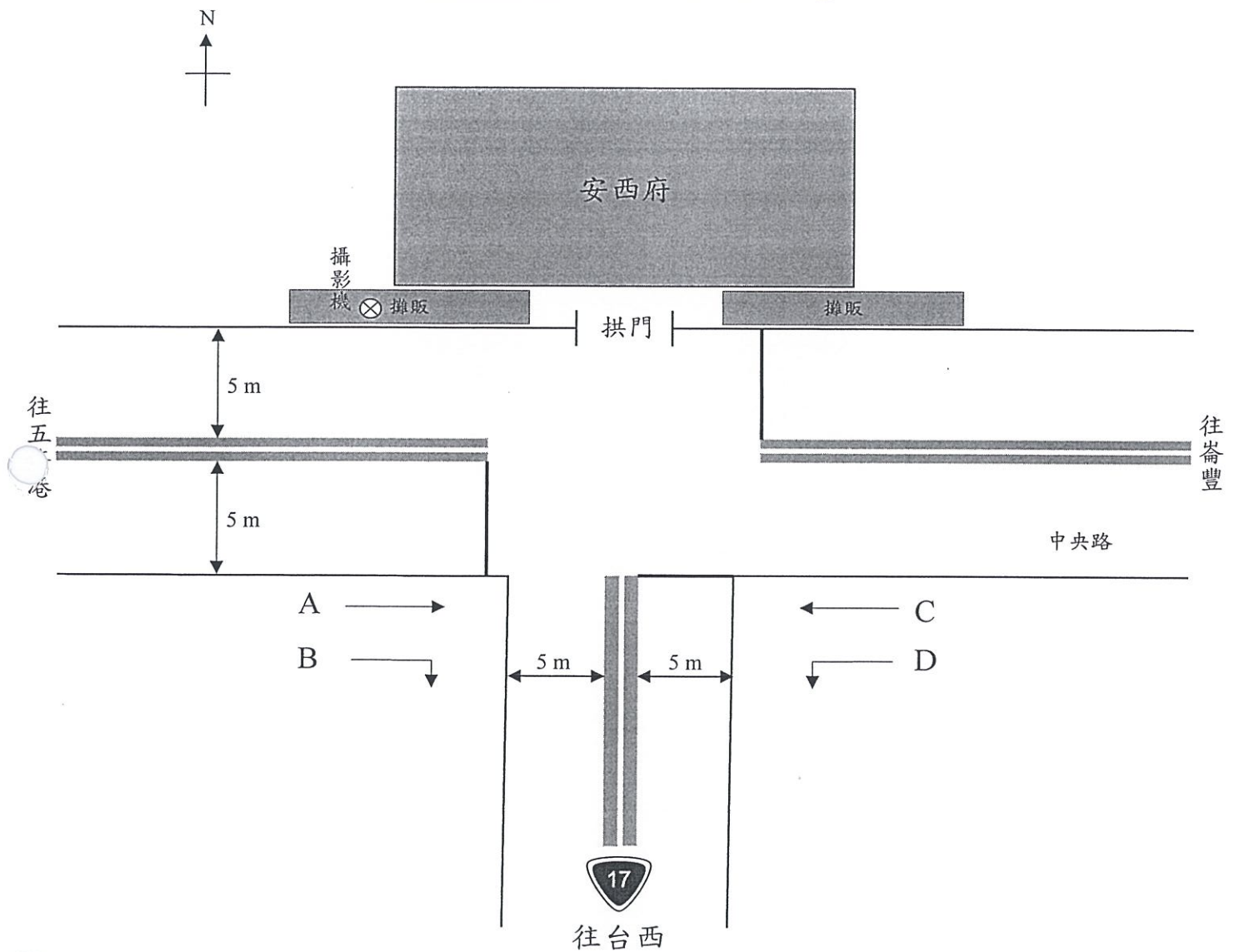
崙豐國小交通流量示意圖



現況描述：

1. 雙向道
2. 單側混合車道 1 線，車道寬 5 M
3. 中央分隔為劃設標線
4. 禁止超車區段 100 %

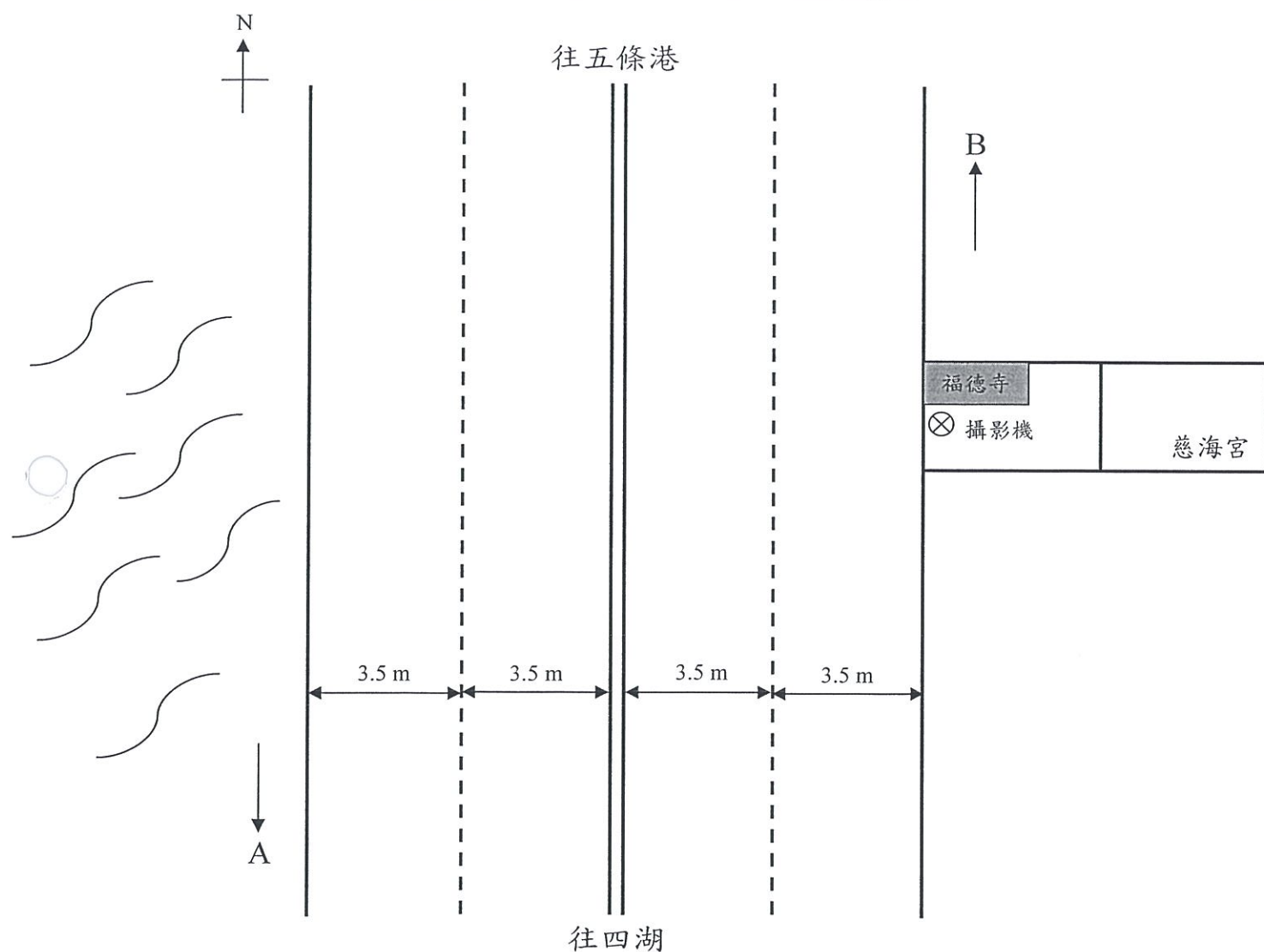
安西府交通流量示意圖



中央路：雙向道，東西向，單側混合車道 1 線，車道寬 5m
中央分隔劃設標線，禁止超車區段 100 %

海豐路二段(台 17 線)：雙向道，南北向，單側混合車道 1 線，車道寬 5 m，中央分隔劃設標線，禁止超車區段 100 %

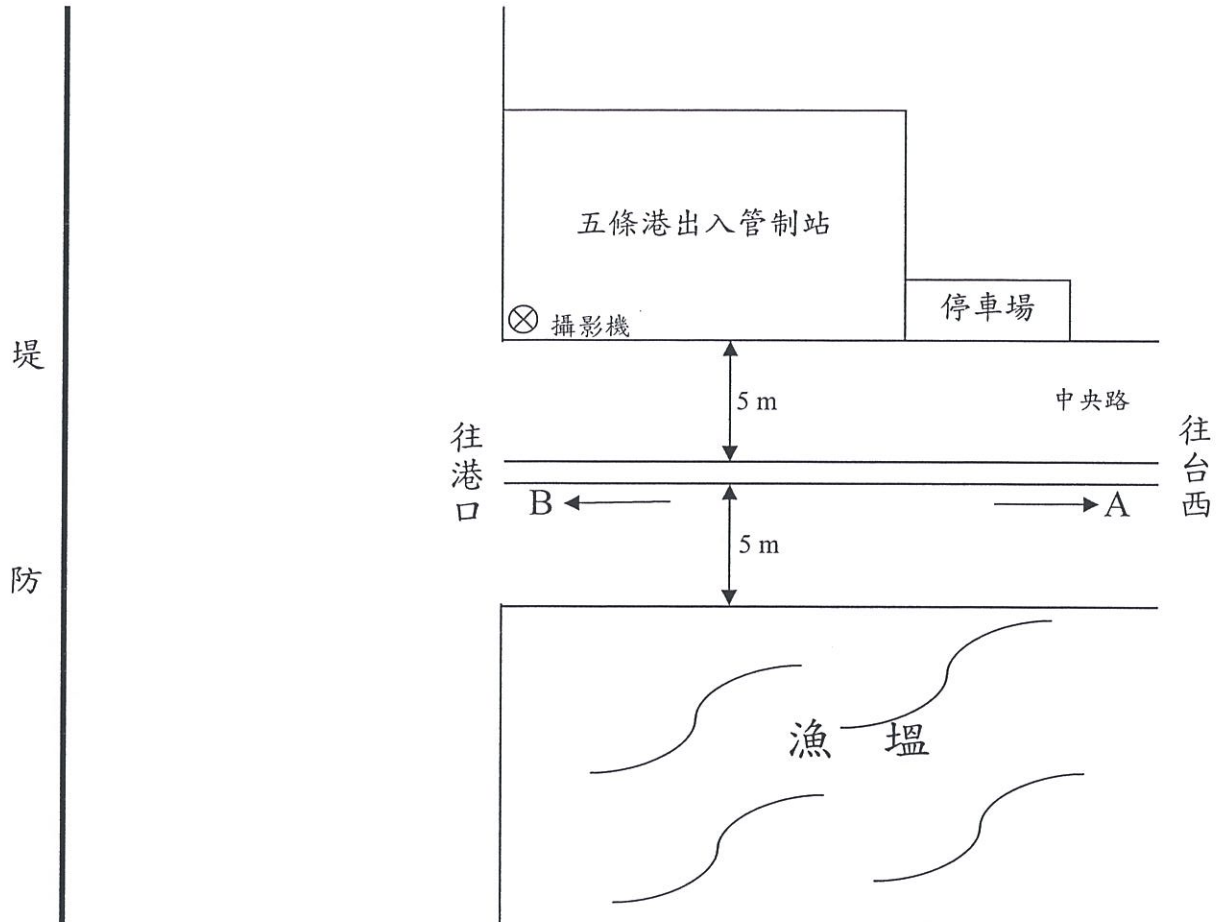
台西海口橋交通流量示意圖



現況描述：

1. 雙向道
2. 單側混合車道 2 線，車道寬 7 M
3. 中央分隔為劃設標線
4. 禁止超車區段 0 %

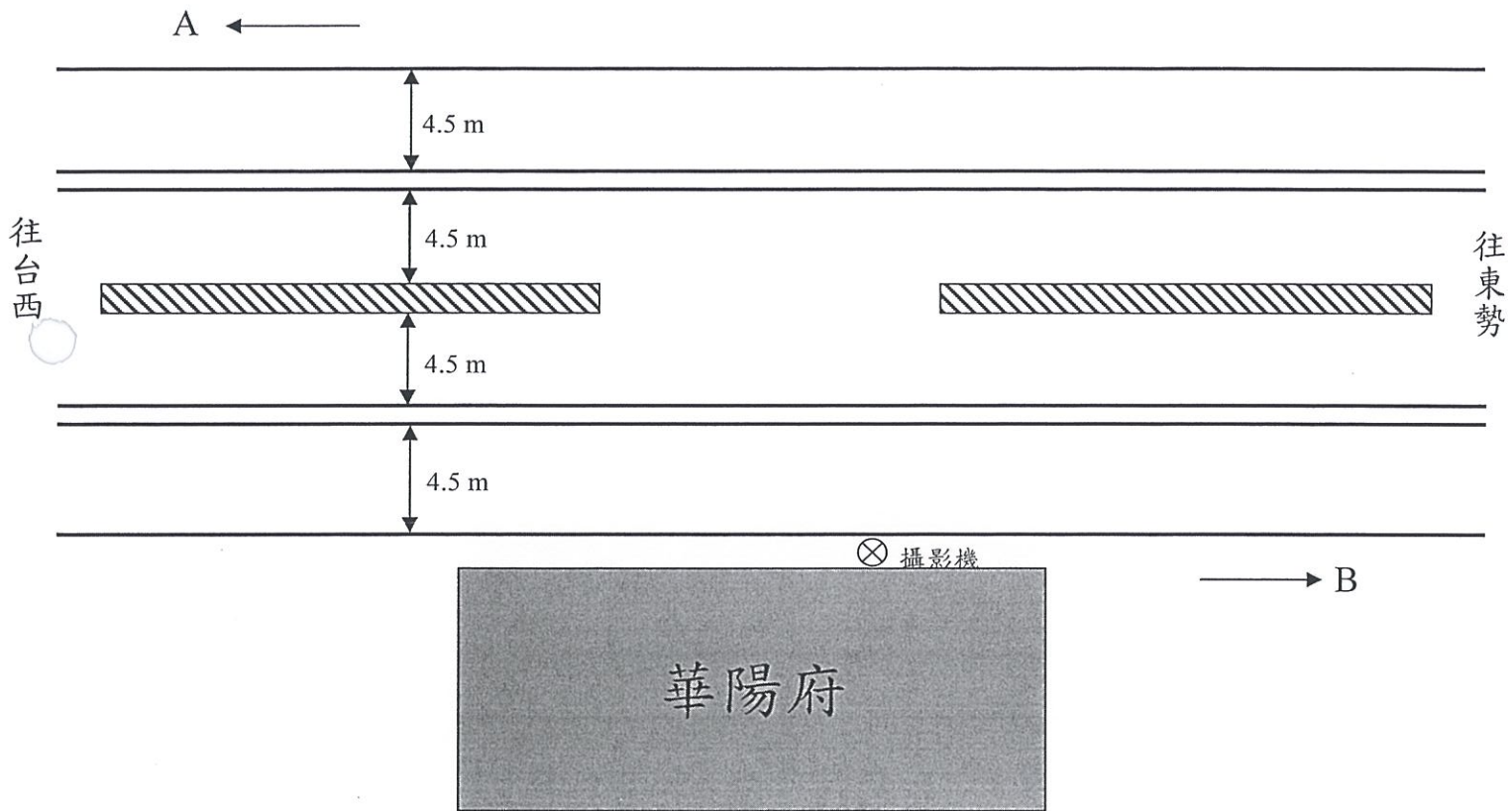
五條港出入管制站交通流量示意圖



現況描述：

1. 雙向道
2. 單側混合車道 1 線，車道寬 5 M
3. 中央分隔為劃設標線
4. 禁止超車區段 100 %

華陽府交通流量示意圖



現況描述：

1. 雙向道
2. 單側混合車道 2 線，車道寬 9 M
3. 中央分隔為劃設標線
4. 禁止超車區段 100 %

四、地下水

樣品檢測報告書

行政院環境保護署許可證字號：環署環檢字第091號

地址：台南市安南區安明路3段500號
 聯絡人：王月霜
 採樣單位：水工所現調組
 採樣行程代碼：HUUW160225WC4、IGUW160304XC6
 電話：(06)2371938轉260
 傳真：(06)3842648
 委託單位及地址：經濟部工業局 台北市信義路3段41之3號
 採樣地點：雲林縣離島工業區
 採樣日期及時間：1050301 11:14~16:00
 收樣日期及時間：1050301 17:00
 報告日期：1050407
 報告編號：FID105W050

樣品特性：☐海水 ☐河口及排水路水質 ☐隔離水道水質 ☒地下水 ☐底泥 ☐土壤 ☐其他：

聲明書


(一)茲保證本報告內容完全依照行政院環境保護署及有關機關之標準方法及品保品管等相關規定，秉持公正、誠實進行採樣、檢測。絕無虛偽不實，如有違反，就政府機關所受損失願負連帶賠償責任之外，並接受主管機關依法令所為之行政處分及刑事責任。

(二)吾人瞭解如自身受政府機關委任從事公務，亦屬於刑法上之公務員，並瞭解刑法上圖利罪、公務員登載不實偽造公文書及貪污治罪條例之相關規定，如有違反，亦為刑法及貪污治罪條例之適用對象，願受最嚴厲之法律制裁。

公司名稱：

負責人：

檢驗室主管：



備註：

- 1.本報告已由核可檢測報告簽署人或檢驗室主任審核無誤，並簽署於內部報告文件。簽署人如下：
無機檢測類：高天韻(HUI-01)、楊淑雲(HUI-02)、方嘉鋒(HUI-03)
- 2.本報告封面 1 頁，樣品檢測報告 2 頁，共計 3 頁，報告分離使用無效。
- 3.本報告僅對所採樣品負責，報告內容不得隨意複製或作為商業廣告之用。

第1頁(共3頁)

認 證	樣品編號及名稱		單位	MDL	W105030112	W105030113	W105030114	W105030115	-	-	-	-
	檢測項目	检测方法			SS01	SS02	民3	民4	-	-	-	-
	水位深度	NIEA W103.54B	m	-	2.160	1.060	-	-	-	-	-	-
	pH	NIEA W424.52A	-	-	7.8(7.782)	7.3(7.300)	7.8(7.810)	7.9(7.939)	-	-	-	-
	水溫	NIEA W217.51A	°C	-	23.9	23.9	23.7	23.9	-	-	-	-
	導電度	NIEA W203.51B	µmho/cm	-	860	48400	462	442	-	-	-	-
	鹽度	NIEA W447.20C	psu	-	0.4	31.5	0.2	0.2	-	-	-	-
	濁度	NIEA W219.52C	NTU	-	6.3	55	3.8	1.4	-	-	-	-
	DO	NIEA W455.52C	mg/L	-	2.0(1.98)	1.2(1.23)	1.8(1.75)	1.4(1.45)	-	-	-	-
	氧化還原電位	NIEA W103.54B	mV	-	130	-108	109	122	-	-	-	-
	總餘氯	NIEA W408.51A	mg/L	-	0.02	0.09	0.03	0.03	-	-	-	-
	自由餘氯	NIEA W408.51A	mg/L	-	0.02	0.04	0.01	0.02	-	-	-	-
◎	總溶解固體物	NIEA W210.58A	mg/L	25.0 [#]	515	39200	308	290	-	-	-	-
◎	氨氮	NIEA W448.51B	mg/L	0.03	0.27	0.73	0.29	0.37	-	-	-	-
◎	氯鹽	NIEA W407.51C	mg/L	0.4	64.6	17500	13.9	16.3	-	-	-	-
◎	氟鹽（以F計）	NIEA W413.52A	mg/L	0.05 [#]	0.84	0.76	<0.05(0.01)	<0.05(0.02)	-	-	-	-
	油脂	NIEA W506.21B	mg/L	0.5 [#]	<0.5	<0.5	<0.5	<0.5	-	-	-	-
◎	銅	NIEA W306.54A	mg/L	0.016	ND	-	ND	ND	-	-	-	-
	銅	NIEA M104.02C	mg/L	0.0012	-	ND	-	-	-	-	-	-
◎	鎘	NIEA W306.54A	mg/L	0.002	ND	-	ND	ND	-	-	-	-
	鎘	NIEA M104.02C	mg/L	0.0018	-	ND	-	-	-	-	-	-
◎	鉛	NIEA W306.54A	mg/L	0.04	ND	-	ND	ND	-	-	-	-
	鉛	NIEA M104.02C	mg/L	0.0097	-	ND	-	-	-	-	-	-

[illegible]

2.2. 本報告書依據環保署「檢測報告數位數表示規定」出具有效檢測數據。檢測數據低於方法偵測下限(MDL)時，以「 $<MDL$ 」表示，以說明數據係由外插法求得之數值。

3 報告值標示為 <0.05 (氟鹽)，前方數字為所列檢項之定量極限濃度，括號內數據表由外插方式求得之測值。

(本表)第2頁(共3頁)

地下水採樣/量測分析紀錄表

主任：
簽名：[Signature]
採樣負責人：
黃建彬
水工所
洪世豐
記錄人員：黃建彬
1050305
1050301
第 1 頁 / 共 4 頁
核准/檢驗室主任
第 3.4 版
修訂/1040625 發行/1040701

地下水採樣/量測分析紀錄表

計畫名稱: <u>高雄島</u>		採樣地點: <u>雲林縣台西鄉</u>		採樣日期: <u>105.03.01</u>		天氣狀況: <u>晴</u> <input type="checkbox"/> 陰 <input type="checkbox"/> 雨 <input type="checkbox"/>										
井篩深度: <u>5.4 ~ 11.4 m</u>		井號: <u>SS02</u>		井位座標: 經度: <u>120</u> (分) <u>10.47</u> (度)		緯度: <u>23</u> (分) <u>43.41</u> (度)										
環境描述: (1) 監測井鎖扣是否完整 <input checked="" type="checkbox"/> 是 <input type="checkbox"/> 否 (2) 現場情況描述: <input type="checkbox"/> 正常 <input type="checkbox"/> 井管外積水 <input type="checkbox"/> 井內滿水位 <input checked="" type="checkbox"/> 其他 <input type="checkbox"/> (3) 附近環境描述: <u>正港</u>																
洗井資料: 洗井方式: <input type="checkbox"/> 井柱水體積置換法 <input type="checkbox"/> 抽水機 <input type="checkbox"/> 貝勒管 <input checked="" type="checkbox"/> 微洗井法 <input type="checkbox"/> 民井(使用自動抽水機) <input type="checkbox"/> (註: 本表中有關深度值一欄皆以井口向下算起)																
井管內徑: <u>2</u> (inch) 水位面至井口深度: <u>1.060</u> (m) 井底至井口深度: <u>1.070</u> (m) 井水深度: <u>0.020</u> (L) 預估洗井時間: (min)																
泵型式: <input type="checkbox"/> 離心式 <input checked="" type="checkbox"/> 氣囊式 型號: <u>MD10</u> 採樣設備編號: <u>028</u> 抽水速率: <u>0.28</u> (L/min) 泵進水口深度: <u>8.400</u> (m) 抽水方法: <input checked="" type="checkbox"/> 定置 <input type="checkbox"/> 變置 <input type="checkbox"/> 不適用																
井篩長度: <u>6.0</u> (m) 水位淺降: <u>0</u> (m) 洗井開始時間: <u>12</u> 時 <u>30</u> 分 洗井結束時間: <u>12</u> 時 <u>50</u> 分																
現場量測儀器使用校正及添加保存劑:																
時間	汲水速率 (L/min)	水位深度 (m)	汲出水體積 (L)	pH (二重複差異 ≤ 0.1)	導電度 $\mu\text{mho/cm}$ <input checked="" type="checkbox"/> $\mu\text{mho/cm}$	溶氧量 (mg/L)	氧化還原電位 (mV)	水色、色味、雜質	1. pH計/電極# / 校正零點電位: [] mV	2. pH計/電極# / 校正斜率或%靈敏度: [] / pH=7.00 值確認: []	3. 導電度計/電極# / 溫度係數 [] 0.01N KCl 測值 [] $\mu\text{mho/cm}$	4. 標準海水鹽度測值: [] psu: 合格參考範圍: [34.29-35.69]	5. 溶氧儀/電極# / 空氣校正斜率 [] 溫度 []	6. ORP(pH)計/電極# / 標準液校正值: [] mV	7. 餘氯計# / 6. 硫酸(A) 7. 硝酸(B)	8. 鹽酸(C) 9. NaOH(D) 10. 醋酸鋅(E)
汲出水總體積: <u>7.0</u> (L) 洗井結束時水位面至井口深度: <u>1.060</u> (m)																
採樣資料: 採樣器材: <input checked="" type="checkbox"/> 與洗井相同 <input type="checkbox"/> 民井(使用自動抽水機) 採樣方法: <input type="checkbox"/> 抽水機採樣 <input type="checkbox"/> 貝勒管採樣 採樣器放置深度: <u>8.400</u> (m) 採 VOCs 抽水速率: <u>0</u> (L/min)																
採樣點名稱	樣品編號	採樣開始時間	採樣結束時間	pH (二重複差異 ≤ 0.1)	水溫 (°C)	導電度 $\mu\text{mho/cm}$ <input checked="" type="checkbox"/> $\mu\text{mho/cm}$	鹽度 (psu)	溶氧量 mg/L	ORP (mV)	自由餘氯 (mg/L)	總餘氯 (mg/L)	備註				
SS02	6055	12:56	13:37	7.299	23.9	48.4	31.5	1.23	-108	0.04	0.09					
分析項目																
添加保存劑																
容器容積																
樣品數量總計																
採樣人員: <u>黃建村</u> 管線清洗人員: <u>黃建村</u> 協助採樣人員: <u>黃建村</u>																
備註: 1. 洗井各項參數之穩定標準: pH $\leq \pm 0.2$ 、導電度 $\leq \pm 3\%$ 、溶氧 $\leq \pm 10\%$ 或 0.3 mg/L 、氧化還原電位 $\leq \pm 20 \text{ mV}$ 。2. 使用儀器請同時填寫主機及電極編號; 使用試劑請填寫 A、B、C 等代號。3. 容器容積請填寫材質及容量, 例如 P31L、G2L。4. 井水體積: $8.1 \times \text{井水深度 (4 吋井)} \times 2 \times \text{井水深度 (2 吋井)}$ 。5. pH 參數合格範圍: $\pm 25 \text{ mV}$; 斜率: $-56 \sim -61 (\text{mV/pH})$; 校正確認合格範圍: ± 0.05 ; 導電度校正合格參考值: $[1343-1483] \mu\text{mho/cm}$; 溶氧儀空氣校正斜率合格參考值: $[0.6-1.25]$; ORP 校正合格參考值: $[220 \pm 25] \text{ mV}$ 。																

主任:

採樣負責人:

管線清洗人員: 黃建村

協助採樣人員: 黃建村

記錄人員: 黃建村

第 2 頁/共 4 頁

修正/1040701 第 3.4 版 核准/檢驗室主任

地下水採樣/量測分析紀錄表

計畫名稱： <u>高佳島</u>		採樣地點： <u>雲林縣台西鄉</u>		採樣日期： <u>105.03.01</u>		天氣狀況： <input checked="" type="checkbox"/> 晴 <input type="checkbox"/> 陰 <input type="checkbox"/> 雨							
井篩深度： <u>13.44</u>		井號： <u>民4</u>		井位座標：經度：(度) <u>120</u> (分) <u>33</u> (秒) <u>105</u>		緯度：(度) <u>23</u> (分) <u>43</u> (秒) <u>105</u>							
環境描述：(1)監測井鎖扣是否完整 <input type="checkbox"/> 是 <input type="checkbox"/> 否 (2)現場情況描述： <input checked="" type="checkbox"/> 正常 <input type="checkbox"/> 井管外積水 <input type="checkbox"/> 管井內滿水位 <input type="checkbox"/> 其他 (3)附近環境描述： <u>附近無明顯污染</u>													
洗井資料：洗井方式： <input type="checkbox"/> 井柱水體積置換法(<input type="checkbox"/> 抽水泵 <input type="checkbox"/> 貝勒管) <input type="checkbox"/> 微洗井法 <input checked="" type="checkbox"/> 民井(使用自動抽水機) (註：本表中有關深度值一欄皆以井口向下算起)													
井管內徑： <u>4</u> (inch) 水位面至井口深度： <u>13.44</u> (m) 井底至井口深度： <u>13.44</u> (m) 井水深度： <u>13.44</u> (m) 井水體積： <u>13.44</u> (L) 預估洗井時間： <u>13.44</u> (min)													
泵型式： <input type="checkbox"/> 離心式 <input type="checkbox"/> 氣囊式 型號： <u>13.44</u> 抽水速率： <u>13.44</u> (L/min) 系進水口深度： <u>13.44</u> (m) 抽水方法： <input type="checkbox"/> 定量 <input checked="" type="checkbox"/> 變量 <input type="checkbox"/> 不適用													
井篩長度： <u>13.44</u> (m) 水位淺降： <u>13.44</u> (m) 洗井開始時間： <u>13</u> 時 <u>44</u> 分 洗井結束時間： <u>14</u> 時 <u>07</u> 分 現場量測儀器使用校正及添加保存劑：													
時間	汲水速率 (L/min)	水位深度 (m)	汲出水體積 (L)	pH (二重複差異≤0.1)	導電度 <input type="checkbox"/> msho/cm <input checked="" type="checkbox"/> μmsho/cm	溶氧量 (mg/L)	氧化還原電位 (mV)	水色、色味、雜質	1.pH計/電極# <u>1</u> / 校正零點電位：[<u>7.00</u>] mV	校正斜率或%靈敏度：[<u>1</u>] pH=7.00 值確認：[<u>1</u>]	溫度係數 [<u>1</u>] 0.01N KCl測值 [<u>1</u>] μmsho/cm	電極係數 [<u>1</u>]	
13:44				7.98/7.97	544	1.49	148	清澈無味					
13:49				7.972/7.978	515	1.56	142	"					
13:54				7.965/7.970	489	1.52	137	"					
13:59				7.958/7.962	450	1.48	131	"					
14:04				7.949/7.945	445	1.46	125	"					
14:09				7.936/7.942	442	1.45	122	"					
汲出水總體積： <u>13.44</u> (L)				洗井結束時水位面至井口深度： <u>13.44</u> (m)				8.鹽酸(C) <u>10</u> 9. NaOH(D) <u>10</u> 10. 硝酸鋅(E) <u>10</u>					
採樣資料：採樣器材： <input type="checkbox"/> 與洗井相同 <input checked="" type="checkbox"/> 民井(使用自動抽水機) 採樣方法： <input type="checkbox"/> 抽水泵採樣 <input type="checkbox"/> 貝勒管採樣 採樣器放置深度： <u>13.44</u> (m) 採 VOCs 抽水速率： <u>13.44</u> (L/min)													
採樣點名稱	樣品編號	採樣開始時間	採樣結束時間	pH (二重複差異≤0.1)	水溫 (°C)	導電度 <input type="checkbox"/> msho/cm <input checked="" type="checkbox"/> μmsho/cm	鹽度 (psu)	溶氧量 mg/L	溶氧量 %	ORP (mV)	自由餘氯 (mg/L)	總餘氯 (mg/L)	備註
民4	50553	14:09	14:48	7.936	23.9	442	0.2	1.45	170	122	0.02	0.03	該井未設抽水
分析項目													
添加保存劑													
容器容積													
樣品數量總計													
採樣人員： <u>黃建彬</u>		管線清洗人員： <u>黃建彬</u> 協助採樣人員： <u>黃建彬</u>											
備註：1.洗井各項參數之穩定標準：pH≤±0.2、導電度≤±3%、溶氧≤±10%或0.3mg/L、氧化還原電位≤±20mV。2.使用儀器請同時填寫主機及電極編號；使用試劑請填寫A、B、C等代號。3.容器容積請填寫材質及容量，例如P3L、G2L。4.井水體積：8.1×井水深度(4吋井)；2×井水深度(2吋井)。5.pH參數合格範圍：零點電位：±25 mV；斜率：-56~-61(mV/pH)；校正準確度合格範圍：±0.05；導電度校正合格參考值：【1343~1483】μmsho/cm；溶氧儀空氧校正斜率合格參考值：【0.6~1.25】；ORP校正合格參考值：【220±25】mV。													

主任：

採樣負責人：

黃建彬

黃建彬

黃建彬

第3頁/共4頁

修訂/104/06/25 發行/104/07/01 第3.4版 核准/檢驗室主任

三

主任：
黃建彬
100305

採樣負責人：
黃建彬
100305

水工所
洪世宣

記錄人員：黃建彬
100305

第4頁/共4頁

修訂/1040625 發行/1040701 第3.4版 核准/檢驗室主任

品管數據登錄表

計畫名稱：雲林離島式基礎工業區開發計畫環境監測暨相關配合工作計畫-105 年第 1 季地下水(樣品編號：W105030112~15)

分析項目		pH		分析項目		水溫		分析項目		導電度	
重複樣品	管制值	±0.1		重複樣品	管制值	0~3.0%		重複樣品	管制值	0~3.0%	
	次數	樣品編號	濃度 (-)		次數	樣品編號	濃度 (°C)		次數	樣品編號	濃度 (µmho/cm)
	1	W105030112	7.780 7.783		1	W105030112	23.9 24.1		1	W105030112	860 861
	-	-	-		-	-	-		-	-	-
查核樣品	管制值	-		查核樣品	管制值	-		查核樣品	管制值	-	
	次數	樣品編號	配製濃度 (mg/L)		次數	樣品編號	配製濃度 (mg/L)		次數	樣品編號	配製濃度 (mg/L)
	-	-	-		-	-	-		-	-	-
	-	-	-		-	-	-		-	-	-
添加樣品	管制值	-		添加樣品	管制值	-		添加樣品	管制值	-	
	次數	樣品編號	樣品量 (µg)		次數	樣品編號	樣品量 (µg)		次數	樣品編號	樣品量 (µg)
	-	-	-		-	-	-		-	-	-
	-	-	-		-	-	-		-	-	-

註：1.“-”表不用分析。

(本表)第 1 頁(共 10 頁)

品管數據登錄表

計畫名稱：雲林離島式基礎工業區開發計畫環境監測暨相關配合工作計畫-105 年第 1 季地下水(樣品編號：W105030112~15)

分析項目		總餘氯			分析項目		氧化還原電位			分析項目		濁度							
管制值		0~20.0%			管制值		±20mV			管制值		0~25.0%							
重複樣品	次數	樣品編號	濃度 (mg/L)	差異百分比% /對數差異值 R	重複樣品	次數	樣品編號	濃度 (mV)	差異百分比% /對數差異值 R	重複樣品	次數	樣品編號	濃度 (NTU)	差異百分比% /對數差異值 R					
	1	W105030112	0.02	※		1	W105030112	130	±2		1	W105030112	6.31	4.5					
	-	-	0.01	-		-	-	132	-		-	-	6.60	-					
	-	-	-	-		-	-	-	-		-	-	-	-					
管制值		-			管制值		-			管制值		85.0~115.0%							
查核樣品	次數	編號	配製濃度 (mg/L)	回收率 (%)	查核樣品	次數	編號	配製濃度 (mg/L)	回收率 (%)	查核樣品	次數	編號	配製濃度 (NTU)	回收率 (%)					
	-	-	-	-		-	-	-	-		1	1	10.0	108.0					
	-	-	-	-		-	-	-	-		-	-	-	-					
	-	-	-	-		-	-	-	-		-	-	-	-					
管制值		-			管制值		-			管制值		-							
添加樣品	次數	樣品編號	樣品量 (μg)	添加量 (μg)	回收率 (%)	添加樣品	次數	樣品編號	樣品量 (μg)	添加量 (μg)	回收率 (%)	添加樣品	次數	樣品編號	樣品量 (μg)	添加量 (μg)	回收率 (%)		
	-	-	-	-	-		-	-	-	-	-		-	-	-	-	-	-	
	-	-	-	-	-		-	-	-	-	-		-	-	-	-	-	-	-
	-	-	-	-	-		-	-	-	-	-		-	-	-	-	-	-	-

註：1.“※”表該批次的重複分析因測值過低，故不計差異百分比值。 2.“-”表不用分析。 (本表)第3頁(共10頁)

品管數據登錄表

計畫名稱：雲林離島式基礎工業區開發計畫環境監測暨相關配合工作計畫-105 年第 1 季地下水(樣品編號：W105030112~15)

分析項目		TDS		✓		分析項目		氨氮			分析項目		氯鹽				
管制值		0~10.0%		✓		管制值		0~5.00%			管制值		0~5.00%				
重複樣品	次數	樣品編號	濃度 (mg/L)	差異百分比% /對數差異值 R		重複樣品	次數	樣品編號	濃度 (mg/L)	差異百分比% /對數差異值 R		重複樣品	次數	樣品編號	濃度 (mg/L)	差異百分比% /對數差異值 R	
	1	W105030112	520.0000	1.9	✓		1	W105030112	0.265280	1.2	1		W105022408 [®]	31.3856	0		
	-	-	-	-	-		-	-	-	-	-		-	-	-		
	-	-	-	-	-		-	-	-	-	-		-	-	-		
管制值		-				管制值		95.0~111%			管制值		86.5~111%				
查核樣品	次數	編號	配製濃度 (mg/L)	回收率 (%)		查核樣品	次數	編號	配製濃度 (mg/L)	回收率 (%)		查核樣品	次數	編號	配製濃度 (mg/L)	回收率 (%)	
	-	-	-	-	1		1	0.30	102.1	1	1		10.0	102.3			
	-	-	-	-	-		-	-	-	-	-		-	-			
管制值		-				管制值		88.9~115%			管制值		90.0~110%				
添加樣品	次數	樣品編號	樣品量 (μg)	添加量 (μg)	回收率 (%)	添加樣品	次數	樣品編號	樣品量 (μg)	添加量 (μg)	回收率 (%)	添加樣品	次數	樣品編號	樣品量 (μg)	添加量 (μg)	回收率 (%)
	-	-	-	-	-		1	W105030112	6.6187	5.0	99.0		1	W105022408 [®]	3132.3	2000	98.0
	-	-	-	-	-		-	-	-	-	-		-	-	-	-	-

註：1.“◎”表該批次是以別別的計畫樣品所做之重複及添加。

2.“-”表不用分析。

(本表)第4頁(共10頁)

品管數據登錄表

計畫名稱：雲林離島式基礎工業區開發計畫環境監測暨相關配合工作計畫-105 年第 1 季地下水(樣品編號：W105030112~15)

分析項目		氟鹽			分析項目		銅(W306)			分析項目		銅(M104)					
管制值		0~5.00%			管制值		0~5.00%			管制值		0~20.0%					
重複樣品	次數	樣品編號	濃度 (mg/L)	差異百分比% /對數差異值 R	重複樣品	次數	樣品編號	濃度 (mg/L)	差異百分比% /對數差異值 R	重複樣品	次數	樣品編號	濃度 (mg/L)	差異百分比% /對數差異值 R			
	1	W105030112	0.842425	0.4		1	W105022604S	0.503528	2.5		1	W105030301S	0.091762	2.7			
	-	-	-	-		-	-	-	-		-	-	-	-			
	-	-	-	-		-	-	-	-		-	-	-	-			
管制值		90.0~110%			管制值		89.3~105%			管制值		75.0~125%					
查核樣品	次數	編號	配製濃度 (mg/L)	回收率 (%)	查核樣品	次數	編號	配製濃度 (mg/L)	回收率 (%)	查核樣品	次數	編號	配製濃度 (mg/L)	回收率 (%)			
	1	1	1.0	100.4		1	1	0.50	98.4		1	1	0.10	92.9			
	-	-	-	-		-	-	-	-		-	-	-	-			
	-	-	-	-		-	-	-	-		-	-	-	-			
管制值		83.1~120%			管制值		90.0~110%			管制值		75.0~125%					
添加樣品	次數	樣品編號	樣品量 (μg)	添加量 (μg)	回收率 (%)	添加樣品	次數	樣品編號	樣品量 (μg)	添加量 (μg)	回收率 (%)	添加樣品	次數	樣品編號	樣品量 (μg)	添加量 (μg)	回收率 (%)
	1	W105030112	20.892	20.0	102.2		1	W105022604	0.3302	50.0	100.0		1	W105030301	0.1413	10.0	90.3
	-	-	-	-	-		-	-	-	-	-		-	-	-	-	-
	-	-	-	-	-		-	-	-	-	-		-	-	-	-	-

註：1.“◎”表該批次是以別列的計畫樣品所做之重複及添加。

2.“-”表不用分析。

(本表)第 5 頁(共 10 頁)

品管數據登錄表

計畫名稱：雲林離島式基礎工業區開發計畫環境監測暨相關配合工作計畫-105 年第 1 季地下水(樣品編號：W105030112~15)

分析項目		鎘(W306)				分析項目		鎘(M104)				分析項目		鉛(W306)			
重複樣品	管制值	0~5.00%				管制值	0~20.0%				管制值	0~5.00%					
	次數	樣品編號	濃度 (mg/L)	差異百分比% /對數差異值R	次數	樣品編號	濃度 (mg/L)	差異百分比% /對數差異值R	次數	樣品編號	濃度 (mg/L)	差異百分比% /對數差異值R					
	1	W105022604S [®]	0.096128 0.095175	1.0	1	W105030301S [®]	0.033585 0.033825	0.7	1	W105022604S [®]	0.503816 0.506931	0.6					
	-	-	-	-	-	-	-	-	-	-	-	-					
查核樣品	管制值	90.0~110%				管制值	75.0~125%				管制值	90.0~110%					
	次數	編號	配製濃度 (mg/L)	回收率 (%)	次數	編號	配製濃度 (mg/L)	回收率 (%)	次數	編號	配製濃度 (mg/L)	回收率 (%)					
	1	1	0.10	94.2	1	1	0.04	91.6	1	1	0.50	101.2					
	-	-	-	-	-	-	-	-	-	-	-	-					
添加樣品	管制值	90.0~110%				管制值	75.0~125%				管制值	87.8~107%					
	次數	樣品編號	樣品量 (μg)	添加量 (μg)	回收率 (%)	次數	樣品編號	樣品量 (μg)	添加量 (μg)	回收率 (%)	次數	樣品編號	樣品量 (μg)	添加量 (μg)	回收率 (%)		
	1	W105022604 [®]	0.0329	10.0	95.8	1	W105030301 [®]	0	4.0	84.0	1	W105022604 [®]	0	50.0	100.8		
	-	-	-	-	-	-	-	-	-	-	-	-	-	-	-		

註：1.“◎”表該批次是以別的計畫樣品所做之重複及添加。

2.“-”表不用分析。

(本表)第 6 頁(共 10 頁)

品管數據登錄表

計畫名稱：雲林離島式基礎工業區開發計畫環境監測暨相關配合工作計畫-105 年第 1 季地下水(樣品編號：W105030112~15)

分析項目		鉛(M104)			鋅(W306)			分析項目		鋅(M104)					
重複樣品	管制值	0~20.0%			0~5.00%			管制值	0~20.0%						
	次數	樣品編號	濃度 (mg/L)	差異百分比 /對數差異值 R	次數	樣品編號	濃度 (mg/L)	差異百分比 /對數差異值 R	次數	樣品編號	濃度 (mg/L)	差異百分比 /對數差異值 R			
	1	W105030301S [®]	0.673440 0.683894	1.5	1	W105022604S [®]	0.524230 0.533941	1.8	1	W105030301S [®]	0.661472 0.666338	0.7			
	-	-	-	-	-	-	-	-	-	-	-	-			
	-	-	-	-	-	-	-	-	-	-	-	-			
查核樣品	管制值	75.0~125%			93.1~113%			管制值	75.0~125%						
	次數	編號	配製濃度 (mg/L)	回收率 (%)	次數	編號	配製濃度 (mg/L)	回收率 (%)	次數	編號	配製濃度 (mg/L)	回收率 (%)			
	1	1	0.80	91.1	1	1	0.50	103.0	1	1	0.80	91.9			
	-	-	-	-	-	-	-	-	-	-	-	-			
添加樣品	管制值	75.0~125%			88.1~115%			管制值	75.0~125%						
	次數	樣品編號	樣品量 (μg)	添加量 (μg)	回收率 (%)	次數	樣品編號	樣品量 (μg)	添加量 (μg)	回收率 (%)	次數	樣品編號	樣品量 (μg)	添加量 (μg)	回收率 (%)
	1	W105030301 [®]	0	80.0	84.2	1	W105022604 [®]	0.1009	50.0	104.6	1	W105030301 [®]	0.2675	80.0	82.3
	-	-	-	-	-	-	-	-	-	-	-	-	-	-	-

註：1.“◎”表該批次是以列的計畫樣品所做之重複及添加。

2.“-”表不用分析。

(本表)第 7 頁(共 10 頁)

品管數據登錄表

計畫名稱：雲林離島式基礎工業區開發計畫環境監測暨相關配合工作計畫-105 年第 1 季地下水(樣品編號：W105030112~15)

分析項目		鎳(W306)				分析項目		鎳(M104)				分析項目		鐵(W306)			
重複樣品		管制值		0~5.00%		管制值		0~20.0%		管制值		0~5.00%		管制值		0~5.00%	
		次數		濃度 (mg/L)		樣品編號		濃度 (mg/L)		樣品編號		濃度 (mg/L)		樣品編號		濃度 (mg/L)	
		1		0.507334		W105022604S [®]		0.507334		W105030301S [®]		0.094255		W105022604S [®]		0.564373	
		-		-		-		-		-		-		-		-	
		-		-		-		-		-		-		-		-	
差異百分比 /對數差異值 R		0		-		-		-		-		8.7		-		1.3	
回收率 (%)		105.7		-		-		97.4		-		-		-		100.3	
配製濃度 (mg/L)		0.50		-		-		0.10		-		-		-		0.50	
編號		1		-		-		1		-		-		-		1	
次數		1		-		-		1		-		-		-		1	
管制值		87.5~117%		88.9~116%		75.0~125%		75.0~125%		75.0~125%		80.0~120%		80.0~120%		88.9~116%	
查核樣品		查核樣品		查核樣品		查核樣品		查核樣品		查核樣品		查核樣品		查核樣品		查核樣品	
添加樣品		添加樣品		添加樣品		添加樣品		添加樣品		添加樣品		添加樣品		添加樣品		添加樣品	
樣品量 (μg)		2.7026		50.0		96.1		-		-		-		-		50.0	
樣品編號		W105022604 [®]		-		-		W105030301 [®]		-		-		-		W105022604 [®]	
次數		1		-		-		1		-		-		-		1	
回收率 (%)		96.1		-		-		-		-		-		-		108.5	
添加量 (μg)		50.0		-		-		10.0		-		-		-		50.0	
樣品量 (μg)		2.7026		50.0		96.1		-		-		-		-		2.1652	
樣品編號		W105022604 [®]		-		-		W105030301 [®]		-		-		-		W105022604 [®]	
次數		1		-		-		1		-		-		-		1	
回收率 (%)		96.1		-		-		-		-		-		-		108.5	
添加量 (μg)		50.0		-		-		10.0		-		-		-		50.0	
樣品量 (μg)		2.7026		50.0		96.1		-		-		-		-		2.1652	
樣品編號		W105022604 [®]		-		-		W105030301 [®]		-		-		-		W105022604 [®]	
次數		1		-		-		1		-		-		-		1	
回收率 (%)		96.1		-		-		-		-		-		-		108.5	
添加量 (μg)		50.0		-		-		10.0		-		-		-		50.0	
樣品量 (μg)		2.7026		50.0		96.1		-		-		-		-		2.1652	
樣品編號		W105022604 [®]		-		-		W105030301 [®]		-		-		-		W105022604 [®]	
次數		1		-		-		1		-		-		-		1	
回收率 (%)		96.1		-		-		-		-		-		-		108.5	
添加量 (μg)		50.0		-		-		10.0		-		-		-		50.0	
樣品量 (μg)		2.7026		50.0		96.1		-		-		-		-		2.1652	
樣品編號		W105022604 [®]		-		-		W105030301 [®]		-		-		-		W105022604 [®]	
次數		1		-		-		1		-		-		-		1	
回收率 (%)		96.1		-		-		-		-		-		-		108.5	
添加量 (μg)		50.0		-		-		10.0		-		-		-		50.0	
樣品量 (μg)		2.7026		50.0		96.1		-		-		-		-		2.1652	
樣品編號		W105022604 [®]		-		-		W105030301 [®]		-		-		-		W105022604 [®]	
次數		1		-		-		1		-		-		-		1	
回收率 (%)		96.1		-		-		-		-		-		-		108.5	
添加量 (μg)		50.0		-		-		10.0		-		-		-		50.0	
樣品量 (μg)		2.7026		50.0		96.1		-		-		-		-		2.1652	
樣品編號		W105022604 [®]		-		-		W105030301 [®]		-		-		-		W105022604 [®]	
次數		1		-		-		1		-		-		-		1	
回收率 (%)		96.1		-		-		-		-		-		-		108.5	
添加量 (μg)		50.0		-		-		10.0		-		-		-		50.0	
樣品量 (μg)		2.7026		50.0		96.1		-		-		-		-		2.1652	
樣品編號		W105022604 [®]		-		-		W105030301 [®]		-		-		-		W105022604 [®]	
次數		1		-		-		1		-		-		-		1	
回收率 (%)		96.1		-		-		-		-		-		-		108.5	
添加量 (μg)		50.0		-		-		10.0		-		-		-		50.0	
樣品量 (μg)		2.7026		50.0		96.1		-		-		-		-		2.1652	
樣品編號		W105022604 [®]		-		-		W105030301 [®]		-		-		-		W105022604 [®]	
次數		1		-		-		1		-		-		-		1	
回收率 (%)		96.1		-		-		-		-		-		-		108.5	
添加量 (μg)		50.0		-		-		10.0		-		-		-		50.0	
樣品量 (μg)		2.7026		50.0		96.1		-		-		-		-		2.1652	
樣品編號		W105022604 [®]		-		-		W105030301 [®]		-		-		-		W105022604 [®]	
次數		1		-		-		1		-		-		-		1	
回收率 (%)		96.1		-		-		-		-		-		-		108.5	
添加量 (μg)		50.0		-		-		10.0		-		-		-		50.0	
樣品量 (μg)		2.7026		50.0		96.1		-		-		-		-		2.1652	
樣品編號		W105022604 [®]		-		-		W105030301 [®]		-		-		-		W105022604 [®]	
次數		1		-		-		1		-		-		-		1	
回收率 (%)		96.1		-		-		-		-		-		-		108.5	
添加量 (μg)		50.0		-		-		10.0		-		-		-		50.0	
樣品量 (μg)		2.7026		50.0		96.1		-		-		-		-		2.1652	
樣品編號		W105022604 [®]		-		-		W105030301 [®]		-		-		-		W105022604 [®]	
次數		1		-		-		1		-		-		-		1	
回收率 (%)		96.1		-		-		-		-		-		-		108.5	
添加量 (μg)		50.0		-		-		10.0		-		-		-		50.0	
樣品量 (μg)		2.7026		50.0		96.1		-		-		-		-		2.1652	
樣品編號		W105022604 [®]		-		-		W105030301 [®]		-		-		-		W105022604 [®]	
次數		1		-		-		1		-		-		-		1	
回收率 (%)		96.1		-		-		-		-		-		-		108.5	
添加量 (μg)		50.0		-		-		10.0		-		-		-		50.0	
樣品量 (μg)		2.7026		50.0		96.1		-		-		-		-		2.1652	
樣品編號		W105022604 [®]		-		-		W105030301 [®]		-		-		-		W105022604 [®]	
次數		1		-		-		1		-		-		-		1	
回收率 (%)		96.1		-		-		-		-		-		-		108.5	
添加量 (μg)		50.0		-		-		10.0		-		-		-		50.0	
樣品量 (μg)		2.7026		50.0		96.1		-		-		-		-		2.1652	
樣品編號		W105022604 [®]		-		-		W105030301 [®]		-		-		-		W105022604 [®]	
次數		1		-		-		1		-		-		-		1	
回收率 (%)		96.1		-		-		-		-		-		-		108.5	
添加量 (μg)		50.0		-		-		10.0		-		-		-		50.0	
樣品量 (μg)		2.7026		50.0		96.1		-		-		-		-		2.1652	
樣品編號		W105022604 [®]		-		-		W105030301 [®]		-		-		-		W105022604 [®]	
次數		1		-		-		1		-		-		-		1	
回收率 (%)		96.1		-		-		-		-		-		-		108.5	
添加量 (μg)		50.0		-		-		10.0		-		-		-		50.0	
樣品量 (μg)		2.7026		50.0		96.1		-		-		-		-		2.1652	
樣品編號		W105022604 [®]		-		-		W105030301 [®]		-		-		-		W105022604 [®]	
次數		1		-		-		1		-		-		-		1	
回收率 (%)		96.1		-		-		-		-		-		-		108.5	
添加量 (μg)		50.0		-		-		10.0		-		-		-		50.0	
樣品量 (μg)		2.7026		50.0		96.1		-		-		-		-		2.1652	
樣品編號		W105022604 [®]		-		-		W105030301 [®]		-		-		-		W105022604 [®]	
次數		1		-		-		1		-		-		-		1	
回收率 (%)		96.1		-		-		-		-		-		-		108.5	
添加量 (μg)		50.0		-		-		10.0		-		-		-		50.0	
樣品量 (μg)		2.7026		50.0		96.1		-		-		-		-		2.1652	
樣品編號		W105022604 [®]		-		-		W105030301 [®]		-		-		-		W105022604 [®]	
次數		1		-		-		1		-		-		-		1	
回收率 (%)		96.1		-		-		-		-		-		-		108.5	
添加量 (μg)		50.0		-		-		10.0		-		-		-		50.0	
樣品量 (μg)		2.7026		50.0		96.1		-		-		-		-		2.1652	
樣品編號		W105022604 [®]		-		-		W105030301 [®]		-		-		-		W105022604 [®]	
次數		1		-		-		1		-		-		-		1	
回收率 (%)		96.1		-		-		-		-		-		-		108.5	
添加量 (μg)		50.0		-		-		10.0		-		-		-		50.0	
樣品量 (μg)		2.7026		50.0		96.1		-		-		-		-		2.1652	
樣品編號		W105022604 [®]		-		-		W105030301 [®]		-		-		-		W105022604 [®]	
次數		1		-		-		1		-		-		-		1	
回收率 (%)		96.1		-		-		-		-		-		-		108.5	
添加量 (μg)		50.0		-		-		10.0		-		-		-		50.0	
樣品量 (μg)		2.7026		50.0		96.1		-		-		-		-		2.1652	
樣品編號		W105022604 [®]		-		-		W105030301 [®]		-		-		-		W105022604 [®]	
次數		1		-		-		1		-		-		-		1	
回收率 (%)		96.1		-		-		-		-		-		-		108.5	
添加量 (μg)		50.0		-		-		10.0		-		-		-		50.0	
樣品量 (μg)		2.7026		50.0		96.1		-		-		-		-		2.1652	
樣品編號		W105022604 [®]		-		-		W105030301 [®]		-		-		-		W105022604 [®]	

註：1.“◎”表該批次是以別的計畫樣品所做之重複及添加。

2.“-”表不用分析。

(本表)第 8 頁(共 10 頁)

品管數據登錄表

計畫名稱：雲林離島式基礎工業區開發計畫環境監測暨相關配合工作計畫-105 年第 1 季地下水(樣品編號：W105030112~15)

分析項目		鐵(M104)		分析項目		錳		分析項目		鉻	
管制值	次數	樣品編號	濃度 (mg/L)	差異百分比 /對數差異值 R	重複樣品	管制值	次數	樣品編號	濃度 (mg/L)	差異百分比 /對數差異值 R	重複樣品
重複樣品	1	W105030301 [®]	0.265828	0.4 ✓	-	-	-	-	-	-	-
	-	-	-	-							
	-	-	-	-							
	-	-	-	-							
查核樣品	管制值	75.0~125%		✓	-	-	-	-	-	-	-
	次數	編號	配製濃度 (mg/L)	回收率 (%)							
	1	1	1.0 ✓	94.8 ✓							
	-	-	-	-							
添加樣品	管制值	75.0~125%		✓	-	-	-	-	-	-	-
	次數	樣品編號	樣品量 (μg)	添加量 (μg)	回收率 (%)						
	1	W105030301 [®]	26.317	100	85.1						
	-	-	-	-	-						
重複樣品	管制值	0~20.0%		✓	-	-	-	-	-	-	-
	次數	樣品編號	濃度 (mg/L)	差異百分比 /對數差異值 R							
	1	W105022604S [®]	0.501764	0.5							
	-	-	-	-							
查核樣品	管制值	85.1~108%		✓	-	-	-	-	-	-	-
	次數	編號	配製濃度 (mg/L)	回收率 (%)							
	1	1	0.50	95.4							
	-	-	-	-							
添加樣品	管制值	84.6~112%		✓	-	-	-	-	-	-	-
	次數	樣品編號	樣品量 (μg)	添加量 (μg)	回收率 (%)						
	1	W105022604 [®]	0.7870	50.0	98.8						
	-	-	-	-	-						
重複樣品	管制值	0~5.00%		✓	-	-	-	-	-	-	-
	次數	樣品編號	濃度 (mg/L)	差異百分比 /對數差異值 R							
	1	W105022604S [®]	0.505022	0.6							
	-	-	-	-							
查核樣品	管制值	83.1~117%		✓	-	-	-	-	-	-	-
	次數	編號	配製濃度 (mg/L)	回收率 (%)							
	1	1	0.50	103.7							
	-	-	-	-							
添加樣品	管制值	88.8~110%		✓	-	-	-	-	-	-	-
	次數	樣品編號	樣品量 (μg)	添加量 (μg)	回收率 (%)						
	1	W105022604 [®]	1.6631	50.0	97.7						
	-	-	-	-	-						

註：1.“◎”表該批次是以別的計畫樣品所做之重複及添加。

2.“-”表不用分析。

(本表)第 9 頁(共 10 頁)

品管數據登錄表

計畫名稱：雲林離島式基礎工業區開發計畫環境監測暨相關配合工作計畫-105年第1季地下水(樣品編號：W105030112~15)

[illegible]

註：1.“◎”表該批次是以別的計畫書樣品所做之重複及添加。

2.“-”表不用分析。

3.分析項目欄標示*者代表該檢項為委託具環保署檢驗測定機構認可資格之單位(台灣檢驗科技股份有限公司-高雄分公司)所檢測。

(本表)第 10 頁(共 10 頁)

主任：

$$\frac{K(6.5)}{2}$$

品保師：

8-1321-2

本計畫各檢項檢量線濃度配置及其查核說明

計畫名稱:雲林離島式基礎工業區開發計畫環境監測暨相關配合工作計畫-105年第1季地下水

分析項目:氬氣 分析日期:1050304

檢量線分析(濃度單位:mg/L)			
濃度	吸收值	迴歸後濃度	誤差%
0	0.000	0.011	-
0.10	0.124	0.106	6.3
0.20	0.230	0.188	-5.9
0.30	0.350	0.281	-6.4
0.40	0.508	0.403	0.7
0.50	0.640	0.504	0.9
0.60	0.773	0.607	1.2
-	-	-	-
-	-	-	-
-	-	-	-
斜率	截距	r	
1.296071	-0.013821	0.99867	
檢量線確認	相對誤差(%)	檢量線查核	相對誤差(%)
	4.1		1.3

分析項目:氬鹽 分析日期:1050302

檢量線分析(濃度單位:mg/L)			
濃度	電位值	迴歸後濃度	誤差%
0.05	136.5	0.05122	2.4
0.10	120.4	0.09735	-2.7
0.50	80.0	0.48775	-2.4
1.00	61.2	1.03248	3.2
1.50	51.7	1.50818	0.5
2.00	44.6	2.00194	0.1
2.50	39.3	2.47324	-1.1
-	-	-	-
-	-	-	-
-	-	-	-
斜率	截距	r	
-25.069653	62.001283	0.99989	
檢量線確認	相對誤差(%)	檢量線查核	相對誤差(%)
	-2.7		2.0

分析項目:Cu(W306) 分析日期:1050309~1050310

檢量線分析(濃度單位:mg/L)			
濃度	吸收值	迴歸後濃度	誤差%
0.00	-0.0002	-0.003	-
0.04	0.0059	0.036	-9.5
0.06	0.0092	0.057	-4.2
0.20	0.0313	0.200	0.0
0.40	0.0633	0.406	1.5
0.60	0.0951	0.611	1.9
0.80	0.1252	0.805	0.7
1.00	0.1534	0.987	-1.3
-	-	-	-
-	-	-	-
斜率	截距	r	
0.155135	0.000285	0.99981	
檢量線確認	相對誤差(%)	檢量線查核	相對誤差(%)
	-0.5		2.3

分析項目:Cu(M104) 分析日期:1050309

檢量線分析(濃度單位:mg/L)			
濃度	訊號強度(cps)	迴歸後濃度	誤差%
0.000	1148.3	0.001	-
0.005	2044.2	0.004	-24.9
0.030	9130.7	0.027	-9.6
0.050	16442.9	0.051	2.4
0.100	32529.4	0.104	4.2
0.200	61132.1	0.198	-0.8
0.300	91473.4	0.298	-0.5
0.400	122547.1	0.401	0.2
-	-	-	-
-	-	-	-
斜率	截距	r	
303418.148	904.928717	0.99989	
檢量線確認	相對誤差(%)	檢量線查核	相對誤差(%)
	-0.9		-6.4

分析項目:Cd(W306) 分析日期:1050309~1050310

檢量線分析(濃度單位:mg/L)			
濃度	吸收值	迴歸後濃度	誤差%
0	-0.0004	0.001	-
0.005	0.0013	0.005	-7.6
0.01	0.0037	0.010	3.4
0.02	0.0076	0.020	-1.8
0.06	0.0250	0.061	1.8
0.10	0.0415	0.100	0.4
0.20	0.0821	0.197	-1.4
0.40	0.1677	0.401	0.3
-	-	-	-
-	-	-	-
斜率	截距	r	
0.419627	-0.000638	0.99996	
檢量線確認	相對誤差(%)	檢量線查核	相對誤差(%)
	2.3		1.4

分析項目:Cd(M104) 分析日期:1050309

檢量線分析(濃度單位:mg/L)			
濃度	訊號強度(cps)	迴歸後濃度	誤差%
0.000	4881.3	0.000	-
0.005	5645.5	0.004	-20.5
0.015	8042.9	0.016	9.1
0.020	8620.6	0.019	-3.3
0.040	12699.6	0.040	1.1
0.060	16460.3	0.060	-0.2
0.080	20477.7	0.081	0.8
0.100	24116.3	0.099	-0.6
-	-	-	-
-	-	-	-
斜率	截距	r	
193540.716	4876.38552	0.99978	
檢量線確認	相對誤差(%)	檢量線查核	相對誤差(%)
	-3.9		-4.3

本計畫各檢項檢量線濃度配置及其查核說明

計畫名稱:雲林離島式基礎工業區開發計畫環境監測暨相關配合工作計畫-105年第1季地下水

分析項目:Pb(W306) 分析日期:1050309~1050310

檢量線分析(濃度單位:mg/L)			
濃度	吸收值	迴歸後濃度	誤差%
0.00	0.0005	-0.004	-
0.10	0.0133	0.096	-4.2
0.20	0.0264	0.198	-1.1
0.40	0.0530	0.405	1.2
0.60	0.0799	0.614	2.4
0.80	0.1042	0.804	0.5
1.00	0.1278	0.987	-1.3
-	-	-	-
-	-	-	-
-	-	-	-
斜率	截距	r	
0.128423	0.000998	0.99974	
檢量線確認	相對誤差(%)	檢量線查核	相對誤差(%)
	0.5		0.6

分析項目:Pb(M104) 分析日期:1050309

檢量線分析(濃度單位:mg/L)			
濃度	訊號強度(cps)	迴歸後濃度	誤差%
0.000	2418.4	0.002	-
0.050	2709.7	0.031	-38.3
0.300	5505.2	0.310	3.3
0.500	7447.1	0.504	0.8
0.800	10504.5	0.809	1.1
1.000	12483.4	1.007	0.7
2.000	22255.7	1.982	-0.9
3.000	32511.4	3.006	0.2
-	-	-	-
-	-	-	-
斜率	截距	r	
10016.7890	2400.88170	0.99994	
檢量線確認	相對誤差(%)	檢量線查核	相對誤差(%)
	-1.8		-5.0

分析項目:Zn(W306) 分析日期:1050309~1050310

檢量線分析(濃度單位:mg/L)			
濃度	吸收值	迴歸後濃度	誤差%
0.00	0.0008	-0.019	-
0.06	0.0420	0.050	-17.1
0.20	0.1336	0.203	1.6
0.40	0.2661	0.425	6.2
0.60	0.3862	0.626	4.3
0.80	0.4932	0.805	0.6
1.00	0.5918	0.970	-3.0
-	-	-	-
-	-	-	-
-	-	-	-
斜率	截距	r	
0.597268	0.012294	0.99845	
檢量線確認	相對誤差(%)	檢量線查核	相對誤差(%)
	3.4		5.0

分析項目:Zn(M104) 分析日期:1050309

檢量線分析(濃度單位:mg/L)			
濃度	訊號強度(cps)	迴歸後濃度	誤差%
0.000	585.2	-0.006	-
0.050	3347.3	0.043	-13.8
0.300	17810.9	0.298	-0.8
0.500	29148.4	0.497	-0.5
0.800	46894.8	0.810	1.2
1.000	59188.1	1.026	2.6
2.000	113110.0	1.976	-1.2
3.000	171613.7	3.006	0.2
-	-	-	-
-	-	-	-
斜率	截距	r	
56797.3193	899.869693	0.99990	
檢量線確認	相對誤差(%)	檢量線查核	相對誤差(%)
	-3.3		-7.1

分析項目:Ni(W306) 分析日期:1050309~1050310

檢量線分析(濃度單位:mg/L)			
濃度	吸收值	迴歸後濃度	誤差%
0.00	0.0000	-0.005	-
0.06	0.0061	0.063	4.8
0.20	0.0191	0.208	4.0
0.40	0.0364	0.401	0.3
0.60	0.0526	0.582	-3.0
0.80	0.0732	0.812	1.5
1.00	0.0899	0.999	-0.1
-	-	-	-
-	-	-	-
-	-	-	-
斜率	截距	r	
0.089551	0.000468	0.99967	
檢量線確認	相對誤差(%)	檢量線查核	相對誤差(%)
	-6.1		-3.0

分析項目:Ni(M104) 分析日期:1050309

檢量線分析(濃度單位:mg/L)			
濃度	訊號強度(cps)	迴歸後濃度	誤差%
0.000	6122.3	0.001	-
0.010	6711.8	0.010	2.1
0.030	7976.4	0.030	1.0
0.050	9153.9	0.049	-2.0
0.100	12460.5	0.101	1.5
0.200	18613.0	0.199	-0.4
0.300	24690.4	0.296	-1.5
0.400	31486.8	0.403	0.9
-	-	-	-
-	-	-	-
斜率	截距	r	
62998.8280	6068.29047	0.99988	
檢量線確認	相對誤差(%)	檢量線查核	相對誤差(%)
	-1.1		-6.1

本計畫各檢項檢量線濃度配置及其查核說明

計畫名稱:雲林離島式基礎工業區開發計畫環境監測暨相關配合工作計畫-105年第1季地下水

分析項目:Fe(W306) 分析日期:1050309~1050310

檢量線分析(濃度單位:mg/L)			
濃度	吸收值	迴歸後濃度	誤差%
0.00	-0.0008	-0.004	-
0.10	0.0101	0.109	8.6
0.20	0.0195	0.206	2.9
0.40	0.0379	0.396	-1.0
0.60	0.0557	0.580	-3.4
0.80	0.0781	0.811	1.4
1.00	0.0966	1.003	0.3
-	-	-	-
-	-	-	-
-	-	-	-
斜率	截距	r	
0.096754	-0.000405	0.99959	
檢量線確認	相對誤差(%)	檢量線查核	相對誤差(%)
	4.2		5.8

分析項目:Fe(M104) 分析日期:1050309

檢量線分析(濃度單位:mg/L)			
濃度	訊號強度(cps)	迴歸後濃度	誤差%
0.000	2929.9	0.021	-
0.050	13707.8	0.062	23.3
0.400	102513.2	0.397	-0.6
0.600	151525.0	0.583	-2.9
1.000	260425.6	0.995	-0.5
2.000	524052.8	1.991	-0.4
3.000	783292.1	2.972	-0.9
4.000	1063051.6	4.030	0.7
-	-	-	-
-	-	-	-
斜率	截距	r	
264456.617	-2593.4516	0.99991	
檢量線確認	相對誤差(%)	檢量線查核	相對誤差(%)
	-1.4		-5.4

分析項目:Mn 分析日期:1050309~1050310

檢量線分析(濃度單位:mg/L)			
濃度	吸收值	迴歸後濃度	誤差%
0.00	0.0000	-0.003	-
0.04	0.0099	0.036	-8.8
0.06	0.0154	0.059	-2.4
0.20	0.0505	0.200	-0.1
0.40	0.1021	0.407	1.8
0.60	0.1522	0.609	1.5
0.80	0.2003	0.802	0.3
1.00	0.2471	0.990	-1.0
-	-	-	-
-	-	-	-
斜率	截距	r	
0.248657	0.000833	0.99987	
檢量線確認	相對誤差(%)	檢量線查核	相對誤差(%)
	-1.8		0.2

分析項目:Cr 分析日期:1050309~1050310

檢量線分析(濃度單位:mg/L)			
濃度	吸收值	迴歸後濃度	誤差%
0.00	0.0007	-0.005	-
0.05	0.0044	0.052	3.2
0.10	0.0074	0.097	-2.9
0.20	0.0141	0.199	-0.7
0.40	0.0275	0.402	0.5
0.60	0.0412	0.610	1.6
0.80	0.0543	0.808	1.0
1.00	0.0661	0.987	-1.3
-	-	-	-
-	-	-	-
斜率	截距	r	
0.065942	0.000998	0.99981	
檢量線確認	相對誤差(%)	檢量線查核	相對誤差(%)
	1.0		0.7

分析項目:As 分析日期:1050308

檢量線分析(濃度單位:μg/L)			
濃度	吸收值	迴歸後濃度	誤差%
0	0.0044	0.056	-
1.0	0.0291	0.967	-3.3
1.5	0.0436	1.501	0.1
2.0	0.0562	1.966	-1.7
2.5	0.0706	2.497	-0.1
3.0	0.0834	2.968	-1.1
4.0	0.1119	4.019	0.5
5.0	0.1392	5.025	0.5
-	-	-	-
-	-	-	-
斜率	截距	r	
0.027129	0.002868	0.99980	
檢量線確認	相對誤差(%)	檢量線查核	相對誤差(%)
	-2.3		2.2

分析項目:Hg 分析日期:1050303~1050307

檢量線分析(濃度單位:μg/L)			
濃度	吸收值	迴歸後濃度	誤差%
0	0.0000	-0.051	-
0.3	0.0061	0.251	-16.3
1.0	0.0231	1.093	9.3
2.0	0.0418	2.019	0.9
3.0	0.0620	3.019	0.6
4.0	0.0822	4.019	0.5
5.0	0.1010	4.950	-1.0
-	-	-	-
-	-	-	-
-	-	-	-
斜率	截距	r	
0.020196	0.001029	0.99960	
檢量線確認	相對誤差(%)	檢量線查核	相對誤差(%)
	-0.5		0.7

本計畫各檢項檢量線濃度配置及其查核說明

計畫名稱:雲林離島式基礎工業區永續環境管理計畫-105年第1季地下水

分析項目:總有機碳(委外)

分析日期:1050304

檢量線分析(濃度單位:mg/L)			
編號	濃度	訊號強度	誤差%
std0	0.000	671	-
std1	0.200	4085	2.6
std2	0.500	9067	2.8
std3	1.000	16545	-2.2
std4	3.000	49068	-0.2
std5	5.000	81938	0.6
std6	8.000	129592	-0.2
-	-	-	-
-	-	-	-
檢量線方程式 $X=(Y-773.33)/16132.92$ $r=1.0000$			
檢量線確認	相對誤差(%)	檢量線查核	相對誤差(%)
	-0.1		0.2

五、河口及海域水質

本計畫各檢項檢量線濃度配置及其查核說明

計畫名稱:雲林離島式基礎工業區開發計畫環境監測暨相關配合工作計畫-105年春季陸域

分析項目:氮氣 分析日期:1050304

檢量線分析(濃度單位:mg/L)			
濃度	吸收值	迴歸後濃度	誤差%
0	0.000	0.011	-
0.10	0.124	0.106	6.3
0.20	0.230	0.188	-5.9
0.30	0.350	0.281	-6.4
0.40	0.508	0.403	0.7
0.50	0.640	0.504	0.9
0.60	0.773	0.607	1.2
-	-	-	-
-	-	-	-
-	-	-	-
斜率	截距	r	
1.296071	-0.013821	0.99867	
檢量線確認	相對誤差(%)	檢量線查核	相對誤差(%)
	4.1		-2.3/0.5

分析項目:硝酸鹽氮 分析日期:1050303

檢量線分析(濃度單位:mg/L)			
濃度	吸收值	迴歸後濃度	誤差%
0	0.013	-0.001	-
0.06	0.060	0.061	1.8
0.10	0.094	0.106	5.9
0.20	0.170	0.206	3.0
0.30	0.232	0.288	-4.1
0.40	0.310	0.391	-2.3
0.50	0.394	0.501	0.3
0.60	0.475	0.608	1.4
-	-	-	-
-	-	-	-
斜率	截距	r	
0.758596	0.013679	0.99943	
檢量線確認	相對誤差(%)	檢量線查核	相對誤差(%)
	-0.3		-3.6/-3.2

分析項目:亞硝酸鹽氮 分析日期:1050303

檢量線分析(濃度單位:mg/L)			
濃度	吸收值	迴歸後濃度	誤差%
0	0.0000	0.000	-
0.001	0.0032	0.001	11.7
0.01	0.0285	0.010	-1.6
0.02	0.0569	0.020	-1.9
0.03	0.0870	0.030	0.0
0.04	0.1173	0.040	1.1
0.05	0.1468	0.051	1.2
0.06	0.1721	0.059	-1.1
-	-	-	-
-	-	-	-
斜率	截距	r	
2.901114	-0.00004	0.99983	
檢量線確認	相對誤差(%)	檢量線查核	相對誤差(%)
	0.8		-0.8/-5.0

分析項目:正磷酸鹽 分析日期:1050303

檢量線分析(濃度單位:mg/L)			
濃度	吸收值	迴歸後濃度	誤差%
0	0.000	0.001	-
0	0.000	0.001	-
0.020	0.013	0.021	5.8
0.10	0.063	0.100	-0.2
0.20	0.126	0.199	-0.5
0.30	0.189	0.298	-0.6
0.40	0.253	0.399	-0.3
0.50	0.319	0.503	0.5
-	-	-	-
-	-	-	-
斜率	截距	r	
0.635607	-0.00045	0.99997	
檢量線確認	相對誤差(%)	檢量線查核	相對誤差(%)
	-0.5		-1.3/-0.5

分析項目:MBAS 分析日期:1050303

檢量線分析(濃度單位:mg/L)			
濃度	吸收值	迴歸後濃度	誤差%
0	0.006	0.006	-
0.10	0.038	0.101	0.7
0.40	0.152	0.437	9.2
0.70	0.232	0.673	-3.9
1.00	0.322	0.938	-6.2
1.20	0.413	1.206	0.5
1.50	0.526	1.539	2.6
-	-	-	-
-	-	-	-
-	-	-	-
斜率	截距	r	
0.339219	0.003833	0.99803	
檢量線確認	相對誤差(%)	檢量線查核	相對誤差(%)
	1.6		-0.5/1.1

分析項目:矽酸鹽 分析日期:1050315

檢量線分析(濃度單位:mg/L)			
濃度	吸收值	迴歸後濃度	誤差%
0	0.003	-0.010	-
0.040	0.018	0.040	0.1
0.40	0.127	0.407	1.7
0.80	0.247	0.811	1.4
1.20	0.361	1.195	-0.4
1.60	0.482	1.602	0.1
2.00	0.599	1.996	-0.2
-	-	-	-
-	-	-	-
-	-	-	-
斜率	截距	r	
0.297066	0.006103	0.99995	
檢量線確認	相對誤差(%)	檢量線查核	相對誤差(%)
	6.0		1.8/6.0

本計畫各檢項檢量線濃度配置及其查核說明

計畫名稱:雲林離島式基礎工業區開發計畫環境監測暨相關配合工作計畫-105年春季陸域

分析項目:酚類 分析日期:1050309

檢量線分析(濃度單位:mg/L)			
濃度	吸收值	迴歸後濃度	誤差%
0	0.032	0.000	-
0.0040	0.050	0.004	-2.7
0.008	0.068	0.008	-2.2
0.012	0.089	0.012	3.4
0.016	0.107	0.016	2.1
0.020	0.122	0.020	-1.9
0.024	0.142	0.024	-0.1
-	-	-	-
-	-	-	-
-	-	-	-
斜率	截距	r	
4.580357	0.032179	0.99947	
檢量線確認	相對誤差(%)	檢量線查核	相對誤差(%)
	5.2		-2.1

分析項目:酚類 分析日期:1050316

檢量線分析(濃度單位:mg/L)			
濃度	吸收值	迴歸後濃度	誤差%
0	0.028	0.000	-
0.0040	0.044	0.004	0.0
0.008	0.060	0.008	-0.7
0.012	0.076	0.012	-0.9
0.016	0.093	0.016	0.6
0.020	0.109	0.020	0.2
0.024	0.125	0.024	-0.1
-	-	-	-
-	-	-	-
-	-	-	-
斜率	截距	r	
4.053571	0.027786	0.99997	
檢量線確認	相對誤差(%)	檢量線查核	相對誤差(%)
	-5.0		1.2

分析項目:Cu 分析日期:1050314

檢量線分析(濃度單位:µg/L)			
濃度	吸收值	迴歸後濃度	誤差%
0	0.0000	0.179	-
3.0	0.0156	2.936	-2.1
5.0	0.0258	4.739	-5.2
10.0	0.0531	9.564	-4.4
30.0	0.1753	31.162	3.9
50.0	0.2786	49.420	-1.2
-	-	-	-
-	-	-	-
-	-	-	-
-	-	-	-
斜率	截距	r	
0.005658	-0.001012	0.99949	
檢量線確認	相對誤差(%)	檢量線查核	相對誤差(%)
	-11.5		3.5

分析項目:Cu 分析日期:1050315

檢量線分析(濃度單位:µg/L)			
濃度	吸收值	迴歸後濃度	誤差%
0	0.0000	0.811	-
3.0	0.0115	3.349	11.6
5.0	0.0181	4.806	-3.9
10.0	0.0381	9.220	-7.8
30.0	0.1284	29.148	-2.8
50.0	0.2259	50.666	1.3
-	-	-	-
-	-	-	-
-	-	-	-
-	-	-	-
斜率	截距	r	
0.004531	-0.003676	0.99933	
檢量線確認	相對誤差(%)	檢量線查核	相對誤差(%)
	-5.3		-5.5

分析項目:Cd 分析日期:1050314

檢量線分析(濃度單位:µg/L)			
濃度	吸收值	迴歸後濃度	誤差%
0	0.0000	-0.103	-
0.8	0.0184	0.796	-0.5
1.0	0.0261	1.173	17.3
2.0	0.0423	1.965	-1.8
3.0	0.0630	2.976	-0.8
4.0	0.0838	3.993	-0.2
-	-	-	-
-	-	-	-
-	-	-	-
-	-	-	-
斜率	截距	r	
0.020459	0.002107	0.99812	
檢量線確認	相對誤差(%)	檢量線查核	相對誤差(%)
	1.2		-4.9

分析項目:Cd 分析日期:1050315

檢量線分析(濃度單位:µg/L)			
濃度	吸收值	迴歸後濃度	誤差%
0	0.0000	-0.076	-
0.8	0.0159	0.860	7.6
1.0	0.0186	1.020	2.0
2.0	0.0354	2.009	0.5
3.0	0.0528	3.034	1.1
4.0	0.0684	3.953	-1.2
-	-	-	-
-	-	-	-
-	-	-	-
-	-	-	-
斜率	截距	r	
0.016977	0.001292	0.99941	
檢量線確認	相對誤差(%)	檢量線查核	相對誤差(%)
	6.1		0.7

本計畫各檢項檢量線濃度配置及其查核說明

計畫名稱:雲林離島式基礎工業區開發計畫環境監測暨相關配合工作計畫-105年春季陸域

分析項目:Pb 分析日期:1050314

檢量線分析(濃度單位:µg/L)			
濃度	吸收值	迴歸後濃度	誤差%
0	0.0000	0.355	-
5.0	0.0056	4.795	-4.1
10.0	0.0125	10.267	2.7
15.0	0.0182	14.786	-1.4
20.0	0.0231	18.672	-6.6
25.0	0.0325	26.125	4.5
-	-	-	-
-	-	-	-
-	-	-	-
-	-	-	-
斜率	截距	r	
0.001261	-0.000448	0.99623	
檢量線確認	相對誤差(%)	檢量線查核	相對誤差(%)
	-2.7		-0.6

分析項目:Pb 分析日期:1050315

檢量線分析(濃度單位:µg/L)			
濃度	吸收值	迴歸後濃度	誤差%
0	0.0000	-0.193	-
5.0	0.0070	5.478	9.6
10.0	0.0121	9.610	-3.9
15.0	0.0190	15.201	1.3
20.0	0.0247	19.819	-0.9
25.0	0.0312	25.085	0.3
-	-	-	-
-	-	-	-
-	-	-	-
-	-	-	-
斜率	截距	r	
0.001234	0.000238	0.99943	
檢量線確認	相對誤差(%)	檢量線查核	相對誤差(%)
	5.1		-3.0

分析項目:Zn 分析日期:1050314

檢量線分析(濃度單位:µg/L)			
濃度	吸收值	迴歸後濃度	誤差%
0	0.0000	0.006	-
4.0	0.1443	3.880	-3.0
10.0	0.3724	10.003	0.0
12.0	0.4633	12.444	3.7
15.0	0.5452	14.642	-2.4
20.0	0.7457	20.025	0.1
-	-	-	-
-	-	-	-
-	-	-	-
-	-	-	-
斜率	截距	r	
0.037251	-0.000236	0.99936	
檢量線確認	相對誤差(%)	檢量線查核	相對誤差(%)
	2.1		2.8

分析項目:Zn 分析日期:1050315

檢量線分析(濃度單位:µg/L)			
濃度	吸收值	迴歸後濃度	誤差%
0	0.0000	-0.344	-
4.0	0.1376	4.317	7.9
10.0	0.3037	9.944	-0.6
12.0	0.3670	12.088	0.7
15.0	0.4628	15.333	2.2
20.0	0.5906	19.662	-1.7
-	-	-	-
-	-	-	-
-	-	-	-
-	-	-	-
斜率	截距	r	
0.029521	0.010154	0.99914	
檢量線確認	相對誤差(%)	檢量線查核	相對誤差(%)
	1.2		5.7

分析項目:Ni 分析日期:1050314

檢量線分析(濃度單位:µg/L)			
濃度	吸收值	迴歸後濃度	誤差%
0	0.0000	0.064	-
3.0	0.0117	2.967	-1.1
5.0	0.0194	4.878	-2.4
10.0	0.0386	9.642	-3.6
30.0	0.1243	30.907	3.0
50.0	0.1994	49.542	-0.9
-	-	-	-
-	-	-	-
-	-	-	-
-	-	-	-
斜率	截距	r	
0.004030	-0.000259	0.99969	
檢量線確認	相對誤差(%)	檢量線查核	相對誤差(%)
	-10.3		-4.7

分析項目:Ni 分析日期:1050315

檢量線分析(濃度單位:µg/L)			
濃度	吸收值	迴歸後濃度	誤差%
0	0.0000	0.705	-
3.0	0.0084	3.326	10.9
5.0	0.0129	4.730	-5.4
10.0	0.0279	9.411	-5.9
30.0	0.0915	29.258	-2.5
50.0	0.1598	50.571	1.1
-	-	-	-
-	-	-	-
-	-	-	-
-	-	-	-
斜率	截距	r	
0.003205	-0.002258	0.99951	
檢量線確認	相對誤差(%)	檢量線查核	相對誤差(%)
	-1.3		-4.0

本計畫各檢項檢量線濃度配置及其查核說明

計畫名稱:雲林離島式基礎工業區開發計畫環境監測暨相關配合工作計畫-105年春季陸域

分析項目:Fe 分析日期:1050314

檢量線分析(濃度單位:µg/L)			
濃度	吸收值	迴歸後濃度	誤差%
0	0.0000	-3.381	-
15.0	0.0604	13.692	-8.7
50.0	0.1965	52.163	4.3
100.0	0.3754	102.732	2.7
150.0	0.5653	156.411	4.3
200.0	0.6961	193.383	-3.3
-	-	-	-
-	-	-	-
-	-	-	-
-	-	-	-
斜率	截距	r	
0.003538	0.011961	0.99823	
檢量線確認	相對誤差(%)	檢量線查核	相對誤差(%)
	-0.6		-0.8

分析項目:Fe 分析日期:1050315

檢量線分析(濃度單位:µg/L)			
濃度	吸收值	迴歸後濃度	誤差%
0	0.0000	0.822	-
15.0	0.0445	17.747	18.3
50.0	0.1214	46.995	-6.0
100.0	0.2496	95.754	-4.2
150.0	0.4029	154.059	2.7
200.0	0.5227	199.624	-0.2
-	-	-	-
-	-	-	-
-	-	-	-
-	-	-	-
斜率	截距	r	
0.002629	-0.002160	0.99916	
檢量線確認	相對誤差(%)	檢量線查核	相對誤差(%)
	9.2		6.3

分析項目:Co 分析日期:1050314

檢量線分析(濃度單位:µg/L)			
濃度	吸收值	迴歸後濃度	誤差%
0	0.0000	0.640	-
3.0	0.0115	2.937	-2.1
5.0	0.0209	4.815	-3.7
10.0	0.0422	9.069	-9.3
20.0	0.0998	20.575	2.9
30.0	0.1468	29.964	-0.1
-	-	-	-
-	-	-	-
-	-	-	-
-	-	-	-
斜率	截距	r	
0.005006	-0.003203	0.99876	
檢量線確認	相對誤差(%)	檢量線查核	相對誤差(%)
	-10.6		-3.5

分析項目:Co 分析日期:1050315

檢量線分析(濃度單位:µg/L)			
濃度	吸收值	迴歸後濃度	誤差%
0	0.0000	0.355	-
3.0	0.0111	3.380	12.7
5.0	0.0158	4.661	-6.8
10.0	0.0331	9.376	-6.2
20.0	0.0721	20.004	0.0
30.0	0.1096	30.224	0.7
-	-	-	-
-	-	-	-
-	-	-	-
-	-	-	-
斜率	截距	r	
0.003669	-0.001303	0.99938	
檢量線確認	相對誤差(%)	檢量線查核	相對誤差(%)
	2.8		0.5

分析項目:Cr 分析日期:1050307

檢量線分析(濃度單位:µg/L)			
濃度	吸收值	迴歸後濃度	誤差%
0	0.0000	-0.058	-
1.0	0.0139	0.958	-4.2
3.0	0.0419	3.006	0.2
5.0	0.0713	5.156	3.1
7.0	0.0975	7.072	1.0
10.0	0.1360	9.887	-1.1
13.0	0.1773	12.907	-0.7
15.0	0.2069	15.072	0.5
-	-	-	-
-	-	-	-
斜率	截距	r	
0.013675	0.000794	0.99986	
檢量線確認	相對誤差(%)	檢量線查核	相對誤差(%)
	1.2		-2.6/-2.1

分析項目:As 分析日期:1050309

檢量線分析(濃度單位:µg/L)			
濃度	吸收值	迴歸後濃度	誤差%
0	0.0000	-0.009	-
1.0	0.0277	0.973	-2.7
1.5	0.0427	1.506	0.4
2.0	0.0570	2.013	0.7
2.5	0.0716	2.531	1.2
3.0	0.0856	3.028	0.9
4.0	0.1119	3.961	-1.0
5.0	0.1411	4.997	-0.1
-	-	-	-
-	-	-	-
斜率	截距	r	
0.028182	0.000267	0.99988	
檢量線確認	相對誤差(%)	檢量線查核	相對誤差(%)
	4.2		8.6/2.7

本計畫各檢項檢量線濃度配置及其查核說明

計畫名稱:雲林離島式基礎工業區開發計畫環境監測暨相關配合工作計畫-105年春季陸域

分析項目: Hg 分析日期: 1050304~1050307

檢量線分析(濃度單位:µg/L)			
濃度	吸收值	迴歸後濃度	誤差%
0	0.0000	0.004	-
0.3	0.0059	0.294	-2.1
1.0	0.0203	1.001	0.1
2.0	0.0406	1.999	-0.1
3.0	0.0610	3.001	0.0
4.0	0.0814	4.004	0.1
5.0	0.1016	4.997	-0.1
-	-	-	-
-	-	-	-
-	-	-	-
斜率	截距	r	
0.020350	-0.000079	1.00000	
檢量線確認	相對誤差(%)	檢量線查核	相對誤差(%)
	0.9		2.9/2.7

分析項目: 氰化物(委外) 分析日期: 1050307

檢量線分析(濃度單位:mg/L)			
編號	濃度	訊號強度	誤差%
std0	0.0000	200	-
std1	0.0050	2740	7.9
std2	0.0100	5046	-1.4
std3	0.0300	15235	-1.4
std4	0.0500	25335	-1.7
std5	0.1000	31890	0.6
std6	-	-	-
-	-	-	-
-	-	-	-
檢量線方程式			
$X=(Y- -45.80)/ 516516.9$			
r=0.9999			
檢量線確認	相對誤差(%)	檢量線查核	相對誤差(%)
	0.7		2.6/3.2

本計畫各檢項檢量線濃度配置及其查核說明

計畫名稱:雲林離島式基礎工業區開發計畫環境監測暨相關配合工作計畫-105年春季(海域)

分析項目:氨氮 分析日期:1050307

檢量線分析(濃度單位:mg/L)			
濃度	吸收值	迴歸後濃度	誤差%
0	0.000	0.005	-
0.10	0.119	0.098	-1.5
0.20	0.241	0.194	-2.8
0.30	0.368	0.294	-1.9
0.40	0.517	0.411	2.8
0.50	0.624	0.495	-0.9
0.60	0.759	0.601	0.2
-	-	-	-
-	-	-	-
-	-	-	-
斜率	截距	r	
1.272500	-0.006321	0.99957	
檢量線確認	相對誤差(%)	檢量線查核	相對誤差(%)
	-2.7		-7.2/4.1/3.3

分析項目:硝酸鹽氮 分析日期:1050304

檢量線分析(濃度單位:mg/L)			
濃度	吸收值	迴歸後濃度	誤差%
0	0.010	0.003	-
0.06	0.050	0.062	2.6
0.10	0.077	0.101	0.9
0.20	0.147	0.203	1.4
0.30	0.209	0.293	-2.4
0.40	0.272	0.385	-3.9
0.50	0.357	0.508	1.7
0.60	0.424	0.606	1.0
-	-	-	-
-	-	-	-
斜率	截距	r	
0.687288	0.007682	0.99938	
檢量線確認	相對誤差(%)	檢量線查核	相對誤差(%)
	3.4		1.5/-1.9

分析項目:硝酸鹽氮 分析日期:1050305

檢量線分析(濃度單位:mg/L)			
濃度	吸收值	迴歸後濃度	誤差%
0	0.017	0.008	-
0.06	0.058	0.062	2.7
0.10	0.085	0.097	-2.9
0.20	0.154	0.188	-6.2
0.30	0.244	0.306	1.9
0.40	0.313	0.396	-0.9
0.50	0.391	0.499	-0.3
0.60	0.472	0.605	0.8
-	-	-	-
-	-	-	-
斜率	截距	r	
0.761804	0.011063	0.99955	
檢量線確認	相對誤差(%)	檢量線查核	相對誤差(%)
	-9.3		-0.7

分析項目:亞硝酸鹽氮 分析日期:1050304

檢量線分析(濃度單位:mg/L)			
濃度	吸收值	迴歸後濃度	誤差%
0	0.0008	0.000	-
0.001	0.0037	0.001	1.3
0.01	0.0315	0.010	0.0
0.02	0.0627	0.020	0.5
0.03	0.0932	0.030	-0.1
0.04	0.1231	0.040	-0.9
0.05	0.1549	0.050	-0.2
0.06	0.1870	0.060	0.5
-	-	-	-
-	-	-	-
斜率	截距	r	
3.091728	0.000568	0.99996	
檢量線確認	相對誤差(%)	檢量線查核	相對誤差(%)
	-0.2		-0.8/1.3

分析項目:亞硝酸鹽氮 分析日期:1050305

檢量線分析(濃度單位:mg/L)			
濃度	吸收值	迴歸後濃度	誤差%
0	0.0019	0.000	-
0.001	0.0045	0.001	2.5
0.01	0.0309	0.010	-1.0
0.02	0.0597	0.020	-2.1
0.03	0.0916	0.030	1.0
0.04	0.1204	0.040	0.0
0.05	0.1506	0.050	0.3
0.06	0.1795	0.060	-0.2
-	-	-	-
-	-	-	-
斜率	截距	r	
2.973871	0.001452	0.99995	
檢量線確認	相對誤差(%)	檢量線查核	相對誤差(%)
	-4.1		-2.5

分析項目:正磷酸鹽 分析日期:1050304

檢量線分析(濃度單位:mg/L)			
濃度	吸收值	迴歸後濃度	誤差%
0	0.000	-0.001	-
0.020	0.013	0.019	-5.0
0.10	0.067	0.103	3.0
0.20	0.130	0.201	0.5
0.30	0.192	0.297	-0.9
0.40	0.259	0.402	0.4
0.50	0.322	0.499	-0.1
-	-	-	-
-	-	-	-
-	-	-	-
斜率	截距	r	
0.643128	0.000778	0.99995	
檢量線確認	相對誤差(%)	檢量線查核	相對誤差(%)
	-1.1		2.8/-2.6

本計畫各檢項檢量線濃度配置及其查核說明

計畫名稱:雲林離島式基礎工業區開發計畫環境監測暨相關配合工作計畫-105年春季(海域)

分析項目:正磷酸鹽

分析日期:1050305

檢量線分析(濃度單位:mg/L)			
濃度	吸收值	迴歸後濃度	誤差%
0	0.000	0.000	-
0.020	0.013	0.021	3.6
0.10	0.063	0.101	0.8
0.20	0.124	0.199	-0.7
0.30	0.187	0.300	-0.1
0.40	0.249	0.399	-0.3
0.50	0.313	0.501	0.3
-	-	-	-
-	-	-	-
-	-	-	-
斜率	截距	r	
0.623989	0.00008	0.99998	
檢量線確認	相對誤差(%)	檢量線查核	相對誤差(%)
	0.9		0.9

分析項目:酚類

分析日期:1050316

檢量線分析(濃度單位:mg/L)			
濃度	吸收值	迴歸後濃度	誤差%
0	0.028	0.000	-
0.0040	0.044	0.004	0.0
0.008	0.060	0.008	-0.7
0.012	0.076	0.012	-0.9
0.016	0.093	0.016	0.6
0.020	0.109	0.020	0.2
0.024	0.125	0.024	-0.1
-	-	-	-
-	-	-	-
-	-	-	-
斜率	截距	r	
4.053571	0.027786	0.99997	
檢量線確認	相對誤差(%)	檢量線查核	相對誤差(%)
	-5.0		-7.0/1.2

分析項目:酚類

分析日期:1050323

檢量線分析(濃度單位:mg/L)			
濃度	吸收值	迴歸後濃度	誤差%
0	0.030	0.000	-
0.0040	0.046	0.004	2.1
0.008	0.062	0.008	-1.0
0.012	0.078	0.012	-2.0
0.016	0.094	0.016	-2.5
0.020	0.112	0.020	-0.4
0.024	0.131	0.024	2.0
-	-	-	-
-	-	-	-
-	-	-	-
斜率	截距	r	
4.169643	0.028964	0.99942	
檢量線確認	相對誤差(%)	檢量線查核	相對誤差(%)
	6.0		0

分析項目:矽酸鹽

分析日期:1050323

檢量線分析(濃度單位:mg/L)			
濃度	吸收值	迴歸後濃度	誤差%
0	0.002	-0.006	-
0.040	0.015	0.040	-0.7
0.40	0.118	0.399	-0.2
0.80	0.236	0.811	1.4
1.20	0.350	1.209	0.7
1.60	0.457	1.582	-1.1
2.00	0.578	2.005	0.2
-	-	-	-
-	-	-	-
-	-	-	-
斜率	截距	r	
0.286529	0.003624	0.99992	
檢量線確認	相對誤差(%)	檢量線查核	相對誤差(%)
	5.3		3.1/1.4/5.7

分析項目:Cu

分析日期:1050315

檢量線分析(濃度單位:µg/L)			
濃度	吸收值	迴歸後濃度	誤差%
0	0.0000	0.811	-
3.0	0.0115	3.349	11.6
5.0	0.0181	4.806	-3.9
10.0	0.0381	9.220	-7.8
30.0	0.1284	29.148	-2.8
50.0	0.2259	50.666	1.3
-	-	-	-
-	-	-	-
-	-	-	-
-	-	-	-
斜率	截距	r	
0.004531	-0.003676	0.99933	
檢量線確認	相對誤差(%)	檢量線查核	相對誤差(%)
	-5.3		-5.2

分析項目:Cu

分析日期:1050321

檢量線分析(濃度單位:µg/L)			
濃度	吸收值	迴歸後濃度	誤差%
0	0.0000	-0.149	-
3.0	0.0197	3.243	8.1
5.0	0.0294	4.913	-1.7
10.0	0.0585	9.923	-0.8
30.0	0.1760	30.153	0.5
50.0	0.2908	49.918	-0.2
-	-	-	-
-	-	-	-
-	-	-	-
-	-	-	-
斜率	截距	r	
0.005808	0.000866	0.99997	
檢量線確認	相對誤差(%)	檢量線查核	相對誤差(%)
	10.9		13.6/-2.3

本計畫各檢項檢量線濃度配置及其查核說明

計畫名稱:雲林離島式基礎工業區開發計畫環境監測暨相關配合工作計畫-105年春季(海域)

分析項目:Cd 分析日期:1050315

檢量線分析(濃度單位:µg/L)			
濃度	吸收值	迴歸後濃度	誤差%
0	0.0000	-0.076	-
0.8	0.0159	0.860	7.6
1.0	0.0186	1.020	2.0
2.0	0.0354	2.009	0.5
3.0	0.0528	3.034	1.1
4.0	0.0684	3.953	-1.2
-	-	-	-
-	-	-	-
-	-	-	-
-	-	-	-
斜率	截距	r	
0.016977	0.001292	0.99941	
檢量線確認	相對誤差(%)	檢量線查核	相對誤差(%)
	6.1		1.6

分析項目:Cd 分析日期:1050321

檢量線分析(濃度單位:µg/L)			
濃度	吸收值	迴歸後濃度	誤差%
0	0.0000	-0.106	-
0.8	0.0185	0.791	-1.1
1.0	0.0233	1.024	2.4
2.0	0.0470	2.173	8.7
3.0	0.0647	3.032	1.1
4.0	0.0823	3.885	-2.9
-	-	-	-
-	-	-	-
-	-	-	-
-	-	-	-
斜率	截距	r	
0.020621	0.002181	0.99751	
檢量線確認	相對誤差(%)	檢量線查核	相對誤差(%)
	8.4		-5.9/1.2

分析項目:Pb 分析日期:1050315

檢量線分析(濃度單位:µg/L)			
濃度	吸收值	迴歸後濃度	誤差%
0	0.0000	-0.193	-
5.0	0.0070	5.478	9.6
10.0	0.0121	9.610	-3.9
15.0	0.0190	15.201	1.3
20.0	0.0247	19.819	-0.9
25.0	0.0312	25.085	0.3
-	-	-	-
-	-	-	-
-	-	-	-
-	-	-	-
斜率	截距	r	
0.001234	0.000238	0.99943	
檢量線確認	相對誤差(%)	檢量線查核	相對誤差(%)
	5.1		4.6

分析項目:Pb 分析日期:1050321

檢量線分析(濃度單位:µg/L)			
濃度	吸收值	迴歸後濃度	誤差%
0	0.0000	-0.213	-
5.0	0.0075	4.796	-4.1
10.0	0.0151	9.873	-1.3
15.0	0.0245	16.151	7.7
20.0	0.0302	19.959	-0.2
25.0	0.0369	24.434	-2.3
-	-	-	-
-	-	-	-
-	-	-	-
-	-	-	-
斜率	截距	r	
0.001497	0.000319	0.99800	
檢量線確認	相對誤差(%)	檢量線查核	相對誤差(%)
	0.6		9.0/10.3

分析項目:Zn 分析日期:1050315

檢量線分析(濃度單位:µg/L)			
濃度	吸收值	迴歸後濃度	誤差%
0	0.0000	-0.344	-
4.0	0.1376	4.317	7.9
10.0	0.3037	9.944	-0.6
12.0	0.3670	12.088	0.7
15.0	0.4628	15.333	2.2
20.0	0.5906	19.662	-1.7
-	-	-	-
-	-	-	-
-	-	-	-
-	-	-	-
斜率	截距	r	
0.029521	0.010154	0.99914	
檢量線確認	相對誤差(%)	檢量線查核	相對誤差(%)
	1.2		6.2

分析項目:Zn 分析日期:1050321

檢量線分析(濃度單位:µg/L)			
濃度	吸收值	迴歸後濃度	誤差%
0	0.0000	-0.156	-
4.0	0.1557	3.970	-0.7
10.0	0.3991	10.422	4.2
12.0	0.4482	11.723	-2.3
15.0	0.5839	15.319	2.1
20.0	0.7500	19.722	-1.4
-	-	-	-
-	-	-	-
-	-	-	-
-	-	-	-
斜率	截距	r	
0.037730	0.005893	0.99913	
檢量線確認	相對誤差(%)	檢量線查核	相對誤差(%)
	-1.0		-5.9/6.7

本計畫各檢項檢量線濃度配置及其查核說明

計畫名稱:雲林離島式基礎工業區開發計畫環境監測暨相關配合工作計畫-105年春季(海域)

分析項目: Ni 分析日期: 1050315

檢量線分析(濃度單位:µg/L)			
濃度	吸收值	迴歸後濃度	誤差%
0	0.0000	0.705	-
3.0	0.0084	3.326	10.9
5.0	0.0129	4.730	-5.4
10.0	0.0279	9.411	-5.9
30.0	0.0915	29.258	-2.5
50.0	0.1598	50.571	1.1
-	-	-	-
-	-	-	-
-	-	-	-
-	-	-	-
斜率	截距	r	
0.003205	-0.002258	0.99951	
檢量線確認	相對誤差(%)	檢量線查核	相對誤差(%)
	-1.3		-4.0

分析項目: Ni 分析日期: 1050321

檢量線分析(濃度單位:µg/L)			
濃度	吸收值	迴歸後濃度	誤差%
0	0.0000	-0.666	-
3.0	0.0153	3.016	0.5
5.0	0.0238	5.061	1.2
10.0	0.0463	10.475	4.7
30.0	0.1297	30.541	1.8
50.0	0.2088	49.573	-0.9
-	-	-	-
-	-	-	-
-	-	-	-
-	-	-	-
斜率	截距	r	
0.004156	0.002766	0.99970	
檢量線確認	相對誤差(%)	檢量線查核	相對誤差(%)
	-3.1		3.0/7.8

分析項目: Co 分析日期: 1050315

檢量線分析(濃度單位:µg/L)			
濃度	吸收值	迴歸後濃度	誤差%
0	0.0000	0.355	-
3.0	0.0111	3.380	12.7
5.0	0.0158	4.661	-6.8
10.0	0.0331	9.376	-6.2
20.0	0.0721	20.004	0.0
30.0	0.1096	30.224	0.7
-	-	-	-
-	-	-	-
-	-	-	-
-	-	-	-
斜率	截距	r	
0.003669	-0.001303	0.99938	
檢量線確認	相對誤差(%)	檢量線查核	相對誤差(%)
	2.8		3.4

分析項目: Co 分析日期: 1050321

檢量線分析(濃度單位:µg/L)			
濃度	吸收值	迴歸後濃度	誤差%
0	0.0000	-0.021	-
3.0	0.0169	3.102	3.4
5.0	0.0268	4.931	-1.4
10.0	0.0541	9.975	-0.2
20.0	0.1084	20.008	0.0
30.0	0.1625	30.004	0.0
-	-	-	-
-	-	-	-
-	-	-	-
-	-	-	-
斜率	截距	r	
0.005412	0.000112	0.99999	
檢量線確認	相對誤差(%)	檢量線查核	相對誤差(%)
	7.3		8.0/-2.5

分析項目: Fe 分析日期: 1050315

檢量線分析(濃度單位:µg/L)			
濃度	吸收值	迴歸後濃度	誤差%
0	0.0000	0.822	-
15.0	0.0445	17.747	18.3
50.0	0.1214	46.995	-6.0
100.0	0.2496	95.754	-4.2
150.0	0.4029	154.059	2.7
200.0	0.5227	199.624	-0.2
-	-	-	-
-	-	-	-
-	-	-	-
-	-	-	-
斜率	截距	r	
0.002629	-0.002160	0.99916	
檢量線確認	相對誤差(%)	檢量線查核	相對誤差(%)
	9.2		-3.1

分析項目: Fe 分析日期: 1050321

檢量線分析(濃度單位:µg/L)			
濃度	吸收值	迴歸後濃度	誤差%
0	0.0000	-3.928	-
15.0	0.0513	14.749	-1.7
50.0	0.1462	49.299	-1.4
100.0	0.3048	107.040	7.0
150.0	0.4356	154.660	3.1
200.0	0.5414	193.179	-3.4
-	-	-	-
-	-	-	-
-	-	-	-
-	-	-	-
斜率	截距	r	
0.002747	0.010788	0.99785	
檢量線確認	相對誤差(%)	檢量線查核	相對誤差(%)
	-0.6		-0.2/13.0

本計畫各檢項檢量線濃度配置及其查核說明

計畫名稱:雲林離島式基礎工業區開發計畫環境監測暨相關配合工作計畫-105年春季(海域)

分析項目:Cr 分析日期:1050307

檢量線分析(濃度單位:µg/L)			
濃度	吸收值	迴歸後濃度	誤差%
0	0.0000	-0.058	-
1.0	0.0139	0.958	-4.2
3.0	0.0419	3.006	0.2
5.0	0.0713	5.156	3.1
7.0	0.0975	7.072	1.0
10.0	0.1360	9.887	-1.1
13.0	0.1773	12.907	-0.7
15.0	0.2069	15.072	0.5
-	-	-	-
-	-	-	-
斜率	截距	r	
0.013675	0.000794	0.99986	
檢量線確認	相對誤差(%)	檢量線查核	相對誤差(%)
	1.2		-3.5

分析項目:Cr 分析日期:1050310

檢量線分析(濃度單位:µg/L)			
濃度	吸收值	迴歸後濃度	誤差%
0	0.0000	-0.089	-
1.0	0.0194	1.028	2.8
3.0	0.0529	2.958	-1.4
5.0	0.0889	5.031	0.6
7.0	0.1240	7.052	0.7
10.0	0.1772	10.116	1.2
13.0	0.2285	13.071	0.5
15.0	0.2591	14.833	-1.1
-	-	-	-
-	-	-	-
斜率	截距	r	
0.017363	0.001547	0.99986	
檢量線確認	相對誤差(%)	檢量線查核	相對誤差(%)
	8.6		-1.0/4.2

分析項目:As 分析日期:1050316

檢量線分析(濃度單位:µg/L)			
濃度	吸收值	迴歸後濃度	誤差%
0	0.0000	-0.018	-
1.0	0.0287	0.990	-1.0
1.5	0.0421	1.461	-2.6
2.0	0.0579	2.016	0.8
2.5	0.0720	2.512	0.5
3.0	0.0882	3.081	2.7
4.0	0.1152	4.030	0.7
5.0	0.1408	4.929	-1.4
-	-	-	-
-	-	-	-
斜率	截距	r	
0.028458	0.000525	0.99960	
檢量線確認	相對誤差(%)	檢量線查核	相對誤差(%)
	0.6		5.5/8.5

分析項目:As 分析日期:1050321

檢量線分析(濃度單位:µg/L)			
濃度	吸收值	迴歸後濃度	誤差%
0	0.0000	-0.015	-
1.0	0.0292	1.014	1.4
1.5	0.0433	1.510	0.7
2.0	0.0579	2.025	1.2
2.5	0.0707	2.475	-1.0
3.0	0.0849	2.975	-0.8
4.0	0.1145	4.018	0.4
5.0	0.1423	4.997	-0.1
-	-	-	-
-	-	-	-
斜率	截距	r	
0.028395	0.000413	0.99993	
檢量線確認	相對誤差(%)	檢量線查核	相對誤差(%)
	1.6		6.8

分析項目:Hg 分析日期:1050309

檢量線分析(濃度單位:µg/L)			
濃度	吸收值	迴歸後濃度	誤差%
0	0.0000	0.015	-
0.3	0.0063	0.314	4.7
1.0	0.0209	1.008	0.8
2.0	0.0409	1.958	-2.1
3.0	0.0622	2.970	-1.0
4.0	0.0841	4.011	0.3
5.0	0.1054	5.023	0.5
-	-	-	-
-	-	-	-
-	-	-	-
斜率	截距	r	
0.021045	-0.000313	0.99991	
檢量線確認	相對誤差(%)	檢量線查核	相對誤差(%)
	1.0		0.8/-1.4

分析項目:Hg 分析日期:1050310

檢量線分析(濃度單位:µg/L)			
濃度	吸收值	迴歸後濃度	誤差%
0	0.0000	-0.029	-
0.3	0.0062	0.279	-7.0
1.0	0.0210	1.015	1.5
2.0	0.0414	2.029	1.4
3.0	0.0619	3.048	1.6
4.0	0.0811	4.002	0.1
5.0	0.1003	4.956	-0.9
-	-	-	-
-	-	-	-
-	-	-	-
斜率	截距	r	
0.020118	0.000584	0.99985	
檢量線確認	相對誤差(%)	檢量線查核	相對誤差(%)
	-1.5		-6.3

品管數據登錄表

計畫名稱：雲林離島式基礎工業區開發計畫環境監測暨相關配合工作計畫-105 年春季河口(樣品編號：W105030201~17)

分析項目		pH		分析項目		水溫		分析項目		導電度	
重複樣品	管制值	±0.1		重複樣品	管制值	0~3.0%		重複樣品	管制值	0~3.0%	
	次數	樣品編號	濃度 (-)	差異百分比% /對數差異值 R		樣品編號	濃度 (℃)	差異百分比% /對數差異值 R		樣品編號	濃度 (μmho/cm)
	1	W105030214	7.614	±0.002		W105030214	19.4	0.5		W105030214	4160
			7.616				19.5				4170
	2	W105030215	7.916	±0.016		W105030215	17.2	0.6		W105030215	2560
	-	-	-	-		-	-	-		-	-
查核樣品	管制值	-		查核樣品	管制值	-		查核樣品	管制值	-	
	次數	編號	配製濃度 (mg/L)	回收率 (%)		編號	配製濃度 (mg/L)	回收率 (%)		編號	配製濃度 (mg/L)
	-	-	-	-		-	-	-		-	-
	-	-	-	-		-	-	-		-	-
	-	-	-	-		-	-	-		-	-
添加樣品	管制值	-		添加樣品	管制值	-		添加樣品	管制值	-	
	次數	樣品編號	樣品量 (μg)	添加量 (μg)		樣品編號	樣品量 (μg)	添加量 (μg)		樣品編號	樣品量 (μg)
	-	-	-	-		-	-	-		-	-
	-	-	-	-		-	-	-		-	-
	-	-	-	-		-	-	-		-	-

註：1.“-”表不用分析。

(本表)第 1 頁(共 9 頁)

附錄三-5-表2 (續1)離島工業區101年度第1季河川至河口(水質)調查品管分析結果

品管數據登錄表

計畫名稱：雲林離島式基礎工業區開發計畫環境監測暨相關配合工作計畫-105 年春季河口(樣品編號：W105030201~17)

分析項目		鹽度			分析項目		溶氧量			分析項目		濁度			
重複樣品	管制值	0~1.0%			重複樣品	管制值	0~10.0%			重複樣品	管制值	0~25.0%			
	次數	樣品編號	濃度 (psu)	差異百分比 % /對數差異值 R		次數	樣品編號	濃度 (mg/L)	差異百分比 % /對數差異值 R		次數	樣品編號	濃度 (NTU)	差異百分比 % /對數差異值 R	
	1	W105030214	2.2	0		1	W105030214	0.93	±0.02		1	W105030201	31.3	3.5	
			2.2					0.91					32.4		
	2	W105030215	1.3	0		2	W105030215	0.21	0		2	W105030211	122	2.5	
		1.3				0.21					119				
-	-	-	-	-	-	-	-	-	-	-	-	-	-		
查核樣品	管制值	-			查核樣品	管制值	-			查核樣品	管制值	85.0~115%			
	次數	編號	配製濃度 (mg/L)	回收率 (%)		次數	編號	配製濃度 (mg/L)	回收率 (%)		次數	編號	配製濃度 (NTU)	回收率 (%)	
	-	-	-	-		-	-	-	-		1	1	10.0	103.0	
	-	-	-	-		-	-	-	-		2	2	10.0	103.0	
	-	-	-	-		-	-	-	-		-	-	-	-	
添加樣品	管制值	-			添加樣品	管制值	-			添加樣品	管制值	-			
	次數	樣品編號	樣品量 (µg)	添加量 (µg)		回收率 (%)	次數	樣品編號	樣品量 (µg)		添加量 (µg)	回收率 (%)	樣品量 (µg)	添加量 (µg)	回收率 (%)
	-	-	-	-		-	-	-	-		-	-	-	-	-
	-	-	-	-		-	-	-	-		-	-	-	-	-
	-	-	-	-		-	-	-	-		-	-	-	-	-

註：1”-表不用分析。

(本表)第 2 頁(共 9 頁)

附錄三-5-表2 (續2)離島工業區101年度第1季河川至河口(水質)調查品管分析結果

品管數據登錄表

計畫名稱：雲林離島式基礎工業區開發計畫環境監測暨相關配合工作計畫-105 年春季河口(樣品編號：W105030201~17)

分析項目		SS		分析項目		BOD		分析項目		大腸桿菌群					
管制值		0~10.0%		管制值		0~7.40%		管制值		0~0.23					
重複樣品	次數	樣品編號	濃度 (mg/L)	差異百分比% /對數差異值 R	次數	樣品編號	濃度 (mg/L)	差異百分比% /對數差異值 R	次數	樣品編號	濃度 (CFU/100mL)	差異百分比% /對數差異值 R			
	1	W105030201	22.6667	9.2	1	W105030201	18.3591	0.6	1	W105030215	3.7E+05	0.0446			
			20.6667				18.4745				4.1E+05				
	2	W105030211	18.3333	9.5	2	W105030211	44.9111	1.1	2	W105030201	1.7E+05	※ -			
		16.6667				45.4123				1.5E+05					
-	-	-	-	-	-	-	-	-	-	-	-	-			
管制值		-		管制值		97.0~113%		管制值		-					
查核樣品	次數	編號	配製濃度 (mg/L)	回收率 (%)	次數	編號	配製濃度 (mg/L)	回收率 (%)	次數	編號	配製濃度 (mg/L)	回收率 (%)			
	-	-	-	-	1	1	198	102.2	-	-	-	-			
	-	-	-	-	2	2	198	105.2	-	-	-	-			
	-	-	-	-	-	-	-	-	-	-	-	-			
管制值		-		管制值		-		管制值		-					
添加樣品	次數	樣品編號	樣品量 (μg)	添加量 (μg)	回收率 (%)	次數	樣品編號	樣品量 (μg)	添加量 (μg)	回收率 (%)	次數	樣品編號	樣品量 (μg)	添加量 (μg)	回收率 (%)
	-	-	-	-	-	-	-	-	-	-	-	-	-	-	-
	-	-	-	-	-	-	-	-	-	-	-	-	-	-	-
	-	-	-	-	-	-	-	-	-	-	-	-	-	-	-

附錄三-5-表2 (續3)離島工業區101年度第1季河川至河口(水質)調查品管分析結果

品管數據登錄表

計畫名稱：雲林離島式基礎工業區開發計畫環境監測暨相關配合工作計畫-105 年春季河口(樣品編號：W105030201~17)

分析項目		氨氮				分析項目		硝酸鹽氮				分析項目		亞硝酸鹽氮			
重複樣品	管制值	0~5.00%				管制值	0~5.00%				管制值	0~5.00%					
	次數	樣品編號	濃度 (mg/L)	差異百分比% /對數差異值 R	次數	樣品編號	濃度 (mg/L)	差異百分比% /對數差異值 R	次數	樣品編號	濃度 (mg/L)	差異百分比% /對數差異值 R					
	1	W105030205	0.893194	0	1	W105030201S	0.289114	0.5	1	W105030210	0.018490	1.8					
			0.893194				0.287796				0.018835						
	2	W105030217	0.107881	0.7	2	W105030207S	0.271977	1.4	2	W105030217	0.032898	1.9					
		0.108653				0.275932				0.032278							
查核樣品	-	-	-	-	-	-	-	-	-	-	-	-					
	管制值	88.7~114%				管制值	89.0~113%				管制值	90.0~1107%					
	次數	編號	配製濃度 (mg/L)	回收率 (%)	次數	編號	配製濃度 (mg/L)	回收率 (%)	次數	編號	配製濃度 (mg/L)	回收率 (%)					
	1	1	0.30	96.4	1	1	0.282	96.0	1	1	0.03	98.7					
	2	2	0.30	97.9	2	2	0.282	102.5	2	2	0.03	99.3					
-	-	-	-	-	-	-	-	-	-	-	-	-					
添加樣品	管制值	85.0~115%				管制值	85.2~115%				管制值	89.3~113%					
	次數	樣品編號	樣品量 (µg)	添加量 (µg)	回收率 (%)	次數	樣品編號	樣品量 (µg)	添加量 (µg)	回收率 (%)	次數	樣品編號	樣品量 (µg)	添加量 (µg)	回收率 (%)		
	1	W105030205	22.241	10.0	103.4	1	W105030201	0.1093	6.78	105.0	1	W105030210	0.9227	1.0	109.8		
	2	W105030217	2.6916	5.0	103.1	2	W105030207	0.0764	6.78	99.2	2	W105030217	1.6416	1.0	107.4		
	-	-	-	-	-	-	-	-	-	-	-	-	-	-	-		

註：1.“-”表不用分析。

(本表)第 4 頁(共 9 頁)

品管數據登錄表

計畫名稱：雲林離島式基礎工業區開發計畫環境監測暨相關配合工作計畫-105 年春季河口(樣品編號：W105030201~17)

分析項目		正磷酸鹽				分析項目		酚類				分析項目		矽酸鹽			
重複樣品	管制值	0~5.00%				重複樣品	管制值	0~7.31%				重複樣品	管制值	0~5.00%			
	次數	樣品編號	濃度 (mg/L)	差異百分比 /對數差異值 R	次數		樣品編號	濃度 (mg/L)	差異百分比 /對數差異值 R	次數	樣品編號		濃度 (mg/L)	差異百分比 /對數差異值 R			
	1	W105030210	0.080940	1.9	1		W105030201S	0.017427	2.5	1	W105030202		1.231702	0.5			
			0.082513					0.016990			1.238435						
	2	W105030217	0.035314	4.4	2		W105030402S®	0.012634	2.0	2	W105030217		0.595481	2.9			
		0.036888				0.012388		0.578649									
重複樣品	-	-	-	-	重複樣品	-	-	-	-	重複樣品	-	-	-	-			
查核樣品	管制值	90.0~110%				查核樣品	管制值	87.5~111%				查核樣品	管制值	92.1~112%			
	次數	編號	配製濃度 (mg/L)	回收率 (%)	次數		編號	配製濃度 (mg/L)	回收率 (%)	次數	編號		配製濃度 (mg/L)	回收率 (%)			
	1	1	0.20	98.7	1		1	0.012	97.9	1	1		0.80	106.0			
	2	2	0.20	100.3	2		2	0.012	97.1	2	2		0.80	98.8			
	-	-	-	-	-		-	-	-	-	-		-	-			
添加樣品	管制值	90.0~110%				添加樣品	管制值	87.0~111%				添加樣品	管制值	85.7~112%			
	次數	樣品編號	樣品量 (µg)	添加量 (µg)	回收率 (%)		次數	樣品編號	樣品量 (µg)	添加量 (µg)	回收率 (%)		次數	樣品編號	樣品量 (µg)	添加量 (µg)	回收率 (%)
	1	W105030210	4.0308	10.0	100.1		1	W105030201	2.3791	6.0	105.6		1	W105030202	61.339	20.0	102.2
	2	W105030217	1.7586	10.0	100.8		2	W105030402®	0	6.0	105.3		2	W105030217	29.655	20.0	104.1
	-	-	-	-	-		-	-	-	-	-		-	-	-	-	-

註：1.“◎”表該批次是以別的計畫樣品所做之重複及添加。 2.“-”表不用分析。 (本表)第 5 頁(共 9 頁)

品管數據登錄表

計畫名稱：雲林離島式基礎工業區開發計畫環境監測暨相關配合工作計畫-105 年春季河口(樣品編號：W105030201~17)

分析項目		陰離子界面活性劑		銅		分析項目		錳	
重複樣品	管制值	0~6.64%		0~5.00%		管制值		0~6.66%	
	次數	樣品編號	濃度 (mg/L)	差異百分比 /對數差異值 R	樣品編號	濃度 (mg/L)	差異百分比 /對數差異值 R	樣品編號	濃度 (mg/L)
	1	W105030201	0.227486 0.218642	4.0	W105030201	0.004368 0.004403	0.8	W105030202S	0.002360 0.002307
	2	W105030211	0.180318 0.177371	1.6	W105030212S	0.023079 0.022991	0.4	W105030212S	0.002569 0.002545
	-	-	- -	-	-	- -	-	-	-
查核樣品	管制值	88.1~111%		80.0~120%		管制值		83.7~120%	
	次數	編號	配製濃度 (mg/L)	回收率 (%)	編號	配製濃度 (mg/L)	回收率 (%)	編號	配製濃度 (mg/L)
	1	1	0.70	92.7	1	0.020	116.3	1	0.0020
	2	2	0.70	99.0	2	0.020	94.2	2	0.0020
	-	-	-	-	-	-	-	-	-
添加樣品	管制值	79.5~125%		84.9~124%		管制值		85.9~123%	
	次數	樣品編號	樣品量 (µg)	添加量 (µg)	回收率 (%)	樣品編號	樣品量 (µg)	添加量 (µg)	回收率 (%)
	1	W105030201	22.589	70.0	109.7	W105030202	2.3832	20.0	105.5
	2	W105030211	17.906	70.0	102.1	W105030212	1.9551	20.0	105.6
	-	-	-	-	-	-	-	-	-

註：1.“-”表不用分析。

(本表)第 6 頁(共 9 頁)

品管數據登錄表

計畫名稱：雲林離島式基礎工業區開發計畫環境監測暨相關配合工作計畫-105 年春季河口(樣品編號：W105030201~17)

分析項目		鉛				分析項目		鋅				分析項目		鎳			
重複樣品	管制值	0~5.00%				管制值	0~5.00%				管制值	0~5.48%					
	次數	樣品編號	濃度 (mg/L)	差異百分比% /對數差異值 R	次數	樣品編號	濃度 (mg/L)	差異百分比% /對數差異值 R	次數	樣品編號	濃度 (mg/L)	差異百分比% /對數差異值 R					
	1	W105030202S	0.015183 0.014945	1.6	1	W105030201	0.022433 0.022396	0.2	1	W105030202S	0.021106 0.021131	0.1					
	2	W105030212S	0.019252 0.019171	0.4	2	W105030211	0.038296 0.038672	1.0	2	W105030211	0.007164 0.007133	0.4					
	-	-	- -	-	-	-	- -	-	-	-	- -	-					
查核樣品	管制值	86.7~118%				管制值	83.5~120%				管制值	81.7~120%					
	次數	編號	配製濃度 (mg/L)	回收率 (%)	次數	編號	配製濃度 (mg/L)	回收率 (%)	次數	編號	配製濃度 (mg/L)	回收率 (%)					
	1	1	0.015	103.1	1	1	0.010	102.9	1	1	0.020	95.0					
	2	2	0.015	98.1	2	2	0.010	111.1	2	2	0.020	100.4					
-	-	-	-	-	-	-	-	-	-	-	-	-					
添加樣品	管制值	80.5~120%				管制值	81.0~122%				管制值	87.4~124%					
	次數	樣品編號	樣品量 (µg)	添加量 (µg)	回收率 (%)	樣品編號	樣品量 (µg)	添加量 (µg)	回收率 (%)	樣品編號	樣品量 (µg)	添加量 (µg)	回收率 (%)				
	1	W105030202	0.9875	15.0	94.6	W105030202	11.476	20.0	105.0	W105030202	1.8962	20.0	96.0				
	2	W105030212	2.6390	15.0	110.8	W105030212	108.04	20.0	117.4	W105030212	7.9281	20.0	115.4				
-	-	-	-	-	-	-	-	-	-	-	-	-	-				

註：1.“-”表不用分析。

(本表)第 7 頁(共 9 頁)

附錄三-5-表2 (續7)離島工業區101年度第1季河川至河口(水質)調查品管分析結果

品管數據登錄表

計畫名稱：雲林離島式基礎工業區開發計畫環境監測暨相關配合工作計畫-105 年春季河口(樣品編號：W105030201~17)

分析項目		鐵				分析項目		鉍				分析項目		鉻			
重複樣品	管制值	0~5.00%				管制值	0~7.57%				管制值	0~9.03%					
	次數	樣品編號	濃度 (mg/L)	差異百分比 /對數差異值 R	次數	樣品編號	濃度 (mg/L)	差異百分比 /對數差異值 R	次數	樣品編號	濃度 (mg/L)	差異百分比 /對數差異值 R					
	1	W105030201	0.676770	2.6	1	W105030202S	0.016600	0.2	1	W105030402S [®]	0.004812	1.4					
			0.659641				0.016560				0.004878						
	2	W105030211	0.747728	1.8	2	W105030212S	0.016788	0.6	2	W105030403S [®]	0.004893	2.1					
		0.761420				0.016897				0.004790							
-	-	-	-	-	-	-	-	-	-	-	-	-					
查核樣品	管制值	85.9~115%				管制值	85.7~117%				管制值	80.5~119%					
	次數	編號	配製濃度 (mg/L)	回收率 (%)	次數	編號	配製濃度 (mg/L)	回收率 (%)	次數	編號	配製濃度 (mg/L)	回收率 (%)					
	1	1	0.100	99.1	1	1	0.015	96.7	1	1	0.007	97.9					
	2	2	0.100	107.6	2	2	0.015	107.6	2	2	0.007	104.8					
	-	-	-	-	-	-	-	-	-	-	-	-					
添加樣品	管制值	80.8~120%				管制值	84.1~124%				管制值	76.5~117%					
	次數	樣品編號	樣品量 (µg)	添加量 (µg)	回收率 (%)	次數	樣品編號	樣品量 (µg)	添加量 (µg)	回收率 (%)	次數	樣品編號	樣品量 (µg)	添加量 (µg)	回收率 (%)		
	1	W105030202	423.06	500	98.6	1	W105030202	1.5966	15.0	100.0	1	W105030402 [®]	0.0430	0.50	87.6		
	2	W105030212	527.25	500	94.3	2	W105030212	1.1982	15.0	103.9	2	W105030403 [®]	0.0263	0.50	92.6		
	-	-	-	-	-	-	-	-	-	-	-	-	-	-	-		

註：1.“◎”表該批次是以別的計畫樣品所做之重複及添加。2.“-”表不用分析。(本表)第 8 頁(共 9 頁)

附錄三-5-表2 (續8)離島工業區101年度第1季河川至河口(水質)調查品管分析結果

品管數據登錄表

計畫名稱：雲林離島式基礎工業區開發計畫環境監測暨相關配合工作計畫-105 年春季河口(樣品編號：W105030201~17)

分析項目		砷		分析項目		汞		分析項目		氰化物*		
重複樣品	管制值	0~10.8%		重複樣品	管制值	0~5.00%		重複樣品	管制值	0~20.0%		
	次數	樣品編號	濃度 (mg/L)		差異百分比% /對數差異值 R	次數	樣品編號		濃度 (mg/L)	差異百分比% /對數差異值 R		
	1	W105030201	0.006247		2.8	1	W105030201S		0.001964	1.0		
			0.006425						0.001944			
	2	W105030211	0.012339		1.8	2	W105030211S		0.002023	0.5		
		0.012566				0.002013						
-	-	-	-	-	-	-	-	-	-	-	-	
查核樣品	管制值	80.0~117%		查核樣品	管制值	91.5~111%		查核樣品	管制值	80.0~120%		
	次數	編號	配製濃度 (mg/L)		回收率 (%)	次數	編號		配製濃度 (mg/L)	回收率 (%)		
	1	1	0.0025		108.2	1	1		0.0020	103.6		
	2	2	0.0025		109.8	2	2		0.0020	104.4		
	-	-	-		-	-	-		-	-		
添加樣品	管制值	75.0~121%		添加樣品	管制值	83.4~116%		添加樣品	管制值	80.0~120%		
	次數	樣品編號	樣品量 (µg)		添加量 (µg)	回收率 (%)	次數		樣品編號	樣品量 (µg)	添加量 (µg)	回收率 (%)
	1	W105030201	0.1559		0.05	105.7	1		W105030201	0.0149	2.5	103.2
	2	W105030211	0.3079		0.05	96.3	2		W105030211	0.0498	2.5	101.6
	-	-	-		-	-	-		-	-	-	-

品管數據登錄表

計畫名稱：雲林離島式基礎工業區開發計畫環境監測暨相關配合工作計畫-105 年春季河口底泥(樣品編號：D105030201~08)

分析項目		銅			分析項目		鎘			分析項目		鉛			
重複樣品	管制值	0~5.00%			管制值	0~7.55			管制值	0~9.84%					
	次數	樣品編號	濃度 (mg/L)	差異百分比 /對數差異值 R	次數	樣品編號	濃度 (mg/L)	差異百分比 /對數差異值 R	次數	樣品編號	濃度 (mg/L)	差異百分比 /對數差異值 R			
	1	Q54-171#11 [®]	1.014502	0	1	Q54-171#11 [®]	2.085566	4.3	1	Q54-171#11 [®]	0.807970	2.0			
	-	-	-	-	-	-	-	-	-	-	-	-			
-	-	-	-	-	-	-	-	-	-	-	-	-			
查核樣品	管制值	80.6~115%			管制值	80.0~120%			管制值	91.0~120%					
	次數	編號	配製濃度 (mg/kg)	回收率 (%)	次數	編號	配製濃度 (mg/kg)	回收率 (%)	次數	編號	配製濃度 (mg/kg)	回收率 (%)			
	1	1	131	100.7	1	1	256	105.8	1	1	108	108.1			
	-	-	-	-	-	-	-	-	-	-	-	-			
-	-	-	-	-	-	-	-	-	-	-	-	-			
添加樣品	管制值	80.0~119%			管制值	80.0~120%			管制值	80.0~120%					
	次數	樣品編號	樣品量 (µg)	添加量 (µg)	回收率 (%)	次數	樣品編號	樣品量 (µg)	添加量 (µg)	回收率 (%)	次數	樣品編號	樣品量 (µg)	添加量 (µg)	回收率 (%)
	1	Q54-171#11 [®]	100.44	100	102.2	1	Q54-171#11 [®]	206.47	100	99.1	1	Q54-171#11 [®]	79.989	100	102.7
	-	-	-	-	-	-	-	-	-	-	-	-	-	-	-
-	-	-	-	-	-	-	-	-	-	-	-	-	-	-	-

註：1.”◎“表該批次是以別的計畫樣品所做之重複及添加。

2.”-“表不用分析。

(本表)第 1 頁(共 3 頁)

品管數據登錄表

計畫名稱：雲林離島式基礎工業區開發計畫環境監測暨相關配合工作計畫-105 年春季河口底泥(樣品編號：D105030201~08)

分析項目		鋅				分析項目				鉻				分析項目				鎳			
重複樣品	管制值	0~5.00%				管制值	0~6.64%				管制值	0~5.00%				管制值	0~5.00%				
	次數	樣品編號	濃度 (mg/L)	差異百分比 /對數差異值 R		次數	樣品編號	濃度 (mg/L)	差異百分比 /對數差異值 R		次數	樣品編號	濃度 (mg/L)	差異百分比 /對數差異值 R		次數	樣品編號	濃度 (mg/L)	差異百分比 /對數差異值 R		
	1	Q54-171#11 [®]	4.269180	0.4		1	Q54-171#11 [®]	2.540213	1.4		1	Q54-171#11 [®]	3.224624	0.6		1	Q54-171#11 [®]	3.224624	0.6		
	-	-	-	-		-	-	-	-		-	-	-	-		-	-	-	-		
	-	-	-	-		-	-	-	-		-	-	-	-		-	-	-	-		
查核樣品	管制值	89.2~110%				管制值	88.5~120%				管制值	85.4~115%				管制值	85.4~115%				
	次數	編號	配製濃度 (mg/kg)	回收率 (%)		次數	編號	配製濃度 (mg/kg)	回收率 (%)		次數	編號	配製濃度 (mg/kg)	回收率 (%)		次數	編號	配製濃度 (mg/kg)	回收率 (%)		
	1	1	519	97.0		1	1	334	107.6		1	1	395	95.0		1	1	395	95.0		
	-	-	-	-		-	-	-	-		-	-	-	-		-	-	-	-		
添加樣品	管制值	84.8~120%				管制值	86.5~120%				管制值	80.0~120%				管制值	80.0~120%				
	次數	樣品編號	樣品量 (µg)	添加量 (µg)	回收率 (%)	次數	樣品編號	樣品量 (µg)	添加量 (µg)	回收率 (%)	次數	樣品編號	樣品量 (µg)	添加量 (µg)	回收率 (%)	次數	樣品編號	樣品量 (µg)	添加量 (µg)	回收率 (%)	
	1	Q54-171#11 [®]	422.65	100	105.9	1	Q54-171#11 [®]	251.48	100	99.2	1	Q54-171#11 [®]	319.24	100	96.6	1	Q54-171#11 [®]	319.24	100	96.6	
	-	-	-	-	-	-	-	-	-	-	-	-	-	-	-	-	-	-	-	-	

註：1.”◎“表該批次是以別的计划樣品所做之重複及添加。

2.”-“表不用分析。

(本表)第 2 頁(共 3 頁)

品管數據登錄表

計畫名稱：雲林離島式基礎工業區開發計畫環境監測暨相關配合工作計畫-105 年春季河口底泥(樣品編號：D105030201~08)

分析項目		砒			分析項目		汞			分析項目		-				
重複樣品		管制值	0~8.07%			管制值	0~5.00%			管制值	-					
		次數	樣品編號	濃度 (mg/kg)	差異百分比% /對數差異值 R	次數	樣品編號	濃度 (mg/kg)	差異百分比% /對數差異值 R	次數	樣品編號	濃度 (mg/kg)	差異百分比% /對數差異值 R			
		1	Q54-172#11 [◎]	31.155601	1.2	1	Q54-173#11 [◎]	2.640145	0.4	-	-	-	-			
		-	-	31.525208		-	-	2.650855		-	-	-	-			
-		-	-	-	-	-	-	-	-	-	-	-	-			
管制值		77.1~123%			管制值	83.5~120%			管制值			-				
查核樣品		次數	編號	配製濃度 (mg/kg)	回收率 (%)	次數	編號	配製濃度 (mg/kg)	回收率 (%)	次數	編號	配製濃度 (mg/kg)	回收率 (%)			
		1	1	18.4	101.8	1	1	0.795	98.2	-	-	-	-			
		-	-	-	-	-	-	-	-	-	-	-	-			
-		-	-	-	-	-	-	-	-	-	-	-	-			
管制值		75.0~124%			管制值	78.9~125%			管制值			-				
添加樣品		次數	樣品編號	樣品量 (µg)	添加量 (µg)	回收率 (%)	次數	樣品編號	樣品量 (µg)	添加量 (µg)	回收率 (%)	次數	樣品編號	樣品量 (µg)	添加量 (µg)	回收率 (%)
		1	Q54-172#11 [◎]	1.5559	6.0	85.9	1	Q54-173#11 [◎]	0.2635	0.10	108.2	-	-	-	-	-
		-	-	-	-	-	-	-	-	-	-	-	-	-	-	-
-		-	-	-	-	-	-	-	-	-	-	-	-	-	-	-

註：1.”◎“表該批次是以別的計畫樣品所做之重複及添加。

2.”-“表不用分析。

(本表)第3頁(共3頁)

品管數據登錄表

分析項目		pH		分析項目		水溫		分析項目		導電度	
重複樣品	管制值	±0.1		重複樣品	管制值	0~3.0%		重複樣品	管制值	0~3.0%	
	次數	樣品編號	濃度 (-)		次數	樣品編號	濃度 (°C)		次數	樣品編號	濃度 (µmho/cm)
	1	W105030407	8.149		1	W105030407	19.1		1	W105030407	52200
			8.154				19.0				52300
	2	W105030401	8.077		2	W105030401	19.5		2	W105030401	51600
			8.085				19.4				51700
3		W105030505	8.185		3	W105030505	21.1		3	W105030505	52300
			8.187				21.1				52200
0.2		0.2		0.2		0.2		0.2		0.2	
查核樣品	管制值	-		查核樣品	管制值	-		查核樣品	管制值	-	
	次數	樣品編號	配製濃度 (mg/L)		次數	樣品編號	配製濃度 (mg/L)		次數	樣品編號	配製濃度 (mg/L)
	-	-	-		-	-	-		-	-	-
	-	-	-		-	-	-		-	-	-
	-	-	-		-	-	-		-	-	-
回收率 (%)		-		回收率 (%)		-		回收率 (%)		-	
添加樣品	管制值	-		添加樣品	管制值	-		添加樣品	管制值	-	
	次數	樣品編號	樣品量 (µg)		次數	樣品編號	樣品量 (µg)		次數	樣品編號	樣品量 (µg)
	-	-	-		-	-	-		-	-	-
	-	-	-		-	-	-		-	-	-
	-	-	-		-	-	-		-	-	-
回收率 (%)		-		回收率 (%)		-		回收率 (%)		-	

註：1.”-“表不用分析。

(本表)第 1 頁(共 8 頁)

附錄三-5-表3 (續1)離島工業區105年度第1季(春季)水質調查品管分析結果

品管數據登錄表

計畫名稱：雲林離島式基礎工業區開發計畫環境監測暨相關配合工作計畫-105 年春季海域(樣品編號：W105030401~12、W105030501~15)

分析項目		鹽度		分析項目		溶氧量			分析項目		濁度				
重複樣品	管制值	0~1.0%			管制值	0~10.0%			管制值	0~25.0%					
	次數	樣品編號	濃度 (psu)	差異百分比% /對數差異值 R	次數	樣品編號	濃度 (mg/L)	差異百分比% /對數差異值 R	次數	樣品編號	濃度 (NTU)	差異百分比% /對數差異值 R			
	1	W105030407	34.0 34.1	0.3	1	W105030407	7.52 7.54	0.3	1	W105030401	8.59 8.77	2.1			
	2	W105030401	33.6 33.7	0.3	2	W105030401	7.51 7.47	0.5	2	W105030411	2.55 2.54	0.4			
	3	W105030505	34.2 34.2	0	3	W105030505	7.42 7.47	0.7	3	W105030501	26.9 27.5	2.2			
查核樣品	管制值	-			管制值	-			管制值	85.0~115%					
	次數	編號	配製濃度 (mg/L)	回收率 (%)	次數	編號	配製濃度 (mg/L)	回收率 (%)	次數	編號	配製濃度 (NTU)	回收率 (%)			
	-	-	-	-	-	-	-	-	1	1	10.0	105.0			
	-	-	-	-	-	-	-	-	2	2	10.0	105.0			
	-	-	-	-	-	-	-	-	3	3	10.0	103.0			
添加樣品	管制值	-			管制值	-			管制值	-					
	次數	樣品編號	樣品量 (μg)	添加量 (μg)	回收率 (%)	次數	樣品編號	樣品量 (μg)	添加量 (μg)	回收率 (%)	次數	樣品編號	樣品量 (μg)	添加量 (μg)	回收率 (%)
	-	-	-	-	-	-	-	-	-	-	-	-	-	-	-
	-	-	-	-	-	-	-	-	-	-	-	-	-	-	-
	-	-	-	-	-	-	-	-	-	-	-	-	-	-	-

註：1.”-“表不用分析。

(本表)第2頁(共8頁)

附錄三-5-表3 (續2)離島工業區105年度第1季(春季)水質調查品管分析結果

品管數據登錄表

計畫名稱：雲林離島式基礎工業區開發計畫環境監測暨相關配合工作計畫-105年春季海域(樣品編號：W105030401~12、W105030501~15)

分析項目		SS		分析項目		BOD			分析項目		氨氮			
管制值		0~10.0%		管制值		0~7.40%			管制值		0~5.00%			
重複樣品	次數	樣品編號	濃度 (mg/L)	重複樣品	次數	樣品編號	濃度 (mg/L)	重複樣品	次數	樣品編號	濃度 (mg/L)	重複樣品	差異百分比% /對數差異值 R	
	1	W105030406	5.3000		1	W105030401	0.6698		1	W105030401S	0.571569			
			5.3000				0.6485				0.577070			
	2	W105030504	26.7000		2	W105030411	0.6720		2	W105030411S	0.385321			
			26.0000				0.6324					0.382964		
3	W105030514	9.1000	8.4	3	W105030501	0.9538	5.2	3	W105030509S	0.437188	0.7	0.434044		
		9.9000				1.0051								
管制值		-		管制值		97.0~113%			管制值		88.7~114%			
查核樣品	次數	編號	配製濃度 (mg/L)	查核樣品	次數	編號	配製濃度 (mg/L)	查核樣品	次數	編號	配製濃度 (mg/L)	查核樣品	回收率 (%)	
	-	-	-		1	1	198		1	1	0.30		98.1	
	-	-	-		2	2	198		2	2	0.30		105.1	
	-	-	-		3	3	198		3	3	0.30		97.5	
管制值		-		管制值		-			管制值		85.0~115%			
添加樣品	次數	樣品編號	樣品量 (μg)	添加樣品	次數	樣品編號	樣品量 (μg)	添加樣品	次數	樣品編號	樣品量 (μg)	添加樣品	回收率 (%)	
	-	-	-		-	-	-		-	1	W105030401		5.4266	90.0
	-	-	-		-	-	-		-	2	W105030411		0.2215	94.1
	-	-	-		-	-	-		-	3	W105030509		1.2782	96.5

註：1.”※”表該批次的重複分析因測值過低，故不計差異百分比值。 2.”-”表不用分析。 (本表)第3頁(共8頁)

附錄三-5-表3 (續3)離島工業區105年度第1季(春季)水質調查品管分析結果

品管數據登錄表

計畫名稱：雲林離島式基礎工業區開發計畫環境監測暨相關配合工作計畫-105年春季海域(樣品編號：W105030401~12、W105030501~15)

分析項目		硝酸鹽氮				分析項目		亞硝酸鹽氮				分析項目		正磷酸鹽						
重複樣品		管制值	0~5.00%				重複樣品		管制值	0~5.00%				重複樣品		管制值	0~5.00%			
		次數	樣品編號	濃度 (mg/L)	差異百分比 /對數差異值 R	次數			樣品編號	濃度 (mg/L)	差異百分比 /對數差異值 R	次數	樣品編號			濃度 (mg/L)	差異百分比 /對數差異值 R			
		1	W105030401	0.185247 0.179427	3.2	1			W105030405S	0.022684 0.022684	0	1	W105030401S			0.225806 0.224251	0.7			
		2	W105030411S	0.284186 0.282731	0.5	2			W105030412	0.003115 0.003083	1.0	2	W105030411S			0.202482 0.200927	0.8			
3	W105030501	0.128559 0.129872	1.0	3	W105030505	0.010407 0.010239	1.6	3	W105030501S	0.232253 0.230650	0.7									
查核樣品		管制值	89.0~113%				查核樣品		管制值	90.0~110%				查核樣品		管制值	90.0~110%			
		次數	編號	配製濃度 (mg/L)	回收率 (%)	次數			編號	配製濃度 (mg/L)	回收率 (%)	次數	編號			配製濃度 (mg/L)	回收率 (%)			
		1	1	0.282	100.8	1			1	0.03	99.3	1	1			0.20	102.0			
		2	2	0.282	103.2	2			2	0.03	102.2	2	2			0.20	97.4			
3	3	0.282	105.2	3	3	0.03	98.9	3	3	0.20	99.3									
添加樣品		管制值	85.2~115%				添加樣品		管制值	89.3~113%				添加樣品		管制值	90.0~110%			
		次數	樣品編號	樣品量 (µg)	添加量 (µg)	回收率 (%)			次數	樣品編號	樣品量 (µg)	添加量 (µg)	回收率 (%)			次數	樣品編號	樣品量 (µg)	添加量 (µg)	回收率 (%)
		1	W105030401	4.6256	6.78	91.3			1	W105030405	0.1958	1.0	93.8			1	W105030401	1.1013	10.0	101.9
		2	W105030411	0.8108	6.78	92.8			2	W105030412	0.1554	1.0	94.5			2	W105030411	0.3269	10.0	98.0
3	W105030501	3.2101	6.78	87.2	3	W105030505	0.5193	1.0	107.0	3	W105030501	1.8295	10.0	97.8						

(本表)第4頁(共8頁)

附錄三-5-表3 (續4)離島工業區105年度第1季(春季)水質調查品管分析結果

品管數據登錄表

計畫名稱：雲林離島式基礎工業區開發計畫環境監測暨相關配合工作計畫-105年春季海域(樣品編號：W105030401~12、W105030501~15)

分析項目		酚類		分析項目		矽酸鹽		分析項目		銅	
重複樣品	管制值	0~7.31%		重複樣品	管制值	0~5.00%		重複樣品	管制值	0~5.00%	
	次數	樣品編號	濃度 (mg/L)		次數	樣品編號	濃度 (mg/L)		次數	樣品編號	濃度 (μg/L)
	1	W105030401S	0.011401 0.011648		1	W105030401	0.626032 0.626032		1	W105030402S	0.022858 0.023013
	2	W105030402S	0.012634 0.012388		2	W105030411	0.224677 0.228167		2	W105030502S	0.021717 0.021906
3	W105030502S	0.015118 0.015358	1.6	3	W105030509	0.465490 0.458510	1.5	3	W105030512S	0.022009 0.022130	0.5
查核樣品	管制值	87.5~111%		查核樣品	管制值	92.1~112%		查核樣品	管制值	80.0~120%	
	次數	編號	配製濃度 (mg/L)		次數	編號	配製濃度 (mg/L)		次數	編號	配製濃度 (mg/L)
	1	1	0.012		1	1	0.80		1	1	0.020
	2	2	0.012		2	2	0.80		2	2	0.020
3	3	3	0.012	3	3	0.80	101.4	3	3	0.020	98.1
添加樣品	管制值	87.0~111%		添加樣品	管制值	85.7~112%		添加樣品	管制值	84.9~124%	
	次數	樣品編號	樣品量 (μg)		次數	樣品編號	樣品量 (μg)		次數	樣品編號	樣品量 (μg)
	1	W105030401	0		1	W105030401	31.176		1	W105030402	1.3164
	2	W105030402	0		2	W105030411	11.189		2	W105030502	2.6008
3	W105030502	1.8008	6.0	3	W105030509	23.181	20.0	3	W105030512	1.1397	20.0
(本表)第5頁(共8頁)											

附錄三-5-表3 (續5)離島工業區105年度第1季(春季)水質調查品管分析結果

品管數據登錄表

計畫名稱：雲林離島式基礎工業區開發計畫環境監測暨相關配合工作計畫-105年春季海域(樣品編號：W105030401~12、W105030501~15)																		
分析項目			鎘				鉛				分析項目				鋅			
重複樣品			管制值		0~6.66%				管制值		0~5.00%				管制值		0~5.00%	
			次數	樣品編號	濃度 (mg/L)	差異百分比% /對數差異值 R		次數	樣品編號	濃度 (mg/L)	差異百分比% /對數差異值 R		次數	樣品編號	濃度 (mg/L)	差異百分比% /對數差異值 R		
1	W105030402S	0.002168	3.6		1	W105030402S	0.015930	1.5		1	W105030401	0.006251	2.8					
2	W105030502S	0.002092	4.0		2	W105030502S	0.017287	2.3		2	W105030501	0.005897	0.7					
		0.002212					0.017688					0.005940						
3	W105030512S	0.002072	0.2		3	W105030512S	0.017220	0.8		3	W105030511	0.006202	2.3					
		0.002067					0.017087					0.006059						
管制值			83.7~120%				管制值		86.7~118%				管制值		83.5~120%			
查核樣品			次數	編號	配製濃度 (mg/L)	回收率 (%)		次數	編號	配製濃度 (mg/L)	回收率 (%)		次數	編號	配製濃度 (mg/L)	回收率 (%)		
1	1	0.0020	107.5		1	1	0.015	104.6		1	1	0.010	107.6					
2	2	0.0020	93.4		2	2	0.015	104.1		2	2	0.010	117.6					
3	3	0.0020	101.9		3	3	0.015	111.7		3	3	0.010	93.2					
管制值			85.9~123%				管制值		80.5~120%				管制值		81.0~122%			
添加樣品			次數	樣品編號	樣品量 (µg)	回收率 (%)		次數	樣品編號	樣品量 (µg)	回收率 (%)		次數	樣品編號	樣品量 (µg)	回收率 (%)		
1	W105030402	0.1420	101.3		1	W105030402	0.9396	99.9		1	W105030402	4.7784	92.4					
2	W105030502	0.2050	96.0		2	W105030502	2.1877	100.7		2	W105030502	6.4830	91.3					
3	W105030512	0.0350	101.8		3	W105030512	1.9211	102.0		3	W105030512	3.6527	115.0					

(本表)第 6 頁(共 8 頁)

附錄三-5-表3 (續6)離島工業區105年度第1季(春季)水質調查品管分析結果

品管數據登錄表

計畫名稱：雲林離島式基礎工業區開發計畫環境監測暨相關配合工作計畫-105年春季海域(樣品編號：W105030401~12、W105030501~15)																									
分析項目				鎳				鐵				分析項目				鉍									
重複樣品				管制值		0~5.48%						管制值		0~7.57%											
				次數		樣品編號		濃度 (mg/L)		差異百分比% /對數差異值 R		次數		樣品編號		濃度 (mg/L)		差異百分比% /對數差異值 R							
				1		W105030402S		0.024546		0.4		1		W105030402S		0.016025		1.0							
				2		W105030501		0.024639		2.5		2		W105030502S		0.016189		0.6							
重複樣品				3		W105030512S		0.004868		0.1		3		W105030512S		0.015555		0.3							
				0.004748		0.021663		0.021687		0.014280		0.014317													
				0.021687		0.021687		0.021687		0.014280		0.014317													
				0.021687		0.021687		0.021687		0.014280		0.014317													
查核樣品				管制值		81.7~120%						管制值		85.7~117%											
				次數		編號		配製濃度 (mg/L)		回收率 (%)		次數		編號		配製濃度 (mg/L)		回收率 (%)							
				1		1		0.020		100.6		1		1		0.015		101.9							
				2		2		0.020		115.4		2		2		0.015		108.1							
添加樣品				3		3		0.020		108.6		3		3		0.015		98.7							
				管制值		87.4~124%						管制值		84.1~124%											
				次數		樣品編號		樣品量 (μg)		添加量 (μg)		回收率 (%)		次數		樣品編號		樣品量 (μg)		添加量 (μg)		回收率 (%)			
				1		W105030402		2.0738		20.0		20.0		94.7		1		W105030402		0.2726		15.0		105.0	
添加樣品				2		W105030502		4.4261		20.0		20.0		96.5		2		W105030502		1.6395		15.0		92.8	
				3		W105030512		1.2565		20.0		20.0		102.0		3		W105030512		0.6071		15.0		91.2	
				管制值		87.4~124%						管制值		84.1~124%											
				次數		樣品編號		樣品量 (μg)		添加量 (μg)		回收率 (%)		次數		樣品編號		樣品量 (μg)		添加量 (μg)		回收率 (%)			

附錄三-5-表3 (續7)離島工業區105年度第1季(春季)水質調查品管分析結果

品管數據登錄表

計畫名稱：雲林離島式基礎工業區開發計畫環境監測暨相關配合工作計畫-105年春季海域(樣品編號：W105030401~12、W105030501~15)

分析項目		鉻			分析項目		砷			分析項目		汞			
重複樣品	管制值	0~9.03%			管制值	0~10.8%			管制值	0~5.00%					
	次數	樣品編號	濃度 (mg/L)	差異百分比% /對數差異值 R	次數	樣品編號	濃度 (mg/L)	差異百分比% /對數差異值 R	次數	樣品編號	濃度 (mg/L)	差異百分比% /對數差異值 R			
	1	W105030404S	0.005185 0.004966	4.3	1	W105030401	0.001825 0.001692	7.6	1	W105030406S	0.002044 0.002025	0.9			
	2	W105030502S	0.005480 0.005520	0.7	2	W105030411S	0.003477 0.003533	1.6	2	W105030504S	0.001987 0.001997	0.5			
	3	W105030512S	0.005728 0.005659	1.2	3	W105030509S	0.003408 0.003443	1.0	3	W105030509S	0.001871 0.001880	0.5			
查核樣品	管制值	80.5~119%			管制值	80.0~117%			管制值	91.5~111%					
	次數	編號	配製濃度 (mg/L)	回收率 (%)	次數	編號	配製濃度 (mg/L)	回收率 (%)	次數	編號	配製濃度 (mg/L)	回收率 (%)			
	1	1	0.007	94.0	1	1	0.0025	94.0	1	1	0.0020	101.5			
	2	2	0.007	102.5	2	2	0.0025	106.6	2	2	0.0020	97.9			
	3	3	0.007	105.0	3	3	0.0025	106.3	3	3	0.0020	98.7			
添加樣品	管制值	76.5~117%			管制值	75.0~123%			管制值	83.4~116%					
	次數	樣品編號	樣品量 (µg)	添加量 (µg)	回收率 (%)	次數	樣品編號	樣品量 (µg)	添加量 (µg)	回收率 (%)	次數	樣品編號	樣品量 (µg)	添加量 (µg)	回收率 (%)
	1	W105030404	0.0393	0.50	95.8	1	W105030401	0.0455	0.05	103.1	1	W105030406	0.0019	0.10	100.3
	2	W105030502	0.0662	0.50	96.4	2	W105030411	0.0320	0.05	109.8	2	W105030504	0.0019	0.10	97.4
	3	W105030512	0.0800	0.50	98.6	3	W105030509	0.0346	0.05	101.2	3	W105030509	0	0.10	93.5

(本表)第 8 頁(共 8 頁)

附錄三-5-表3 (續8)離島工業區105年度第1季(春季)水質調查品管分析結果

品管數據登錄表

計畫名稱：雲林離島式基礎工業區開發計畫環境監測暨相關配合工作計畫-105年春季海域底泥(樣品編號：D105030401~07、D105030501~06)

分析項目		銅		分析項目		鎘		分析項目		鉛		
重複樣品	管制值	0~5.00%		重複樣品	管制值	0~7.55		重複樣品	管制值	0~9.84%		
	次數	樣品編號	濃度 (mg/L)		差異百分比 /對數差異值 R	次數	樣品編號		濃度 (mg/L)	差異百分比 /對數差異值 R		
	1	Q54-171#11 [®]	1.014502		0	1	Q54-171#11 [®]		0.807970	2.0		
	-	-	-		-	-	-		0.791928	-		
-	-	-	-	-	-	-	-	-	-	-	-	
-	-	-	-	-	-	-	-	-	-	-	-	
查核樣品	管制值	80.6~115%		查核樣品	管制值	80.0~120%		查核樣品	管制值	91.0~120%		
	次數	編號	配製濃度 (mg/kg)		回收率 (%)	次數	編號		配製濃度 (mg/kg)	回收率 (%)		
	1	1	131		100.7	1	1		108	108.1		
	-	-	-		-	-	-		-	-		
-	-	-	-	-	-	-	-	-	-	-	-	
添加樣品	管制值	80.0~119%		添加樣品	管制值	80.0~120%		添加樣品	管制值	80.0~120%		
	次數	樣品編號	樣品量 (μg)		添加量 (μg)	回收率 (%)	次數		樣品編號	樣品量 (μg)	添加量 (μg)	回收率 (%)
	1	Q54-171#11 [®]	100.44		100	102.2	1		Q54-171#11 [®]	79.989	50.0	102.7
	-	-	-		-	-	-		-	-	-	-
-	-	-	-	-	-	-	-	-	-	-	-	

註：1.”◎“表該批次是以別的計畫樣品所做之重複及添加。

2.”-“表不用分析。

(本表)第1頁(共2頁)

樣品檢測報告書

行政院環境保護署許可證字號：環署環檢字第091號

地址：台南市安南區安明路3段500號

聯絡人：王月霜

採樣單位：水工所現調組

採樣行程代碼：HUWA160225WC3、IGWA160304XC5

電話：(06)2371938轉260

傳真：(06)3842648

委託單位及地址：經濟部工業局 台北市信義路3段41之3號

採樣地點：雲林縣新興區潮間帶及麥寮區隔離水道

採樣日期及時間：1050301 08:34~15:45

收樣日期及時間：1050301 16:40

報告日期：1050407 報告編號：FID105W049(季報)

樣品特性：■海水 ■河口及排水路水質 □隔離水道水質 □地下水 □底泥 □土壤 □其他：

聲明書

- (一)茲保證本報告內容完全依照行政院環境保護署及有關機關之標準方法及品保品管等相關規定，秉持公正、誠實進行採樣、檢測。絕無虛偽不實，如有違反，就政府機關所受損失願負連帶賠償責任之外，並接受主管機關依法令所為之行政處分及刑事責任。
- (二)吾人瞭解如自身受政府機關委任從事公務，亦屬於刑法上之公務員，並瞭解刑法上圖利罪、公務員登載不實偽造公文書及貪污治罪條例之相關規定，如有違反，亦為刑法及貪污治罪條例之適用對象，願受最嚴厲之法律制裁。

公司名稱：

負責人：

檢驗室主管：

水工所
高天韻

備註：

- 1.本報告已由核可檢測報告簽署人或檢驗室主任審核無誤，並簽署於內部報告文件。簽署人如下：
- 無機檢測類：高天韻(HUI-01)、楊淑雲(HUI-02)、方嘉錚(HUI-03)
- 2.本報告封面 1 頁，樣品檢測報告 2 頁，共計 3 頁，報告分離使用無效。
- 3.本報告僅對所採樣品負責，報告內容不得隨意複製或作為商業廣告之用。
- 4.本報告書由樣品檢測報告書編號FID105W048內容擷取而來。

第1頁(共3頁)

計畫名稱: 雲林離島式基礎工業區開發計畫環境監測暨相關配合工作計畫—離島105年03月麥新區(季報)

認 證	樣品編號及名稱		單位	MDL	W105030101	W105030102	W105030103	W105030104	W105030105	W105030106	W105030107	W105030108	W105030111
	檢測項目	檢測方法			N1漲	N3漲	N4漲	N5漲	N1退	N3退	N4退	N5退	運送空白
◎	pH	NIEA W424.52A	-	-	8.1(8.142)	8.1(8.120)	8.1(8.094)	8.1(8.093)	8.0(7.975)	7.9(7.919)	7.9(7.945)	8.0(7.973)	-
◎	水溫	NIEA W217.51A	°C	-	18.3	18.3	19.1	19.0	18.7	17.6	16.1	19.0	-
◎	導電度	NIEA W203.51B	µmho/cm	-	51200	51500	51900	51700	40900	46300	48500	51000	-
	鹽度	NIEA W447.20C	psu	-	33.3	33.5	33.8	33.7	26.0	29.7	31.2	33.2	-
	濁度	NIEA W219.52C	NTU	-	75	65	50	45	55	45	33	950	-
◎	DO	NIEA W455.52C	mg/L	-	7.5(7.51)	7.6(7.65)	7.2(7.18)	7.3(7.34)	7.6(7.59)	6.5(6.48)	6.4(6.40)	7.0(7.03)	-
	DO飽和度		%	-	97.3	99.1	94.5	96.4	95.1	81.0	78.7	91.7	-
◎	BOD	NIEA W510.55B	mg/L	2.0 [#]	<2.0(1.1)	<2.0(1.3)	<2.0(0.4)	<2.0(1.4)	3.3	3.7	2.1	3.0	-
◎	SS	NIEA W210.58A	mg/L	2.5 [#]	87.0	78.0	53.8	50.7	85.2	48.5	43.0	2050	-
◎	大腸桿菌群	NIEA E202.55B	CFU/100mL	10 [#]	5.0E+02	3.8E+02	65	35	7.4E+03	5.9E+03	1.7E+03	1.2E+03	<10
◎	氨氮	NIEA W448.51B	mg/L	0.03	0.32	0.30	0.30	0.45	3.88	8.04	3.76	1.38	-
◎	硝酸鹽氮	NIEA W452.52C	mg/L	0.02	0.13	0.18	0.20	0.19	0.27	0.18	0.30	0.33	-
◎	亞硝酸鹽氮	NIEA W452.52C	mg/L	0.0004	0.04	0.04	0.04	0.06	0.14	0.12	0.26	0.31	-
◎	正磷酸鹽	NIEA W427.53B	mg/L	0.006	0.073	0.067	0.072	0.093	0.529	0.999	0.489	0.214	-
	矽酸鹽	NIEA W450.50B	mg/L	0.012	0.818	0.784	0.747	0.814	3.87	2.85	1.85	1.73	-
◎	酚類	NIEA W521.52A	mg/L	0.0012	ND(0.0004)	ND(0.0002)	<0.0040(0.0013)	ND(0.0002)	ND(0.0011)	ND(0.0008)	ND(0.0006)	ND(0.0004)	-
◎	油脂	NIEA W506.21B	mg/L	0.5 [#]	<0.5	<0.5	<0.5	<0.5	<0.5	<0.5	<0.5	<0.5	-
	葉綠素a	NIEA E507.03B	µg/L	-	2.3	2.0	1.2	1.2	5.7	2.5	1.8	19.4	-
	Cu	NIEA W309.22A	mg/L	0.0007	0.0130	0.0050	0.0040	0.0042	0.0074	0.0056	0.0044	0.0652	-
	Cd	NIEA W309.22A	mg/L	0.0003	<0.0008(0.0007)	<0.0008(0.0005)	<0.0008(0.0004)	<0.0008(0.0005)	ND(0.0002)	<0.0008(0.0003)	ND(0.0002)	<0.0008(0.0004)	-
	Pb	NIEA W309.22A	mg/L	0.0016	<0.0050(0.0038)	<0.0050(0.0031)	<0.0050(0.0023)	<0.0050(0.0019)	<0.0050(0.0024)	<0.0050(0.0023)	<0.0050(0.0031)	0.0473	-
	Zn	NIEA W309.22A	mg/L	0.0011	0.0667	0.0108	0.0180	0.0120	0.0250	0.0234	0.0180	0.135	-

備註: 1. 標示◎者為經環境保護署認可之檢項。"#"表示定量極限。

2. 本報告書依據環境保護署「檢測報告位數表示規定」出具檢測數據。檢測數據低於方法偵測極限(MDL)時, 以“ND”表示, 後方加註括號內數據係依數值修整原則處理後之實際測值。大腸桿菌群以“E+02”(例)代表“×10²”。為配合計畫需求, pH及DO檢項於報告值後以括號方式備註實測平均值(pH)及實際測值(DO)。

3. 報告值標示為<2.0() (BOD), 2.0為所列檢項的定量極限濃度, 括號內數據表實際測值。本批BOD水樣均添加TCMP。

4. 報告值標示為<0.0040() (酚類)或<0.0008() (Cd)或<0.0050() (Pb), 前方數字分別為所列檢項之定量極限濃度, 括號內數據表由外插方式求得之測值。

(本表)第2頁(共3頁)

畫報：雲林離島基礎工業區開發計畫書環境監測暨相關配合工作計畫——離島105年03月麥新區(季報)

[illegible]

備註：1 標示◎者為經環境保護署認可之檢項。“-”表不必分析。

2. 本報告書依據保署「檢測報告位數表示規定」出具檢測數據。檢測數據低於方法偵測極限(MDL)時，以“ND”表示，後方加註括號內數據表依數值修整原則處理後之實際測值。如實際測值小於或等於零，則以“0”表示。

內數據表由外插方式求得之測值。

3. 報告值標示為 <0.0010 (Cr)或 <0.0030 (Co), 前方數字分別為所列檢項之足量輕度、中至重輕度、超額內含雜木及白蟻穴水坑內之腐爛。AW/2016/3022)。委測數據輸出方式依表

4. 本頁標示 Δ 之該單位規定。

(本表)第3頁(共3頁)

樣品檢測報告書

行政院環境保護署許可證字號：環署環檢字第091號

地址：台南市安南區安明路3段500號

聯絡人：王月霜

採樣單位：水工所現調組

採樣行程代碼：HUWA160301WB6、IGWA160307XC7

HUWA160301WB7、IGWA160307XC9

樣品特性：☐海水 ☒河口及排水路水質 ☐隔離水道水質 ☐地下水 ☐底泥 ☐土壤 ☐其他：

電話：(06)2371938轉260

傳真：(06)3842648

委託單位及地址：經濟部工業局 台北市信義路3段41之3號

採樣地點：雲林縣離島工業區鄰近河口

採樣日期及時間：1050302 09:30~17:02

收樣日期及時間：1050302 17:55

報告日期：1050407

報告編號：FID105W053(季報)

聲明書

- (一)茲保證本報告內容完全依照行政院環境保護署及有關機關之標準方法及品保品管等相關規定，秉持公正、誠實進行採樣、檢測。絕無虛偽不實，如有違反，就政府機關所受損失願負連帶賠償責任之外，並接受主管機關依法令所為之行政處分及刑事責任。
- (二)吾人瞭解如自身受政府機關委任從事公務，亦屬於刑法上之公務員，並瞭解刑法上圖利罪、公務員登載不實偽造公文書及貪污治罪條例之相關規定，如有違反，亦為刑法及貪污治罪條例之適用對象，願受最嚴厲之法律制裁。

公司名稱：

負責人：

檢驗室主管：

備註：

- 1.本報告已由核可檢測報告簽署人或檢驗室主任審核無誤，並簽署於內部報告文件。簽署人如下：
- 無機檢測類：高天韻(HUI-01)、楊淑雲(HUI-02)、方嘉錚(HUI-03)
- 2.本報告封面 1 頁，樣品檢測報告 4 頁，共計 5 頁，報告分離使用無效。
- 3.本報告僅對所採樣品負責，報告內容不得隨意複製或作為商業廣告之用。
- 4.本報告書由樣品檢測報告書編號FID105W052內容擷取而來。

第1頁(共5頁)

計畫名稱: 雲林離島式基礎工業區開發計畫環境監測暨相關配合工作計畫—105年春季河口(季報)

認 證	樣品編號及名稱		單位	MDL	W105030202	W105030203	W105030205	W105030206	W105030207	W105030208	W105030210	W105030211	W105030213	W105030214
	檢測項目	檢測方法			蚊港橋下游漲	麥麟橋漲	西湖橋下游漲	蚊港橋漲	新興橋漲	西湖橋漲	蚊港橋下游漲	麥麟橋退	西湖橋下游退	蚊港橋退
◎	pH	NIEA W424.52A	-	-	8.1(8.069)	7.7(7.712)	8.1(8.069)	7.8(7.775)	7.9(7.912)	7.8(7.832)	8.0(8.047)	7.9(7.922)	7.8(7.783)	7.6(7.615)
◎	水溫	NIEA W217.51A	°C	-	19.4	20.1	19.9	19.8	22.6	19.6	17.8	19.3	20.4	19.4
◎	導電度	NIEA W203.51B	µmho/cm	-	49700	41300	51700	40200	4290	47600	37600	8710	23300	4160
	鹽度	NIEA W447.20C	psu	-	32.2	26.3	33.7	25.5	2.3	30.8	23.6	4.8	14.0	2.2
	濁度	NIEA W219.52C	NTU	-	50	29	26	33	160	55	21	120	55	95
◎	DO	NIEA W455.52C	mg/L	-	7.5(7.51)	3.9(3.92)	6.7(6.73)	5.4(5.44)	<0.1(0.05)	4.4(4.40)	7.6(7.61)	0.2(0.19)	0.2(0.18)	0.9(0.93)
			%	-	98.2	50.2	89.7	69.3	0.5	57.4	92.3	2.1	2.1	10.1
◎	DO飽和度													
◎	BOD	NIEA W510.55B	mg/L	2.0 [#]	2.2	5.1	<2.0(1.7)	3.7	41.3	5.9	7.7	44.9	72.5	60.1
◎	SS	NIEA W210.58A	mg/L	2.5 [#]	32.4	26.8	29.3	34.2	34.2	59.8	16.7	17.5	33.3	92.0
◎	大腸桿菌群	NIEA E202.55B	CFU/100mL	10 [#]	2.3E+02	1.7E+04	1.5E+02	4.6E+03	2.4E+05	2.7E+03	1.4E+03	2.9E+05	2.2E+05	2.4E+06
◎	氨氮	NIEA W448.51B	mg/L	0.03	1.55	10.6	0.89	5.00	65.6	7.81	0.43	62.9	42.1	29.8
◎	硝酸鹽氮	NIEA W452.52C	mg/L	0.02	0.21	0.12	0.14	0.19	ND(0)	0.11	<0.06(0.05)	ND(0.003)	ND(0.002)	0.37
◎	亞硝酸鹽氮	NIEA W452.52C	mg/L	0.0004	0.06	0.15	0.05	0.13	<0.01(0.0030)	0.05	0.02	<0.01(0.0026)	ND(0.0002)	<0.01(0.0013)
◎	正磷酸鹽	NIEA W427.53B	mg/L	0.006	0.189	1.29	0.136	0.703	10.6	1.17	0.081	9.39	6.59	5.39
	矽酸鹽	NIEA W450.50B	mg/L	0.012	1.23	8.08	0.851	5.06	19.1	2.54	3.85	19.1	12.0	5.92
◎	酚類	NIEA W521.52A	mg/L	0.0012	<0.0040(0.0013)	<0.0040(0.0013)	ND(0)	ND(0)	0.0327	ND(0.0008)	<0.0040(0.0013)	0.0149	0.0755	0.0186
◎	油脂	NIEA W506.21B	mg/L	0.5 [#]	<0.5	<0.5	<0.5	0.5	2.5	<0.5	0.5	3.0	1.2	3.9
	礦物性油脂	NIEA W506.21B	mg/L	0.5 [#]	-	-	-	-	1.8	-	-	2.2	-	0.9
	葉綠素a	NIEA E507.03B	µg/L	-	2.2	6.4	1.8	3.9	10.0	7.3	30.9	12.9	20.2	115
	Cu	NIEA W309.22A	mg/L	0.0007	<0.0030(0.0024)	0.0050	0.0525	0.0045	0.0055	0.0049	0.0046	ND(0.0007)	0.0041	ND(0.0002)
	Cd	NIEA W309.22A	mg/L	0.0003	ND(0.0002)	ND(0.0002)	0.0010	ND(0.0001)	ND(0.0001)	ND(0.0002)	<0.0008(0.0003)	ND(0.0001)	ND(0.0002)	ND(0.0002)
	Pb	NIEA W309.22A	mg/L	0.0016	ND(0.0010)	<0.0050(0.0023)	ND(0.0014)	<0.0050(0.0023)	ND(0.0013)	<0.0050(0.0027)	<0.0050(0.0016)	<0.0050(0.0021)	<0.0050(0.0019)	<0.0050(0.0033)

備註: 1.標示◎者為經環境保護署認可之檢項。“#”表示必分析,“*”表示選量極限。

2.本報告書依據環境保護署「檢測報告位數表示規定」出具檢測數據。檢測數據低於方法偵測極限(MDL)時,以“ND”表示,後方加註該數據係依數值修整原則處理後之實際測值。如實際測值小於或等於零,則以“0”表示。

大腸桿菌群以“E+02”(例)代表“×102”。為配合計畫需求, pH及DO檢項於報告值後以括號方式備註實測平均值(pH)及實際測值(DO)。

3.報告值標示為<2.0(XBOD), 2.0為所列檢項的定置極限濃度,括號內數據為實際測值。本批BOD水樣均添加TCMP。凡樣品油脂濃度大於等於2.0mg/L即測定礦物性油脂。

4.報告值標示為<0.06(X硝酸鹽氮)或<0.0040(X酚類)或<0.0030(XCu)或<0.0008(XCd)或<0.0050(XPb), 前方數字分別為所列檢項之定置極限濃度,括號內數據由外插方式求得之測值。

5.報告值標示為<0.01(X亞硝酸鹽氮), 0.01為所列檢項之報告極限(最小表示位數)濃度,括號內數據為實際測值。亞硝酸鹽氮檢項樣品編號W105030211、W105030213~14因水樣濁度高,扣除背景值後出具報告。

6.SS檢項樣品編號W105030210因秤重差值小於2.5mg,且過濾樣品體積小於1L,數據僅供參考。硝酸鹽氮檢項樣品編號W105030214疑分析過程有誤,因此以超過效期樣品再次分析出結果,數據僅供參考。

(本表)第2頁(共5頁)

測暨相關配合工作計畫—105年春李河口(季報)

[illegible]

備註：1.標示◎者為經環境保護署認可之檢項。

2. 本報告書依據環保署「檢測報告位數表示規定」出具檢測數據。檢測數據低於方法偵測極限(MDL)時,以「ND」表示,後方加註括號內數值依數值修原原則處理後之實際值。如實際值小於除因。

於或等於零，則以“0”表示。

3 報告值標示為 <0.0030 (Ni)、 <0.0010 (Cr) 或 <0.10 (MBAS)，前方數字分別為所列檢項之定量極限濃度，括號內數據係由外插方式求得之測值。

4. 標示 Δ 之檢項為委託具環保署環境檢驗測定機構認可資格之單位(台灣檢驗科技股份有限公司高雄分公司, 環署環檢字第105號, 報告編號: AW/2016/3022301、3022302)。委測數據出具方式依式樣規定。
該單位規定。

(本表)第3頁(共5頁)

計畫名稱：雲林離島式基礎工業區開發計畫書
環境監測暨相關配合工作計畫書—105年春季河口(季報)

認 證	樣品編號及名稱		單位	MDL	W105030215	W105030216	W105030218	W105030219				
	檢測項目	检测方法			新興橋退	西湖橋退	運送空白	運送空白				
◎	pH	NIEA W424.52A	-	-	7.9(7.924)	7.9(7.857)	-	-	-	-	-	-
◎	水溫	NIEA W217.51A	°C	-	17.2	19.9	-	-	-	-	-	-
◎	導電度	NIEA W203.51B	µmho/cm	-	2560	10000	-	-	-	-	-	-
	鹽度	NIEA W447.20C	psu	-	1.3	5.6	-	-	-	-	-	-
	濁度	NIEA W219.52C	NTU	-	190	80	-	-	-	-	-	-
◎	DO	NIEA W455.52C	mg/L	-	0.2(0.21)	0.1(0.09)	-	-	-	-	-	-
	DO飽和度		%	-	2.2	0.9	-	-	-	-	-	-
◎	BOD	NIEA W510.55B	mg/L	2.0 [#]	42.2	77.5	-	-	-	-	-	-
◎	SS	NIEA W210.58A	mg/L	2.5 [#]	73.0	38.5	-	-	-	-	-	-
◎	大腸桿菌群	NIEA E202.55B	CFU/100mL	10 [#]	3.9E+05	3.8E+05	<10	<10	-	-	-	-
◎	氨氮	NIEA W448.51B	mg/L	0.03	72.7	62.6	-	-	-	-	-	-
◎	硝酸鹽氮	NIEA W452.52C	mg/L	0.02	ND(0.01)	ND(0.01)	-	-	-	-	-	-
◎	亞硝酸鹽氮	NIEA W452.52C	mg/L	0.0004	ND(0)	ND(0.0001)	-	-	-	-	-	-
◎	正磷酸鹽	NIEA W427.53B	mg/L	0.006	11.1	10.2	-	-	-	-	-	-
	矽酸鹽	NIEA W450.50B	mg/L	0.012	18.7	18.6	-	-	-	-	-	-
◎	酚類	NIEA W521.52A	mg/L	0.0012	0.0188	0.139	-	-	-	-	-	-
◎	油脂	NIEA W506.21B	mg/L	0.5 [#]	4.8	0.8	-	-	-	-	-	-
	礦物性油脂	NIEA W506.21B	mg/L	0.5 [#]	3.0	-	-	-	-	-	-	-
	葉綠素a	NIEA E507.03B	µg/L	-	9.1	15.3	-	-	-	-	-	-
	Cu	NIEA W309.22A	mg/L	0.0007	ND(0.0003)	ND(0.0004)	-	-	-	-	-	-
	Cd	NIEA W309.22A	mg/L	0.0003	ND(0.0003)	ND(0.0002)	-	-	-	-	-	-
	Pb	NIEA W309.22A	mg/L	0.0016	<0.0050(0.0037)	<0.0050(0.0028)	-	-	-	-	-	-

備註：1.標示◎者為經環境保護署認可之檢項。"-."表不必分析，"#."表定量極限。

1. 本報告書係依據環保署「檢測報告位數表示規定」出具檢測數據。檢測數據低於方法偵測極限(MDL)時,以“ND”表示,後方加註號內數據係依值修整原則處理後之實際測值。如實際測值

3. 本批BOD水樣均添加TCMP。

1. 五環酸鹽氮於項樣品編號W105030215~16因水樣濁度太高,扣除背景值後出具報告。

4. 亞硝酸鹽氮：檢定法同 W103030Z13-10 因水係國度。

5. 凡樣品油脂濃度大於 2.0mg/L 即測定礦物性油脂。其報告值應三為 ≤ 0.0050 (VPH), 前文數字為所列檢項之定最極限濃度, 括號內數據表由外插方式求得之測值。

(本表)第4頁(共5頁)

樣品檢測報告書

行政院環境保護署許可證字號：環署環檢字第091號

地址：台南市安南區安明路3段500號

聯絡人：王月霜

採樣單位：水工所現調組

採樣行程代碼：HUWA160302DB5

電話：(06)2371938轉260

傳真：(06)3842648

委託單位及地址：經濟部工業局 台北市信義路3段41之3號

採樣地點：雲林縣離島工業區鄰近海域

採樣日期及時間：1050304 09:55~12:34、1050305 09:48~11:39

收樣日期及時間：1050304 15:25、1050305 15:10

報告日期：1050407 報告編號：FID105W056(季報)

樣品特性：■海水 ☐河口及排水路水質 ☐隔離水道水質 ☐地下水 ☐底泥 ☐土壤 ☐其他：


聲明書

- (一)茲保證本報告內容完全依照行政院環境保護署及有關機關之標準方法及品保品管等相關規定，秉持公正、誠實進行採樣、檢測。絕無虛偽不實，如有違反，就政府機關所受損失願負連帶賠償責任之外，並接受主管機關依法令所為之行政處分及刑事責任。
- (二)吾人瞭解如自身受政府機關委任從事公務，亦屬於刑法上之公務員，並瞭解刑法上圖利罪、公務員登載不實偽造公文書及貪污治罪條例之相關規定，如有違反，亦為刑法及貪污治罪條例之適用對象，願受最嚴厲之法律制裁。

公司名稱：

負責人：

檢驗室主管：



備註：

- 1.本報告已由核可檢測報告簽署人或檢驗室主任審核無誤，並簽署於內部報告文件。簽署人如下：
- 無機檢測類：高天韻(HUI-01)、楊淑雲(HUI-02)、方嘉錚(HUI-03)
- 2.本報告封面 1 頁，樣品檢測報告 4 頁，共計 5 頁，報告分離使用無效。
- 3.本報告僅對所採樣品負責，報告內容不得隨意複製或作為商業廣告之用。
- 4.本報告書由樣品檢測報告書編號FID105W055內容擷取而來。

第1頁(共5頁)

計畫名稱: 雲林離島式基礎工業區開發計畫環境監測暨相關配合工作計畫—105年春季海域(季報)

認 證	樣品編號及名稱		單位	MDL	W105030403	W105030404	W105030405	W105030406	W105030409	W105030410	W105030411	W105030412	W105030503	W105030504
	檢測項目	檢測方法			9-10上	9-10下	9-20上	9-20下	11-10上	11-10下	11-20上	11-20下	5-10上	5-10下
◎	pH	NIEA W424.52A	-	-	8.2(8.166)	8.2(8.180)	8.2(8.202)	8.2(8.216)	8.2(8.176)	8.2(8.187)	8.2(8.202)	8.2(8.212)	8.1(8.136)	8.1(8.145)
◎	水溫	NIEA W217.51A	°C	-	20.0	19.6	21.0	20.8	19.1	19.0	21.2	21.3	20.5	20.2
◎	導電度	NIEA W203.51B	µmho/cm	-	52300	52500	52500	52600	52500	52500	52600	52600	52100	52400
	鹽度	NIEA W447.20C	psu	-	34.2	34.3	34.4	34.5	34.2	34.3	34.5	34.5	34.1	34.3
	透明度	NIEA E220.51C	m	-	1.1	-	2.8	-	0.71	-	3.1	-	0.62	-
	濁度	NIEA W219.52C	NTU	-	6.7	7.0	2.8	6.3	17	14	2.6	2.2	9.0	14
◎	DO	NIEA W455.52C	mg/L	-	7.6(7.56)	7.3(7.27)	7.2(7.17)	7.2(7.18)	7.3(7.31)	7.4(7.37)	7.2(7.20)	7.2(7.23)	7.4(7.40)	7.4(7.42)
	DO飽和度		%		102	97.0	98.3	98.4	96.9	97.4	99.3	99.5	101	100
◎	BOD	NIEA W510.55B	mg/L	2.0 [#]	<2.0(0.7)	<2.0(0.5)	<2.0(0.7)	<2.0(0.5)	<2.0(0.9)	<2.0(0.7)	<2.0(0.7)	<2.0(0.8)	<2.0(0.8)	<2.0(0.7)
◎	SS	NIEA W210.58A	mg/L	2.5 [#]	10.0	10.8	5.7	5.3	30.1	27.3	3.4	4.8	20.8	26.4
◎	氨氮	NIEA W448.51B	mg/L	0.03	0.10	<0.10(0.04)	ND(0.02)	ND(0.02)	<0.10(0.03)	<0.10(0.06)	ND(0.01)	<0.10(0.08)	<0.10(0.06)	<0.10(0.05)
◎	硝酸鹽氮	NIEA W452.52C	mg/L	0.02	0.10	0.10	<0.06(0.03)	<0.06(0.03)	0.10	0.09	<0.06(0.03)	<0.06(0.03)	0.08	0.09
◎	亞硝酸鹽氮	NIEA W452.52C	mg/L	0.0004	0.02	0.02	<0.01(0.0039)	<0.01(0.0046)	0.02	0.02	<0.01(0.0041)	<0.01(0.0031)	0.02	0.02
◎	正磷酸鹽	NIEA W427.53B	mg/L	0.006	<0.020(0.014)	ND(0.005)	ND(0.0003)	ND(0.003)	<0.020(0.016)	<0.020(0.013)	<0.020(0.007)	<0.020(0.007)	0.024	0.027
	矽酸鹽	NIEA W450.50B	mg/L	0.012	0.350	0.427	0.204	0.204	0.413	0.427	0.225	0.176	0.389	0.410
◎	酚類	NIEA W521.52A	mg/L	0.0012	ND(0)	ND(0)	ND(0)	ND(0.0005)	ND(0)	ND(0)	ND(0.0010)	ND(0)	<0.0040(0.0022)	<0.0040(0.0012)
	葉綠素a	NIEA E507.03B	µg/L	-	1.4	1.2	1.2	1.2	2.0	1.8	1.4	1.4	3.0	2.3
	Cu	NIEA W309.22A	mg/L	0.0007	<0.0030(0.0022)	<0.0030(0.0013)	ND(0.0005)	<0.0030(0.0008)	<0.0030(0.0024)	<0.0030(0.0024)	<0.0030(0.0009)	ND(0.0007)	<0.0030(0.0015)	<0.0030(0.0015)
	Cd	NIEA W309.22A	mg/L	0.0003	ND(0.0002)	ND(0.0002)	ND(0.0001)	ND(0.0001)	ND(0.0002)	ND(0.0001)	ND(0.00005)	ND(0.00004)	ND(0.0001)	ND(0.0001)
	Pb	NIEA W309.22A	mg/L	0.0016	ND(0.0011)	ND(0.0012)	ND(0.0007)	ND(0.0012)	<0.0050(0.0018)	<0.0050(0.0018)	<0.0050(0.0017)	ND(0.0014)	<0.0050(0.0017)	<0.0050(0.0022)
	Zn	NIEA W309.22A	mg/L	0.0011	0.0106	<0.0040(0.0030)	0.0042	0.0150	0.0078	0.0096	0.0065	<0.0040(0.0036)	0.0049	0.0047
	Ni	NIEA W309.22A	mg/L	0.0013	<0.0030(0.0021)	<0.0030(0.0014)	ND(0.0007)	<0.0030(0.0013)	<0.0030(0.0026)	<0.0030(0.0025)	0.0037	0.0035	0.0047	0.0044

備註: 1. 標示◎者為經環境保護署認可之檢項。“#”表示定量極限。

2. 本報告書依據環保署「檢測報告位數表示規定」出具檢測數據。檢測數據低於方法偵測極限(MDL)時, 以“ND”表示, 後方加註號內數據係依數值修整原則處理後之實際測值。如實際測值小於或等於零, 則以“0”表示。為配合計畫需求, pH及DO檢項於報告值後以括號方式備註實際平均值(pH)及實際測值(DO)。

3. 報告值標示為<2.0(X)(BOD), 2.0為所列檢項的定量極限濃度, 括號內數據表實際測值。

4. 報告值標示為<0.10(X)(氨氮)或<0.06(X)(硝酸鹽氮)或<0.020(X)(正磷酸鹽)或<0.0040(X)(酚類、Zn)或<0.0030(X)(Cu、Ni)或<0.0050(X)(Pb), 前方數字分別為所列檢項之定量極限濃度, 括號內數據表由外插方式求得之測值。

5. 報告值標示為<0.01(X)(亞硝酸鹽氮), 0.01為所列檢項之報告極限(最小表示位數)濃度, 括號內數據表實際測值。

(本表)第2頁(共5頁)

計畫名稱：雲林離島式基礎工業區開發計畫暨環境監測配合工作計畫—105年春季海域(季報)

[illegible]

計畫名稱: 雲林離島式基礎工業區開發計畫環境監測暨相關配合工作計畫—105年春季海域(季報)

認 證	樣品編號及名稱		單位	MDL	W105030505	W105030506	W105030511	W105030512	W105030513	W105030514		
	檢測項目	檢測方法			5-20上	5-20下	7-10上	7-10下	7-20上	7-20下		
◎	pH	NIEA W424.52A	-	-	8.2(8.186)	8.2(8.202)	8.2(8.156)	8.2(8.171)	8.1(8.109)	8.1(8.146)	-	-
◎	水溫	NIEA W217.51A	°C	-	21.1	20.9	20.8	20.6	21.4	21.1	-	-
◎	導電度	NIEA W203.51B	µmho/cm	-	52300	52400	52400	52500	52000	52100	-	-
	鹽度	NIEA W447.20C	psu	-	34.2	34.3	34.3	34.4	34.0	34.1	-	-
	透明度	NIEA E220.51C	m	-	1.6	-	1.0	-	1.4	-	-	-
	濁度	NIEA W219.52C	NTU	-	4.3	4.9	8.1	8.9	5.2	6.2	-	-
◎	DO	NIEA W455.52C	mg/L	-	7.4(7.42)	7.4(7.41)	7.3(7.32)	7.2(7.22)	7.2(7.24)	7.2(7.17)	-	-
	DO飽和度		%	-	102	102	101	99.0	100	98.9	-	-
◎	BOD	NIEA W510.55B	mg/L	2.0 [#]	<2.0(0.8)	<2.0(0.6)	<2.0(0.9)	<2.0(1.1)	<2.0(1.0)	<2.0(1.1)	-	-
◎	SS	NIEA W210.58A	mg/L	2.5 [#]	7.0	8.2	15.4	19.6	8.3	9.5	-	-
◎	氨氮	NIEA W448.51B	mg/L	0.03	ND(0.03)	ND(0.03)	<0.10(0.06)	<0.10(0.06)	<0.10(0.06)	<0.10(0.06)	-	-
◎	硝酸鹽氮	NIEA W452.52C	mg/L	0.02	<0.06(0.06)	<0.06(0.05)	0.07	0.07	0.08	0.08	-	-
◎	亞硝酸鹽氮	NIEA W452.52C	mg/L	0.0004	0.01	0.01	0.02	0.02	0.02	0.02	-	-
◎	正磷酸鹽	NIEA W427.53B	mg/L	0.006	<0.020(0.016)	<0.020(0.009)	<0.020(0.009)	0.024	0.024	0.022	-	-
	矽酸鹽	NIEA W450.50B	mg/L	0.012	0.260	0.267	0.368	0.364	0.396	0.364	-	-
◎	酚類	NIEA W521.52A	mg/L	0.0012	ND(0.0010)	ND(0.0002)	ND(0)	ND(0.00001)	ND(0.0007)	ND(0.0007)	-	-
	葉綠素a	NIEA E507.03B	µg/L	-	2.0	2.0	1.4	1.4	1.6	1.8	-	-
	Cu	NIEA W309.22A	mg/L	0.0007	<0.0030(0.0011)	<0.0030(0.0008)	<0.0030(0.0015)	<0.0030(0.0011)	<0.0030(0.0014)	<0.0030(0.0013)	-	-
	Cd	NIEA W309.22A	mg/L	0.0003	ND(0.0001)	ND(0.0001)	ND(0.00001)	ND(0.00004)	ND(0.0002)	ND(0.0002)	-	-
	Pb	NIEA W309.22A	mg/L	0.0016	<0.0050(0.0018)	<0.0050(0.0017)	<0.0050(0.0027)	<0.0050(0.0019)	ND(0.0007)	ND(0.0009)	-	-
	Zn	NIEA W309.22A	mg/L	0.0011	0.0114	<0.0040(0.0039)	0.0062	<0.0040(0.0037)	<0.0040(0.0037)	0.0073	-	-
	Ni	NIEA W309.22A	mg/L	0.0013	0.0043	0.0041	<0.0030(0.0014)	ND(0.0013)	<0.0030(0.0015)	ND(0.0013)	-	-

備註: 1.標示◎者為經環境保護署認可之檢項。“#”表示不必分析,“#”表示定量化檢項。

2.本報告書依據環保署「檢測報告位數表示規定」出具檢測數據。檢測數據低於方法偵測極限(MDL)時,以“ND”表示,後方加註括號內數據表依數值修整原則處理後之實際測值。如實際測值小於或等於零,則以“0”表示。為配合計畫需求, pH及DO檢項於報告位數後以括號方式備註實際測值(DO)。

3.報告值標示為<2.0(XBOD), 2.0為所列檢項的定量化極限濃度,括號內數據表實際測值。

4.報告值標示為<0.10(X氨氮)或<0.06(X硝酸鹽氮)或<0.020(X正磷酸鹽)或<0.0030(XCu、Ni)或<0.0050(XPb)或<0.0040(XZn), 前方數字分別為所列檢項之定量化極限濃度,括號內數據表由外插方式求得之測值。

5.硝酸鹽氮檢項樣品編號W105030505, 樣品濃度為0.0590mg/L。

(本表)第4頁(共5頁)

測暨相關配合工作計畫—105年春季海域(季報)

[illegible]

備註：一標示者為經環境保護署認可之檢項。“-”表不必分析。

2. 本報告書依據環保署「檢測報告位數表示規定」出具檢測數據。檢測數據低於方法偵測極限(MDL)時，以“ND”表示，後方加註括號內數值係數值修整原則處理後之實際測值。如實際測值小於或等於零，則以“0”表示。

報告值標示為 <0.0030)(Co)或 <0.0010)(Cr)，前方數字分別為所列檢項之定量極限濃度，括號內數據係由外插方式求得之測值。

(本表)第5頁(共5頁)

樣品檢測報告書

行政院環境保護署許可證字號：環署環檢字第091號

地址：台南市安南區安明路3段500號

聯絡人：王月霜

採樣單位：水工所現調組

採樣行程代碼：HUSE160225CE8

電話：(06)2371938轉260

傳真：(06)3842648

委託單位及地址：經濟部工業局 台北市信義路3段41之3號

採樣地點：雲林縣新興區潮間帶及麥寮區隔離水道

採樣日期及時間：1050301 08:31~10:36

收樣日期及時間：1050301 16:40

報告日期：1050407 報告編號：FID105D002(季報)

樣品特性：☐海水 ☐河口及排水路水質 ☐隔離水道水質 ☐地下水 ☒底泥 ☐土壤 ☐其他：

聲明書

- (一)茲保證本報告內容完全依照行政院環境保護署及有關機關之標準方法及品保品管等相關規定，秉持公正、誠實進行採樣、檢測。絕無虛偽不實，如有違反，就政府機關所受損失願負連帶賠償責任之外，並接受主管機關依法令所為之行政處分及刑事責任。
- (二)吾人瞭解如自身受政府機關委任從事公務，亦屬於刑法上之公務員，並瞭解刑法上圖利罪、公務員登載不實偽造公文書及貪污治罪條例之相關規定，如有違反，亦為刑罰及貪污治罪條例之適用對象，願受最嚴厲之法律制裁。

公司名稱：

負責人：

檢驗室主管：

備註：

- 1.本報告已由核可檢測報告簽署人或檢驗室主任審核無誤，並簽署於內部報告文件。簽署人如下：
無機檢測類：高天韻(HUI-01)、楊淑雲(HUI-02)、方嘉錚(HUI-03)
- 2.本報告封面 1 頁，樣品檢測報告 1 頁，共計 2 頁，報告分離使用無效。
- 3.本報告僅對所採樣品負責，報告內容不得隨意複製或作為商業廣告之用。
- 4.本報告書由樣品檢測報告書編號FID105D001內容擷取而來。

第 1 頁(共 2 頁)

計畫名稱: 雲林離島式基礎工業區開發計畫環境監測暨相關配合工作計畫—離島105年03月麥新區(底泥)(季報)

認 證	樣品編號及名稱		單位	MDL	以 下					空 白									
	檢測項目	檢測方法			D105030101	D105030102	D105030103	D105030104											
◎	銅	M353 01C/M111.01C NIEA	mg/kg	2.02	N1退 <10.0(7.13)	N3退 33.3	N4退 23.7	N5退 32.4	-	-	-	-	-	-	-	-	-	-	-
◎	鎘	M353 01C/M111.01C NIEA	mg/kg	0.63	<2.00(1.04)	ND(0.17)	ND(0.06)	ND(0.07)	-	-	-	-	-	-	-	-	-	-	-
◎	鉛	M353 01C/M111.01C NIEA	mg/kg	10.4	37.9	34.2	44.9	42.3	-	-	-	-	-	-	-	-	-	-	-
◎	鋅	M353 01C/M111.01C NIEA	mg/kg	5.84	58.7	136	108	123	-	-	-	-	-	-	-	-	-	-	-
◎	鉻	M353 01C/M111.01C NIEA	mg/kg	6.68	32.7	43.6	53.3	50.5	-	-	-	-	-	-	-	-	-	-	-
◎	鎳	M353 01C/M111.01C NIEA	mg/kg	4.72	16.3	28.6	24.8	23.3	-	-	-	-	-	-	-	-	-	-	-
◎	砷	NIEA S310.64B	mg/kg	0.150	8.02	9.36	11.3	9.72	-	-	-	-	-	-	-	-	-	-	-
◎	汞	NIEA M317.03B	mg/kg	0.040	ND(0.005)	ND(0.017)	<0.120(0.052)	<0.120(0.053)	-	-	-	-	-	-	-	-	-	-	-

備註: 1.標示◎者為經環境保護署認可之檢項。 “-” 表不必分析。

2.本報告書依據環保署「檢測報告位數表示規定」出具檢測數據。檢測數據低於方法偵測極限(MDL)時,以“ND”表示,後方加註號就內數據表依數值修整原則處理後之實際測值。

3.報告值標示為<10.0() (銅)或<2.00() (鎘)或<0.120() (汞),前方數字分別為所列檢項之定量極限濃度,括號內數據表實際測值。

(本表)第2頁(共2頁)

樣品檢測報告書

行政院環境保護署許可證字號：環署環檢字第091號

地址：台南市安南區安明路3段500號

聯絡人：王月霜

採樣單位：水工所現調組

採樣行程代碼：HUSE160301BR5

電話：(06)2371938轉260

傳真：(06)3842648

委託單位及地址：經濟部工業局 台北市信義路3段41之3號

採樣地點：雲林縣離島工業區鄰近河口

採樣日期及時間：1050302 09:25~10:55

收樣日期及時間：1050302 17:55

報告日期：1050407

報告編號：FID105D004(季報)

樣品特性：☐海水 ☐河口及排水路水質 ☐隔離水道水質 ☐地下水 ☒底泥 ☐土壤 ☐其他：

聲明書


(一)茲保證本報告內容完全依照行政院環境保護署及有關機關之標準方法及品保品管等相關規定，秉持公正、誠實進行採樣、檢測。絕無虛偽不實，如有違反，就政府機關所受損失願自連帶賠償責任之外，並接受主管機關依法令所為之行政處分及刑事責任。

(二)吾人瞭解如自身受政府機關委任從事公務，亦屬於刑法上之公務員，並瞭解刑法上圖利罪、公務員登載不實偽造公文書及貪污治罪條例之相關規定，如有違反，亦為刑法貪污治罪條例之適用對象，願受最嚴厲之法律制裁。

公司名稱：

負責人：

檢驗室主管：



備註：

- 1.本報告已由核可檢測報告簽署人或檢驗室主任審核無誤，並簽署於內部報告文件。簽署人如下：
- 無機檢測類：高天韻(HUI-01)、楊淑雲(HUI-02)、方嘉鈺(HUI-03)
- 2.本報告封面 1 頁，樣品檢測報告 1 頁，共計 2 頁，報告分離使用無效。
- 3.本報告僅對所採樣品負責，報告內容不得隨意複製或作為商業廣告之用。
- 4.本報告書由樣品檢測報告書編號FID105D003內容擷取而來。

第1頁(共2頁)

樣品檢測報告書

行政院環境保護署許可證字號：環署環檢字第091號

地址：台南市安南區安明路3段500號

聯絡人：王月霜

採樣單位：水工所現調組

採樣行程代碼：HUSE160302DD2

電話：(06)2371938轉260

傳真：(06)3842648

委託單位及地址：經濟部工業局 台北市信義路3段41之3號

採樣地點：雲林縣離島工業區鄰近海域

採樣日期及時間：1050304 09:52~12:34、1050305 09:45~11:39

收樣日期及時間：1050304 15:25、1050305 15:10

報告日期：1050407

報告編號：FID105D006(季報)

樣品特性：☐海水 ☐河口及排水路水質 ☐隔離水道水質 ☐地下水 ☒底泥 ☐土壤 ☐其他：

聲明書

- (一)茲保證本報告內容完全依照行政院環境保護署及有關機關之標準方法及品保品管等相關規定，秉持公正、誠實進行採樣、檢測。絕無虛偽不實，如有違反，就政府機關所受損失願負連帶賠償責任之外，並接受主管機關依法令所為之行政處分及刑事責任。
- (二)吾人瞭解如自身受政府機關委任從事公務，亦屬於刑法上之公務員，並瞭解刑法上圖利罪、公務員登載不實偽造公文書及貪污治罪條例之相關規定，如有違反，亦為刑法及貪污治罪條例之適用對象，願受最嚴厲之法律制裁。

公司名稱：

負責人：

檢驗室主管：

備註：

- 1.本報告已由核可檢測報告簽署人或檢驗室主任審核無誤，並簽署於內部報告文件。簽署人如下：
無機檢測類：高天韻(HUI-01)、楊淑雲(HUI-02)、方嘉鏘(HUI-03)
- 2.本報告封面 1 頁，樣品檢測報告 2 頁，共計 3 頁，報告分離使用無效。
- 3.本報告僅對所採樣品負責，報告內容不得隨意複製或作為商業廣告之用。
- 4.本報告書由樣品檢測報告書編號FID105D005內容擷取而來。

第 1 頁(共 2 頁)

計畫名稱: 雲林離島式基礎工業區開發計畫環境監測暨相關配合工作計畫—105年春季海域(底泥)(季報)

認 證	樣品編號及名稱		單位	MDL	以下空白											
	檢測項目	檢測方法			D105030402	D105030403	D105030405	D105030406	D105030502	D105030503	D105030506	D105030507	-	-		
◎	銅	NIEA M353.01C/M111.01C	mg/kg	2.02	9-10下 <10.0(8.55)	9-20下 <10.0(4.17)	11-10下 <10.0(6.70)	11-20下 <10.0(6.03)	5-10下 <10.0(6.56)	5-20下 <10.0(7.64)	7-10下 <10.0(7.10)	7-20下 18.1	-	-		
◎	鎘	NIEA M353.01C/M111.01C	mg/kg	0.63	ND(0)	ND(0)	ND(0)	ND(0)	ND(0)	ND(0)	ND(0)	ND(0)	-	-		
◎	鉛	NIEA M353.01C/M111.01C	mg/kg	10.4	<30.0(17.8)	<30.0(24.8)	<30.0(28.0)	<30.0(16.7)	<30.0(28.0)	<30.0(26.4)	<30.0(24.0)	47.5	-	-		
◎	鋅	NIEA M353.01C/M111.01C	mg/kg	5.84	59.7	43.6	43.5	40.5	44.2	48.3	42.0	77.0	-	-		
◎	鉻	NIEA M353.01C/M111.01C	mg/kg	6.68	<20.0(15.3)	<20.0(7.69)	<20.0(15.5)	<20.0(12.0)	<20.0(13.3)	<20.0(13.3)	<20.0(14.6)	26.9	-	-		
◎	汞	NIEA M317.03B	mg/kg	0.040	ND(0.022)	ND(0.004)	ND(0.009)	ND(0.005)	0.202	ND(0.011)	ND(0.012)	ND(0.034)	-	-		

備註: 1. 標示◎者為經環境保護署認可之檢項。 “-” 表不必分析。

2. 本報告書依據環保署「檢測報告位數表示規定」出具檢測數據。檢測數據低於方法偵測極限(MDL)時, 以“ND”表示, 後方加註號內數據係依數值修整原則處理後之實際測值。如實際測值小於或等於零, 則以“0”表示。

3. 報告值標示為<10.0() (銅)或<30.0() (鉛)或<20.0() (鉻), 前方數字分別為所列檢項之定量極限濃度, 括號內數據表實際測值。

(本表)第2頁(共2頁)

附錄四 原始數據(監測結果)

附錄四 原始數據(監測結果)

本監測計畫監測內容多達十三項，每季均累積相當份量之原始數據，為使季報易於閱讀，並精減季報內容，故將原始數據妥善保存於各監測項目負責單位之專案資料檔中，並整理為具可讀性之監測結果列於本附錄四以供參考。各監測項目之原始數據保存單位如下：

監測項目		原始數據保存單位
空氣品質、噪音、振動及交通流量		中興工程顧問股份有限公司 清華科技檢驗股份有限公司
陸域生態	動物、植物	台灣生物多樣性保育學會
	河口	
地下水		國立成功大學水工試驗所
陸域水質		國立成功大學水工試驗所
河口水質、海域水質及海象		國立成功大學水工試驗所
海域生態		國立中山大學海洋地質及化學 研究所
		國立成功大學水工試驗所
漁業經濟		國立海洋生物博物館
		國立成功大學水工試驗所
海域地形		國立成功大學水工試驗所
		詮華國土測繪有限公司

一、空氣品質、氣象監測綜合成果表

清華科技檢驗股份有限公司

行政院環保署認可證字號：環署環檢字第060號

空氣樣品檢驗報告

出報告地址：新竹縣竹北市中和街55號

電話：(03)5545022~7

傳真：(03)5545028

計劃名稱：105年1月至6月雲林離島式基礎工業區開發計畫環境監測暨相關配合工作計畫

業別：—

監測單位：清華科技檢驗股份有限公司

受測地點：雲林縣台西鄉

(如監測位置圖描述)

採樣行程代碼：GNAB160120CN6

委託編號：GN105ANV0014

監測日期：105年01月25日至28日

報告日期：105年02月26日

聯絡單位：業務部分機 246

檢驗部分機 219

是否 經 可	樣品編號		ANV1050125001A~002A~007A	ANV1050125003A~004A~008A	檢驗方法	管制標準	備註
	檢驗項目	原樣名稱 測試值 單位	鎮安府	崙豐漁港駐在所			
*	TSP	µg/m ³ (24小時值)	106	60	NIEA A102.12A	250	
*	PM ₁₀	µg/m ³ (日平均值)	61	43	NIEA A206.10C	125	
*	NO	ppm(小時平均值)	1.60×10 ⁻³ ~ 6.80×10 ⁻³	2.00×10 ⁻³ ~ 1.15×10 ⁻²	NIEA A417.11C	—	
		ppm(日平均值)	3.50×10 ⁻³	3.30×10 ⁻³	NIEA A417.11C	—	
*	NO ₂	ppm(小時平均值)	3.80×10 ⁻³ ~ 2.72×10 ⁻²	3.90×10 ⁻³ ~ 2.14×10 ⁻²	NIEA A417.11C	0.25	
		ppm(日平均值)	1.26×10 ⁻²	9.40×10 ⁻³	NIEA A417.11C	—	
*	NO _x	ppm(小時平均值)	7.40×10 ⁻³ ~ 2.93×10 ⁻²	6.10×10 ⁻³ ~ 3.30×10 ⁻²	NIEA A417.11C	—	
		ppm(日平均值)	1.60×10 ⁻²	1.27×10 ⁻²	NIEA A417.11C	—	
*	SO ₂	ppm(小時平均值)	2.20×10 ⁻³ ~ 5.80×10 ⁻³	4.20×10 ⁻³ ~ 1.89×10 ⁻²	NIEA A416.12C	0.25	
		ppm(日平均值)	4.20×10 ⁻³	7.50×10 ⁻³	NIEA A416.12C	0.1	
*	CO	ppm(小時平均值)	0.40 ~ 0.70	0.50 ~ 0.80	NIEA A421.12C	35	
		ppm(8小時平均值)	0.46 ~ 0.59	0.51 ~ 0.66	NIEA A421.12C	9	
*	O ₃	ppm(小時平均值)	1.06×10 ⁻² ~ 4.84×10 ⁻²	7.60×10 ⁻³ ~ 4.04×10 ⁻²	NIEA A420.11C	0.12	
		ppm(8小時平均值)	0.02 ~ 0.04	0.02 ~ 0.03	NIEA A420.11C	0.06	
*	THC	ppm(日平均值)	1.93	1.97	NIEA A740.10C	—	
*	NMHC	ppm(日平均值)	0.05	0.10	NIEA A740.10C	—	

備註：

- 1.本報告共2頁，分離使用無效。
- 2.本報告已由核可報告簽署人審核無誤，並簽署於內部報告文件，簽署人如下：
空氣採樣類 ☐黃 蕙(GNA-04) 無機檢測類 ☐黃 蕙(GNI-03) 有機檢測類 ☐黃 蕙(GNO-04)
☐魏吉利(GNA-01) ☐王純美(GNI-07) ☐林文綉(GNO-05)
- 3.檢驗項目有標示"*"者，係指該檢測項目經環保署許可，並依公告檢驗方法分析。
- 4.低於方法偵測極限之測定值以"ND"表示，並於備註欄註明其方法偵測極限(MDL)。
- 5.本報告僅對該樣品負責，不得隨意複製及作為宣傳廣告之用。
- 6.管制標準係依據空氣品質管制法，(101)環署空字第1010038913號令第二條空氣污染物之空氣品質標準定之。

聲明書

- (一)茲保證本報告內容完全依照行政院環境保護署及有關機關之準方法及品保品管等相關規定，秉持公正、誠實進行採樣、檢測。絕無虛偽不實，如有違反，就政府機關所受損失願負連帶賠償責任之外，並接受主管機關依法令所為之行政處分及刑事處罰。
- (二)吾人瞭解如自身受政府機關委任從事公務，亦屬於刑法上之公務員，並瞭解刑法上圖利罪、公務員登載不實偽造公文書及貪污治罪條例之相關規定，如有違反，亦為刑法及貪污治罪條例之適用對象，願受最嚴厲之法律制裁。

清華科技檢驗股份有限公司

行政院環保署認可證字號：環署環檢字第060號

空氣樣品檢驗報告

出報告地址：新竹縣竹北市中和街55號

電話：(03)5545022~7

傳真：(03)5545028

計劃名稱：105年1月至6月雲林離島式基礎工業區開發計畫環境監測暨相關配合工作計畫

業別：—

監測單位：清華科技檢驗股份有限公司

受測地點：雲林縣台西鄉

(如監測位置圖描述)

採樣行程代碼：GNAB160120CN6

委託編號：GN105ANV0014

監測日期：105年01月26日至27日

報告日期：105年02月26日

聯絡單位：業務部分機 246

檢驗部分機 219

是否 經 認可	樣品編號		ANV1050125005A~006A、009A	檢驗方法	管制標準	備註
	檢驗項目	原樣名稱 測試值	台西國小			
*	TSP	μg/m ³ (24小時值)	117	NIEA A102.12A	250	
*	PM ₁₀	μg/m ³ (日平均值)	36	NIEA A206.10C	125	
*	NO	ppm(小時平均值)	1.80×10 ⁻³ ~ 6.80×10 ⁻³	NIEA A417.11C	—	
		ppm(日平均值)	2.80×10 ⁻³	NIEA A417.11C	—	
*	NO ₂	ppm(小時平均值)	1.50×10 ⁻³ ~ 3.46×10 ⁻²	NIEA A417.11C	0.25	
		ppm(日平均值)	7.40×10 ⁻³	NIEA A417.11C	—	
*	NO _x	ppm(小時平均值)	3.80×10 ⁻³ ~ 1.81×10 ⁻²	NIEA A417.11C	—	
		ppm(日平均值)	6.90×10 ⁻³	NIEA A417.11C	—	
*	SO ₂	ppm(小時平均值)	4.80×10 ⁻³ ~ 1.81×10 ⁻²	NIEA A416.12C	0.25	
		ppm(日平均值)	6.90×10 ⁻³	NIEA A416.12C	0.1	
*	CO	ppm(小時平均值)	0.40 ~ 0.80	NIEA A421.12C	35	
		ppm(8小時平均值)	0.43 ~ 0.61	NIEA A421.12C	9	
*	O ₃	ppm(小時平均值)	8.40×10 ⁻³ ~ 6.06×10 ⁻²	NIEA A420.11C	0.12	
		ppm(8小時平均值)	0.03 ~ 0.05	NIEA A420.11C	0.06	
*	THC	ppm(日平均值)	1.83	NIEA A740.10C	—	
*	NMHC	ppm(日平均值)	0.03	NIEA A740.10C	—	

註：

1.本報告共2頁，分離使用無效。

2.本報告已由核可報告簽署人審核無誤，並簽署於內部報告文件，簽署人如下：

空氣採樣類 ☐黃 蕙(GNA-04) 無機檢測類 ☐黃 蕙(GNI-03) 有機檢測類 ☐黃 蕙(GNO-04)
☐魏吉利(GNA-01) ☐王純美(GNI-07) ☐林文綉(GNO-05)

3.檢驗項目有標示"*"者，係指該檢測項目經環保署許可，並依公告檢驗方法分析。

4.低於方法偵測極限之測定值以"ND"表示，並於備註欄註明其方法偵測極限(MDL)。

5.本報告僅對該樣品負責，不得隨意複製及作為宣傳廣告之用。

6.管制標準係依據空氣品質管制法，(101)環署空字第1010038913號令第二條空氣污染物之空氣品質標準定之。

聲明書

(一)茲保證本報告內容完全依照行政院環境保護署及有關機關之標準方法及品保品管等相關規定，秉持公正、誠實進行採樣、檢測。絕無虛偽不實，如有違反，就政府機關所受損失願負連帶賠償責任之外，並接受主管機關依法令所為之行政處分及刑事處罰。

(二)吾人瞭解如自身受政府機關委任從事公務，亦屬於刑法上之公務員，並瞭解刑法上圖利罪、公務員登載不實偽造公文書及貪污治罪條例之相關規定，如有違反，亦為刑法及治罪條例之適用對象，願受最嚴厲之法律制裁。

公司名稱：清華科技檢驗股份有限公司

負責人(簽章)：吳坤立

檢驗室主管(簽名蓋章)：林聖翰

表單編號	THSR028~029	版次	1.0	簽署生效日期	93.06.01
------	-------------	----	-----	--------	----------

空氣品質監測數據記錄表

委託編號：GN105ANV0014

採樣日期：105.01.25~105.01.26

檢測地點：鎮安府

檢測人員：黃國峻、鄧守唐

檢測時間	一氧化氮濃度 (NO:ppm)	二氧化氮濃度 (NO ₂ :ppm)	氮氧化物濃度 (NO _x :ppm)	二氧化硫濃度 (SO ₂ :ppm)	一氧化碳濃度 (CO:ppm)	一氧化碳濃度 8小時平均值 (CO:ppm)	臭氧 (O ₃ :ppm)	臭氧 8小時平均值 (O ₃ :ppm)	非甲烷碳氫 化合物濃度 (NMHC:ppm)	總碳氫化 合物濃度 (THC:ppm)	PM ₁₀ (μg/m ³)
10:00 ~ 11:00	0.0036	0.0038	0.0074	0.0032	0.40	*	0.0420	*	0.02	1.85	48
11:00 ~ 12:00	0.0041	0.0039	0.0080	0.0035	0.40	*	0.0434	*	0.02	1.86	62
12:00 ~ 13:00	0.0042	0.0051	0.0093	0.0041	0.40	*	0.0441	*	0.03	1.86	94
13:00 ~ 14:00	0.0052	0.0073	0.0125	0.0051	0.50	*	0.0448	*	0.05	1.87	99
14:00 ~ 15:00	0.0046	0.0067	0.0113	0.0051	0.50	*	0.0484	*	0.06	1.89	104
15:00 ~ 16:00	0.0044	0.0075	0.0119	0.0050	0.50	*	0.0475	*	0.06	1.90	111
16:00 ~ 17:00	0.0033	0.0074	0.0107	0.0045	0.50	*	0.0433	*	0.05	1.89	112
17:00 ~ 18:00	0.0027	0.0099	0.0126	0.0049	0.50	0.46	0.0355	0.0436	0.06	1.90	117
18:00 ~ 19:00	0.0022	0.0107	0.0128	0.0041	0.40	0.46	0.0303	0.0422	0.06	1.93	77
19:00 ~ 20:00	0.0025	0.0111	0.0136	0.0026	0.50	0.48	0.0284	0.0403	0.06	1.93	65
20:00 ~ 21:00	0.0022	0.0134	0.0156	0.0022	0.50	0.49	0.0257	0.0380	0.06	1.94	53
21:00 ~ 22:00	0.0016	0.0152	0.0168	0.0026	0.50	0.49	0.0242	0.0354	0.06	1.96	53
22:00 ~ 23:00	0.0022	0.0228	0.0250	0.0025	0.60	0.50	0.0163	0.0314	0.06	1.95	61
23:00 ~ 24:00	0.0023	0.0245	0.0268	0.0038	0.60	0.51	0.0143	0.0272	0.06	1.95	58
00:00 ~ 01:00	0.0021	0.0272	0.0293	0.0053	0.70	0.54	0.0106	0.0232	0.07	1.97	47
01:00 ~ 02:00	0.0020	0.0184	0.0204	0.0050	0.60	0.55	0.0175	0.0209	0.06	1.99	47
02:00 ~ 03:00	0.0024	0.0199	0.0223	0.0039	0.60	0.58	0.0178	0.0193	0.06	2.01	39
03:00 ~ 04:00	0.0023	0.0125	0.0148	0.0032	0.50	0.58	0.0265	0.0191	0.04	1.92	44
04:00 ~ 05:00	0.0023	0.0139	0.0162	0.0035	0.60	0.59	0.0235	0.0188	0.05	1.96	34
05:00 ~ 06:00	0.0026	0.0105	0.0130	0.0041	0.50	0.59	0.0261	0.0191	0.05	1.97	35
06:00 ~ 07:00	0.0068	0.0146	0.0214	0.0058	0.60	0.59	0.0219	0.0198	0.06	1.98	28
07:00 ~ 08:00	0.0068	0.0168	0.0235	0.0056	0.60	0.59	0.0239	0.0210	0.06	1.94	26
08:00 ~ 09:00	0.0064	0.0116	0.0180	0.0051	0.50	0.56	0.0300	0.0234	0.05	1.90	24
09:00 ~ 10:00	0.0046	0.0075	0.0121	0.0051	0.50	0.55	0.0343	0.0255	0.04	1.92	30
最小值	0.0016	0.0038	0.0074	0.0022	0.40	0.46	0.0106	0.0188	0.02	1.85	24
最大值	0.0068	0.0272	0.0293	0.0058	0.70	0.59	0.0484	0.0436	0.07	2.01	117
日平均值	0.0035	0.0126	0.0160	0.0042	0.52	*	0.0300	*	0.05	1.93	61
MDL	0.0007	0.0007	0.0007	0.0005	0.11	0.11	0.0003	0.0003	*	*	*

表單編號	THSR027	版次	1.0	簽署生效日期	93.06.01
------	---------	----	-----	--------	----------

氣象狀態檢測記錄表

委託編號：GN105ANV0014

採樣日期：105.01.25~105.01.26

檢測地點：鎮安府

檢測人員：黃國峻、鄧守唐

序號	檢測時間	溫度 ℃	濕度 %	風速 (M/S)	風向 (方位)
1	10:00 ~ 11:00	9.7	49.7	0.7	ENE
2	11:00 ~ 12:00	10.6	49.1	0.8	ENE
3	12:00 ~ 13:00	11.6	46.9	0.6	E
4	13:00 ~ 14:00	12.4	47.8	0.6	ESE
5	14:00 ~ 15:00	12.6	50.1	0.6	ESE
6	15:00 ~ 16:00	12.5	52.9	0.7	ESE
7	16:00 ~ 17:00	11.7	56.3	0.6	E
8	17:00 ~ 18:00	10.2	62.9	0.6	ENE
9	18:00 ~ 19:00	9.4	64.5	0.6	ENE
10	19:00 ~ 20:00	8.9	63.5	0.6	ENE
11	20:00 ~ 21:00	8.7	62.6	0.6	ENE
12	21:00 ~ 22:00	8.6	63.6	0.6	ENE
13	22:00 ~ 23:00	8.7	63.2	0.7	NE
14	23:00 ~ 24:00	8.6	65.1	0.8	NE
15	00:00 ~ 01:00	8.2	67.5	0.9	NE
16	01:00 ~ 02:00	7.7	69.2	0.6	NE
17	02:00 ~ 03:00	8.2	67.6	0.5	ENE
18	03:00 ~ 04:00	8.9	66.4	0.5	ENE
19	04:00 ~ 05:00	8.7	66.9	1.2	NE
20	05:00 ~ 06:00	8.4	66.2	1.0	NE
21	06:00 ~ 07:00	8.5	65.4	0.4	ESE
22	07:00 ~ 08:00	9.7	64.2	0.4	E
23	08:00 ~ 09:00	11.8	63.0	0.4	E
24	09:00 ~ 10:00	14.2	60.9	0.4	ENE
最小小時平均值		7.7	46.9	0.4	—
最大小時平均值		14.2	69.2	1.2	—
日平均值(最頻風向)		9.9	60.6	0.6	東北東

備註:風速<0.2m/s時以無風表示,且當時風向以"-"表示

表單編號	THSR028~029	版次	1.0	簽署生效日期	93.06.01
------	-------------	----	-----	--------	----------

空氣品質監測數據記錄表

委託編號：GN105ANV0014

採樣日期：105.01.27~105.01.28

檢測地點：崙豐魚港駐在所

檢測人員：黃國峻、鄧守唐

檢測時間	一氧化氮濃度 (NO:ppm)	二氧化氮濃度 (NO ₂ :ppm)	氮氧化物濃度 (NO _x :ppm)	二氧化硫濃度 (SO ₂ :ppm)	一氧化碳濃度 (CO:ppm)	一氧化碳濃度 8小時平均值 (CO:ppm)	臭氧 (O ₃ :ppm)	臭氧 8小時平均值 (O ₃ :ppm)	非甲烷碳氫 化合物濃度 (NMHC:ppm)	總碳氫化 合物濃度 (THC:ppm)	PM ₁₀ (μg/m ³)
18:00 ~ 19:00	0.0020	0.0055	0.0075	0.0044	0.50	*	0.0404	*	0.04	1.89	57
19:00 ~ 20:00	0.0022	0.0046	0.0068	0.0042	0.50	*	0.0402	*	0.04	1.87	51
20:00 ~ 21:00	0.0022	0.0055	0.0078	0.0045	0.50	*	0.0366	*	0.04	1.85	53
21:00 ~ 22:00	0.0020	0.0051	0.0071	0.0046	0.50	*	0.0366	*	0.04	1.83	35
22:00 ~ 23:00	0.0020	0.0089	0.0110	0.0079	0.60	*	0.0296	*	0.10	1.96	39
23:00 ~ 24:00	0.0021	0.0089	0.0109	0.0183	0.50	*	0.0293	*	0.12	2.02	39
00:00 ~ 01:00	0.0022	0.0061	0.0083	0.0056	0.50	*	0.0273	*	0.05	1.96	44
01:00 ~ 02:00	0.0022	0.0060	0.0082	0.0050	0.50	0.51	0.0242	0.0330	0.06	2.11	43
02:00 ~ 03:00	0.0024	0.0061	0.0085	0.0049	0.50	0.51	0.0234	0.0309	0.10	2.00	39
03:00 ~ 04:00	0.0021	0.0057	0.0078	0.0050	0.50	0.51	0.0240	0.0289	0.09	1.93	43
04:00 ~ 05:00	0.0020	0.0083	0.0103	0.0054	0.60	0.53	0.0202	0.0268	0.10	1.94	43
05:00 ~ 06:00	0.0021	0.0129	0.0150	0.0062	0.70	0.55	0.0150	0.0241	0.12	1.97	50
06:00 ~ 07:00	0.0022	0.0099	0.0120	0.0062	0.60	0.55	0.0181	0.0227	0.11	1.96	53
07:00 ~ 08:00	0.0030	0.0128	0.0158	0.0062	0.60	0.56	0.0145	0.0208	0.13	2.07	50
08:00 ~ 09:00	0.0054	0.0178	0.0232	0.0066	0.70	0.59	0.0088	0.0185	0.20	2.20	39
09:00 ~ 10:00	0.0073	0.0201	0.0274	0.0072	0.80	0.63	0.0076	0.0164	0.24	2.17	46
10:00 ~ 11:00	0.0065	0.0159	0.0224	0.0086	0.70	0.65	0.0169	0.0156	0.20	2.09	53
11:00 ~ 12:00	0.0032	0.0094	0.0125	0.0074	0.60	0.66	0.0244	0.0157	0.15	2.03	60
12:00 ~ 13:00	0.0029	0.0057	0.0086	0.0064	0.50	0.65	0.0313	0.0171	0.08	1.90	46
13:00 ~ 14:00	0.0037	0.0054	0.0091	0.0067	0.50	0.63	0.0355	0.0196	0.07	1.89	35
14:00 ~ 15:00	0.0029	0.0074	0.0103	0.0092	0.60	0.63	0.0367	0.0220	0.09	1.90	33
15:00 ~ 16:00	0.0115	0.0214	0.0330	0.0189	0.60	0.63	0.0201	0.0227	0.14	1.91	36
16:00 ~ 17:00	0.0027	0.0115	0.0141	0.0147	0.60	0.61	0.0288	0.0252	0.13	1.92	34
17:00 ~ 18:00	0.0023	0.0039	0.0061	0.0071	0.50	0.58	0.0377	0.0289	0.05	1.79	20
最小值	0.0020	0.0039	0.0061	0.0042	0.50	0.51	0.0076	0.0156	0.04	1.79	20
最大值	0.0115	0.0214	0.0330	0.0189	0.80	0.66	0.0404	0.0330	0.24	2.20	60
日平均值	0.0033	0.0094	0.0127	0.0075	0.57	*	0.0261	*	0.10	1.97	43
MDL	0.0007	0.0007	0.0007	0.0005	0.11	0.11	0.0003	0.0003	*	*	*

表單編號	THSR027	版次	1.0	簽署生效日期	93.06.01
------	---------	----	-----	--------	----------

氣象狀態檢測記錄表

委託編號：GN105ANV0014

採樣日期：105.01.27~105.01.28

檢測地點：崙豐魚港駐在所

檢測人員：黃國峻、鄧守唐

序號	檢測時間	溫度 ℃	濕度 %	風速 (M/S)	風向 (方位)
1	18:00 ~ 19:00	15.1	88.1	3.6	NNE
2	19:00 ~ 20:00	15.1	88.2	3.4	NNE
3	20:00 ~ 21:00	15.2	88.6	3.0	NE
4	21:00 ~ 22:00	15.2	89.3	2.4	NE
5	22:00 ~ 23:00	15.3	89.2	2.1	NNE
6	23:00 ~ 24:00	15.6	88.6	1.9	NNE
7	00:00 ~ 01:00	15.4	89.9	1.9	ENE
8	01:00 ~ 02:00	15.3	90.6	1.4	NE
9	02:00 ~ 03:00	15.3	90.9	1.6	NE
10	03:00 ~ 04:00	15.1	92.2	1.7	NE
11	04:00 ~ 05:00	15.0	93.0	2.3	NE
12	05:00 ~ 06:00	15.1	92.0	1.9	NE
13	06:00 ~ 07:00	15.2	91.6	1.4	NE
14	07:00 ~ 08:00	15.3	91.5	2.1	NE
15	08:00 ~ 09:00	15.6	90.4	0.9	NE
16	09:00 ~ 10:00	15.7	91.0	0.7	WNW
17	10:00 ~ 11:00	16.0	90.0	1.9	NNE
18	11:00 ~ 12:00	16.2	90.3	1.4	NE
19	12:00 ~ 13:00	16.2	90.5	2.3	NE
20	13:00 ~ 14:00	16.9	86.7	2.7	NE
21	14:00 ~ 15:00	16.8	86.5	3.1	NNE
22	15:00 ~ 16:00	16.5	86.6	4.7	N
23	16:00 ~ 17:00	15.7	88.8	4.6	NNE
24	17:00 ~ 18:00	15.4	90.6	4.3	NE
最小小時平均值		15.0	86.5	0.7	—
最大小時平均值		16.9	93.0	4.7	—
日平均值(最頻風向)		15.6	89.8	2.4	東北
備註:風速<0.2m/s時以無風表示,且當時風向以"*"表示					

表單編號	THSR028~029	版次	1.0	簽署生效日期	93.06.01
------	-------------	----	-----	--------	----------

空氣品質監測數據記錄表

委託編號：GN105ANV0014

採樣日期：105.01.26~105.01.27

檢測地點：台西國小

檢測人員：黃國峻、鄧守唐

檢測時間	一氧化氮濃度 (NO:ppm)	二氧化氮濃度 (NO ₂ :ppm)	氮氧化物濃度 (NO _x :ppm)	二氧化硫濃度 (SO ₂ :ppm)	一氧化碳濃度 (CO:ppm)	一氧化碳濃度 8小時平均值 (CO:ppm)	臭氧 (O ₃ :ppm)	臭氧 8小時平均值 (O ₃ :ppm)	非甲烷碳氫 化合物濃度 (NMHC:ppm)	總碳氫化 合物濃度 (THC:ppm)	PM ₁₀ (μg/m ³)
14:00 ~ 15:00	0.0031	0.0061	0.0092	0.0061	0.50	*	0.0596	*	0.04	1.84	96
15:00 ~ 16:00	0.0022	0.0027	0.0049	0.0052	0.40	*	0.0606	*	0.02	1.81	69
16:00 ~ 17:00	0.0021	0.0020	0.0041	0.0048	0.40	*	0.0575	*	0.02	1.80	30
17:00 ~ 18:00	0.0022	0.0031	0.0052	0.0048	0.40	*	0.0536	*	0.02	1.81	28
18:00 ~ 19:00	0.0021	0.0027	0.0048	0.0049	0.40	*	0.0507	*	0.01	1.80	31
19:00 ~ 20:00	0.0022	0.0015	0.0038	0.0050	0.40	*	0.0497	*	0.01	1.79	25
20:00 ~ 21:00	0.0020	0.0030	0.0050	0.0053	0.40	*	0.0476	*	0.04	1.83	26
21:00 ~ 22:00	0.0052	0.0200	0.0251	0.0181	0.50	0.43	0.0259	0.0506	0.04	1.84	26
22:00 ~ 23:00	0.0068	0.0346	0.0414	0.0119	0.50	0.43	0.0084	0.0442	0.03	1.81	31
23:00 ~ 24:00	0.0022	0.0086	0.0109	0.0110	0.40	0.43	0.0364	0.0412	0.05	1.85	25
00:00 ~ 01:00	0.0018	0.0045	0.0063	0.0066	0.40	0.43	0.0382	0.0388	0.02	1.81	36
01:00 ~ 02:00	0.0022	0.0060	0.0083	0.0068	0.40	0.43	0.0361	0.0366	0.03	1.82	39
02:00 ~ 03:00	0.0025	0.0068	0.0093	0.0066	0.50	0.44	0.0358	0.0348	0.04	1.83	47
03:00 ~ 04:00	0.0022	0.0049	0.0071	0.0058	0.50	0.45	0.0354	0.0330	0.03	1.84	31
04:00 ~ 05:00	0.0021	0.0046	0.0067	0.0058	0.50	0.46	0.0346	0.0313	0.03	1.83	25
05:00 ~ 06:00	0.0022	0.0048	0.0071	0.0059	0.50	0.46	0.0353	0.0325	0.02	1.82	25
06:00 ~ 07:00	0.0026	0.0037	0.0062	0.0053	0.50	0.46	0.0350	0.0359	0.02	1.85	29
07:00 ~ 08:00	0.0025	0.0066	0.0091	0.0053	0.50	0.48	0.0304	0.0351	0.04	1.87	31
08:00 ~ 09:00	0.0030	0.0060	0.0090	0.0057	0.50	0.49	0.0311	0.0342	0.02	1.79	28
09:00 ~ 10:00	0.0026	0.0064	0.0090	0.0064	0.60	0.51	0.0341	0.0340	0.03	1.83	31
10:00 ~ 11:00	0.0030	0.0081	0.0111	0.0068	0.60	0.53	0.0334	0.0337	0.04	1.83	38
11:00 ~ 12:00	0.0035	0.0095	0.0130	0.0071	0.70	0.55	0.0328	0.0333	0.03	1.83	35
12:00 ~ 13:00	0.0039	0.0104	0.0143	0.0073	0.70	0.58	0.0346	0.0334	0.03	1.82	41
13:00 ~ 14:00	0.0037	0.0104	0.0142	0.0080	0.80	0.61	0.0409	0.0341	0.06	1.86	48
最小值	0.0018	0.0015	0.0038	0.0048	0.40	0.43	0.0084	0.0313	0.01	1.79	25
最大值	0.0068	0.0346	0.0414	0.0181	0.80	0.61	0.0606	0.0506	0.06	1.87	96
日平均值	0.0028	0.0074	0.0102	0.0069	0.50	*	0.0391	*	0.03	1.83	36
MDL	0.0007	0.0007	0.0007	0.0005	0.11	0.11	0.0003	0.0003	*	*	*

表單編號	THSR027	版次	1.0	簽署生效日期	93.06.01
------	---------	----	-----	--------	----------

氣象狀態檢測記錄表

委託編號：GN105ANV0014

採樣日期：105.01.26~105.01.27

檢測地點：台西國小

檢測人員：黃國峻、鄧守唐

序號	檢測時間	溫度 ℃	濕度 %	風速 (M/S)	風向 (方位)
1	14:00 ~ 15:00	17.7	53.9	2.2	NNE
2	15:00 ~ 16:00	17.1	59.3	2.2	NNE
3	16:00 ~ 17:00	16.0	65.5	2.4	NNE
4	17:00 ~ 18:00	15.3	71.6	2.1	NNE
5	18:00 ~ 19:00	15.1	76.1	1.9	NNE
6	19:00 ~ 20:00	15.3	77.3	1.8	NNE
7	20:00 ~ 21:00	15.6	73.4	1.6	NNE
8	21:00 ~ 22:00	15.8	74.5	1.4	NNE
9	22:00 ~ 23:00	15.6	82.3	2.1	NNE
10	23:00 ~ 24:00	15.1	85.1	1.8	NNE
11	00:00 ~ 01:00	14.9	85.3	1.6	NNE
12	01:00 ~ 02:00	14.9	85.5	1.6	NNE
13	02:00 ~ 03:00	14.9	85.3	1.7	NNE
14	03:00 ~ 04:00	14.7	86.6	1.4	NNE
15	04:00 ~ 05:00	14.6	86.6	1.6	NNE
16	05:00 ~ 06:00	14.7	85.5	1.3	NNE
17	06:00 ~ 07:00	14.6	86.2	1.0	NE
18	07:00 ~ 08:00	14.8	86.6	1.0	NE
19	08:00 ~ 09:00	15.2	85.4	1.4	NNE
20	09:00 ~ 10:00	15.4	84.3	1.4	NNE
21	10:00 ~ 11:00	15.8	84.1	1.2	NNE
22	11:00 ~ 12:00	17.1	77.8	1.1	NE
23	12:00 ~ 13:00	17.7	75.0	1.3	NNE
24	13:00 ~ 14:00	19.1	69.1	1.5	NNE
最小小時平均值		14.6	53.9	1.0	—
最大小時平均值		19.1	86.6	2.4	—
日平均值(最頻風向)		15.7	78.4	1.6	北北東
備註:風速<0.2m/s時以無風表示,且當時風向以"*"表示					

二、噪音振動監測綜合成果表

清華科技檢驗股份有限公司

行政院環保署認可證字號：環署環檢字第060號

噪音振動檢驗報告

出報告地址：新竹縣竹北市中和街55號

電話：(03)5545022~7

傳真：(03)5545028

計劃名稱：105年1月至6月雲林離島式基礎工業區開發計畫環境監採樣行程代碼：GNNV160120CL5
測暨相關配合工作計畫

業別：—

監測單位：清華科技檢驗股份有限公司

受測地點：宜蘭縣蘇澳鎮德興一路14號

(如監測位置圖描述)

委託編號：GN105ANV0015

監測日期：105年01月25日至27日

報告日期：105年03月01日

聯絡單位：業務部分機246

檢驗部分機219

是否 經 認可	樣品編號		ANV1050125011A	ANV1050125012A	ANV1050125014A	檢驗方法	管制標準	備註
	檢驗項目	原樣名稱 測試值 單位	崙豐國小	安西府	五條港出入海 管制站			
	噪 音	L_{eq} (24小時)	dB(A)	66.1	62.5	51.3	NIEA P201.95C	—
*		$L_{eq日}$	dB(A)	67.9	64.4	52.9	NIEA P201.95C	60
*		$L_{eq晚}$	dB(A)	62.8	59.0	45.4	NIEA P201.95C	55
*		$L_{eq夜}$	dB(A)	58.8	55.7	46.8	NIEA P201.95C	50
	振 動	L_{veq} (24小時)	dB	37.0	35.8	30.3	NIEA P204.90C	—
		$L_{v10日}$	dB	40.3	40.2	30.0	NIEA P204.90C	70
		$L_{v10夜}$	dB	32.3	31.3	30.0	NIEA P204.90C	65

備註：

1.本報告共2頁，分離使用無效。

2.本報告已由核可報告簽署人審核無誤，並簽署於內部報告文件，簽署人如下：

空氣採樣類 ☐黃 蕙(GNA-04) 無機檢測類 ☐黃 蕙(GNI-03) 有機檢測類 ☐黃 蕙(GNO-04)
☐魏吉利(GNA-01) ☐王純美(GNI-07) ☐林文綉(GNO-05)

3.檢驗項目有標示"*"者，係指該檢測項目經環保署許可，並依公告檢驗方法分析。

4.低於方法偵測極限之測定值以"ND"表示，並於備註欄註明其方法偵測極限(MDL)。

5.本報告僅對該樣品負責，不得隨意複製及作為宣傳廣告之用。

6.管制標準係依據噪音管制法，(98)環署空字第0980078181號令第六條一般地區音量標準第二類定之。

7.管制標準係依據日本環境廳之振動規制基準法施行規則之道路交通振動限值管制標準第二種區域定之。

聲明書

(一)茲保證本報告內容完全依照行政院環境保護署及有關機關之標準方法及品保品管等相關規定，秉持公正、誠實進行採樣、檢測。絕無虛偽不實，如有違反，就政府機關所受損失願負連帶賠償責任之外，並接受主管機關依法令所為之行政處分及刑事處罰。

(二)吾人瞭解如自身受政府機關委任從事公務，亦屬於刑法上之公務員，並瞭解刑法上圖利罪、公務員登載不實偽造公文書及貪污治罪條例之相關規定，如有違反，亦為刑法及貪污治罪條例之適用對象，願受最嚴厲之法律制裁。



清華科技檢驗股份有限公司

行政院環保署認可證字號：環署環檢字第060號

噪音振動檢驗報告

出報告地址：新竹縣竹北市中和街55號

電話：(03)5545022~7

傳真：(03)5545028

計劃名稱：105年1月至6月雲林離島式基礎工業區開發計畫環境監測暨相關配合工作計畫

採樣行程代碼：GNNV160120CL5

委託編號：GN105ANV0015

監測日期：105年01月27日至28日

報告日期：105年03月01日

聯絡單位：業務部分機246

檢驗部分機219

業別：一

監測單位：清華科技檢驗股份有限公司

受測地點：宜蘭縣蘇澳鎮德興一路14號

(如監測位置圖描述)

是否 經 認可	樣品編號			ANV1050125010A	ANV1050125013A	檢驗方法	管制標準	備註
	檢驗項目	測試值	原樣名稱	海豐橋	台西海口橋			
		單位						
*	噪 音	$L_{eq}(24\text{小時})$	dB(A)	69.4	64.0	NIEA P201.95C	—	
*		$L_{eq\text{日}}$	dB(A)	71.2	66.0	NIEA P201.95C	65	
*		$L_{eq\text{晚}}$	dB(A)	67.8	58.6	NIEA P201.95C	60	
*		$L_{eq\text{夜}}$	dB(A)	64.3	59.1	NIEA P201.95C	55	
	振 動	$L_{veq}(24\text{小時})$	dB	32.0	30.0	NIEA P204.90C	—	
		$L_{v10\text{日}}$	dB	35.1	30.0	NIEA P204.90C	70	
		$L_{v10\text{夜}}$	dB	31.5	30.0	NIEA P204.90C	65	

備註：

1.本報告共2頁，分離使用無效。

2.本報告已由核可報告簽署人審核無誤，並簽署於內部報告文件，簽署人如下：

空氣採樣類 ☐黃蕙(GNA-04) 無機檢測類 ☐黃蕙(GNI-03) 有機檢測類 ☐黃蕙(GNO-04)
☐魏吉利(GNA-01) ☐王純美(GNI-07) ☐林文綉(GNO-05)

3.檢驗項目有標示"*"者，係指該檢測項目經環保署許可，並依公告檢驗方法分析。

4.低於方法偵測極限之測定值以"ND"表示，並於備註欄註明其方法偵測極限(MDL)。

5.本報告僅對該樣品負責，不得隨意複製及作為宣傳廣告之用。

6.管制標準係依據噪音管制法，(98)環署空字第0980078181號令第六條一般地區音量標準第三類定之。

7.管制標準係依據日本環境廳之振動規制基準法施行規則之道路交通振動限值管制標準第二種區域定之。

聲明書

(一)茲保證本報告內容完全依照行政院環境保護署及有關機關之標準方法及品保品管等相關規定，秉持公正、誠實進行採樣、檢測。絕無虛偽不實，如有違反，就政府機關所受損失願負連帶賠償責任之外，並接受主管機關依法令所為之行政處分及刑事處罰。

(二)吾人瞭解如自身受政府機關委任從事公務，亦屬於刑法上之公務員，並瞭解刑法上圖利罪、公務員登載不實偽造公文書及貪污治罪條例之相關規定，如有違反，亦為刑法及貪污治罪條例之適用對象，願受最嚴厲之法律制裁。

公司名稱：清華科技檢驗股份有限公司

負責人(簽章)：吳坤立

檢驗室主管(簽名蓋章)：林呈翰

表單編號	THSR034	版次	1.1	簽署生效日期	97.03.24
------	---------	----	-----	--------	----------

噪音檢測數據記錄表

委 託 編 號：GN105ANV0015

檢測日期：105.01.27~105.01.28

檢 測 地 點：海豐橋

檢測人員：黃國峻、鄧守唐

檢測時間	L_{eq} dB(A)	L_{max} dB(A)	L_5 dB(A)	L_{10} dB(A)	L_{50} dB(A)	L_{90} dB(A)	L_{95} dB(A)
16:00 ~ 17:00	71.8	91.5	78.4	75.2	62.4	50.6	48.6
17:00 ~ 18:00	72.7	93.4	78.9	75.7	65.5	55.3	53.1
18:00 ~ 19:00	71.7	96.9	78.0	74.5	62.4	49.7	47.0
19:00 ~ 20:00	70.3	99.5	76.2	71.8	59.9	45.1	42.5
20:00 ~ 21:00	68.1	87.1	74.9	70.4	57.4	45.2	43.3
21:00 ~ 22:00	68.2	91.0	74.4	70.2	56.6	43.3	41.8
22:00 ~ 23:00	66.9	93.8	71.1	66.8	48.8	38.7	37.6
23:00 ~ 24:00	65.4	86.3	69.2	65.1	45.3	37.6	36.8
00:00 ~ 01:00	63.4	88.4	65.0	59.7	41.3	37.0	36.5
01:00 ~ 02:00	59.4	81.7	63.2	57.0	40.3	36.4	35.6
02:00 ~ 03:00	57.5	83.3	60.5	53.5	40.4	36.8	36.1
03:00 ~ 04:00	63.9	92.5	65.4	58.8	44.6	39.4	38.3
04:00 ~ 05:00	63.2	88.6	63.7	56.8	48.8	43.5	42.7
05:00 ~ 06:00	64.0	90.0	66.5	61.0	47.3	42.3	41.6
06:00 ~ 07:00	68.6	89.1	76.1	71.6	54.2	48.2	47.6
07:00 ~ 08:00	71.3	86.3	78.8	76.0	62.1	51.7	50.1
08:00 ~ 09:00	71.7	89.5	78.8	75.6	62.2	50.8	48.9
09:00 ~ 10:00	70.6	92.2	77.5	72.6	59.8	53.5	51.4
10:00 ~ 11:00	71.4	91.7	78.5	74.6	62.2	53.3	51.7
11:00 ~ 12:00	70.9	91.1	77.9	74.1	61.2	52.8	51.5
12:00 ~ 13:00	70.2	89.0	77.5	73.6	60.2	49.5	47.0
13:00 ~ 14:00	69.7	86.2	77.2	73.4	59.9	47.6	45.3
14:00 ~ 15:00	70.5	89.7	77.6	73.7	61.6	50.2	48.0
15:00 ~ 16:00	71.7	89.6	78.7	75.3	63.7	52.2	50.3
全日24小時 L_{eq}	$L_{eq日}$ (7:00-20:00)		$L_{eq晚}$ (20:00-23:00)		$L_{eq夜}$ (0:00-7:00)&(23:00-24:00)		
69.4	71.2		67.8		64.3		
全日24小時 L_{max}	99.5						

附錄四 15

表單編號	THRS033	版次	1.1	簽署生效日期	97.03.24
------	---------	----	-----	--------	----------

振動檢測數據記錄表

委 託 編 號：GN105ANV0015

檢測日期：105.01.27~105.01.28

檢 測 地 點：海豐橋

檢測人員：黃國峻、鄧守唐

檢測時間	L_{veq} dB	L_{vmax} dB	L_{v5} dB	L_{v10} dB	L_{v50} dB	L_{v90} dB	L_{v95} dB
16:00 ~ 17:00	33.8	57.0	38.0	35.6	30.0	30.0	30.0
17:00 ~ 18:00	33.0	54.3	37.7	35.4	30.0	30.0	30.0
18:00 ~ 19:00	32.1	55.7	36.1	33.6	30.0	30.0	30.0
19:00 ~ 20:00	30.0	50.7	34.6	31.9	30.0	30.0	30.0
20:00 ~ 21:00	30.0	51.9	35.0	32.6	30.0	30.0	30.0
21:00 ~ 22:00	31.3	59.2	36.4	34.1	30.0	30.0	30.0
22:00 ~ 23:00	30.0	54.4	32.5	30.0	30.0	30.0	30.0
23:00 ~ 24:00	30.0	52.2	33.4	30.1	30.0	30.0	30.0
00:00 ~ 01:00	30.0	56.7	32.7	30.0	30.0	30.0	30.0
01:00 ~ 02:00	30.0	42.7	33.7	31.4	30.0	30.0	30.0
02:00 ~ 03:00	30.0	41.7	32.8	30.0	30.0	30.0	30.0
03:00 ~ 04:00	30.0	57.8	34.2	31.9	30.0	30.0	30.0
04:00 ~ 05:00	30.0	49.9	33.2	30.5	30.0	30.0	30.0
05:00 ~ 06:00	30.0	50.2	33.9	31.3	30.0	30.0	30.0
06:00 ~ 07:00	31.3	56.7	35.6	33.8	30.0	30.0	30.0
07:00 ~ 08:00	32.0	54.2	36.6	34.7	30.0	30.0	30.0
08:00 ~ 09:00	33.3	55.5	37.6	35.0	30.0	30.0	30.0
09:00 ~ 10:00	33.2	54.2	37.7	35.3	30.0	30.0	30.0
10:00 ~ 11:00	33.9	55.7	37.9	35.7	30.0	30.0	30.0
11:00 ~ 12:00	33.3	54.9	38.3	35.7	30.0	30.0	30.0
12:00 ~ 13:00	33.2	53.9	38.4	36.3	30.0	30.0	30.0
13:00 ~ 14:00	33.0	52.3	37.7	35.7	30.0	30.0	30.0
14:00 ~ 15:00	33.2	57.4	37.6	35.3	30.0	30.0	30.0
15:00 ~ 16:00	34.5	58.3	38.6	36.4	30.0	30.0	30.0
備註	L_{veq} (24小時)		$L_{v10日}$ (5:00-19:00)		$L_{v10夜}$ (0:00-5:00)&(19:00-24:00)		
	32.0		35.1		31.5		

表單編號	THSR027	版次	1.0	簽署生效日期	93.06.01
------	---------	----	-----	--------	----------

氣象狀態檢測記錄表

委託編號：GN105ANV0015

採樣日期：105.01.27~105.01.28

檢測地點：海豐橋

檢測人員：黃國峻、鄧守唐

序號	檢測時間	溫度 ℃	濕度 %	風速 (M/S)	風向 (方位)
1	16:00 ~ 17:00	17.3	89	2.4	N
2	17:00 ~ 18:00	16.5	92	2.4	NNE
3	18:00 ~ 19:00	16.3	94	2.0	NE
4	19:00 ~ 20:00	16.2	95	1.4	NE
5	20:00 ~ 21:00	16.1	96	1.4	N
6	21:00 ~ 22:00	16.1	97	0.7	NE
7	22:00 ~ 23:00	16.1	98	1.4	NE
8	23:00 ~ 24:00	16.2	98	1.4	NE
9	00:00 ~ 01:00	16.3	98	1.0	NE
10	01:00 ~ 02:00	16.2	98	1.0	NE
11	02:00 ~ 03:00	16.1	98	0.3	NE
12	03:00 ~ 04:00	16.1	98	0.7	N
13	04:00 ~ 05:00	16.3	96	0.6	NE
14	05:00 ~ 06:00	16.5	95	0.7	E
15	06:00 ~ 07:00	16.0	95	0.6	E
16	07:00 ~ 08:00	16.2	98	1.0	N
17	08:00 ~ 09:00	16.5	98	0.7	NE
18	09:00 ~ 10:00	16.8	98	0.3	W
19	10:00 ~ 11:00	17.0	97	1.0	NW
20	11:00 ~ 12:00	17.3	97	0.7	W
21	12:00 ~ 13:00	17.3	97	1.4	NE
22	13:00 ~ 14:00	18.6	93	2.0	NE
23	14:00 ~ 15:00	18.5	92	0.2	N
24	15:00 ~ 16:00	17.6	92	2.1	NE
最小小時平均值		16.0	89	0.2	—
最大小時平均值		18.6	98	2.4	—
日平均值(最頻風向)		16.7	96	1.1	東北

備註:風速<0.2m/s時以無風表示,且當時風向以"*"表示

表單編號	THSR034	版次	1.1	簽署生效日期	97.03.24
------	---------	----	-----	--------	----------

噪音檢測數據記錄表

委託編號：GN105ANV0015

檢測日期：105.01.25~105.01.26

檢測地點：崙豐國小

檢測人員：黃國峻、鄧守唐

檢測時間	L_{eq} dB(A)	L_{max} dB(A)	L_5 dB(A)	L_{10} dB(A)	L_{50} dB(A)	L_{90} dB(A)	L_{95} dB(A)
12:00 ~ 13:00	66.8	84.2	73.3	70.6	60.7	52.4	50.8
13:00 ~ 14:00	67.9	89.2	73.5	71.0	60.5	51.8	50.4
14:00 ~ 15:00	67.1	90.8	72.7	70.3	60.3	52.7	51.1
15:00 ~ 16:00	69.0	89.0	74.4	71.9	62.5	54.1	52.6
16:00 ~ 17:00	68.8	89.0	74.2	71.1	61.4	52.5	50.9
17:00 ~ 18:00	68.7	88.3	73.9	71.7	64.3	55.3	53.5
18:00 ~ 19:00	65.8	86.2	71.9	69.4	59.2	49.6	48.1
19:00 ~ 20:00	64.5	83.6	71.1	68.3	56.6	48.1	46.8
20:00 ~ 21:00	63.4	85.2	69.5	66.4	52.3	46.2	45.4
21:00 ~ 22:00	62.0	83.5	68.2	64.2	49.2	44.0	43.2
22:00 ~ 23:00	61.6	82.3	68.2	63.4	48.2	42.8	42.3
23:00 ~ 24:00	62.1	80.5	69.0	63.8	47.4	42.7	42.1
00:00 ~ 01:00	59.5	80.5	66.5	61.6	44.9	41.8	41.4
01:00 ~ 02:00	55.7	76.7	60.4	54.5	43.5	41.5	41.1
02:00 ~ 03:00	54.3	84.5	52.1	46.9	43.3	41.6	41.3
03:00 ~ 04:00	53.6	85.2	50.6	46.9	43.8	42.0	41.6
04:00 ~ 05:00	55.0	81.0	55.8	50.0	43.5	41.6	41.2
05:00 ~ 06:00	59.6	84.3	64.8	59.0	45.6	42.2	41.6
06:00 ~ 07:00	64.8	82.7	71.3	69.1	56.2	43.3	41.6
07:00 ~ 08:00	70.1	85.8	76.2	74.2	64.4	55.4	53.5
08:00 ~ 09:00	68.0	92.3	73.1	70.7	62.5	58.8	58.4
09:00 ~ 10:00	66.7	84.9	72.6	70.2	61.8	58.5	58.0
10:00 ~ 11:00	67.1	85.6	72.7	70.1	61.8	57.9	57.2
11:00 ~ 12:00	70.8	84.0	78.2	76.1	58.4	48.2	47.0
全日24小時 L_{eq}	$L_{eq日}$ (6:00-20:00)		$L_{eq晚}$ (20:00-22:00)		$L_{eq夜}$ (0:00-6:00)&(22:00-24:00)		
66.1	67.9		62.8		58.8		
全日24小時 L_{max}	92.3						

表單編號	THRS033	版次	1.1	簽署生效日期	97.03.24
------	---------	----	-----	--------	----------

振動檢測數據記錄表

委 託 編 號：GN105ANV0015

檢測日期：105.01.25~105.01.26

檢 測 地 點：崙豐國小

檢測人員：黃國峻、鄧守唐

檢測時間	L_{Veq} dB	L_{Vmax} dB	L_{V5} dB	L_{V10} dB	L_{V50} dB	L_{V90} dB	L_{V95} dB
12:00 ~ 13:00	40.0	61.5	44.4	40.9	30.0	30.0	30.0
13:00 ~ 14:00	39.6	60.4	43.9	40.4	30.0	30.0	30.0
14:00 ~ 15:00	37.6	61.3	42.2	39.6	30.0	30.0	30.0
15:00 ~ 16:00	38.4	59.7	43.3	40.3	30.0	30.0	30.0
16:00 ~ 17:00	37.7	59.6	42.5	39.9	30.0	30.0	30.0
17:00 ~ 18:00	38.0	57.9	42.7	39.9	31.2	30.0	30.0
18:00 ~ 19:00	37.0	60.4	41.8	38.4	30.0	30.0	30.0
19:00 ~ 20:00	34.1	56.7	39.0	36.0	30.0	30.0	30.0
20:00 ~ 21:00	34.1	59.7	38.5	34.5	30.0	30.0	30.0
21:00 ~ 22:00	34.4	60.7	37.4	33.4	30.0	30.0	30.0
22:00 ~ 23:00	31.7	60.1	35.9	31.8	30.0	30.0	30.0
23:00 ~ 24:00	30.0	51.6	35.9	31.6	30.0	30.0	30.0
00:00 ~ 01:00	30.0	51.3	33.4	30.0	30.0	30.0	30.0
01:00 ~ 02:00	30.0	44.7	30.0	30.0	30.0	30.0	30.0
02:00 ~ 03:00	30.0	52.1	30.0	30.0	30.0	30.0	30.0
03:00 ~ 04:00	30.0	54.2	30.0	30.0	30.0	30.0	30.0
04:00 ~ 05:00	30.0	51.8	30.0	30.0	30.0	30.0	30.0
05:00 ~ 06:00	32.5	59.0	34.3	30.0	30.0	30.0	30.0
06:00 ~ 07:00	37.9	59.5	42.4	39.8	30.0	30.0	30.0
07:00 ~ 08:00	40.6	61.0	44.7	42.0	32.3	30.0	30.0
08:00 ~ 09:00	39.6	60.7	44.2	40.1	30.4	30.0	30.0
09:00 ~ 10:00	39.3	62.0	42.9	39.5	30.0	30.0	30.0
10:00 ~ 11:00	37.9	59.1	42.7	39.3	30.0	30.0	30.0
11:00 ~ 12:00	40.7	60.1	46.1	44.4	33.9	30.0	30.0
備註	L_{Veq} (24小時)		$L_{V10日}$ (5:00-19:00)		$L_{V10夜}$ (0:00-5:00)&(19:00-24:00)		
	37.0		40.3		32.3		

表單編號	THSR027	版次	1.0	簽署生效日期	93.06.01
------	---------	----	-----	--------	----------

氣象狀態檢測記錄表

委託編號：GN105ANV0015

採樣日期：105.01.25~105.01.26

檢測地點：崙豐國小

檢測人員：黃國峻、鄧守唐

序號	檢測時間	溫度 ℃	濕度 %	風速 (M/S)	風向 (方位)
1	12:00 ~ 13:00	11.4	57	0.2	N
2	13:00 ~ 14:00	12.6	56	0.8	N
3	14:00 ~ 15:00	13.8	55	0.3	NE
4	15:00 ~ 16:00	13.7	51	0.4	N
5	16:00 ~ 17:00	14.1	55	0.9	N
6	17:00 ~ 18:00	12.5	58	1.8	NW
7	18:00 ~ 19:00	11.4	62	1.8	N
8	19:00 ~ 20:00	10.6	65	1.0	NE
9	20:00 ~ 21:00	10.2	68	0.7	NNE
10	21:00 ~ 22:00	9.6	69	0.5	N
11	22:00 ~ 23:00	9.3	73	0.5	N
12	23:00 ~ 24:00	9.2	73	0.5	N
13	00:00 ~ 01:00	8.4	76	0.2	NNE
14	01:00 ~ 02:00	7.7	78	0.4	N
15	02:00 ~ 03:00	7.3	82	0.2	NNE
16	03:00 ~ 04:00	7.2	82	0.3	N
17	04:00 ~ 05:00	7.1	84	0.9	N
18	05:00 ~ 06:00	7.2	86	1.3	E
19	06:00 ~ 07:00	7.3	85	1.4	NE
20	07:00 ~ 08:00	8.0	87	1.1	N
21	08:00 ~ 09:00	10.8	87	1.1	N
22	09:00 ~ 10:00	13.4	76	1.2	NE
23	10:00 ~ 11:00	15.3	67	1.1	N
24	11:00 ~ 12:00	17.4	64	0.9	N
最小小時平均值		7.1	51	0.2	—
最大小時平均值		17.4	87	1.8	—
日平均值(最頻風向)		10.6	71	0.8	北

備註:風速<0.2m/s時以無風表示,且當時風向以"*"表示

表單編號	THSR034	版次	1.1	簽署生效日期	97.03.24
------	---------	----	-----	--------	----------

噪音檢測數據記錄表

委 託 編 號 ： GN105ANV0015

檢測日期： 105.01.26~105.01.27

檢 測 地 點 ： 安西府

檢測人員： 黃國峻、鄧守唐

檢測時間	L_{eq} dB(A)	L_{max} dB(A)	L_5 dB(A)	L_{10} dB(A)	L_{50} dB(A)	L_{90} dB(A)	L_{95} dB(A)
13:00 ~ 14:00	63.3	82.5	69.2	66.9	57.5	54.0	53.7
14:00 ~ 15:00	63.5	86.9	68.2	65.7	58.5	55.7	55.3
15:00 ~ 16:00	64.0	81.7	69.7	67.3	58.9	55.6	55.1
16:00 ~ 17:00	63.9	87.1	68.8	66.5	58.6	55.9	55.6
17:00 ~ 18:00	69.1	92.5	71.7	68.0	59.3	55.7	55.3
18:00 ~ 19:00	60.1	81.2	64.8	62.0	56.5	55.2	55.0
19:00 ~ 20:00	58.5	75.1	63.4	60.8	55.6	54.7	54.5
20:00 ~ 21:00	59.4	75.2	64.9	61.5	55.5	54.3	54.1
21:00 ~ 22:00	58.6	78.0	62.4	59.2	55.4	54.3	54.0
22:00 ~ 23:00	56.3	73.3	59.2	57.1	54.9	54.0	53.8
23:00 ~ 24:00	56.8	72.1	59.4	57.5	55.6	54.7	54.4
00:00 ~ 01:00	55.8	70.4	57.4	56.2	55.3	54.6	54.4
01:00 ~ 02:00	57.2	82.6	56.1	55.6	54.8	54.2	54.0
02:00 ~ 03:00	54.3	69.0	56.0	55.7	54.7	37.8	37.1
03:00 ~ 04:00	49.1	70.5	50.8	45.6	39.1	36.4	36.2
04:00 ~ 05:00	52.5	74.7	57.3	53.3	40.5	37.2	36.9
05:00 ~ 06:00	57.8	80.1	62.6	56.8	42.6	37.5	36.9
06:00 ~ 07:00	58.8	77.6	64.7	61.9	51.9	41.6	38.8
07:00 ~ 08:00	63.1	82.2	69.1	66.4	57.8	48.9	47.0
08:00 ~ 09:00	63.9	84.8	69.3	67.3	58.2	50.3	48.9
09:00 ~ 10:00	68.2	92.2	75.3	72.5	59.5	50.6	48.9
10:00 ~ 11:00	63.5	82.2	69.5	67.0	57.5	50.9	49.5
11:00 ~ 12:00	64.1	89.5	69.1	66.9	58.0	50.6	48.8
12:00 ~ 13:00	63.9	93.5	65.6	63.2	57.3	55.1	54.7
全日24小時 L_{eq}	$L_{eq日}$ (6:00-20:00)		$L_{eq晚}$ (20:00-22:00)		$L_{eq夜}$ (0:00-6:00)&(22:00-24:00)		
62.5	64.4		59.0		55.7		
全日24小時 L_{max}	93.5						

附錄四 21

表單編號	THRS033	版次	1.1	簽署生效日期	97.03.24
------	---------	----	-----	--------	----------

振動檢測數據記錄表

委 託 編 號 ： GN105ANV0015

檢測日期： 105.01.26~105.01.27

檢 測 地 點 ： 安西府

檢測人員： 黃國峻、鄧守唐

檢測時間	L_{veq} dB	L_{vmax} dB	L_{v5} dB	L_{v10} dB	L_{v50} dB	L_{v90} dB	L_{v95} dB
13:00 ~ 14:00	37.7	61.3	43.5	40.9	31.7	30.0	30.0
14:00 ~ 15:00	37.9	57.8	43.5	40.6	31.8	30.0	30.0
15:00 ~ 16:00	40.2	60.1	46.1	43.1	33.3	30.0	30.0
16:00 ~ 17:00	39.2	62.8	44.3	41.2	32.5	30.0	30.0
17:00 ~ 18:00	38.1	56.8	43.6	40.6	33.0	30.0	30.0
18:00 ~ 19:00	34.0	52.5	39.3	36.4	30.0	30.0	30.0
19:00 ~ 20:00	31.5	51.5	36.3	33.2	30.0	30.0	30.0
20:00 ~ 21:00	30.0	47.6	35.4	32.5	30.0	30.0	30.0
21:00 ~ 22:00	30.0	48.2	32.5	30.6	30.0	30.0	30.0
22:00 ~ 23:00	30.0	50.7	33.7	30.9	30.0	30.0	30.0
23:00 ~ 24:00	30.1	52.8	35.4	32.1	30.0	30.0	30.0
00:00 ~ 01:00	30.0	46.6	31.8	30.0	30.0	30.0	30.0
01:00 ~ 02:00	30.0	47.6	32.7	30.0	30.0	30.0	30.0
02:00 ~ 03:00	30.0	44.8	31.6	30.0	30.0	30.0	30.0
03:00 ~ 04:00	30.0	47.7	30.4	30.0	30.0	30.0	30.0
04:00 ~ 05:00	31.8	62.0	35.3	31.7	30.0	30.0	30.0
05:00 ~ 06:00	33.1	58.5	36.6	32.3	30.0	30.0	30.0
06:00 ~ 07:00	34.9	59.3	39.3	35.7	30.0	30.0	30.0
07:00 ~ 08:00	37.6	54.6	43.9	41.1	31.2	30.0	30.0
08:00 ~ 09:00	37.6	61.7	43.4	40.4	30.9	30.0	30.0
09:00 ~ 10:00	37.6	60.0	43.6	39.9	31.0	30.0	30.0
10:00 ~ 11:00	38.6	59.2	44.9	41.5	31.7	30.0	30.0
11:00 ~ 12:00	35.9	56.5	41.8	39.2	30.7	30.0	30.0
12:00 ~ 13:00	38.2	59.1	44.0	40.9	30.9	30.0	30.0
備註	L_{veq} (24小時)		$L_{v10日}$ (5:00-19:00)		$L_{v10夜}$ (0:00-5:00)&(19:00-24:00)		
	35.8		40.2		31.3		

表單編號	THSR027	版次	1.0	簽署生效日期	93.06.01
------	---------	----	-----	--------	----------

氣象狀態檢測記錄表

委託編號：GN105ANV0015

採樣日期：105.01.26~105.01.27

檢測地點：安西府

檢測人員：黃國峻、鄧守唐

序號	檢測時間	溫度 ℃	濕度 %	風速 (M/S)	風向 (方位)
1	13:00 ~ 14:00	20.0	52	2.0	N
2	14:00 ~ 15:00	20.4	54	1.0	S
3	15:00 ~ 16:00	19.6	62	1.0	NE
4	16:00 ~ 17:00	19.0	64	1.0	NW
5	17:00 ~ 18:00	16.7	77	1.0	NW
6	18:00 ~ 19:00	16.4	82	1.0	SW
7	19:00 ~ 20:00	16.5	84	1.4	SE
8	20:00 ~ 21:00	16.7	81	1.0	W
9	21:00 ~ 22:00	16.8	81	1.4	SE
10	22:00 ~ 23:00	16.5	90	1.0	S
11	23:00 ~ 24:00	16.2	91	1.4	E
12	00:00 ~ 01:00	16.1	92	1.0	NWW
13	01:00 ~ 02:00	16.1	92	1.0	W
14	02:00 ~ 03:00	16.0	92	1.0	SW
15	03:00 ~ 04:00	15.9	94	0.3	NWW
16	04:00 ~ 05:00	15.8	94	0.7	N
17	05:00 ~ 06:00	15.8	93	0.7	NE
18	06:00 ~ 07:00	15.7	93	1.0	NWW
19	07:00 ~ 08:00	16.0	93	1.0	NWW
20	08:00 ~ 09:00	16.4	92	0.7	NE
21	09:00 ~ 10:00	16.8	91	0.7	S
22	10:00 ~ 11:00	17.2	89	0.7	W
23	11:00 ~ 12:00	18.7	85	0.3	N
24	12:00 ~ 13:00	20.1	77	1.4	NW
最小小時平均值		15.7	52	0.3	—
最大小時平均值		20.4	94	2.0	—
日平均值(最頻風向)		17.1	83	1.0	北北西
備註:風速<0.2m/s時以無風表示,且當時風向以"*"表示					

表單編號	THSR034	版次	1.1	簽署生效日期	97.03.24
------	---------	----	-----	--------	----------

噪音檢測數據記錄表

委 託 編 號 ： GN105ANV0015

檢測日期： 105.01.27~105.01.28

檢 測 地 點 ： 台西海口橋

檢測人員： 黃國峻、鄧守唐

檢測時間	L_{eq} dB(A)	L_{max} dB(A)	L_5 dB(A)	L_{10} dB(A)	L_{50} dB(A)	L_{90} dB(A)	L_{95} dB(A)
18:00 ~ 19:00	63.1	89.4	67.9	64.7	50.7	42.2	40.7
19:00 ~ 20:00	60.9	84.8	67.7	63.9	48.2	39.9	38.8
20:00 ~ 21:00	57.8	80.2	64.2	60.8	45.1	37.5	36.4
21:00 ~ 22:00	59.2	82.2	65.6	61.6	42.7	37.3	36.5
22:00 ~ 23:00	58.6	79.9	64.8	58.4	39.4	35.3	34.5
23:00 ~ 24:00	56.1	77.3	60.9	52.6	37.3	33.3	32.5
00:00 ~ 01:00	54.4	76.5	58.5	52.5	35.5	31.8	31.4
01:00 ~ 02:00	53.1	80.6	55.1	47.2	35.9	33.0	32.5
02:00 ~ 03:00	51.0	74.0	48.9	45.8	35.8	33.1	32.6
03:00 ~ 04:00	54.6	77.9	55.1	48.6	41.2	37.0	36.4
04:00 ~ 05:00	57.4	78.5	62.1	56.3	41.1	36.6	35.7
05:00 ~ 06:00	59.9	79.5	65.9	59.4	45.3	38.3	36.9
06:00 ~ 07:00	65.6	83.7	72.9	70.1	55.0	45.2	43.7
07:00 ~ 08:00	67.4	83.6	74.5	72.1	58.6	48.9	47.1
08:00 ~ 09:00	66.0	84.9	72.7	69.7	58.0	48.8	47.1
09:00 ~ 10:00	67.5	87.4	74.1	71.0	59.2	53.4	52.3
10:00 ~ 11:00	65.4	81.4	72.6	69.5	56.8	49.8	48.1
11:00 ~ 12:00	66.0	82.8	73.0	70.0	57.1	47.3	45.8
12:00 ~ 13:00	64.6	83.7	71.1	68.2	54.8	45.7	43.5
13:00 ~ 14:00	63.5	84.0	70.3	66.8	54.1	44.4	42.9
14:00 ~ 15:00	65.5	85.3	71.2	68.6	58.6	48.5	47.3
15:00 ~ 16:00	70.0	93.1	69.8	66.0	51.9	45.7	44.7
16:00 ~ 17:00	65.6	90.9	71.0	68.3	56.2	48.3	46.9
17:00 ~ 18:00	65.9	82.2	73.1	70.4	56.3	47.1	45.4
全日24小時 L_{eq}	$L_{eq日}$ (7:00-20:00)		$L_{eq晚}$ (20:00-23:00)		$L_{eq夜}$ (0:00-7:00)&(23:00-24:00)		
64.0	66.0		58.6		59.1		
全日24小時 L_{max}	93.1						

表單編號	THRS033	版次	1.1	簽署生效日期	97.03.24
------	---------	----	-----	--------	----------

振動檢測數據記錄表

委 託 編 號：GN105ANV0015

檢測日期：105.01.27~105.01.28

檢 測 地 點：台西海口橋

檢測人員：黃國峻、鄧守唐

檢測時間	L_{veq} dB	L_{vmax} dB	L_{v5} dB	L_{v10} dB	L_{v50} dB	L_{v90} dB	L_{v95} dB
18:00 ~ 19:00	30.0	30.9	30.0	30.0	30.0	30.0	30.0
19:00 ~ 20:00	30.0	33.3	30.0	30.0	30.0	30.0	30.0
20:00 ~ 21:00	30.0	31.6	30.0	30.0	30.0	30.0	30.0
21:00 ~ 22:00	30.0	35.4	30.0	30.0	30.0	30.0	30.0
22:00 ~ 23:00	30.0	30.0	30.0	30.0	30.0	30.0	30.0
23:00 ~ 24:00	30.0	30.0	30.0	30.0	30.0	30.0	30.0
00:00 ~ 01:00	30.0	30.0	30.0	30.0	30.0	30.0	30.0
01:00 ~ 02:00	30.0	30.0	30.0	30.0	30.0	30.0	30.0
02:00 ~ 03:00	30.0	30.0	30.0	30.0	30.0	30.0	30.0
03:00 ~ 04:00	30.0	30.0	30.0	30.0	30.0	30.0	30.0
04:00 ~ 05:00	30.0	30.3	30.0	30.0	30.0	30.0	30.0
05:00 ~ 06:00	30.0	30.0	30.0	30.0	30.0	30.0	30.0
06:00 ~ 07:00	30.0	33.7	30.0	30.0	30.0	30.0	30.0
07:00 ~ 08:00	30.0	33.9	30.0	30.0	30.0	30.0	30.0
08:00 ~ 09:00	30.0	37.4	30.0	30.0	30.0	30.0	30.0
09:00 ~ 10:00	30.0	31.0	30.0	30.0	30.0	30.0	30.0
10:00 ~ 11:00	30.0	30.0	30.0	30.0	30.0	30.0	30.0
11:00 ~ 12:00	30.0	30.0	30.0	30.0	30.0	30.0	30.0
12:00 ~ 13:00	30.0	30.0	30.0	30.0	30.0	30.0	30.0
13:00 ~ 14:00	30.0	30.0	30.0	30.0	30.0	30.0	30.0
14:00 ~ 15:00	30.0	31.1	30.0	30.0	30.0	30.0	30.0
15:00 ~ 16:00	30.0	34.9	30.0	30.0	30.0	30.0	30.0
16:00 ~ 17:00	30.0	33.8	30.0	30.0	30.0	30.0	30.0
17:00 ~ 18:00	30.0	30.0	30.0	30.0	30.0	30.0	30.0
備註	L_{veq} (24小時)		$L_{v10日}$ (5:00-19:00)		$L_{v10夜}$ (0:00-5:00)&(19:00-24:00)		
	30.0		30.0		30.0		

表單編號	THSR027	版次	1.0	簽署生效日期	93.06.01
------	---------	----	-----	--------	----------

氣象狀態檢測記錄表

委託編號：GN105ANV0015

採樣日期：105.01.27~105.01.28

檢測地點：台西海口橋

檢測人員：黃國峻、鄧守唐

序號	檢測時間	溫度 ℃	濕度 %	風速 (M/S)	風向 (方位)
1	18:00 ~ 19:00	17.7	83	1.4	NE
2	19:00 ~ 20:00	17.4	84	1.0	NE
3	20:00 ~ 21:00	17.0	86	0.6	E
4	21:00 ~ 22:00	17.0	86	1.4	E
5	22:00 ~ 23:00	16.8	87	0.3	NE
6	23:00 ~ 24:00	16.4	90	無風	*
7	00:00 ~ 01:00	16.4	90	0.3	NNE
8	01:00 ~ 02:00	16.2	91	0.9	NE
9	02:00 ~ 03:00	16.1	91	0.6	NE
10	03:00 ~ 04:00	16.1	91	0.8	N
11	04:00 ~ 05:00	16.2	92	0.2	NE
12	05:00 ~ 06:00	16.3	92	1.3	NE
13	06:00 ~ 07:00	16.1	93	1.6	E
14	07:00 ~ 08:00	16.2	93	0.7	E
15	08:00 ~ 09:00	16.3	93	1.4	NE
16	09:00 ~ 10:00	16.6	93	1.8	NE
17	10:00 ~ 11:00	17.0	94	1.6	W
18	11:00 ~ 12:00	17.3	93	1.2	W
19	12:00 ~ 13:00	17.8	88	1.6	NW
20	13:00 ~ 14:00	18.8	85	1.7	N
21	14:00 ~ 15:00	19.5	84	1.9	N
22	15:00 ~ 16:00	19.2	84	1.6	NE
23	16:00 ~ 17:00	18.3	85	1.9	W
24	17:00 ~ 18:00	16.8	89	1.7	NW
最小小時平均值		16.1	83	無風	*
最大小時平均值		19.5	94	1.9	—
日平均值(最頻風向)		17.1	89	1.2	東北
備註:風速<0.2m/s時以無風表示,且當時風向以"*"表示					

表單編號	THSR034	版次	1.1	簽署生效日期	97.03.24
------	---------	----	-----	--------	----------

噪音檢測數據記錄表

委 託 編 號：GN105ANV0015

檢測日期：105.01.26~105.01.27

檢 測 地 點：五條港出入海管制站

檢測人員：黃國峻、鄧守唐

檢測時間	L_{eq} dB(A)	L_{max} dB(A)	L_5 dB(A)	L_{10} dB(A)	L_{50} dB(A)	L_{90} dB(A)	L_{95} dB(A)
14:00 ~ 15:00	48.0	67.8	50.1	48.5	46.6	45.5	45.4
15:00 ~ 16:00	46.9	64.8	49.0	47.9	46.2	45.0	44.9
16:00 ~ 17:00	48.3	64.3	53.0	49.5	46.1	44.8	44.7
17:00 ~ 18:00	49.3	67.7	53.3	49.1	45.1	44.0	44.0
18:00 ~ 19:00	47.1	60.1	50.1	48.5	46.2	45.1	45.0
19:00 ~ 20:00	47.2	66.2	50.5	47.8	45.4	44.3	44.2
20:00 ~ 21:00	45.7	61.2	48.3	46.5	44.5	43.5	43.4
21:00 ~ 22:00	45.1	64.0	46.4	45.5	44.6	43.7	43.6
22:00 ~ 23:00	44.8	55.6	46.1	45.5	44.7	43.6	43.5
23:00 ~ 24:00	44.6	59.8	45.8	45.1	44.1	43.1	43.1
00:00 ~ 01:00	45.2	67.6	45.9	45.3	44.3	43.3	43.2
01:00 ~ 02:00	45.2	55.6	46.6	46.1	45.1	44.0	43.8
02:00 ~ 03:00	45.8	62.5	47.5	46.5	45.1	43.8	43.7
03:00 ~ 04:00	45.5	61.1	47.5	46.6	45.0	43.9	43.8
04:00 ~ 05:00	45.9	58.5	47.7	46.9	45.5	44.3	44.1
05:00 ~ 06:00	51.5	61.9	56.7	55.6	48.8	45.6	45.4
06:00 ~ 07:00	58.1	69.1	63.3	61.9	54.9	52.5	52.1
07:00 ~ 08:00	58.5	71.2	63.8	61.3	55.7	53.8	53.6
08:00 ~ 09:00	54.9	64.1	57.4	56.8	54.8	49.9	49.5
09:00 ~ 10:00	50.5	64.2	53.6	52.5	49.6	46.8	46.5
10:00 ~ 11:00	48.2	61.1	51.0	49.7	47.1	45.2	45.1
11:00 ~ 12:00	47.8	63.0	49.9	48.5	47.0	45.5	45.3
12:00 ~ 13:00	56.1	70.2	63.5	60.3	48.2	47.0	46.8
13:00 ~ 14:00	48.8	64.4	51.7	49.9	47.9	46.5	46.4
全日24小時 L_{eq}	$L_{eq日}$ (6:00-20:00)		$L_{eq晚}$ (20:00-22:00)		$L_{eq夜}$ (0:00-6:00)&(22:00-24:00)		
51.3	52.9		45.4		46.8		
全日24小時 L_{max}	71.2						

表單編號	THRS033	版次	1.1	簽署生效日期	97.03.24
------	---------	----	-----	--------	----------

振動檢測數據記錄表

委 託 編 號 : GN105ANV0015

檢測日期: 105.01.26~105.01.27

檢 測 地 點 : 五條港出入海管制站

檢測人員: 黃國峻、鄧守唐

檢測時間	L_{Veq} dB	L_{Vmax} dB	L_{V5} dB	L_{V10} dB	L_{V50} dB	L_{V90} dB	L_{V95} dB
14:00 ~ 15:00	30.0	53.5	30.0	30.0	30.0	30.0	30.0
15:00 ~ 16:00	30.0	51.7	30.1	30.0	30.0	30.0	30.0
16:00 ~ 17:00	30.0	38.8	30.0	30.0	30.0	30.0	30.0
17:00 ~ 18:00	30.0	37.4	30.0	30.0	30.0	30.0	30.0
18:00 ~ 19:00	30.0	43.2	30.0	30.0	30.0	30.0	30.0
19:00 ~ 20:00	30.0	43.8	30.0	30.0	30.0	30.0	30.0
20:00 ~ 21:00	30.0	36.6	30.0	30.0	30.0	30.0	30.0
21:00 ~ 22:00	34.1	64.8	30.0	30.0	30.0	30.0	30.0
22:00 ~ 23:00	30.0	37.9	30.0	30.0	30.0	30.0	30.0
23:00 ~ 24:00	30.0	38.5	30.0	30.0	30.0	30.0	30.0
00:00 ~ 01:00	30.0	39.1	30.0	30.0	30.0	30.0	30.0
01:00 ~ 02:00	30.0	32.0	30.0	30.0	30.0	30.0	30.0
02:00 ~ 03:00	30.0	38.8	30.0	30.0	30.0	30.0	30.0
03:00 ~ 04:00	30.0	43.2	30.0	30.0	30.0	30.0	30.0
04:00 ~ 05:00	30.0	36.3	30.0	30.0	30.0	30.0	30.0
05:00 ~ 06:00	30.0	39.2	30.0	30.0	30.0	30.0	30.0
06:00 ~ 07:00	30.0	42.4	30.0	30.0	30.0	30.0	30.0
07:00 ~ 08:00	30.0	43.6	30.0	30.0	30.0	30.0	30.0
08:00 ~ 09:00	30.0	45.6	30.0	30.0	30.0	30.0	30.0
09:00 ~ 10:00	30.0	39.5	30.0	30.0	30.0	30.0	30.0
10:00 ~ 11:00	30.0	48.4	30.0	30.0	30.0	30.0	30.0
11:00 ~ 12:00	30.0	44.1	30.0	30.0	30.0	30.0	30.0
12:00 ~ 13:00	30.0	42.5	30.0	30.0	30.0	30.0	30.0
13:00 ~ 14:00	30.0	43.4	30.0	30.0	30.0	30.0	30.0
備註	L_{Veq} (24小時)		$L_{V10日}$ (5:00-19:00)		$L_{V10夜}$ (0:00-5:00)&(19:00-24:00)		
	30.3		30.0		30.0		

表單編號	THSR027	版次	1.0	簽署生效日期	93.06.01
------	---------	----	-----	--------	----------

氣象狀態檢測記錄表

委託編號：GN105ANV0015

採樣日期：105.01.26~105.01.27

檢測地點：五條港出入海管制站

檢測人員：黃國峻、鄧守唐

序號 14:00	檢測時間	溫度 ℃	濕度 %	風速 (M/S)	風向 (方位)
1	14:00 ~ 15:00	22.0	48	2.1	E
2	15:00 ~ 16:00	20.7	52	3.2	NE
3	16:00 ~ 17:00	20.7	52	3.2	E
4	17:00 ~ 18:00	20.5	51	3.4	NNE
5	18:00 ~ 19:00	19.9	52	2.8	E
6	19:00 ~ 20:00	19.1	55	3.1	E
7	20:00 ~ 21:00	18.6	60	2.9	NE
8	21:00 ~ 22:00	18.4	63	3.3	NNE
9	22:00 ~ 23:00	18.2	64	2.7	NE
10	23:00 ~ 24:00	18.0	64	3.3	NE
11	00:00 ~ 01:00	17.8	67	3.4	N
12	01:00 ~ 02:00	17.6	68	2.6	N
13	02:00 ~ 03:00	17.5	69	3.3	E
14	03:00 ~ 04:00	17.5	71	3.5	E
15	04:00 ~ 05:00	17.3	72	3.7	E
16	05:00 ~ 06:00	17.3	73	3.7	E
17	06:00 ~ 07:00	17.3	74	3.5	NE
18	07:00 ~ 08:00	17.3	74	3.0	N
19	08:00 ~ 09:00	17.2	75	3.1	E
20	09:00 ~ 10:00	17.3	77	2.4	E
21	10:00 ~ 11:00	17.7	79	3.6	NE
22	11:00 ~ 12:00	18.3	80	2.6	NNE
23	12:00 ~ 13:00	18.9	82	3.0	NE
24	13:00 ~ 14:00	20.4	84	2.0	E
最小小時平均值		17.2	48	2.0	—
最大小時平均值		22.0	84	3.7	—
日平均值(最頻風向)		18.6	67	3.1	東
備註:風速<0.2m/s時以無風表示,且當時風向以"*"表示					

三、交通流量監測綜合成果表

清華科技檢驗股份有限公司

行政院環境保護署許可證字號：環署環檢字第060號

交通背景車流量檢測報告

檢驗室名稱：清華科技檢驗股份有限公司
電話：(03)5545022~7

地址：新竹縣竹北市中和街55號
傳真：(03)5545028

計劃名稱：105年1月至6月雲林離島式基礎工業區開發計畫環境監測暨相關配合工作計畫

採樣行程代碼：GNAB160120CM1

委託編號：GN105ANV0016

業別：—

採樣日期：105年01月25日至26日

採樣單位：清華科技檢驗股份有限公司

報告日期：105年03月14日

採樣地點：雲林縣台西鄉

聯絡單位：業務部分機 246

檢驗部分機 219

聲明書

- (一)茲保證本報告內容完全依照行政院環境保護署及有關機關之標準方法及品保品管等相關規定，秉持公正；誠實進行採樣；檢測。絕無虛偽不實，如有違反，就政府機關所受損失願負連帶賠償責任之外，並接受主管機關依法令所為之行政處分及刑事責任。
- (二)吾人瞭解如自身受政府機關委任從事公務，亦屬於刑法上之公務員，並瞭解刑法上圖利罪；公務員登載不實偽造公文書及貪污治罪條例之相關規定，如有違反，亦為刑法及貪污治罪條例之適用對象，願受最嚴厲之法律制裁。

公司名稱：清華科技檢驗股份有限公司

負責人（簽名或蓋章）：吳坤立



檢驗室主管
（簽名）

空氣採樣類：

報告簽署人（簽名）

☐黃 蕙(GNA-04)

☐魏吉利(GNA-01)

無機檢測類：

報告簽署人（簽名）

☐黃 蕙(GNI-03)

☐王純美(GNI-07)

有機檢測類：

報告簽署人（簽名）

☐黃 蕙(GNO-04)

☐林文綉(GNO-05)

林呈翰



備註：

- 1.本報告封面共 1 頁。
- 2.本報告僅對該樣品負責，不得隨意複製及作為宣傳廣告之用。

表單編號	THSR089	版次	1.0	簽署生效日期	93.06.01
------	---------	----	-----	--------	----------

交通背景車流量數據記錄表

委 託 編 號：GN105ANV0016

檢測日期：105.01.25~105.01.26

檢 測 地 點：海豐橋

檢測人員：黃國峻、鄧守唐

車種	機車		小型車		大型車		聯結車		服務水準
檢測時段	A向	B向	A向	B向	A向	B向	A向	B向	
11:00 ~ 12:00	58	46	146	132	15	14	0	0	B
12:00 ~ 13:00	44	32	154	125	11	8	0	0	B
13:00 ~ 14:00	24	26	118	110	16	15	0	0	A
14:00 ~ 15:00	19	26	120	147	11	17	0	0	A
15:00 ~ 16:00	42	50	141	142	17	9	0	0	B
16:00 ~ 17:00	63	46	151	161	9	6	0	0	B
17:00 ~ 18:00	78	43	242	191	10	5	0	0	B
18:00 ~ 19:00	49	28	194	146	5	5	0	0	B
19:00 ~ 20:00	28	18	123	98	2	5	0	0	A
20:00 ~ 21:00	11	8	124	107	1	4	0	0	A
21:00 ~ 22:00	11	15	104	69	3	4	0	0	A
22:00 ~ 23:00	7	5	38	28	4	2	0	0	A
23:00 ~ 24:00	3	5	32	23	1	2	0	0	A
00:00 ~ 01:00	4	3	31	20	2	1	0	0	A
01:00 ~ 02:00	6	1	31	17	1	1	0	0	A
02:00 ~ 03:00	1	0	19	6	1	1	0	0	A
03:00 ~ 04:00	0	1	8	9	0	0	0	0	A
04:00 ~ 05:00	1	1	5	7	0	1	0	0	A
05:00 ~ 06:00	0	5	14	12	0	1	0	0	A
06:00 ~ 07:00	9	66	36	120	12	5	0	0	A
07:00 ~ 08:00	36	98	74	216	11	14	0	0	B
08:00 ~ 09:00	35	65	77	101	10	14	0	0	A
09:00 ~ 10:00	59	64	95	104	9	13	0	0	A
10:00 ~ 11:00	56	107	110	50	7	7	0	0	A

1.單位:實際車輛數。

2.A流向係指麥寮往台西方向，B流向係指台西往麥寮方向。

3.此測點位於海豐橋。

表單編號	THSR089	版次	1.0	簽署生效日期	93.06.01
------	---------	----	-----	--------	----------

交通背景車流量數據記錄表

委 託 編 號：GN105ANV0016

檢測日期：105.01.25~105.01.26

檢 測 地 點：崙豐國小

檢測人員：黃國峻、鄧守唐

車種	機車		小型車		大型車		聯結車		服務水準
檢測時段	A向	B向	A向	B向	A向	B向	A向	B向	
12:00 ~ 13:00	102	84	177	223	10	15	0	0	C
13:00 ~ 14:00	85	87	187	180	10	14	0	0	C
14:00 ~ 15:00	92	89	164	218	12	6	0	0	C
15:00 ~ 16:00	92	93	228	265	13	7	0	0	C
16:00 ~ 17:00	89	66	240	229	11	10	0	0	C
17:00 ~ 18:00	185	71	473	200	10	8	0	0	D
18:00 ~ 19:00	78	63	276	164	9	5	0	0	C
19:00 ~ 20:00	48	48	169	146	6	5	0	0	B
20:00 ~ 21:00	24	20	88	112	3	2	0	0	B
21:00 ~ 22:00	18	4	65	71	4	3	0	0	B
22:00 ~ 23:00	11	8	42	88	1	4	0	0	B
23:00 ~ 24:00	7	15	30	101	0	4	0	0	B
00:00 ~ 01:00	9	3	94	13	0	0	0	0	B
01:00 ~ 02:00	4	0	43	12	0	0	0	0	A
02:00 ~ 03:00	1	0	9	8	0	0	0	0	A
03:00 ~ 04:00	0	0	9	5	0	0	0	0	A
04:00 ~ 05:00	2	4	5	7	3	0	0	0	A
05:00 ~ 06:00	6	9	21	29	2	4	0	0	A
06:00 ~ 07:00	26	142	50	305	5	10	0	0	C
07:00 ~ 08:00	66	295	145	463	5	20	0	0	D
08:00 ~ 09:00	90	74	199	172	8	11	0	0	C
09:00 ~ 10:00	90	84	200	137	8	11	0	0	C
10:00 ~ 11:00	98	85	162	161	10	7	0	0	C
11:00 ~ 12:00	100	107	139	178	14	10	0	0	C

1.單位:實際車輛數。

2.A流向係指麥寮往台西方向，B流向係指台西往麥寮方向。

3.此測點位於崙豐國小。

表單編號	THSR089	版次	1.0	簽署生效日期	93.06.01
------	---------	----	-----	--------	----------

交通背景車流量數據記錄表

委 託 編 號 : GN105ANV0016

檢測日期: 105.01.25~105.01.26

檢 測 地 點 : 安西府

檢測人員: 黃國峻、鄧守唐

車種	機車		小型車		大型車		聯結車		服務水準
檢測時段	A向	B向	A向	B向	A向	B向	A向	B向	
13:00 ~ 14:00	20	6	67	14	0	0	0	0	B
14:00 ~ 15:00	22	5	63	20	0	0	0	0	B
15:00 ~ 16:00	29	3	58	25	1	1	0	0	B
16:00 ~ 17:00	25	1	75	25	0	0	0	0	B
17:00 ~ 18:00	28	3	65	30	4	1	0	0	B
18:00 ~ 19:00	4	0	22	10	0	0	0	0	A
19:00 ~ 20:00	5	2	28	9	0	1	0	0	A
20:00 ~ 21:00	14	2	32	10	0	0	0	0	A
21:00 ~ 22:00	1	0	9	3	0	0	0	0	A
22:00 ~ 23:00	0	0	8	2	0	0	0	0	A
23:00 ~ 24:00	0	0	3	2	0	0	0	0	A
00:00 ~ 01:00	0	0	1	0	0	0	0	0	A
01:00 ~ 02:00	0	0	1	1	0	0	0	0	A
02:00 ~ 03:00	0	0	1	0	0	0	0	0	A
03:00 ~ 04:00	0	0	1	0	0	0	0	0	A
04:00 ~ 05:00	0	0	1	1	0	0	0	0	A
05:00 ~ 06:00	1	1	4	1	0	0	0	0	A
06:00 ~ 07:00	5	0	3	5	0	0	0	0	A
07:00 ~ 08:00	9	2	24	14	0	0	0	0	A
08:00 ~ 09:00	14	7	61	17	1	1	0	0	B
09:00 ~ 10:00	26	3	32	23	1	2	0	0	A
10:00 ~ 11:00	17	9	41	24	1	1	0	0	A
11:00 ~ 12:00	23	1	57	21	1	0	0	0	B
12:00 ~ 13:00	28	7	56	15	3	2	0	0	B

1.單位:實際車輛數。

2.A流向係指麥五條港往崙豐方向，B流向係指五條港往台西方向。

3.此測點位於安西府。

表單編號	THSR089	版次	1.0	簽署生效日期	93.06.01
------	---------	----	-----	--------	----------

交通背景車流量數據記錄表

委 託 編 號：GN105ANV0016

檢測日期：105.01.25~105.01.26

檢 測 地 點：安西府

檢測人員：黃國峻、鄧守唐

車種	機車		小型車		大型車		聯結車		服務水準
檢測時段	C向	D向	C向	D向	C向	D向	C向	D向	
13:00 ~ 14:00	26	18	67	60	2	6	0	0	B
14:00 ~ 15:00	22	13	52	52	1	7	0	0	B
15:00 ~ 16:00	13	13	70	82	1	11	0	0	B
16:00 ~ 17:00	20	18	54	93	0	7	0	0	B
17:00 ~ 18:00	12	39	30	165	4	8	0	0	B
18:00 ~ 19:00	4	24	39	91	0	0	0	0	B
19:00 ~ 20:00	2	5	12	50	0	0	0	0	A
20:00 ~ 21:00	1	3	15	34	0	2	0	0	A
21:00 ~ 22:00	1	3	9	24	0	0	0	0	A
22:00 ~ 23:00	0	1	7	10	0	0	0	0	A
23:00 ~ 24:00	0	0	2	12	0	0	0	0	A
00:00 ~ 01:00	0	1	3	30	0	0	0	0	A
01:00 ~ 02:00	0	0	2	13	0	0	0	0	A
02:00 ~ 03:00	0	0	1	1	0	0	0	0	A
03:00 ~ 04:00	0	0	2	3	0	0	0	0	A
04:00 ~ 05:00	2	0	1	2	0	1	0	0	A
05:00 ~ 06:00	5	3	7	6	1	0	0	0	A
06:00 ~ 07:00	9	4	24	19	1	4	0	0	A
07:00 ~ 08:00	26	14	76	64	0	3	0	0	B
08:00 ~ 09:00	29	21	83	62	0	4	0	0	B
09:00 ~ 10:00	28	18	48	70	3	6	0	0	B
10:00 ~ 11:00	28	20	51	52	1	6	0	0	B
11:00 ~ 12:00	23	9	53	47	2	9	0	0	B
12:00 ~ 13:00	21	19	53	56	1	4	0	0	B

1.單位:實際車輛數。

2.C流向係指崙豐往五條港方向，D流向係指崙豐往台西方向。

3.此測點位於安西府。

表單編號	THSR089	版次	1.0	簽署生效日期	93.06.01
------	---------	----	-----	--------	----------

交通背景車流量數據記錄表

委 託 編 號 : GN105ANV0016

檢測日期: 105.01.26~105.01.27

檢 測 地 點 : 台西海口橋

檢測人員: 黃國峻、鄧守唐

車種	機車		小型車		大型車		聯結車		服務水準
檢測時段	A向	B向	A向	B向	A向	B向	A向	B向	
15:00 ~ 16:00	22	13	98	78	5	1	0	0	A
16:00 ~ 17:00	33	21	91	86	1	7	0	0	A
17:00 ~ 18:00	72	7	105	71	6	7	0	0	B
18:00 ~ 19:00	36	13	93	64	1	3	0	0	A
19:00 ~ 20:00	10	5	55	51	0	0	0	0	A
20:00 ~ 21:00	6	5	42	39	1	0	0	0	A
21:00 ~ 22:00	10	1	26	25	0	1	0	0	A
22:00 ~ 23:00	2	3	17	29	0	1	0	0	A
23:00 ~ 24:00	2	1	14	17	0	0	0	0	A
00:00 ~ 01:00	2	1	17	8	0	0	0	0	A
01:00 ~ 02:00	2	0	12	7	0	0	0	0	A
02:00 ~ 03:00	0	3	4	1	0	0	0	0	A
03:00 ~ 04:00	1	0	3	5	0	0	0	0	A
04:00 ~ 05:00	1	1	19	8	0	0	0	0	A
05:00 ~ 06:00	1	3	14	20	0	0	0	0	A
06:00 ~ 07:00	10	84	30	82	2	3	0	0	A
07:00 ~ 08:00	21	94	44	139	4	6	0	0	B
08:00 ~ 09:00	26	37	78	86	4	4	0	0	A
09:00 ~ 10:00	30	21	91	79	2	5	0	0	A
10:00 ~ 11:00	16	18	66	84	0	3	0	0	A
11:00 ~ 12:00	16	13	64	87	1	3	0	0	A
12:00 ~ 13:00	12	9	75	84	0	7	0	0	A
13:00 ~ 14:00	18	12	75	72	6	4	0	0	A
14:00 ~ 15:00	17	24	95	88	2	2	0	0	A

1.單位:實際車輛數。

2.A流向係指五條港往四湖方向，B流向係指四海往五條港方向。

3.此測點位於台西海口橋。

表單編號	THSR089	版次	1.0	簽署生效日期	93.06.01
------	---------	----	-----	--------	----------

交通背景車流量數據記錄表

委 託 編 號：GN105ANV0016

檢測日期：105.01.26~105.01.27

檢 測 地 點：五條港出入海管制站

檢測人員：黃國峻、鄧守唐

車種	機車		小型車		大型車		聯結車		服務水準
檢測時段	A向	B向	A向	B向	A向	B向	A向	B向	
14:00 ~ 15:00	2	2	8	8	0	0	0	0	A
15:00 ~ 16:00	2	1	6	11	0	0	0	0	A
16:00 ~ 17:00	3	1	12	9	0	1	0	0	A
17:00 ~ 18:00	2	2	7	9	0	0	0	0	A
18:00 ~ 19:00	1	1	2	4	0	0	0	0	A
19:00 ~ 20:00	0	0	3	0	0	0	0	0	A
20:00 ~ 21:00	0	0	1	1	0	0	0	0	A
21:00 ~ 22:00	1	1	2	2	0	0	0	0	A
22:00 ~ 23:00	1	1	2	5	0	0	0	0	A
23:00 ~ 24:00	0	0	1	4	0	0	0	0	A
00:00 ~ 01:00	0	0	3	0	0	0	0	0	A
01:00 ~ 02:00	2	2	0	0	0	0	0	0	A
02:00 ~ 03:00	0	0	1	2	0	0	0	0	A
03:00 ~ 04:00	0	0	3	2	0	0	0	0	A
04:00 ~ 05:00	0	0	4	4	0	0	0	0	A
05:00 ~ 06:00	0	0	2	0	0	0	0	0	A
06:00 ~ 07:00	3	0	5	3	0	0	0	0	A
07:00 ~ 08:00	0	0	4	3	0	0	0	0	A
08:00 ~ 09:00	2	0	3	1	1	0	0	0	A
09:00 ~ 10:00	0	0	4	0	1	1	0	0	A
10:00 ~ 11:00	3	3	11	9	0	1	0	0	A
11:00 ~ 12:00	3	6	8	7	0	1	0	0	A
12:00 ~ 13:00	3	3	9	9	0	0	0	0	A
13:00 ~ 14:00	3	3	16	13	0	0	0	0	A

1.單位:實際車輛數。

2.A流向係指台西往港口方向，B流向係指港口往台西方向。

3.此測點位於五條港出入海管制站。

表單編號	THSR089	版次	1.0	簽署生效日期	93.06.01
------	---------	----	-----	--------	----------

交通背景車流量數據記錄表

委 託 編 號：GN105ANV0016

檢測日期：105.01.26~105.01.27

檢 測 地 點：華陽府

檢測人員：黃國峻、鄧守唐

車種	機車		小型車		大型車		聯結車		服務水準
檢測時段	A向	B向	A向	B向	A向	B向	A向	B向	
15:00 ~ 16:00	19	30	104	109	5	9	0	0	B
16:00 ~ 17:00	34	14	111	79	10	5	0	0	B
17:00 ~ 18:00	29	34	115	145	8	5	0	0	B
18:00 ~ 19:00	12	16	115	94	4	9	0	0	B
19:00 ~ 20:00	9	8	64	91	1	7	0	0	B
20:00 ~ 21:00	11	8	65	62	2	0	0	0	B
21:00 ~ 22:00	9	4	46	33	0	0	0	0	A
22:00 ~ 23:00	2	3	34	20	0	0	0	0	A
23:00 ~ 24:00	3	1	21	15	1	0	0	0	A
00:00 ~ 01:00	1	2	14	14	0	1	0	0	A
01:00 ~ 02:00	1	1	6	11	0	0	0	0	A
02:00 ~ 03:00	0	0	5	6	0	0	0	0	A
03:00 ~ 04:00	0	0	1	3	0	0	0	0	A
04:00 ~ 05:00	2	0	4	3	1	0	0	0	A
05:00 ~ 06:00	2	2	10	15	1	3	0	0	A
06:00 ~ 07:00	17	19	55	34	4	4	0	0	B
07:00 ~ 08:00	22	35	103	83	6	7	0	0	B
08:00 ~ 09:00	34	35	95	94	6	8	0	0	B
09:00 ~ 10:00	30	36	82	64	4	5	0	0	B
10:00 ~ 11:00	10	32	91	119	6	5	0	0	B
11:00 ~ 12:00	22	20	101	85	6	3	0	0	B
12:00 ~ 13:00	13	22	80	95	7	11	0	0	B
13:00 ~ 14:00	21	19	84	79	9	4	0	0	B
14:00 ~ 15:00	30	32	84	85	4	4	0	0	B

1.單位:實際車輛數。

2.A流向係指東勢往台西方向，B流向係指台西往東勢方向。

3.此測點位於華陽府。

四、陸域生態監測成果

雲林離島工業區陸域植物生態監測

春季調查植物名錄

(105年1月 — 105年3月)

1. Gymnosperm 裸子植物

1.Podocarpaceae羅漢松科

1. *Podocarpus macrophyllus* 羅漢松
2. *Podocarpus costalis* 蘭嶼羅漢松

2. Dicotyledon 雙子葉植物

2.Amaranthaceae莧科

3. *Amaranthus spinosus* L. 刺莧

3.Anacardiaceae漆樹科

4. *Schinus terebinthifolius* 巴西胡椒木

4.Apocynaceae夾竹桃科

5. *Vinca rosea* 日日春

5.Araliaceae五加科

6. *Centella asiatica* 雷公根

6.Asteraceae菊科

7. *Bidens pilosa* var. *radiata* 大花咸豐草
8. *Crassocephalum crepidioides* 昭和草
9. *Mikania cordata* 蔓澤蘭
10. *Mikania micrantha* 小花蔓澤蘭
11. *Pluchea indica* 鯽魚膽
12. *Emilia sonchifolia* DC. var. *javanica* 紫被草
13. *Youngia japonica* 黃鵪菜
14. *Pterocypsela indica* (L.) C. Shih 鵝仔草
15. *Conyza sumatrensis* (Retz.) Walker 野茼蒿
16. *Sonchus oleraceus* 苦蕒菜

7.Caricaceae番木瓜科

17. *Carica papaya* 木瓜

8.Casuarinaceae木麻黃科

18. *Casuarina equisetifolia* 木麻黃

9.Chenopodiaceae 藜科

19. *Chenopodium ambrosioides* 臭杏

10.Combretaceae 使君子科

20. *Terminalia catappa* 欖仁

11.Convolvulaceae 旋花科

21. *Ipomoea pes-caprae* subsp. *brasiliensis* 馬鞍藤

12.Cucurbitaceae 葫蘆科

22. *Momordica charantia* 野苦瓜

13.Euphorbiaceae 大戟科

23. *Aluerrites fordii* 油桐

24. *Macaranga tanarius* 血桐

25. *Ricinus communis* 蓖麻

26. *Gelonium aequoreum* Hance 白樹仔

27. *Aleurites moluccana* Willd 石栗

28. *Chamaesyce thymifolia* (L.) Millsp 小飛揚草

14.Fabaceae 豆科

29. *Abrus precatorius* 雞母珠

30. *Leucaena leucocephala* 銀合歡

15. Flacourtiaceae 大風子科

31. *Scolopia oldhamii* Hance 魯花樹

16. Guttiferae 金絲桃科

32. *Garcinia subelliptica* Merr. 福木

17.Lauraceae 樟科

33. *Litsea glutinosa* 潺槁樹

18.Malvaceae 錦葵科

34. *Hibiscus tiliaceus* 黃槿

35. *Urena lobata* L 野棉花

19.Meliaceae 楝科

36. *Melia azedarach* 苦楝

20.Menispermaceae 防己科

37. *Cocculus orbiculatus* 鐵牛入石

38. *Stephania japonica* 千金藤

21.Moraceae 桑科

39. *Broussonetia papyrifera* 構樹

40. *Antidesma scandens* Lour 葎草

41. *Morus australis* 小葉桑

22.Myrsinaceae 紫金牛科

42. *Ardisia squamulosa* 春不老

43. *Ardisia sieboldii* Miq. 樹杞

23.Passifloraceae 西番蓮科

44. *Passiflora foetida* 毛西番蓮

45. *Passiflora suberosa* 三角葉西番蓮

24.Phytolaccaceae 商陸科

46. *Rivina humilis* L. 數珠珊瑚

25.Pittosporaceae 海桐科

47. *Cayratia japonica* 烏斂莓

26. Polygonaceae 蓼科

48. *Polygonum lapathifolium* Linn 早苗蓼

27.Rubiaceae 茜草科

49. *Paederia foetida* 雞屎藤

28.Rutaceae 芸香科

50. *Murraya paniculata* 月橘

29.Sapindaceae 無患子科

51. *Euphoria longana* 龍眼

52. *Solanum diphyllum* 瑪瑙珠

53. *Solanum nigrum* 龍葵

30.Sapotaceae山欖科

54. *Palaquium formosanum* 大葉山欖

31.Solanaceae茄科

55. *Solanum nigrum* 龍葵

32.Ulmaceae榆科

56. *Celtis sinensis* 朴樹

33.Urticaceae蕁麻科

57. *Gonostegia hirta* 糯米糰

58. *Trema orientalis* (L.) Bl. 山黃麻

34.Verbenaceae馬鞭草科

59. *Lantana camara* 馬纓丹

3. Monocotyledon 單子葉植物

35.Arecaceae棕櫚科

60. *Phoenix hanceana* 台灣海棗

36.Pandanaceae露兜樹科

61. *Pandanus odoratissimus* 林投

37.Poaceae禾本科

62. *Phragmites australis* Trin ex Steud. 蘆葦

63. *Eriochloa procera* 高野黍

64. *Miscanthus floridulus* 五節芒

65. *Panicum maximum* 大黍

66. *Paspalum orbiculare* 圓果雀稗

附錄 II、雲林離島工業區一零五年第一季（春季）







陸域動植物監測照片









圖 01、第一樣區龍葵結果(2016/02/27).....	附 II-1
圖 02、第一樣區血桐結果 (2016/02/27).....	附 II-1
圖 03、第一樣區龍葵開花(2016/02/27).....	附 II-1
圖 04、第三樣區大花咸豐草開花(2016/02/27)	附 II-1
圖 05、第三樣區木麻黃結果(2016/02/27)	附 II-1
圖 06、第三樣區紫背草開花(2016/02/27)	附 II-1
圖 07、第三樣區龍葵開花及結果(2016/02/27)	附 II-2
圖 08、第三樣區數珠珊瑚結果(2016/02/27)	附 II-2
圖 09、第四樣區三角葉西番蓮開花(2016/02/27).....	附 II-2
圖 10、第四樣區馬纓丹開花(2016/02/27)	附 II-2
圖 11、第六樣區台灣海棗結穗(2016/02/27)	附 II-2
圖 12、第六樣區馬纓丹開花(2016/02/27)	附 II-2
圖 13、第六樣區黃鵪菜開花(2016/02/27)	附 II-2
圖 14、第六樣區龍葵開花結果(2016/02/27)	附 II-2
圖 15、第八樣區三角葉西番蓮結果(2016/02/27).....	附 II-3
圖 16、第八樣區大花咸豐草開花(2016/02/27)	附 II-3
圖 17、第八樣區木麻黃結果(2016/02/27).....	附 II-3
圖 18、第九樣區大花咸豐草開花(2016/02/27)	附 II-3
圖 19、第九樣區小葉桑結果(2016/02/27)	附 II-3
圖 20、第九樣區木麻黃落果(2016/02/27)	附 II-3
圖 21、第九樣區圓果雀稗結穗(2016/02/27)	附 II-3
圖 22、第九樣區龍葵開花結果(2016/02/27)	附 II-3
圖 23、第九樣區工作照(2016/02/27).....	附 II-4
圖 24、新吉樣區兩側防風林葉片因低溫及強風影響而大量凋落 (105.3.26).....	附 II-4
圖 25、新吉樣區草澤的水位較往年高 (105.3.26).....	附 II-4
圖 26、海豐樣區內的新虎尾溪出海口 (105.3.26).....	附 II-4
圖 27、海豐樣區隔離水道旁的造陸區目前仍為草生地 (105.3.26).....	附 II-4
圖 28、五條港海園公園人工植栽現況 (105.3.26).....	附 II-4
圖 29、五條港海園公園北側防風林內被刨挖的路面 (105.3.26).....	附 II-4
圖 30、三條崙樣區中的試驗林 (105.3.26).....	附 II-4
圖 31、三條崙樣區中的魚塭與試驗林 (105.3.26).....	附 II-5
圖 32、四湖樣區的大蒜剛收成 (105.3.26).....	附 II-5
圖 33、四湖樣區的甘蔗苗 (105.3.26).....	附 II-5
圖 34、大蒜是台西樣區在冬季時的主要農作物 (105.3.26)	附 II-5









圖 35、台西樣區閒置較久的旱田 (105.3.26)	附 II-5
圖 36、台子樣區內台子路填土區現況 (105.3.26).....	附 II-5
圖 37、台子樣區閒置荒地 (105.3.26).....	附 II-5
圖 38、捕獲的家鼯鼠 (105.3.27)	附 II-5
圖 39、蒙古銀鷗為監測的新記錄鳥類 (105.3.26).....	附 II-6
圖 40、群飛的黑腹濱鷸 (105.3.26).....	附 II-6
圖 41、成龍溼地本季同樣有大批的赤頸鴨棲息 (105.3.26)	附 II-6
圖 42、四湖樣區附近高麗菜 (105.3.1).....	附 II-6
圖 43、台西樣區附近待採收之大蒜(105.3.1)	附 II-6
圖 44、麥寮樣區附近原大蒜田整地中(105.3.1).....	附 II-6
圖 45、四湖樣區附近待收成白蘿蔔 (105.3.1)	附 II-6
圖 46、成龍溼地復育當地原生稀有植物苦檻藍 (105.3.1)	附 II-6

附錄Ⅱ 雲林離島工業區一零五年第一季（春季）

陸域動植物監測照片









	
照片1	照片2
	
照片3	照片4
	
照片5	照片6

	
<p>照片 7</p>	<p>照片 8</p>
	
<p>照片 9</p>	<p>照片 10</p>
	
<p>照片 11</p>	<p>照片 12</p>
	
<p>照片 13</p>	<p>照片 14</p>

	
照片 15	照片 16
	
照片 17	照片 18
	
照片 19	照片 20
	
照片 21	照片 22

	
<p>照片 23</p>	<p>照片 24</p>
	
<p>照片 25</p>	<p>照片 26</p>
	
<p>照片 27</p>	<p>照片 28</p>
	
<p>照片 29</p>	<p>照片 30</p>

	
<p>照片 31</p>	<p>照片 32</p>
	
<p>照片 33</p>	<p>照片 34</p>
	
<p>照片 35</p>	<p>照片 36</p>
	
<p>照片 37</p>	<p>照片 38</p>

	
<p>照片 39</p>	<p>照片 40</p>
	
<p>照片 41</p>	<p>照片 42</p>
	
<p>照片 43</p>	<p>照片 44</p>
	
<p>照片 45</p>	<p>照片 46</p>

五、地下水水質調查成果

附錄四-6-表1 民3之近5年地下水水質調查結果與監測標準及管制標準比較

分析項目	監測標準 (102年12月18日修正)	管制標準 (102年12月18日修正)	101年				102年				103年				104年				105年
			1/4	4/24	7/3	10/3	3/1	5/29	8/8	10/1	2/6	4/17	8/5	10/2	1/6	4/13	7/1	10/14	3/1
水溫(℃)	*	*	23.8	27.3	28.7	28.9	24.0	30.6	29.6	28.1	26.0	31.0	28.0	29.5	29.5	26.7	29.5	27.6	23.7
pH值	*	*	8.2	8.1	7.9	8.0	8.2	8.0	7.7	7.3	7.8	7.7	7.6	7.6	7.8	8	7.8	7.9	7.8
導電度 (µmho/cm)	*	*	438	605	477	437	451	477	468	3160	431	432	2220	434	432	446	569	442	462
濁度(NTU)	*	*	0.85	7.5	8.0	3.6	5.5	1.7	2.0	4.8	5.2	4.6	7.3	17	9.1	2.8	1.2	4.74.7	4.73.8
總溶解 固體物	1250	*	362	285	280	293	332	332	288	1110	272	255	1300	300	410	315	332	242	308
氟鹽	4	8	0.01	0.02	0.01	0.02	0.02	<0.05	<0.05	<0.05	<0.05	<0.05	<0.05	<0.05	<0.05	<0.05	<0.05	<0.05	<0.05
氯鹽	625	*	5.3	4.2	7.9	9.3	13.7	11.8	4.5	733	4.0	5.2	505	6.2	4.8	9.5	5.5	20.3	13.9
氨氮	0.25	*	0.33	0.36	0.30	0.32	0.06	0.43	0.32	1.94	0.22	0.25	1.46	0.34	0.38	0.27	0.24	<0.10	0.29
總有機碳	10	*	ND	ND	3.0	1.2	ND	1.1	ND	2.8	ND	10.0	ND	1.4	ND	2	0.9	3.4	0.7
油脂	*	*	0.7	<0.5	0.8	0.6	0.9	<0.5	<0.5	<0.5	<0.5	<0.5	<0.5	<0.5	<0.5	<0.5	1.2	0.6	<0.5
銅	5.0	10.0	ND	ND	ND	ND	ND	ND	<0.02	ND	ND	ND	<0.02	ND	ND	ND	ND	ND	ND
鉛 ^{u3}	0.05	0.1	ND	ND	ND	ND	ND	ND	ND	ND	ND	ND	ND	ND	ND	ND	ND	ND	ND
鋅	25.0	50.0	ND	ND	ND	ND	ND	ND	ND	ND	ND	ND	<0.06	ND	ND	ND	ND	ND	ND
鉻	0.25	0.50	ND	ND	ND	ND	ND	ND	ND	<0.0010	ND	ND	ND	<0.0010	ND	ND	<0.0010	ND	ND
鎘	0.025	0.05	ND	ND	ND	ND	ND	ND	ND	ND	ND	ND	ND	ND	ND	ND	ND	<0.005	ND
砷	0.25	0.50	0.0015	0.0038	0.0056	0.0031	0.0045	0.0037	0.0035	0.0111	0.0049	0.0023	0.0555	0.0036	0.0022	0.0032	0.0037	0.0054	0.0047
鐵	1.50	*	0.04	0.07	ND	0.07	ND	0.07	0.09	0.28	0.16	0.07	0.81	0.08	0.12	ND	<0.10	0.11	ND
鎳	0.5	1.0	ND	ND	ND	ND	ND	ND	<0.06	ND	ND	ND	ND	ND	<0.06	ND	ND	<0.06	ND
錳	0.25	*	0.04	0.03	0.06	0.05	0.01	0.04	0.06	0.15	ND	0.04	0.15	0.05	0.06	<0.04	<0.04	<0.04	0.05
汞	0.01	0.02	ND	ND	0.0003	ND	ND	ND	ND	ND	ND	ND	ND	ND	ND	ND	ND	ND	ND

註1：ND表示低於偵測極限，* 表示未規定；除pH值外，未標示單位之測項單位為mg/L

註2：“A”表示超過第二類地下水監測標準

註3：環保署於102年12月18日修正發布之地下水污染管制標準將鉛測項之標準值由0.5mg/L調降至0.1mg/L，因此，103年以後之鉛測值管制標準改為0.1mg/L

附錄四-6-表2 民4之近5年地下水水質調查結果與監測標準及管制標準比較

分析項目	監測標準 (102年12月18日修正)	管制標準 (102年12月18日修正)	101年				102年				103年				104年				105年
			1/4	4/24	7/3	10/3	3/1	5/29	8/8	10/1	2/6	4/17	8/5	10/2	1/6	4/13	7/1	10/14	3/1
水溫(°C)	*	*	22.8	30.7	31.2	29.9	29.6	30.6	31.0	30.7	28.3	30.9	30.4	29.8	29.8	30	33.1	28.6	23.9
pH值	*	*	8.3	8.4	7.9	8.2	8.0	8.2	7.7	7.7	7.7	7.8	7.9	7.8	7.9	8	7.8	8.0	7.9
導電度 (µmho/cm)	*	*	583	551	433	495	448	550	429	503	488	425	427	439	429	439	438	423	442
濁度(NTU)	*	*	2.8	3.8	1.7	1.4	2.5	0.7	2.5	2.1	1.3	1.7	1.2	2.4	2.1	1.7	2.4	2.0	2.01.4
總溶解 固體物	1250	*	386	305	242	297	315	267	270	248	248	322	330	275	295	267	295	210	290
氟鹽	4	8	0.02	0.02	0.01	0.02	0.02	<0.05	<0.05	<0.05	<0.05	<0.05	<0.05	<0.05	<0.05	<0.05	<0.05	<0.05	<0.05
氯鹽	625	*	26.4	7.2	6.7	6.4	42.2	7.7	5.5	7	6.1	33.8	5.8	19.4	8.3	7.4	17.4	9.4	16.3
氨氮	0.25	*	0.35	0.34	0.46	0.44	0.46	0.38	0.34	0.32	0.30	0.49	0.30	0.44	0.39	0.39	0.28	0.36	0.37
總有機碳	10	*	ND	ND	2.9	0.8	1.4	2.0	0.7	1.3	ND	7.3	ND	ND	6.9	1.7	1	7.8	1.0
油脂	*	*	<0.5	<0.5	0.7	<0.5	<0.5	<0.5	<0.5	<0.5	<0.5	<0.5	0.6	0.6	<0.5	<0.5	1	<0.5	<0.5
銅	5.0	10.0	ND	ND	ND	ND	ND	ND	ND	ND	<0.02	ND	ND	ND	ND	ND	ND	ND	ND
鉛 ^{※3}	0.05	0.1	ND	ND	ND	ND	ND	ND	ND	ND	ND	ND	ND	ND	ND	ND	ND	ND	ND
鋅	25.0	50.0	ND	ND	ND	ND	ND	ND	ND	ND	ND	ND	<0.06	ND	ND	ND	ND	ND	ND
鉻	0.25	0.50	ND	ND	ND	ND	ND	ND	ND	ND	ND	ND	ND	ND	ND	ND	<0.0010	ND	ND
鎘	0.025	0.05	ND	ND	ND	ND	ND	ND	ND	ND	ND	ND	ND	ND	ND	ND	0.007	<0.005	ND
砷	0.25	0.50	0.0041	0.0066	0.0063	0.0060	0.0089	0.0054	0.0064	0.0064	0.0084	0.0053	0.0058	0.0065	0.0050	0.007	0.0055	0.0058	0.0055
鐵	1.50	*	0.06	0.04	0.05	ND	0.07	<0.06	0.07	ND	0.20	0.20	0.17	0.07	<0.10	<0.10	ND	<0.10	0.10
鎳	0.5	1.0	ND	ND	ND	ND	ND	ND	<0.06	ND	ND	ND	ND	ND	ND	ND	ND	<0.06	ND
錳	0.25	*	0.03	0.02	0.05	0.04	0.03	0.04	0.05	<0.02	ND	0.04	0.06	0.05	0.05	<0.04	ND	<0.04	0.04
汞	0.01	0.02	ND	0.0001	0.0004	ND	ND	ND	ND	ND	ND	ND	ND	ND	ND	ND	ND	ND	ND

註1：ND表示低於偵測極限，* 表示未規定；除pH值外，未標示單位之測項單位為mg/L

註2：“A” 表示超過第二類地下水監測標準

註3：環保署於102年12月18日修正發布之地下水污染管制標準將鉛測項之標準值由0.5mg/L調降至0.1mg/L，因此，103年以後之鉛測值管制標準改為0.1mg/L

附錄四-6-表3 SS01之近5年地下水水質調查結果與監測標準及管制標準比較

分析項目	監測標準 (102年12月 18日修正)	管制標準 (102年12月 18日修正)	101年				102年				103年				104年				105年
			1/4	4/24	7/3	10/3	3/1	5/29	8/8	10/1	2/6	4/17	8/5	10/2	1/6	4/13	7/1	10/14	3/1
水溫(℃)	*	*	18.8	25.5	28.7	27.2	25.6	26.4	28.0	27.3	24.4	27.4	27.8	27.4	25.7	25.8	30.1	28.6	23.9
pH值	*	*	8.1	7.8	7.5	7.7	7.7	8.3	7.7	7.2	7.5	7.6	7.6	7.5	7.7	7.8	7.5	7.7	7.8
導電度 (μmho/cm)	*	*	1490	1630	1070	1340	1190	1360	1380	802	897	910	985	1000	798	740	736	1120	860
濁度(NTU)	*	*	40	19	16	6.1	320	33	24	5	8.9	12	4.7	12	30	7.7	3.3	4.24.2	4.26.3
總溶解 固體物	1250	*	1120	1040	625	780	782	825	862	550	520	585	512	598	515	462	435	570	515
氟鹽	4	8	0.73	0.83	0.62	0.65	0.84	0.78	0.84	0.67	0.70	0.81	0.65	0.73	0.74	0.82	0.68	0.82	0.84
氯鹽	625	*	175	200	117	130	139	139	143	33.2	64.8	94.3	47.6	77.3	48.4	44.2	39.4	143	64.6
氨氮	0.25	*	0.15	0.48	0.37	0.26	0.28	0.35	0.44	0.25	0.14	0.14	1.09	0.26	0.32	0.24	0.57	0.34	0.27
總有機碳	10	*	ND	0.7	3.4	1.5	0.6	2.4	0.8	1	ND	4.2	1.4	0.9	ND	1.2	1	9.7	1.5
油脂	*	*	0.7	<0.5	1.0	<0.5	0.5	<0.5	<0.5	<0.5	<0.5	<0.5	<0.5	0.8	<0.5	<0.5	1.2	0.7	<0.5
銅	5.0	10.0	ND	ND	ND	ND	ND	ND	<0.02	ND	<0.02	ND	ND	ND	ND	ND	<0.04	ND	ND
鉛	0.05	0.1	ND	ND	ND	ND	ND	ND	ND	ND	ND	ND	ND	ND	ND	ND	ND	ND	ND
鉛 ^{#3}	25.0	50.0	ND	ND	ND	ND	0.02	ND	ND	ND	ND	ND	ND	ND	ND	ND	ND	ND	ND
鉻	0.25	0.50	0.0012	ND	0.0004	ND	ND	ND	ND	ND	<0.0010	ND	0.0053	0.0245	ND	0.0014	<0.0010	<0.0010	ND
鎘	0.025	0.05	ND	0.008	ND	ND	ND	ND	ND	ND	ND	<0.020	ND	ND	ND	ND	ND	<0.005	ND
砷	0.25	0.50	0.0012	0.0037	0.0025	0.0028	0.0158	0.0036	0.0043	<0.0010	0.0038	0.0028	0.0027	0.0026	0.0034	0.0034	0.0027	0.0048	0.0031
鐵	1.50	*	0.040	ND	0.040	ND	2.11	0.07	0.07	ND	0.13	0.07	0.18	0.26	<0.10	ND	ND	0.11	ND
鎳	0.5	1.0	0.02	0.02	ND	ND	ND	ND	<0.06	ND	ND	ND	ND	ND	ND	ND	ND	<0.06	ND
錳	0.25	*	0.37	0.20	0.47	0.48	0.54	0.29	0.30	0.30	0.25	0.21	1.72	0.56	0.23	0.16	0.6	0.18	0.18
汞	0.01	0.02	ND	ND	0.0003	0.0001	ND	ND	ND	ND	ND	ND	ND	ND	ND	ND	ND	ND	ND

註1：ND表示低於偵測極限，* 表示未規定；除pH值外，未標示單位之測項單位為mg/L

註2：“A” 表示超過第二類地下水污染管制標準將鉛測項之標準值由0.5mg/L調降至0.1mg/L，因此，103年以後之鉛測值管制標準改為0.1mg/L

註3：環保署於102年12月18日修正發布之地下水污染管制標準將鉛測項之標準值由0.5mg/L調降至0.1mg/L，因此，103年以後之鉛測值管制標準改為0.1mg/L

附錄四-6-表4 SS02之近5年地下水水質調查結果與監測標準及管制標準比較

分析項目	監測標準 (102年12月18日修正)	管制標準 (102年12月18日修正)	101年				102年				103年				104年				105年
			1/4	4/24	7/3	10/3	3/28	5/29	8/8	10/1	2/6	4/17	8/5	10/2	1/6	4/13	7/1	10/14	105年
水溫(°C)	*	*	26.7	28.7	25.9	26.4	26.1	27.1	27.7	27.1	24.7	30.1	27.1	28.4	26.4	26.2	28.5	28.5	23.9
pH值	*	*	7.6	7.3	7.4	7.3	7.3	7.7	7.2	6.9	7.3	7.2	7.3	7.2	7.3	7.4	7.3	7.2	7.3
導電度 (µmho/cm)	*	*	49600	49500	49400	48300	49500	38500	48500	48600	47900	48900	48200	46200	48800	48900	47700	48600	48400
濁度(NTU)	*	*	160	70	100	45	110	1200	2000	45	140	85	75	170	260	85	65	5555	5555
總溶解 固體物	1250	*	35400	40000	33400	14800	35700	29500	38400	19700	36800	49200	33100	36300	38100	72900	38900	24600	39200
氟鹽	4	8	0.74	0.64	0.67	0.77	0.74	0.67	0.78	0.5	0.74	0.72	0.65	0.71	0.74	0.74	0.76	0.70	0.76
氯鹽	625	*	16300	17000	17200	17900	16600	13900	16900	9550	17500	17500	14300	15600	16500	17900	17400	16500	17500
氨氮	0.25	*	1.36	1.27	3.00	1.44	2.02	1.62	2.37	0.98	1.14	1.88	1.08	1.54	0.28	1.22	0.95	0.85	0.73
總有機碳	10	*	0.9	3.7	1.5	2.4	2.4	2.3	2.4	2.5	ND	1.7	1.2	1.1	2.0	1.3	2.8	3.8	0.4
油脂	*	*	<0.5	0.6	<1.0	<0.5	1.0	<0.5	<0.5	<0.5	<0.5	<0.5	12.4	0.6	<0.5	<0.5	1.2	<0.5	<0.5
銅	5.0	10.0	0.0019	0.0024	ND	ND	0.05	<0.003	0.0066	<0.0030	<0.0030	<0.0030	<0.0030	<0.0030	<0.0030	<0.0030	<0.0030	0.0055	ND
鉛 ^{h3}	0.05	0.1	0.0033	ND	ND	0.07	0.21	ND	ND	<0.0060	ND	ND	ND	ND	ND	ND	ND	ND	ND
鋅	25.0	50.0	0.0089	0.0473	0.0130	0.22	0.08	0.116	0.0086	0.186	<0.0060	0.0180	0.0409	0.0559	0.0304	0.0045	0.0223	0.0385	ND
鉻	0.25	0.50	ND	0.0010	ND	ND	ND	ND	ND	<0.0010	<0.0010	<0.0010	<0.0010	0.0044	ND	<0.0010	0.0011	ND	ND
鎘	0.025	0.05	0.0004	ND	ND	ND	0.048	ND	ND	ND	<0.0006	0.0010	ND	ND	ND	ND	ND	ND	ND
砷	0.25	0.50	0.0208	0.0087	0.0390	0.0044	0.0085	0.0089	0.0129	0.0145	0.0169	0.0050	0.0089	0.0147	0.0169	0.0121	0.0203	0.0230	0.0271
鐵	1.50	*	4.91	1.27	7.20	0.69	0.26	0.989	0.675	2.76	2.84	ND	1.13	4.17	2.18	2.51	5.2	10.1	5.71
鎳	0.5	1.0	0.0022	0.0041	ND	0.02	0.16	0.0067	<0.003	0.0084	0.0037	0.0049	0.0044	0.0033	0.0064	<0.0030	0.0057	0.0075	ND
錳	0.25	*	1.32	0.74	0.902	0.34	1.32	0.82	1.37	0.95	1.76	1.55	0.73	1.19	1.43	1.36	0.98	1.64	1.42
汞	0.01	0.02	ND	0.0003	ND	ND	ND	ND	ND	ND	ND	ND	ND	ND	ND	ND	0.0223	ND	ND

註1：ND表示低於偵測極限，* 表示未規定；除pH值外，未標示單位之測項單位為mg/L

註2：“A”表示超過第二類地下水污染管制標準將鉛測項之標準值由0.5mg/L調降至0.1mg/L，因此，103年以後之鉛測值管制標準改為0.1mg/L

註3：環保署於102年12月18日修正發布之地下水污染管制標準將鉛測項之標準值由0.5mg/L調降至0.1mg/L，因此，103年以後之鉛測值管制標準改為0.1mg/L

2六、 水質調査成果

七、河口水質調査成果

國立成功大學水工試驗所水質實驗室

樣品檢測報告書

行政院環境保護署許可證字號：環署環檢字第091號

地址：台南市安南區安明路3段500號
電話：(06)2371938轉260
委託單位及地址：經濟部工業局 台北市信義路3段41之3號
聯絡人：王月霜
傳真：(06)3842648
採樣地點：雲林縣離島工業區鄰近河口
採樣單位：水工所現調組
採樣日期及時間：1041013 10:26~17:30
採樣行程代碼：HUWA151008WB2、IJWA151021XB0
收樣日期及時間：1041013 18:40
HUWA151008WB3、IJWA151021XB1
報告編號：FID104W227(季報)
樣品特性：☐海水 ☒河口及排水路水質 ☐隔離水道水質 ☐地下水 ☐底泥 ☐土壤 ☐其他：

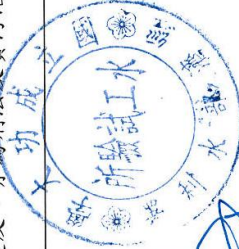
聲明書

(一)茲保證本報告內容完全依照行政院環境保護署及有關機關之標準方法及品保品管等相關規定，秉持公正、誠實進行採樣、檢測。絕無虛偽不實，如有違反，就政府機關所受損失願負連帶賠償責任之外，並接受主管機關依法令所為之行政處分及刑事責任。
(二)吾人瞭解如自身受政府機關委任從事公務，亦屬於刑法上之公務員，並瞭解刑法上圖利罪、公務員登載不實偽造公文書及貪污治罪條例之相關規定，如有違反，亦為刑法及貪污治罪條例之適用對象，願受最嚴厲之法律制裁。

公司名稱：

負責人：

實驗室主管：



備註：

- 1.本報告已由核可檢測報告簽署人或實驗室主任審核無誤，並簽署於內部報告文件。簽署人如下：
無機檢測類：高天韻(HUI-01)、楊淑雲(HUI-02)、方嘉鏘(HUI-03)
- 2.本報告封面 1 頁，樣品檢測報告 4 頁，共計 5 頁，報告分離使用無效。
- 3.本報告僅對所採樣品負責，報告內容不得隨意複製或作為商業廣告之用。

第1頁(共5頁)

附錄四-8-表1 (續1) 離島工業區105年度第一季河川水質(含河口)檢驗報告

計畫名稱：雲林離島式基礎工業區永續環境管理計畫－104年冬季河口(季報)

認 證	樣品編號及名稱		單位	MDL	W104101302	W104101303	W104101305	W104101306	W104101307	W104101308	W104101310	W104101311	W104101313	W104101314
	檢測項目	檢測方法			蚊港橋下游漲	夢麟橋漲	西湖橋下游漲	蚊港橋漲	新興橋漲	西湖橋漲	蚊港橋下游退	夢麟橋退	西湖橋下游退	蚊港橋退
◎	pH	NIEA W424.52A	-	-	8.2(8.160)	7.8(7.775)	8.1(8.064)	8.0(8.050)	7.5(7.522)	8.0(7.988)	8.0(8.008)	7.7(7.706)	7.6(7.614)	7.7(7.722)
◎	水溫	NIEA W217.51A	℃	-	26.2	25.4	25.8	25.5	24.5	25.8	25.4	24.9	25.2	25.8
◎	導電度	NIEA W203.51B	µmho/cm	-	49400	32600	49200	44400	1200	43400	45800	11900	5470	2650
	鹽度	NIEA W447.20C	psu	-	32.4	20.4	32.2	28.7	0.6	28.0	29.7	6.8	3.0	1.4
	濁度	NIEA W219.52C	NTU	-	40	39	37	36	14	34	95	39	390	100
◎	DO	NIEA W455.52C	mg/L	-	6.5(6.46)	6.0(5.97)	6.8(6.81)	6.4(6.35)	3.8(3.77)	6.4(6.37)	6.3(6.29)	5.4(5.35)	4.0(4.05)	5.8(5.81)
	DO飽和度		%		95.5	81.9	100	91.7	45.4	91.6	90.0	67.5	50.3	71.5
◎	BOD	NIEA W510.55B	mg/L	2.0 [#]	<2.0(0.4)	<2.0(2.0)	<2.0(0.7)	<2.0(0.5)	5.6	<2.0(1.6)	<2.0(0.3)	5.2	4.4	6.3
◎	SS	NIEA W210.58A	mg/L	2.5 [#]	80.7	40.0	55.6	63.4	14.4	48.4	136	46.4	451	129
◎	大腸桿菌群	NIEA E202.55B	CFU/100mL	10 [#]	2.3E+02	2.2E+04	1.4E+03	2.7E+03	1.5E+05	2.0E+04	1.1E+03	2.9E+04	1.7E+05	1.5E+05
◎	氨氮	NIEA W448.51B	mg/L	0.03	0.90	3.23	0.24	0.83	5.43	0.95	0.43	5.80	4.26	3.66
◎	硝酸鹽氮	NIEA W452.51C	mg/L	0.02	0.24	0.23	0.18	0.34	0.17	0.24	0.35	0.07	0.28	1.60
◎	亞硝酸鹽氮	NIEA W452.51C	mg/L	0.0004	0.04	0.10	0.05	0.06	<0.01(0.0028)	0.06	0.06	0.05	0.08	0.14
◎	正磷酸鹽	NIEA W427.53B	mg/L	0.005	0.115	0.692	0.069	0.153	1.10	0.213	0.179	0.976	0.527	0.743
	矽酸鹽	NIEA W450.50B	mg/L	0.011	1.14	5.74	1.08	2.45	14.6	2.53	2.42	10.5	10.5	12.4
◎	酚類	NIEA W521.52A	mg/L	0.0013	ND(0)	ND(0.0008)	<0.0040(0.0019)	ND(0)	ND(0.0011)	ND(0)	ND(0)	0.0048	ND(0)	ND(0)
◎	油脂	NIEA W506.21B	mg/L	0.5 [#]	0.7	1.7	<0.5	<0.5	<0.5	<0.5	<0.5	<0.5	<0.5	<0.5
	葉綠素a	NIEA E507.03B	µg/L	-	3.4	12.2	4.0	5.6	11.9	4.6	4.5	12.5	12.5	20.0
	Cu	NIEA W309.22A	mg/L	0.0007	0.0033	<0.0030(0.0029)	<0.0030(0.0019)	0.0031	<0.0030(0.0021)	0.0033	0.0058	<0.0030(0.0015)	0.0536	0.0184
	Cd	NIEA W309.22A	mg/L	0.0003	ND(0.0002)	ND(0.0001)	ND(0.0001)	ND(0.0001)	ND(0.00003)	ND(0.00004)	ND(0.0001)	ND(0.0001)	ND(0.0002)	ND(0.0001)
	Pb	NIEA W309.22A	mg/L	0.0016	<0.0050(0.0029)	<0.0050(0.0033)	<0.0050(0.0032)	ND(0.0014)	ND(0.0011)	<0.0050(0.0016)	<0.0050(0.0040)	ND(0)	0.0211	0.0066
	Zn	NIEA W309.22A	mg/L	0.0012	0.0148	0.0205	0.0193	0.0173	0.0450	0.0162	0.0131	0.0096	0.121	0.0485
備註：1.標示◎者為經環境保護署認可之檢項。“-”表不必分析。“#”表定量極限。 2.本報告書依據環保署「檢測報告位數表示規定」出具檢測數據。檢測數據低於方法偵測極限(MDL)時，以“ND”表示，後方加註號內數據表依數值修整原則處理後之實際測值。如實際測值小於或等於零，則以“0”表示。大腸桿菌群以“E+02”(例)代表“×10 ² ”。為配合計畫需求，pH及DO檢項於報告值後以括號方式備註實測平均值(pH)及實際測值(DO)。 3.報告值標示為<2.0)(BOD)，2.0為所列檢項的定量極限濃度，括號內數據表實際測值。本批BOD水樣均添加TCMP。 4.報告值標示為<0.01)(亞硝酸鹽氮)，0.01為所列檢項規定的最小表示位數，括號內數據表實際測值。亞硝酸鹽氮檢項定量極限為0.001mg/L。 5.報告值標示為<0.0040)(酚類)或<0.0030)(Cu)或<0.0050)(Pb)，前方數字分別為所列檢項之定量極限濃度，括號內數據表由外插方式求得之測值。 6.BOD檢項樣品編號W104101303，樣品濃度為1.9512mg/L。														

(本表)第2頁(共5頁)

附錄四-8-表1(續2)離島工業105年度第一季河川水質(含河口)檢驗報告

計畫名稱：雲林離島式基礎工業區永續環境管理計畫—104年冬季河口(季報)

[illegible]

(本表)第3頁(共5頁)

附錄四-8-表1(續3)離島工業區105年度第一季河川水質(含河口)檢驗報告

計畫名稱：雲林離島式基礎工業區永續環境管理計畫—104年冬季河口(季報)

認 證	樣品編號及名稱		單位	MDL	W104101315	W104101316	W104101318	W104101319	-	-	-	-	-	-
	檢測項目	檢測方法			新興橋退	西湖橋退	運送空白	運送空白						
◎	pH	NIEA W424.52A	-	-	7.7(7.669)	7.6(7.636)	-	-	-	-	-	-	-	-
◎	水溫	NIEA W217.51A	℃	-	25.0	25.5	-	-	-	-	-	-	-	-
◎	導電度	NIEA W203.51B	μmho/cm	-	2140	1120	-	-	-	-	-	-	-	-
	鹽度	NIEA W447.20C	psu	-	1.1	0.5	-	-	-	-	-	-	-	-
	濁度	NIEA W219.52C	NTU	-	16	140	-	-	-	-	-	-	-	-
	DO	NIEA W455.52C	mg/L	-	6.1(6.11)	3.9(3.94)	-	-	-	-	-	-	-	-
	DO飽和度		%	-	74.8	48.3	-	-	-	-	-	-	-	-
◎	BOD	NIEA W510.55B	mg/L	2.0 [#]	7.1	3.7	-	-	-	-	-	-	-	-
◎	SS	NIEA W210.58A	mg/L	2.5 [#]	17.6	176	-	-	-	-	-	-	-	-
◎	大腸桿菌群	NIEA E202.55B	CFU/100mL	10 [#]	1.4E+05	4.4E+04	<10	<10	-	-	-	-	-	-
◎	氨氮	NIEA W448.51B	mg/L	0.03	5.96	3.71	-	-	-	-	-	-	-	-
◎	硝酸鹽氮	NIEA W452.51C	mg/L	0.02	0.21	0.60	-	-	-	-	-	-	-	-
◎	亞硝酸鹽氮	NIEA W452.51C	mg/L	0.0004	0.03	0.10	-	-	-	-	-	-	-	-
◎	正磷酸鹽	NIEA W427.53B	mg/L	0.005	1.15	0.856	-	-	-	-	-	-	-	-
	矽酸鹽	NIEA W450.50B	mg/L	0.011	13.0	11.5	-	-	-	-	-	-	-	-
◎	酚類	NIEA W521.52A	mg/L	0.0013	<0.0040(0.0024)	<0.0040(0.0019)	-	-	-	-	-	-	-	-
◎	油脂	NIEA W506.21B	mg/L	0.5 [#]	<0.5	<0.5	-	-	-	-	-	-	-	-
	葉綠素a	NIEA E507.03B	μg/L	-	18.4	11.4	-	-	-	-	-	-	-	-
	Cu	NIEA W309.22A	mg/L	0.0007	<0.0030(0.0020)	0.0140	-	-	-	-	-	-	-	-
	Cd	NIEA W309.22A	mg/L	0.0003	ND(0.00004)	ND(0.0001)	-	-	-	-	-	-	-	-
	Pb	NIEA W309.22A	mg/L	0.0016	ND(0.0012)	0.0072	-	-	-	-	-	-	-	-
	Zn	NIEA W309.22A	mg/L	0.0012	0.0263	0.0849	-	-	-	-	-	-	-	-

備註：1.標示◎者為經環境保護署認可之檢項。“-”表不必分析。“#”表定量化極限。

2. 本報告書依據環保署「檢測報告位數表示規定」出具檢測數據。檢測數據低於方法偵測極限(MDL)時，以“ND”表示，後方加註括號內數據係依數值修整原則處理後之實際測值。大腸桿菌群以“ $\times 10^{5\text{m}}$ ” (例)代表。為配合計畫書要求，pH及DO檢項於報告值後以括號方式備註實測平均值(pH)及實際測值(DO)。

3. 本批BOD水樣均添加TCMP。

4. 報告值標示為 <0.0040 (酚類)或 <0.0030 (Cu)，前方數字分別為所列檢項之定量極限濃度，括號內數據係由外插方式求得之測值。

(本表)第4頁(共5頁)

附錄四-8-表1(續4)離島工業區105年度第一季河川水質(含河口)檢驗報告

計畫書名稱：雲林離島式基礎工業區永續環境管理計畫—104年冬季河口(季報)

[illegible]

(本表)第5頁(共5頁)

附錄四-8-表1 (續5) 離島工業區105年度第一季河川水質(含河口)檢驗報告(漲潮)

採樣日期：105.03.02 (農01.24)		當次高潮位時間：1620		當次低潮位時間：1014		天氣：當日：晴		前一日：晴		前二日：晴	
項目測點		採樣時間	水深(m)	臭味	漂浮物	泡沫	附近堆置垃圾				
第一組	新虎尾溪(蚊港橋)	15.55	4.0	×	×	×	×				
	新虎尾溪(蚊港橋下游)	1615	--	×	×	×	×				
第二組	有才寮(新興橋)	1536	1.2	×	×	×	×				
	有才寮(夢麟橋)	1554	1.3	×	×	×	×				
	舊虎尾溪(西湖橋)	1615	2.0	×	×	×	×				
	舊虎尾溪(西湖橋下游)	1632	2.6	×	×	×	×				

註：1.○表有；×表無
2.--表未施測

附錄四-8-表1 (續6) 離島工業區105年度第一季河川水質(含河口)檢驗報告(退潮)

採樣日期：105.03.02 (農01.24)		當次高潮位時間：1620		當次低潮位時間：1014		天氣：當日：晴		前一日：晴		前二日：晴	
項目測點		採樣時間	水深(m)	臭味	漂浮物	泡沫	附近堆置垃圾				
第一組	新虎尾溪(蚊港橋)	0931	0.6	×	×	×	×				
	新虎尾溪(蚊港橋下游)	0952	--	×	×	×	×				
第二組	有才寮(新興橋)	0930	0.35	×	×	×	×				
	有才寮(夢麟橋)	0950	0.5	×	×	×	×				
	舊虎尾溪(西湖橋)	1013	0.45	×	×	×	×				
	舊虎尾溪(西湖橋下游)	1031	0.6	×	×	×	×				

註：1.○表有；×表無
2.--表未施測

國立成功大學水工試驗所水質檢驗室

樣品檢測報告書

行政院環境保護署許可證字號：環署環檢字第091號

地址：台南市安南區安明路3段500號

電話：(06)2371938轉260

委託單位及地址：經濟部工業局 台北市信義路3段41之3號

聯絡人：王月霜

傳真：(06)3842648

採樣地點：雲林縣離島工業區鄰近海域

採樣單位：水工所現調組

採樣日期及時間：1050304 09:55~12:34、1050305 09:48~11:39

採樣行程代碼：HUWA160302DB5

收樣日期及時間：1050304 15:25、1050305 15:10

報告日期：1050407 報告編號：FID105W056(季報)

樣品特性：■海水 ☐ 河口及排水路水質 ☐ 隔離水道水質 ☐ 地下水 ☐ 底泥 ☐ 土壤 ☐ 其他：

聲明書

(一)茲保證本報告內容完全依照行政院環境保護署及有關機關之標準方法及品保品管等相關規定，秉持公正、誠實進行採樣、檢測。絕無虛偽不實，如有違反，就政府機關所受損失願負連帶賠償責任之外，並接受主管機關依法令所為之行政處分及刑事責任。

(二)吾人瞭解如自身受政府機關委任從事公務，亦屬於刑法上之公務員，並瞭解刑法上圖利罪、公務員登載不實偽造公文書及貪污治罪條例之相關規定，如有違反，亦為刑法及貪污治罪條例之適用對象，願受最嚴厲之法律制裁。

公司名稱：

負責人：

檢驗室主管：



備註：

- 1.本報告已由核可檢測報告簽署人或檢驗室主任審核無誤，並簽署於內部報告文件。簽署人如下：
無機檢測類：高天韻(HUI-01)、楊淑雲(HUI-02)、方嘉鋒(HUI-03)
- 2.本報告封面 1 頁，樣品檢測報告 4 頁，共計 5 頁，報告分離使用無效。
- 3.本報告僅對所採樣品負責，報告內容不得隨意複製或作為商業廣告之用。
- 4.本報告書由樣品檢測報告書編號FID105W055內容擷取而來。

第1頁(共5頁)

附錄四-8-表2 (續1) 離島工業區105年度第一季海域水質調查檢驗報告

計畫名稱：雲林離島式基礎工業區開發計畫環境監測暨相關配合工作計畫－105年春季海域(季報)

認 證	樣品編號及名稱		單位	MDL	W105030403	W105030404	W105030405	W105030406	W105030409	W105030410	W105030411	W105030412	W105030503	W105030504
	檢測項目	檢測方法			9-10上	9-10下	9-20上	9-20下	11-10上	11-10下	11-20上	11-20下	5-10上	5-10下
◎	pH	NIEA W424.52A	-	-	8.2(8.166)	8.2(8.180)	8.2(8.202)	8.2(8.216)	8.2(8.176)	8.2(8.187)	8.2(8.202)	8.2(8.212)	8.1(8.136)	8.1(8.145)
◎	水溫	NIEA W217.51A	°C	-	20.0	19.6	21.0	20.8	19.1	19.0	21.2	21.3	20.5	20.2
◎	導電度	NIEA W203.51B	µmho/cm	-	52300	52500	52500	52600	52500	52500	52600	52600	52100	52400
	鹽度	NIEA W447.20C	psu	-	34.2	34.3	34.4	34.5	34.2	34.3	34.5	34.5	34.1	34.3
	透明度	NIEA E220.51C	m	-	1.1	-	2.8	-	0.71	-	3.1	-	0.62	-
	濁度	NIEA W219.52C	NTU	-	6.7	7.0	2.8	6.3	17	14	2.6	2.2	9.0	14
◎	DO	NIEA W455.52C	mg/L	-	7.6(7.56)	97.0	98.3	98.4	96.9	97.4	99.3	99.5	101	100
	DO飽和度		%	-	102	97.0	98.3	98.4	96.9	97.4	99.3	99.5	101	100
◎	BOD	NIEA W510.55B	mg/L	2.0 [#]	<2.0(0.7)	<2.0(0.5)	<2.0(0.7)	<2.0(0.5)	<2.0(0.9)	<2.0(0.7)	<2.0(0.7)	<2.0(0.8)	<2.0(0.8)	<2.0(0.7)
◎	SS	NIEA W210.58A	mg/L	2.5 [#]	10.0	10.8	5.7	5.3	30.1	27.3	3.4	4.8	20.8	26.4
◎	氨氮	NIEA W448.51B	mg/L	0.03	0.10	<0.10(0.04)	ND(0.02)	ND(0.02)	<0.10(0.03)	<0.10(0.06)	ND(0.01)	<0.10(0.08)	<0.10(0.06)	<0.10(0.05)
◎	硝酸鹽氮	NIEA W452.52C	mg/L	0.02	0.10	0.10	<0.06(0.03)	<0.06(0.03)	0.10	0.09	<0.06(0.03)	<0.06(0.03)	0.08	0.09
◎	亞硝酸鹽氮	NIEA W452.52C	mg/L	0.0004	0.02	0.02	<0.01(0.0039)	<0.01(0.0046)	0.02	0.02	<0.01(0.0041)	<0.01(0.0031)	0.02	0.02
◎	正磷酸鹽	NIEA W427.53B	mg/L	0.006	<0.020(0.014)	ND(0.005)	ND(0.0003)	ND(0.003)	<0.020(0.016)	<0.020(0.013)	<0.020(0.007)	<0.020(0.007)	0.024	0.027
	矽酸鹽	NIEA W450.50B	mg/L	0.012	0.350	0.427	0.204	0.204	0.413	0.427	0.225	0.176	0.389	0.410
◎	酚類	NIEA W521.52A	mg/L	0.0012	ND(0)	ND(0)	ND(0)	ND(0.0005)	ND(0)	ND(0)	ND(0.0010)	ND(0)	<0.0040(0.0022)	<0.0040(0.0012)
	葉綠素a	NIEA E507.03B	µg/L	-	1.4	1.2	1.2	1.2	2.0	1.8	1.4	1.4	3.0	2.3
	Cu	NIEA W309.22A	mg/L	0.0007	<0.0030(0.0022)	<0.0030(0.0013)	ND(0.0005)	<0.0030(0.0008)	<0.0030(0.0024)	<0.0030(0.0024)	<0.0030(0.0009)	ND(0.0007)	<0.0030(0.0015)	<0.0030(0.0015)
	Cd	NIEA W309.22A	mg/L	0.0003	ND(0.0002)	ND(0.0002)	ND(0.0001)	ND(0.0001)	ND(0.0002)	ND(0.0001)	ND(0.00005)	ND(0.00004)	ND(0.0001)	ND(0.0001)
	Pb	NIEA W309.22A	mg/L	0.0016	ND(0.0011)	ND(0.0012)	ND(0.0007)	ND(0.0012)	<0.0050(0.0018)	<0.0050(0.0018)	<0.0050(0.0017)	ND(0.0014)	<0.0050(0.0017)	<0.0050(0.0022)
	Zn	NIEA W309.22A	mg/L	0.0011	0.0106	<0.0040(0.0030)	0.0042	0.0150	0.0078	0.0096	0.0065	<0.0040(0.0036)	0.0049	0.0047
	Ni	NIEA W309.22A	mg/L	0.0013	<0.0030(0.0021)	<0.0030(0.0014)	ND(0.0007)	<0.0030(0.0013)	<0.0030(0.0026)	<0.0030(0.0025)	0.0037	0.0035	0.0047	0.0044

備註：1.標示◎者為經環境保護署認可之檢項。“-”表不必分析，“#”表定量極限。

2.本報告書依據環保署「檢測報告位數表示規定」出具檢測數據。檢測數據低於方法偵測極限(MDL)時，以“ND”表示，後方加註括號內數據係依數值修整原則處理後之實際測值。如實際測值小於或等於零，則以“0”表示。為配合計畫需求，pH及DO檢項於報告值後以括號方式備註實際平均值(pH)及實際測值(DO)。

3.報告值標示為<2.0() (BOD)，2.0為所列檢項的定量極限濃度，括號內數據表實際測值。

4.報告值標示為<0.10() (氨氮)或<0.06() (硝酸鹽氮)或<0.020() (正磷酸鹽)或<0.0040() (酚類、Zn)或<0.0050() (Pb)，前方數字分別為所列檢項之定量極限濃度，括號內數據表由外插方式求得之測值。

5.報告值標示為<0.01() (亞硝酸鹽氮)，0.01為所列檢項之報告極限(最小表示位數)濃度，括號內數據表實際測值。

(本表)第2頁(共5頁)

附錄四-8-表2 (續2) 離島工業區105年度第一季海域水質調查檢驗報告

計畫名稱：雲林離島式基礎工業區開發計畫環境監測暨相關配合工作計畫—105年春季海域(季報)

[illegible]

(本表)第3頁(共5頁)

附錄四-8-表2 (續3) 離島工業區105年度第一季海域水質調查檢驗報告

計畫名稱：雲林離島式基礎工業區開發計畫環境監測暨相關配合工作計畫—105年春季海域(季報)

認 證	樣品編號及名稱		單位	MDL	W105030505		W105030506	W105030511	W105030512	W105030513	W105030514		
	檢測項目	檢測方法			5-20上	5-20下							
◎	pH	NIEA W424.52A	-	-	8.2(8.186)	8.2(8.202)	8.2(8.156)	8.2(8.171)	8.1(8.109)	8.1(8.146)	7-20下	-	-
◎	水溫	NIEA W217.51A	°C	-	21.1	20.9	20.8	20.6	21.4	21.1	21.1	-	-
◎	導電度	NIEA W203.51B	µmho/cm	-	52300	52400	52400	52500	52000	52100	52100	-	-
	鹽度	NIEA W447.20C	psu	-	34.2	34.3	34.3	34.4	34.0	34.1	34.1	-	-
	透明度	NIEA E220.51C	m	-	1.6	-	1.0	-	1.4	-	-	-	-
	濁度	NIEA W219.52C	NTU	-	4.3	4.9	8.1	8.9	5.2	6.2	6.2	-	-
◎	DO	NIEA W455.52C	mg/L	-	7.4(7.42)	7.4(7.41)	7.3(7.32)	7.2(7.22)	7.2(7.24)	7.2(7.17)	7.2(7.17)	-	-
	DO飽和度		%	-	102	102	101	99.0	100	98.9	98.9	-	-
◎	BOD	NIEA W510.55B	mg/L	2.0 [#]	<2.0(0.8)	<2.0(0.6)	<2.0(0.9)	<2.0(1.1)	<2.0(1.0)	<2.0(1.1)	<2.0(1.1)	-	-
◎	SS	NIEA W210.58A	mg/L	2.5 [#]	7.0	8.2	15.4	19.6	8.3	9.5	9.5	-	-
◎	氨氮	NIEA W448.51B	mg/L	0.03	ND(0.03)	ND(0.03)	<0.10(0.06)	<0.10(0.06)	<0.10(0.06)	<0.10(0.06)	<0.10(0.06)	-	-
◎	硝酸鹽氮	NIEA W452.52C	mg/L	0.02	<0.06(0.06)	<0.06(0.05)	0.07	0.07	0.08	0.08	0.08	-	-
◎	亞硝酸鹽氮	NIEA W452.52C	mg/L	0.0004	0.01	0.01	0.02	0.02	0.02	0.02	0.02	-	-
◎	正磷酸鹽	NIEA W427.53B	mg/L	0.006	<0.020(0.016)	<0.020(0.009)	<0.020(0.009)	0.024	0.024	0.022	0.022	-	-
	矽酸鹽	NIEA W450.50B	mg/L	0.012	0.260	0.267	0.368	0.364	0.396	0.364	0.364	-	-
◎	酚類	NIEA W521.52A	mg/L	0.0012	ND(0.0010)	ND(0.0002)	ND(0)	ND(0.00001)	ND(0.0007)	ND(0.0007)	ND(0.0007)	-	-
	葉綠素a	NIEA E507.03B	µg/L	-	2.0	2.0	1.4	1.4	1.6	1.8	1.8	-	-
	Cu	NIEA W309.22A	mg/L	0.0007	<0.0030(0.0011)	<0.0030(0.0008)	<0.0030(0.0015)	<0.0030(0.0011)	<0.0030(0.0014)	<0.0030(0.0013)	<0.0030(0.0013)	-	-
	Cd	NIEA W309.22A	mg/L	0.0003	ND(0.0001)	ND(0.0001)	ND(0.00001)	ND(0.00004)	ND(0.0002)	ND(0.0002)	ND(0.0002)	-	-
	Pb	NIEA W309.22A	mg/L	0.0016	<0.0050(0.0018)	<0.0050(0.0017)	<0.0050(0.0027)	<0.0050(0.0019)	ND(0.0007)	ND(0.0009)	ND(0.0009)	-	-
	Zn	NIEA W309.22A	mg/L	0.0011	0.0114	<0.0040(0.0039)	0.0062	<0.0040(0.0037)	<0.0040(0.0037)	0.0073	0.0073	-	-
	Ni	NIEA W309.22A	mg/L	0.0013	0.0043	0.0041	<0.0030(0.0014)	ND(0.0013)	<0.0030(0.0015)	ND(0.0013)	ND(0.0013)	-	-

備註：1.標示◎者為經環境保護署認可之檢項。“-”表不必分析，“#”表定量極限。
2.本報告書依據環保署「檢測報告位數表示規定」出具檢測數據。檢測數據低於方法偵測極限(MDL)時，以“ND”表示，後方加註括號內數據係依據值修整原則處理後之實際測值。
3.報告值標示為<2.0() (BOD)，2.0為所列檢項的定量極限濃度，括號內數據表實際測值。
4.報告值標示為<0.10() (氨氮)或<0.06() (硝酸鹽氮)或<0.020() (正磷酸鹽)或<0.0030() (Cu、Ni)或<0.0050() (Pb)或<0.0040() (Zn)，前方數字分別為所列檢項之定量極限濃度，括號內數據表由外插方式求得之測值。
5.硝酸鹽氮檢項樣品編號W105030505，樣品濃度為0.0590mg/L。

(本表)第4頁(共5頁)

附錄四-8-表2 (續4)離島工業區105年度第一季海域水質調查檢驗報告

計畫名稱：雲林離島式基礎工業區開發計畫暨相關配合工作計畫—105年春季海域(季報)

[illegible]

(本表)第5頁(共5頁)

附錄四-8-表2 (續5) 離島工業區105年度第一季海域水質調查檢驗報告

潮位站：麥寮

SEC9,11	採樣日期：105.03.04 農曆01.25	當次高潮位時間：0654；當次低潮位時間：1247	天氣狀況：當日	晴	前一日	陰	前二日	晴
SEC5,6,7	採樣日期：105.03.05 農曆01.26	當次高潮位時間：0809；當次低潮位時間：1401	天氣狀況：當日	陰	前一日	晴	前二日	晴

104.10.06日出海船隻：新豐利，船長：吳秀雄，進出港口：三條崙。

測點	採樣時間(月日/時分)	水深(m)	臭味	漂浮物	油脂
SEC5-10	0305/1005	8.0	×	×	×
SEC5-20	0305/0948	19.4	×	×	×
SEC7-10	0305/1116	8.9	×	×	×
SEC7-20	0305/1128	22.8	×	×	×
SEC9-10	0304/1156	13.1	×	×	×
SEC9-20	0304/1127	20.4	×	×	×
SEC11-10	0304/1008	12.4	×	×	×
SEC11-20	0304/1040	23.2	×	×	×

註：○表有；×表無

附錄四-8-表2 (續6) 離島工業區105年度第一季海域水質調查檢驗報告

項目	pH	水溫	導電度	鹽度	透明度	濁度	DO	BOD	SS	大腸桿菌群	NH ₃ -N	NO ₃ -N	NO ₂ -N	PO ₄ -P	SiO ₂	Phenols
單位		°C	µmho/cm	Psu	m	NTU	mg/L	mg/L	mg/L	CFU/100mL	mg/L	mg/L	mg/L	mg/L	mg/L	mg/L
最大值	8.216	21.4	52600	34.5	3.1	17	7.56	<2.0	30.1	--	0.10	0.10	0.02	0.027	0.427	<0.0040
最小值	8.109	19.0	52000	34.0	0.62	2.2	7.17	<2.0	3.4	--	ND<0.03	<0.06	<0.01	ND<0.006	0.176	ND<0.0012
平均值	8.175	20.5	52394	34.3	1.5	7.5	7.31	<2.0	13.3	--	0.08	0.08	0.02	0.019	0.328	ND<0.0016
甲類	7.5	**	**	**	**	**	≥5.0	≤2.0	**	--	≤0.3	**	**	≤0.05 (TP)	**	≤0.01
海域標準	8.5															

項目	油脂	Cu	Cd	Pb	Zn	Cr	As	Hg	Fe	Co	Ni	葉綠素a	TOC	氰化物
單位	mg/L	mg/L	mg/L	mg/L	mg/L	mg/L	mg/L	mg/L	mg/L	mg/L	mg/L	µg/L	mg/L	mg/L
最大值		<0.0030	ND<0.0003	<0.0050	0.0150	<0.0010	0.0017	ND<0.0001	0.731	<0.0030	0.0047	3.0	--	--
最小值		ND<0.0007	ND<0.0003	ND<0.0016	<0.0040	ND<0.0002	0.0013	ND<0.0001	0.0612	ND<0.0012	ND<0.0013	1.2	--	--
平均值		0.0027	0.0003	0.0035	0.0068	0.0009	0.0015	ND<0.0001	0.2492	0.0019	0.0031	1.7	--	--
甲類		≤0.03	≤0.01	≤0.1	≤0.5	≤0.05 Cr ⁶⁺	≤0.05	≤0.002	**	**	**	**	--	--
海域標準														

**：無標準。“?”、“-”：無執行。

國立成功大學水工試驗所水質檢驗室

樣品檢測報告書

行政院環境保護署許可證字號：環署環檢字第091號

地址：台南市安南區安明路3段500號

聯絡人：王月霜

採樣單位：水工所現調組

採樣行程代碼：HUWA160225WC3、IGWA160304XC5

電話：(06)2371938轉260

傳真：(06)3842648

委託單位及地址：經濟部工業局 台北市信義路3段41之3號

採樣地點：雲林縣新興區潮間帶及麥寮區隔離水道

採樣日期及時間：1050301 08:34~15:45

收樣日期及時間：1050301 16:40

報告日期：1050407 報告編號：FID105W049(季報)

樣品特性：■海水 ■河口及排水路水質 ☐ 隔離水道水質 ☐ 地下水 ☐ 底泥 ☐ 土壤 ☐ 其他：

聲明書

- (一)茲保證本報告內容完全依照行政院環境保護署及有關機關之標準方法及品保品管等相關規定，秉持公正、誠實進行採樣、檢測。絕無虛偽不實，如有違反，就政府機關所受損失願負連帶賠償責任之外，並接受主管機關依法令所為之行政處分及刑事責任。
- (二)吾人瞭解如自身受政府機關委任從事公務，亦屬於刑法上之公務員，並瞭解刑法上圖利罪、公務員登載不實偽造公文書及貪污治罪條例之相關規定，如有違反，亦為刑法及貪污治罪條例之適用對象，願受最嚴厲之法律制裁。

公司名稱：

負責人：

檢驗室主管：

備註：

- 1.本報告已由核可檢測報告簽署人或檢驗室主任審核無誤，並簽署於內部報告文件。簽署人如下：
無機檢測類：高天韻(HUI-01)、楊淑雲(HUI-02)、方嘉錚(HUI-03)
- 2.本報告封面 1 頁，樣品檢測報告 2 頁，共計 3 頁，報告分離使用無效。
- 3.本報告僅對所採樣品負責，報告內容不得隨意複製或作為商業廣告之用。
- 4.本報告書由樣品檢測報告書編號FID105W048內容擷取而來。

第1頁(共3頁)

附錄四-8-表3 (續1) 離島工業區105年度第一季新興區潮間帶水質檢驗報告

計畫名稱：雲林離島式基礎工業區開發計畫環境監測暨相關配合工作計畫—離島105年03月麥新區(季報)

認 證	樣品編號及名稱		單位	MDL	W105030101	W105030102	W105030103	W105030104	W105030105	W105030106	W105030107	W105030108	W105030111
	檢測項目	檢測方法			N1漲	N3漲	N4漲	N5漲	N1退	N3退	N4退	N5退	運送空白
◎	pH	NIEA W424.52A	-	-	8.1(8.142)	8.1(8.120)	8.1(8.094)	8.1(8.093)	8.0(7.975)	7.9(7.919)	7.9(7.945)	8.0(7.973)	-
◎	水溫	NIEA W217.51A	℃	-	18.3	18.3	19.1	19.0	18.7	17.6	16.1	19.0	-
◎	導電度	NIEA W203.51B	µmho/cm	-	51200	51500	51900	51700	40900	46300	48500	51000	-
	鹽度	NIEA W447.20C	psu	-	33.3	33.5	33.8	33.7	26.0	29.7	31.2	33.2	-
	濁度	NIEA W219.52C	NTU	-	75	65	50	45	55	45	33	950	-
◎	DO	NIEA W455.52C	mg/L	-	7.5(7.51)	7.6(7.65)	7.2(7.18)	7.3(7.34)	7.6(7.59)	6.5(6.48)	6.4(6.40)	7.0(7.03)	-
					97.3	99.1	94.5	96.4	95.1	81.0	78.7	91.7	-
	DO飽和度		%										-
◎	BOD	NIEA W510.55B	mg/L	2.0 [#]	<2.0(1.1)	<2.0(1.3)	<2.0(0.4)	<2.0(1.4)	3.3	3.7	2.1	3.0	-
◎	SS	NIEA W210.58A	mg/L	2.5 [#]	87.0	78.0	53.8	50.7	85.2	48.5	43.0	2050	-
◎	大腸桿菌群	NIEA E202.55B	CFU/100mL	10 [#]	5.0E+02	3.8E+02	65	35	7.4E+03	5.9E+03	1.7E+03	1.2E+03	<10
◎	氨氮	NIEA W448.51B	mg/L	0.03	0.32	0.30	0.30	0.45	3.88	8.04	3.76	1.38	-
◎	硝酸鹽氮	NIEA W452.52C	mg/L	0.02	0.13	0.18	0.20	0.19	0.27	0.18	0.30	0.33	-
◎	亞硝酸鹽氮	NIEA W452.52C	mg/L	0.0004	0.04	0.04	0.04	0.06	0.14	0.12	0.26	0.31	-
◎	正磷酸鹽	NIEA W427.53B	mg/L	0.006	0.073	0.067	0.072	0.093	0.529	0.999	0.489	0.214	-
	矽酸鹽	NIEA W450.50B	mg/L	0.012	0.818	0.784	0.747	0.814	3.87	2.85	1.85	1.73	-
◎	酚類	NIEA W521.52A	mg/L	0.0012	ND(0.0004)	ND(0.0002)	<0.0040(0.0013)	ND(0.0002)	ND(0.0011)	ND(0.0008)	ND(0.0006)	ND(0.0004)	-
◎	油脂	NIEA W506.21B	mg/L	0.5 [#]	<0.5	<0.5	<0.5	<0.5	<0.5	<0.5	<0.5	<0.5	-
	葉綠素a	NIEA E507.03B	µg/L	-	2.3	2.0	1.2	1.2	5.7	2.5	1.8	19.4	-
	Cu	NIEA W309.22A	mg/L	0.0007	0.0130	0.0050	0.0040	0.0042	0.0074	0.0056	0.0044	0.0652	-
	Cd	NIEA W309.22A	mg/L	0.0003	<0.0008(0.0007)	<0.0008(0.0005)	<0.0008(0.0004)	<0.0008(0.0005)	ND(0.0002)	<0.0008(0.0003)	ND(0.0002)	<0.0008(0.0004)	-
	Pb	NIEA W309.22A	mg/L	0.0016	<0.0050(0.0038)	<0.0050(0.0031)	<0.0050(0.0023)	<0.0050(0.0019)	<0.0050(0.0024)	<0.0050(0.0023)	<0.0050(0.0031)	0.0473	-
	Zn	NIEA W309.22A	mg/L	0.0011	0.0667	0.0108	0.0180	0.0120	0.0250	0.0234	0.0180	0.135	-

備註：1.標示◎者為經環境保護署認可之檢項。“-”表不必分析，“#”表定量極限。
2.本報告書依據環保署「檢測報告位數表示規定」出具檢測數據。檢測數據低於方法偵測極限(MDL)時，以“ND”表示，後方加註括號內數據表依數值修整原則處理後之實際測值。大腸桿菌群以“E+02”(例)代表“×10²”。為配合計畫需求，pH及DO檢項於報告值後以括號方式備註實測平均值(pH)及實際測值(DO)。
3.報告值標示為<2.0() (BOD)，2.0為所列檢項的定量極限濃度，括號內數據表實際測值。本批BOD水樣均添加TCMP。
4.報告值標示為<0.0040() (酚類)或<0.0008() (Cd)或<0.0050() (Pb)，前方數字分別為所列檢項之定量極限濃度，括號內數據表由外插方式求得之測值。

(本表)第2頁(共3頁)

附錄四-8-表3 (續2)離島工業區105年度第一季新興區潮間帶水質檢驗報告

計畫名稱：雲林離島式基礎工業區開發計畫暨環境監測相關配合工作計畫——離島105年03月參新區(季報)

認 證	樣品編號及名稱		單位	MDL	W105030101	W105030102	W105030103	W105030104	W105030105	W105030106	W105030107	W105030108	-
	檢測項目	檢測方法			N1漲	N3漲	N4漲	N5漲	N1退	N3退	N4退	N5退	
	Ni	NIEA W309.22A	mg/L	0.0013	0.0072	0.0038	0.0052	0.0038	0.0045	0.0043	0.0038	0.0228	-
	Co	NIEA W309.22A	mg/L	0.0012	<0.0030(0.0024)	<0.0030(0.0021)	<0.0030(0.0014)	<0.0030(0.0017)	<0.0030(0.0022)	<0.0030(0.0019)	<0.0030(0.0020)	0.0164	-
	Fe	NIEA W309.22A	mg/L	0.0041	1.77	1.49	1.12	1.32	1.41	0.743	1.35	4.82	-
	Cr	NIEA W303.51A	mg/L	0.0002	0.0026	<0.0010(0.0009)	0.0011	<0.0010(0.0006)	0.0025	0.0013	<0.0010(0.0008)	0.0032	-
◎	As	NIEA W434.54B	mg/L	0.0004	0.0015	0.0015	0.0013	0.0013	0.0047	0.0035	0.0031	0.0092	-
◎	Hg	NIEA W330.52A	mg/L	0.0001	ND(0)	ND(0)	ND(0)	ND(0.00001)	ND(0)	ND(0)	ND(0)	ND(0)	-
◎	TOC [△]	NIEA W532.52C	mg/L	0.1	0.4	0.3	0.3	0.3	0.9	0.9	0.7	0.8	-
◎	硫化物 [△]	NIEA W433.52A	mg/L	0.01	0.07	0.06	0.04	0.06	0.07	0.05	0.04	ND	-
◎	氰化物 [△]	NIEA W441.50C	mg/L	0.002	ND	ND	ND	ND	ND	ND	ND	ND	-

以 下 空 白

備註：1.標示◎者為經環保署認可之檢項。“-”表不必分析。

2.本報告書依據環保署「檢測報告位數表示規定」出具檢測數據。檢測數據低於方法偵測極限(MDL)時，以“ND”表示，後方加註括號內數據係數值修整原則處理後之實際測值。如實際測值小於或等於零，則以“0”表示。

3.報告值標示為<0.0030()Co)或<0.0010()Cr)，前方數字分別為所列檢項之定量極限濃度，括號內數據係由外插方式求得之測值。

4.本頁標示△之檢項為委託具環保署環境檢驗測定機構認可資格之單位(台灣檢驗科技股份有限公司高雄分公司，環署環檢字第105號，報告編號：AW/2016/30221、30222)。委測數據出具方式依該單位規定。

(本表)第3頁(共3頁)

附錄四-8-表3 (續3) 離島工業區105年度第一季新興區潮間帶水質檢驗報告

採樣日期：105.03.01(農0123) 當次高潮位時間：1526 當次低潮位時間：0916 天氣：當日：晴 前一日：晴陰 前二日：陰

潮位站：參寮

項目 測站	採樣時間 (時分)	臭味	飄浮物	泡沫	堆置垃圾
N1(漲)	1442	×	×	×	×
N1(退)	0931	×	×	×	×
N3(漲)	1501	×	×	×	×
N3(退)	0912	×	×	×	×
N4(漲)	1519	×	×	×	×
N4(退)	0852	×	×	×	×
N5(漲)	1537	×	×	×	×
N5(退)	0834	×	×	×	×

註：○表有；×表無；--表本季無執行。

附錄五

「雲林離島式基礎工業區開發計畫施工期間環境
監測」歷年環保署審查意見暨工業局辦理情形說

明對照表

「雲林離島式基礎工業區開發計畫八十六年度施工期間
環境監測第二季(八十六年二月至四月)報告」環保署意見
暨工業局辦理情形說明對照表

環保署意見	工業局辦理情形說明
(一) 本案所有高量採樣器採樣前後流量值均一致，此為不合理，請說明原因。	本案所使用之高量採樣器機型為kimoto 121FT Hi-Vol，該機型有自動流量補正裝置，採樣前後流量可維持定值，請參考附件一高量採樣器操作說明章節 5-3 及 6。
(二) 第 3-40、3-45 頁請規劃適宜之運輸路線，以減低施工車輛所造成之交通噪音。	1. P. 3-40 及 P. 3-45 頁噪音超標之測站中，參寮區警察駐在所及參寮南堤係位於參寮施工區內，為六輕施工之管制站，進出六輕參寮施工區之車輛必須停車接受檢查後再啟動，故噪音值較高，惟並未影響至施工區外；橋頭國小、橋頭國小許厝分校之測站位置，依環境音量標準之規定，雖屬一般地區測站，法規標準較嚴，惟仍易受道路交通及校園活動噪音影響，故噪音測值多無法符合標準；吳水圖書館及台西海園入口第二季監測時因受進香活動影響，致第二季部分時段噪音測值超標。故除施工區內之參寮區警察駐在所及參寮南堤係受施工車輛噪音影響外，其餘測站超標並非因施工車輛所致。 2. 本計畫目前僅台塑六輕參寮區及參寮工業專用港施工中，所規劃之運輸路線為自西濱大橋下沿濁水溪南岸之砂石車專用道進出參寮施工區，因此砂石車並未行經橋頭地區。惟本監測工作仍將持續監測並密切注意施工車輛噪音對附近學校及住宅之影響程度。

環保署意見	工業局辦理情形說明
(三) 每一監測點，每季僅監測廿四小時，難以代表整季空氣品質狀況，建議增長監測時間，或增加監測時段。	本監測工作係依「雲林離島式基礎工業區開發計畫調整原工業區編定範圍環境影響差異分析報告修正本」(民國八十五年九月)之承諾事項辦理。目前僅參寮區施工中，未來持續進行之監測工作若發現空氣品質有異常情況，將視需要檢討及修正監測計畫，並報署核備。
(四) 報告中缺少有關動態校正器、高量採樣器、懸浮微粒監測儀、流量校正資料及臭氣比對校正資料。	已補充如附件二。
(五) 請提供各項分析儀之多點校正、線性及 QA & QC 等資料。	已補充如附件三。
(六) THC、NMHC 單位為 PPM 或 PPMC 請確認。附錄 1-5 中所提供碳氫分析儀與實際監測儀器相同。	THC 及 NMHC 單位為 ppmC，附錄 1-5 之碳氫分析儀經查與實際監測儀器相同。
(七) 附錄 PI-7 儀器名稱部分有誤、PI-3 氧化碳儀器規格單位等資料有誤，請確認。	已修正，詳附件四。
(八) 氮氧化合物及二氧化硫分析儀，監測設定範圍過大與實際監測數據差距大，應考慮降低設定範圍。	1. 本計畫採用之空氣品質監測儀器 (API-dasibi) 皆符合 USEPA APPROVED 合格之機種，其設定之濃度範圍，適用於一般環境空氣品質監測。 2. 因本計畫所使用之空氣品質監測儀器是裝載於移動式車輛上，並採隨機性每季各監測點進行一次 24 小時連續測定，對於各監測點污染濃度變化無法預知，因此難以設定個別合適監測範圍。 3. 本計畫執行空氣品質監測工作之檢測單位，為環保署許可之環境檢驗測定機構(許可字號環署環檢字第 0 二五號)，皆依照環保署規定之校

環保署意見	工業局辦理情形說明
	正頻率，每季定期進行一次多點校正，對於高、中、低不同濃度範圍之校正結果皆符合規定。 4. 經與環保署在臺灣地區所設定之空氣品質監測網監測儀器特性比較，本計畫所設定監測範圍與環保署皆在同一級數(order)，惟部份最高濃度因使用不同品牌，故略有差別。(詳參附表一) 5. 綜上所述，本案監測所設定之監測範圍應屬合理。
(九)陸域水質監測，部分測點已受潮汐影響，如生化需氧量等測項之檢驗方法，請檢討修正。	1. 依據環保署公告「水中生化需氧量檢測方法」中之規定，本方法適用於地面水、地下水及放流水中之生化需氧量檢驗。又依據水污染防治法第二條第二款「地面水體：指存在於河川、海洋、湖澤、水庫、池塘、灌溉渠道、各級排水路或其他體系內全部或部份之水。」故本計畫中測點雖包含部份感潮河段，仍適用本公告方法。 2. 由於上述檢測項目並未規定高鹵條件下之修正方式，在不得擅自更改檢測方法的前提下，僅能依據公告方法辦理。如所指為化學需氧量，則受感潮影響之樣品已依公告方法使用含高鹵離子化學需氧量方法分析。
(十)檢驗葉綠素 a 應註明所用濾紙孔徑尺寸。	本計畫依據環保署公告「水中葉綠素 a 檢測方法」之規定，樣品以 0.45μm 孔徑，直徑 47 mm 之內不透性材質過濾。
(十一)溶氧檢驗方法已修訂，請依公告方法執行。另各次審查意見及辦理情形應列於報告。	1. 溶氧方法分別於 86.4.12 及 86.5.26 公告修訂，第二季監測工作係於 86 年 3 月 11 日進行陸域水質採樣，故仍沿用原方法，至於第三季採樣分析(86.6.11)已依修訂

環保署意見	工業局辦理情形說明
	後方法進行。 2. 遵照辦理，本次意見將納入八十七年度第一季報告。
(十二)第 2-2 頁空氣品質及噪音振動係由中項目部份，檢測單位為未經認證核可之單位。	P.2-2 頁空氣品質及噪音振動係由中興工程顧問公司負責辦理，並由環保署認可之佳美環境科技股份有限公司(環署環檢字第 0 二五號)執行現場監測工作。有關資料已於八十六年度第三季報告補充。
(十三)第 3-13 頁表 3.1-1「野外空白」欄空氣品質數據請加註單位名稱。	已修正，參考附件五。
(十四)附錄 1-26~1-33 檢測數據表應紀錄歷次稱重紀錄，另附錄 1-36 記錄表數據修正部分請簽名。	1. 有關粒狀物測定過程之逐次稱重紀錄資料，係紀錄於個人工作日誌上，因限於季報之篇幅，故未列於季報上，惟已妥善保存於佳美環境科技股份有限公司之專案資料檔中。 2. 附錄 1-36 記錄表數據修正部分皆已簽名，如附件六。
(十五)第 3-6 頁最後一行「二氧化硫」請更正為「二氧化硫」。	已修正如附件七。
(十六)第四章結語中之陸域生態鳥類部分，請補列「唐白鶯與小燕鷗係行政院農委會公告之珍貴稀有保育類動物」。	已修正如附件八。

附表一 本計畫與環保署在臺灣地區所設定之空氣品質監測網監測儀器特性比較表

監測項目	本計畫監測儀器 設定範圍	環保署監測儀器 設定範圍
二氧化硫	0~500ppb	0~1000ppb
一氧化碳	0~50ppm	0~50ppm
臭氧	0~500ppb	0~1000ppb
氮氧化物	0~500ppb	0~1000ppb
碳氫化合物	0~50ppmC	0~10ppmC

註：本件已另函送行政院環保署，本季報因限於篇幅限制，故相關附件省略。

「雲林離島式基礎工業區開發工程施工期間環境監測調查九十年度第三季報告(九十年八月至九十年十月)」
環保署意見暨工業局辦理情形說明對照表

項目	環保署審查意見	工業局辦理情形說明
一	復 貴局90年11月20日(90)地字第09000391930號函。	略。
二	請檢附環境檢測機構經本署許可之相關文件(包括監測項目、種類)影本。	遵照辦理，詳見監測季報附錄一。
三	檢測報告中之採樣測定位置請標示清楚。	遵照辦理，詳見監測季報附錄三。
四	請分析監測結果超過管制標準之原因，並研擬改善措施。	敬悉，已加強超過標準之測值原因分析(詳見附件一)，若為工業區開發所致，將研提改善措施。
五	請選用低噪音施工法、施工機具及噪音防制措施。	本工程施工機具係採用低噪音型(起重機、推土機、平路機輪型及裝載機)，未使用打樁機等高噪音機具施工，夜間則不施工。
六	請規劃適宜之運輸路線，以減低施工車輛所造成之交通噪音。	本工程已自開闢南施工便道，施工運輸路線均已避開鄰近聚落，對周邊之影響輕微。
七	請針對施工營運各階段研擬適切可行之環境監測計畫。	由於本工業區開發已十年，基於現況改變、數年來的監測結果及經驗累積，經過通盤檢討後研提施工營運之變更監測內容。本局已函請 貴署審查，並經 貴署於91年1月29日專案小組審查通過在案。

附錄七

「雲林離島式基礎工業區開發工程施工期間環境監測調查九十年度第三季報告(九十年八月至九十年十月)」
環保署意見暨工業局辦理情形說明對照表(續一)

項目	環保署審查意見	工業局辦理情形說明
八	地下水民1測站監測項目值多項偏高，報告指出係水源有所更改，請補充說明其更改情形，對水質之影響及如何因應。	<ol style="list-style-type: none"> 民1井自民國90年第一季起，由採樣結果顯示，地下水水質與以往歷年之檢驗結果有顯著之差異，後經訪談民1井所有人，得悉原民1井(井深不可考)已報廢停用，目前採樣檢測之水井係原址重新鑽鑿之新井(井深約30公尺)。 由於工業區施工期間之監測計畫中，利用工業區外圍民井進行地下水水質採樣檢測工作，主要在於比對工業區內外之地下水水質是否因開發行為而有所異常，而工業區內之地下水水質監測工作中，以監測最有可能遭受污染之淺層地下水水質為主(深度在30公尺以內)，因此，目前現有之民1井水質應較能符合上述做為比對工業區內外地下水水質之目的。 新民1井與原民1井(已報廢)雖位於同一地點，但可能因井深不同而使水質有所差異，雖新井符合監測目的，惟為了與以往檢測結果有所區別，民1井之編號將修改為民1-1，加以區別。

附錄七

「雲林離島式基礎工業區開發工程施工期間環境監測調查九十年度第三季報告(九十年八月至九十年十月)」
環保署意見暨工業局辦理情形說明對照表(續二)

項目	環保署審查意見	工業局辦理情形說明
九	報告之各項水質監測結果，多以「測值結果於歷次變動範圍內」帶過，如果歷次曾發生乙次情形嚴重之污染，則爾後即為「測值結果於歷次變動範圍內」，說法模糊，難以掌握確實之污染情形，無法審核，請確實分析消長趨勢，並擬定改善措施。	多謝指導並加強分析。本所於河口與海域各項水質調查結果，均詳細說明該季測值變化範圍，並與相關水質標準做比較，以瞭解是否合於標準或是否有污染情形發生。此外並將調查結果詳繪成圖示，而檢測數據則詳附於附錄中，對於有異常數據出現者，亦作說明，最後並與歷次調查結果相比較，而非多以「測值結果於歷次變動範圍內」帶過。
十	請檢附完整之機漁船(含船員)進出港檢查表以證明採樣時間。	本監測季報均已附機漁船(含船員)進出港檢查記錄表，未來另將於現場採樣記錄表內，增加檢附現場採樣調查人員(含人員姓名)之進出港安檢記錄。

附錄七

「雲林離島式基礎工業區開發工程施工期間環境監測調查九十三年度第三季報告」
環保署審查意見暨工業局辦理情形說明對照表

項目	環保署審查意見	辦理情形說明
一	復 貴局93年11月29日工地字第09300386750號函。	略。
二	附錄四-42請加註「陸域水質檢測分析」。	遵照辦理，詳見監測季報附錄四。
三	第3-72頁河口重金屬檢測，請補充濁水溪西濱大橋、北港溪雲嘉大橋、舊虎尾溪台西橋等之檢測數據，以利比對分析。	河口水質監測，係依照環評承諾差異分析所規定之「新興區施工期間監測內容」據以執行，而濁水溪西濱大橋、北港溪雲嘉大橋、舊虎尾溪台西橋等3點位，並非本季監測計畫中之點位，故未監測，請諒察。
四	海域水質監測項目中，部分項目如溶氧、五日生化需氧量等有不符標準之情事發生，請持續監測並注意其變化，研擬解決對策。	由歷次河口漲、退潮及河口至海域水質監測結果得知，近岸水質因陸源污染導致水質偶有不佳，除建請相關主管機關加強查緝與整治外，將持續監測並注意其變化。

「雲林離島式基礎工業區開發工程施工期間環境監測調查九十四年度第一季
報告」

環保署審查意見暨工業局辦理情形說明對照表 (1/3)

項目	環保署審查意見	辦理情形說明
一	復 貴局 94 年 6 月 20 日 工 地 字 第 09400343240 號函。 第 1-11 頁，海域水質之懸浮固體物濃度，與歷次結果不符，時平均高於退潮時，請詳加說明原因。	謝指教，造成本季於新興區潮間帶區之懸浮固體濃度，於漲潮時平均高於退潮原因，係 3 月於有才寮出海口(測站 N3) 於漲潮時出現偏高測值(409 mg/L)，而同月在該處上游之夢麟橋測站於漲、退潮期間，則未有異常偏高(漲:43.9/退:65.0 mg/L)，此外同月於新興區及鄰近南北之海域測站下層水，其懸浮固體濃度亦有偏高之現象，顯示本季 3 月於新興區及鄰近南北近岸海域水體，整體有懸浮固體偏高之趨勢，後續將持續注意與追蹤。
二		
三	第 3-48 頁及第 3-50 頁，陸域水質之懸浮固體物，歷次變化差異頗大，自 28 至數千均有，請解釋該數據之意義。如涉及漲退潮，亦請解釋歷次採樣時間之一致性與代表性。另附錄四-51 至 98 頁，目前採樣是以「時段」表示，爾後請就個別樣品明確說明其對應之採樣時間。	1. 懸浮固體物歷次監測數據差異較大，主要為受季節性氣候影響原因。其中，每年於第二季及第三季監測期間常因颱風季節所帶來之豐沛雨量沖刷而造成河川水質懸浮固體物大幅增加。 2. 採樣時間均依計畫要求於退潮時段採樣，每一測站之實際採樣時間則列於陸域水質分析報告之採樣報告表中。

項目	環保署審查意見	辦理情形說明
一	復 貴局 94 年 3 月 7 日 工 地 字 第 09400070290 號函。	啟。
二	建議請聲音相關法規執行聲音監測。	啟。指正，本計畫係依 NIEA P201.90C 執行，報告中濃度之監測方法已加以修正，詳報告表 1.5.1-3 所示。
三	有關地下水之監測，應說明歷年之監測趨勢，而非僅針對上季結果作比較。	遵照辦理，除就當季監測結果與前季結果進行比較外，亦增加歷年監測趨勢之比較。詳報告表 3.1.6 節所示。
四	請說明報告中所設置之地下水監測井(SS01)是否為標準監測井。	SS01 主要作為瞭解新興區已陸化區域施工期間地下水水質及水位之變化情形，而於民國 92 年所設置之標準監測井。
五	第 2.6 節地下水水質本季監測結果，「總溶解固體物」、「氨氮」、「磷酸鹽」、「銨」、「銲」項目超過地下水標準，「銲」項目超過地下水標準，應將執行監測，以瞭解其來源及後續改善情形。另，第 3-150 頁地下水水質「過度」項目，與前次監測結果不符，請修正。	依據，除將依監測計畫持續進行監測，以瞭解濃度變化情形。本季監測結果，SS01 監測井濃度符合飲用水標準，3-150 項應係誤植，已予以修正。
六	第 1-23 頁表 1.3-1 之水質監測方法中(1)氨氮檢測方法 NIEA W413.50A 已於 92.09.16 公告停止適用並刪除，請參考替代方法，因監測作業時程因素，將於 94 年第 2 季更正，依新法 W413.52A。(2)氨氮(NH3-N)檢測方法 NIEA W416.50A 已於 93.04.13 停止適用並刪除。(3)油脂檢測方法應為 NIEA W506.21B，請修正。	啟。指正，油脂檢測方法已修正為 W506.21B，而氨氮及氨氮分析分析方法執行，詳報告表 1.3-1 所示。
七	請依據實際執行之檢測方法修正表 1.3-1、表 1.5.6-2 及 W506.21B，請修正。	啟。指正。已針對表 1.3-1 與表 1.5.2 之檢測方法重新檢核修正。

「雲林離島式基礎工業區開發工程施工期間環境監測調查九十四年度第四季報告」
環保署審查意見暨工業局辦理情形說明對照表

環保署審查意見暨工業局辦理情形說明對照表 (2/3)

項目	環保署審查意見	辦理情形說明
四	第3-48頁，蚊港橋之陸域水質砂部分，89年6月前均為ND，以後卻陸續檢出，其他2陸域水質測站亦有類似情形，請詳查砂之來源與本區之關係。	1.陸域水質中砂之濃度變化主要原因係因參照的檢測方法改變所致。本計畫中砂之檢測於90年3月以前為使用「水中亞砷酸鹽、砷酸鹽及總無機砷檢測方法」，因受限於該方法之偵測極限較高（約為10μg/L~16μg/L），因此樣品檢測結果大多小於方法偵測極限（即ND）。自90年4月後則改以「水中砷檢測方法—自動化連續流動式氫化物原子吸收光譜法」分析樣品，此方法之偵測極限可達0.5μg/L以下，故能測得較低濃度之樣品，因此陸續檢出樣品濃度。 2.將依委員建議進一步探討砂之來源與監測區域間之關聯性。
五	請調整圖2.9-1 DO縱座標刻度為適當值，以利了解DO數值變動情形。	圖2.9-1 DO縱座標刻度已修正為0~15 mg/L(如附圖一)。
六	圖2.9-1之第2-75頁(N1新虎尾溪)、第2-83頁(N4放流水排放區域，本季3月於本工業區放臺西水閘)及第2-87頁(N5舊虎尾溪)等流水排放區域(參寮港西防波堤導流堤測站之酚(Phenol)於94年第1季較以往口附近海域SEC5)水質之總酚與汞，均符合甲類海域水質標準且無異常，同時新測站高值出許多，圖2.9-1之第2-79頁(N1新虎尾溪)、第2-80頁(N3有才寮排水)、第2-84頁(N4臺西水閘)及第2-88頁(N5舊虎尾溪)等測站之汞(Hg)於第94年第1季較以往測值高出許多，請就分析結果潮間帶區主要仍受到內陸污染所影響，研判說明該異常情況與工業區排放廢水與本工業區排放水影響之無關，但後續影響之關連性。	新與區潮間帶區非本工業區放流水排放區域，本季3月於本工業區放流水排放區域(參寮港西防波堤導流堤測站之酚(Phenol)於94年第1季較以往口附近海域SEC5)水質之總酚與汞，均符合甲類海域水質標準且無異常，同時新與區近岸海域測站(SEC7、SEC9)之水質，於這兩項亦無異常，顯示本工業區並非總酚與汞排放之污染來源，新與區潮間帶區主要仍受到內陸污染所影響，與本工業區排放水影響之無關，但後續仍將持續注意與追蹤。
七	建請依噪音相關法規執行噪音監測。	感謝指正，本計畫係依NIEA P201.90C執行，報告中振值之監測方法已加以修正，詳報告表1.5.1-3所示。

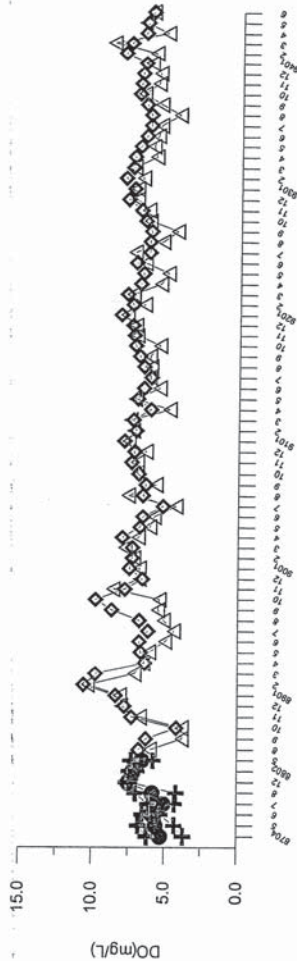
環保署審查意見暨工業局辦理情形說明對照表 (3/3)

項目	環保署審查意見	辦理情形說明
八	第2-52頁2.6節地下水水質本季節監測結果，SS01之果，「總溶解固體物」、「氯鹽」、「硫酸鹽」、「氯氣」及「硬度」項目超過地下水所判係因該區抽砂填海造陸而成，海砂中含有極高之鹽份且在尚未壓密完全水第二類監測基準，仍請該單位持續監測，以避免有污染擴大之情形。後續併下，易受地表滲入及海水潮汐影響，地請依監測結果，瞭解濃度之變化，以確認其來源改善情形。	遵照辦理。依據監測結果分析，SS01之果，「總溶解固體物」、「氯鹽」、「硫酸鹽」、「氯氣」及「硬度」項目超過地下水所判係因該區抽砂填海造陸而成，海砂中含有極高之鹽份且在尚未壓密完全水第二類監測基準，仍請該單位持續監測，以避免有污染擴大之情形。後續併下，易受地表滲入及海水潮汐影響，地請依監測結果，瞭解濃度之變化，以確認其來源改善情形。
九	第2-57頁本季節「氯氣」檢測結果SS01、民3、民4分別為0.2mg/L、0.10mg/L、0.19mg/L；上述監測井應無超過地下水水質第二類監測基準，建請確認原始數據後修正。	感謝指正。本季節檢測結果，SS01、民3、民4監測井氯氣檢測結果並無超過地下水水質第二類監測基準，2-57頁應係誤植，已予以修正。
十	2.6節地下水水質監測結果檢測數據濃度單位「鐵」為mg/L，其餘重金屬檢測項目濃度單位為μg/L，建請將濃度單位修正為與法規一致之mg/L。	遵照辦理，報告2.6節地下水水質監測結果檢測數據濃度單位將修正為與法規一致之mg/L。
十一	請確實依最新公告之檢測分析方法執行，進行第2季環境監測。	遵照辦理，本計畫將確實依最新公告之檢測分析方法執行進行第2季環境監測。
十二	第1-57頁表1.5.1-3頁分析項目二氧化氮感測器修正，請更正為NIEA A416.10T。	感謝指正。已重新檢視修正表1.5.1-3之檢測方法，請更正為NIEA A416.10T。
十三	請依據實際執行之檢測方法，更正第1-70頁表1.5.6-2分析項目之檢測方法。	感謝指正。已依據實際執行之檢測方法重新檢視修正表1.5.6-2分析項目之檢測方法。

「雲林離島式基礎工業區開發工程施工期間環境監測調查 94 年度第 2 季報告
(94 年 4 月至 94 年 6 月)」

環保署審查意見暨工業局辦理情形說明對照表 (1/3)

項目	環保署審查意見	辦理情形說明
一	復貴局 94 年 11 月 9 日工地字第 09400910550 號函。 各階段海域水質監測項目，請依甲類海域海洋環境品質標準水質項目辦理。	略。
二		本監測計畫係依據貴署民國 91 年 7 月 26 日環署綜字第 0910051118 號函核定之「雲林離島式基礎工業區開發計畫環境監測計畫變更內容對照表(定稿本)」環境監測內容辦理。
三	請注意控制施工活動污染，如有重大海域水質懸浮固體監測。	遵照辦理，惟目前工業區內並無施工行為。
四	廢棄物的清運和處理未列於報告書中，應補充說明。	本監測計畫係依據民國 80 年「雲林縣離島式基礎工業區開發可行性評估先期規劃環境影響評估報告書」及民國 85 年「雲林離島式基礎工業區調整編定範圍環境影響差異分析報告」承諾辦理環境監測，並經過通盤檢討後，於民國 91 年 7 月 26 日奉環署綜字第 0910051118 號函同意「雲林離島式基礎工業區開發計畫環境監測計畫變更內容對照表(定稿本)」，據以變更環境監測內容辦理至今，其中廢棄物清運的處理說明雖非屬本計畫監測項目，然本計畫施工期間之廢棄物均已委託合格之清除處理業者清運處理，且目前工業區內並無施工行為。
五	請補充研擬適切可行之環境監測計畫及經費。	本監測計畫係依據貴署民國 91 年 7 月 26 日環署綜字第 0910051118 號函核定之「雲林離島式基礎工業區開發計畫環境監測計畫變更內容對照表(定稿本)」環境監測內容辦理。



(N1：新虎尾溪)

附圖一 新興區潮間帶水質歷次溶氧調查結果

「雲林離島式基礎工業區開發工程施工期間環境監測調查 94 年度第 2 季報告
(94 年 4 月至 94 年 6 月)」

環保署審查意見暨工業局辦理情形說明對照表 (2/3)

項目	環保署審查意見	辦理情形說明
六	應增設環境綠帶，以減少噪音。	依據本計畫歷年噪音監測結果，除安西府測站受晨間居民活動或進香活動影響及崙豐國小測站因學生家長接送上、下學等致偶有超出標準外，一般皆可符合相關管制標準，故並非本工程造成影響；此外，有關環境綠帶之規劃業於民國 80 年「雲林縣離島式基礎工業區開發可行性評估先期規劃環境影響評估報告書」及民國 85 年「雲林離島式基礎工業區調整編定範圍環境影響差異分析報告」內容中依相關規定詳予考量規劃，並經貴署審查核定。
七	請依噪音管制標準相關規定辦理。	遵照辦理。
八	施工期間之應採取支各項污染管制措施，請確實依「營建工程空氣污染防治設施管理辦法」相關規定辦理。	遵照辦理。
九	P. 3-15 頁，表 3.1.14-2 中，地下水水質監測結果，「總溶解固體量」、「氯鹽」、「硬度」、「銻」項目超過地下水之「SS01」之導電度、氯鹽等鹽化指標有偏高現象，研判係因該區抽砂填海造陸而成，海砂中含有極高之鹽份且在尚未壓密完全下，易受地表入滲及海水潮汐影響，地下水水質變動大且不穩定，仍有待繼續監測，詳如 3.1.6 節地下水水質監測結果綜合檢討分析。相關項目後續將依監測計畫持續進行監測，以瞭解濃度變化情形。	遵照辦理。依據監測結果分析，總溶解固體量濃度偏高，推論可能與填海造陸固體量濃度中含有微小懸浮固體有關；而 SS01 之導電度、氯鹽等鹽化指標有偏高現象，研判係因該區抽砂填海造陸而成，海砂中含有極高之鹽份且在尚未壓密完全下，易受地表入滲及海水潮汐影響，地下水水質變動大且不穩定，仍有待繼續監測，詳如 3.1.6 節地下水水質監測結果綜合檢討分析。相關項目後續將依監測計畫持續進行監測，以瞭解濃度變化情形。
十	P. 1-23~P. 1-27 頁，表 1.3-1 中之水質監測方法請修正。 (1) pH 值檢測方法 NIEA W424.50A 已於 93.04.07 以環署檢字第 0930024648 號公告停止適用，並於 93.07.15 刪除。 (2) 濁度檢測方法 NIEA W219.51C 已於 94.05.06 以環署檢字第 0940034336 號公告停止適用，並於 94.08.15 刪除。	(1) pH 值檢測方法 NIEA W424.50A 已於 93.04.07 以環署檢字第 0930024648 號公告停止適用，並於 93.07.15 刪除。 (2) 濁度檢測方法 NIEA W219.51C 已於 94.05.06 以環署檢字第 0940034336 號公告停止適用，並於 94.08.15 刪除。

「雲林離島式基礎工業區開發工程施工期間環境監測調查 94 年度第 2 季報告
(94 年 4 月至 94 年 6 月)」

環保署審查意見暨工業局辦理情形說明對照表 (3/3)

項目	環保署審查意見	辦理情形說明
(3)	氮氣檢測方法 NIEA W448.50B 已於 92.10.03 以環署檢字第 0920072210 號公告停止適用。	(3) 第 2 季調查期間為民國 94 年 4 月至 6 月，原方法 (NIEA W448.50B) 仍在適用期間 (停止日為 94 年 8 月 15 日)，已自第三季報告起修正。
(4)	矽檢測方法 NIEA W435.51B 已於 93.09.07 以環署檢字第 0930064699 號公告停止適用，並於 93.12.15 刪除。	(4) 感謝指正，惟目前已完成第三季調查作業，將自第四季報告起修正。
(5)	鐵檢測方法 NIEA W305.51A 已於 93.09.07 以環署檢字第 0930064699 號公告停止適用，並於 93.12.15 刪除。	(5) 感謝指正，惟目前已完成第三季調查作業，將自第四季報告起修正。
(6)	酚類檢測方法 NIEA W521.51A 已於 94.08.02 以環署檢字第 0940060138 號公告停止適用，並於 94.11.15 刪除。	(6) 第 2 季調查期間為民國 94 年 4 月至 6 月，原方法 (NIEA W521.51A) 仍在適用期間 (停止日為 94 年 11 月 15 日)，已自第三季報告起修正。
(7)	P. 1-23，表 1.3-1 監測項目中錳之監測方法，請確認是否誤植 (查無此方法編號 NIEA W304.51A)。	(7) 感謝指正，誤植編號將修正為 NIEA W305.52A。
十一	請於進行後續各季環境監測時，確實依最新公告之檢測分析方法執行。	遵照辦理，本計畫於進行後續各季環境監測時，將確實依最新公告之檢測分析方法執行。

「雲林離島式基礎工業區開發工程施工期間環境監測調查
94 年度第 3 季報告(94 年 7 月至 94 年 9 月)」

環保署審查意見暨工業局辦理情形說明對照表 (1/4)

項目	環保署審查意見	辦理情形說明
一	復貴局95年3月15日工字第09500135590號函。 請補充「雲林離島式基礎工業區環境監測計劃內容及經費」。	本監測計畫已依據貴署民國91年7月26日環署綜字第0910051118號函核定之「雲林離島式基礎工業區開發計畫環境監測計畫變更內容對照表(定稿本)」環境監測內容辦理。且其相關費用已依規定載明於「雲林離島式基礎工業區開發計畫調整原工業區編定範圍環境影響差異分析報告」(85.9)並經環保署於85.8.20以(85)環署綜字第49678號函同意在案，估計前10年環境監測費用約4億元，至於各事業單位依法自行監測自動申報等費用則未列入。
二		
三	應考量增加綠帶面積之規劃，以減低噪音，並促進粒狀污染物之淨化效果，請補充。	依據本計畫歷年噪音監測結果，除安西府測站受農間居民活動或進香活動影響及崙豐國小測站因學生家長接送上、下學等致偶有超出標準外，一般皆可符合相關環境噪音標準，故並非本工業區造成影響，且目前工業區內並無施工行為。 此外，有關環境綠帶之規劃業於民國80年「雲林縣離島式基礎工業區開發可行性評估先期規劃環境影響評估報告書」及民國85年「雲林離島式基礎工業區調整編定範圍環境影響差異分析報告」內容中依相關規定詳予考量規劃，並經貴署審查核定。
四	P3-5至P3-8，各項空氣污染之空氣品質標準，請標示於監測結果分析圖示，並比較是否超過空氣品質標準。	由於大部分空氣污染監測值遠低於空氣品質標準，倘於圖上標示，因刻劃問題將造成無法觀察其變化趨勢，惟仍將依據貴署意見於95年第2季起修改加註空氣品質標準。
五	本季空氣污染監測結果雖然符合空氣品質標準，但仍有當地居民反映，經常聞到臭味，請具體作法，以有效改善該惡臭問題。	由於現場勘察情形，亦有臭味原因極為複雜，另據目前工業區內並無施工可能為圳渠底泥造成，由於目前工業區內並無施工，故將規劃進行為，且監測結果符合空氣品質標準，將持續監測其變化情形。

「雲林離島式基礎工業區開發工程施工期間環境監測調查
94 年度第 3 季報告(94 年 7 月至 94 年 9 月)」

環保署審查意見暨工業局辦理情形說明對照表 (2/4)

項目	環保署審查意見	辦理情形說明
六	表1.2-1監測概述表，監測結果顯示5日生化需氧量、大腸桿菌群、氨氮與磷未符合甲類海域水質標準，報告中僅表示將持續監測，以注意水質變動情形；類似此情形應調查可能造成之原因，及時擬定因應對策，並適時將海域污染情形提報主管機關，以便採取必要處置行為。	由於測站位置並非本工業區廢水排放區域，且其污染來源多來自內陸排放，與本工業區施工行為無直接關係(已於93年12月暫緩施工)。另由過去監測成果可知，不符標準之污染項目，其濃度分布多呈現從河口至海域遞減之特性，且其河口測站於退潮時之濃度多高於漲潮時，係為退潮時水體流動方向內陸，應非位於近岸之本工業區施工所致，故建議持續監測，以瞭解觀察暫緩施工期間，鄰近水體品質之變化。另有關於近岸水質係因陸源污染導致水質偶有不佳，除已按規定持續監測外並按時提報相關主管機關。
七	P3-96，請列表說明參家地區施工前、後有關海域懸浮固體及濁度增高之原因，並澄清開闢行為對海域水質造成之影響。	由施工前、後海域懸浮固體測值變動範圍(詳附表)，施工後海域整體平均測值並無明顯增高之趨勢；而在濁度方面則呈現施工後整體無異是最大之區域平均濃度除早期於施工前期間曾出現高值外(81年9月，平均濃度227 mg/L)，其餘平均測值均不超過100 mg/L，而該次濃度高值多出現於SEC3，同時該月份濁水溪西濱大橋亦測得大於2,000 mg/L之高值，顯示出近岸海域懸浮固體濃度變化受陸源輸入之影響。由過去歷年懸浮固體濃度變化趨勢顯示其平均測值增高，多發生於東北季風期或夏秋之際的颱風豐水期間。
八	P.1-7表1.2-1因應對策中：「由過去監測成果...，河口測站於退潮時之濃度多高於漲潮時，可知...」，其推理由有間帶至海域測站中污染且不符標準之氮、磷類與生疑義。海水對河口水質有稀釋效果，故漲潮時水質較佳，但是無多介於中度至嚴重污染可知，河口污染來源主要來自內陸河川污染所致，有待河川污染整治來改善其水質無負面之影響。	由於本工業區施工前、後之河口水質長期歷年變化趨勢可知，河口水質持續以往污染之特性，且整體並無明顯惡化之趨勢，看不出本工業區施工對河口污染來源主要來自內陸，應非位於河口(含河口)、潮間帶至海域測站中污染且不符標準之氮、磷類與生疑義。海水對河口水質有稀釋效果，故漲潮時水質較佳，但是無多介於中度至嚴重污染可知，河口污染來源主要來自內陸河川污染所致，有待河川污染整治來改善其水質無負面之影響。

「雲林離島式基礎工業區開發工程施工期間環境監測調查
94 年度第 3 季報告(94 年 7 月至 94 年 9 月)」

環保署審查意見暨工業局辦理情形說明對照表 (3/4)

項目	環保署審查意見	辦理情形說明
九	進行空氣品質監測時，當時施工作業、氣候狀況及測站週邊是否有影響監測之因子，應於報告中描述(或拍照存參)，以研判監測數值之合理性。	已於附錄三中納入現場拍照狀況列入報告。
十	本報告第 3 章檢討與分析，討論空氣品質監測結果，於結論尾段均出現「本工程對環境影響輕微」之用詞，惟從歷年之監測結果，仍偶有出現測值超過空氣品質標準之事實，是否對環境影響輕微，應再謹慎評估。	除施工初期因受季風影響造成落塵量較大，惟經施工單位加強灑水及環境管理措施後已有改善，從歷年整體監測結果，無論出現測值超過空氣品質標準之頻率，且無論於施工期間或現階段暫緩期間之監測值，均在變化範圍之內，因此推論「本工程對環境影響輕微」尚屬合理，惟仍將持續監測進行觀察其變化情形。
十一	本報告品質，請依下列事項修正：	
	(1)p1.33，缺 1.4.9 海域生態—「大型底棲動物生態」測站位置文字說明，應請補充。	(1)文字補充如下： 潮間帶底棲動物調查分別在三個工作站—台西水間、五條港(高潮線及低潮線)及新興水間共八個測點進行採樣。亞潮帶底棲動物調查分別在濁水溪至北港溪之間—SEC5、SEC7、SEC9 及 SEC11 的 4 條測線上，於水深 10 公尺及 20 公尺進行採樣。
	(2)1.5 品保/品管作業措施概要與「附錄二採樣與分析方法」請予適當整合，例如表 1.5-2、表 1.5.8-4 可整合為一張表。	(2)此係季報彙整時配合對照章節所致之排版問題。表 1.5.6-2 乃地下水、表 1.5.8-4 則為地面水之分析項目與檢測方法，故分表列於不同章節，將納入 95 年第 2 季季報加以修正與整合。
	(3)p.附錄二—9，其標題請比照前次章節名稱，修正為「附錄二—4 地下水質」	(3)謝謝指正，納入 95 年第 2 季季報修正。
	(4)p.附錄二—16，「溶氧量」之分析方法內容似乎有誤，前頁為 NIEA W422.51C，下頁卻為 NIEA W421.50A，且依據公告 NIEA W421.50A 已修正為 NIEA W421.54C。且若以測定方式測定溶氧，將其置於「現場」分析方法是否有誤？	(4)p.附錄二-16 中提及「溶氧量」之分析方法並無錯誤，前頁 (p.附錄二-15) 為陸域水質採樣與分析方法採用 APHA4500-OG。NIEA W421.50A 總打錯誤將修正刪除。

「雲林離島式基礎工業區開發工程施工期間環境監測調查
94 年度第 3 季報告(94 年 7 月至 94 年 9 月)」

環保署審查意見暨工業局辦理情形說明對照表 (4/4)

項目	環保署審查意見	辦理情形說明
	(5)p.附錄二—21 大型底棲動物生態應為「附錄二—6」章節，請修正之。	(5) 謝謝指正，納入 95 年第 2 季季報修正。
	(6)94 年第 2 季所提之意見，有關「鉍」之檢測方法，於鉍之檢測方法，仍未見修正。	(6)94 年第 2 季所提意見，有關「鉍」之檢測方法，於第 3 季報告，第 1-19 頁表 1.3-1 中已修正，請詳查。
十二	附錄四—8、9 中，「總油脂」、「DO」、「Zn」、「Cr」等檢測項目，所依據之檢測方法與附錄二—5 表一所列之分析方法不同。	附錄四—8 表一及附錄四—9 表一中，「總油脂」、「DO」、「Zn」、「Cr」等檢測項目，所依據之檢測方法與附錄二—5 表一所列之分析方法不同，將納入 95 年第 2 季季報加以適當修正與整合。

「雲林離島式基礎工業區開發工程施工期間環境監測調查
94 年度第 4 季報告(94 年 10 月至 94 年 12 月)」
環保署審查意見暨工業局辦理情形說明對照表 (1/3)

雲林離島工業區	懸浮固體(mg/L)		濁度(NTU)	
	監測期間	範圍	平均值	範圍
施工前	81.6~83.7	4.0~815	52.6	83.3~83.7
施工後	83.7~94.9	1.08~911	40.4	83.7~94.9
說明	<p>由施工前、後海域懸浮固體測值變動範圍可知，施工後後海域整體平均均值並無明顯增高之趨勢；而在濁度方面則呈現現濁度在施工程前僅有83年共3次之資料，監測數據嚴重不足，尤其缺少東北季風期與颱風大除氣象因素與陸源地表泥沙沖刷可造成近海混濁程度變化外，抽砂填海遠地工程如抽砂行為及遠地時裸地受風吹揚之塵土等，亦難免會對海域混濁程度有所影響，惟至目前看來其工程影響並不顯著，可能因本案海域抽砂多為隔離水道疏浚與港池航運挖，所影響之範圍有限，另由其它水質項目之歷年調查結果統計可知，本海域水質並無隨工業區開發而惡化之情形。</p>			

附表

項目	環保署審查意見	辦理情形說明
一	復 貴局95年7月3日工地字第09500578140號函。 請研擬適切之環境監測計畫及經費，並增設環境綠帶，以減低噪音。	已依據 貴署民國91年7月26日環署綜字第0910051118號函核定之「雲林離島式基礎工業區開發計畫環境監測計畫變更內容對照表(定稿本)」環境監測內容辦理，至其相關費用已依規定載明於貴署85年8月20日(85)環署綜字第49678號函核定之「雲林離島式基礎工業區開發計畫調整原工業區編定範圍環境影響差異分析報告」在案，估計前10年環境監測費用約4億元，至於各事業單位依法自行監測自動申報等費用則未列入。 依據本計畫歷年噪音監測結果，除安西府測站受展間居民活動或進香活動影響及番豐國小測站因學生家長接送上、下學等致偶有超出標準外，一般皆可符合相關環境音量標準，故並非本工程施工造成影響，且目前工業區內並無施工行為。此外，有關環境綠帶之規劃業於民國80年5月22日 貴署審查會議審查通過之「雲林離島式基礎工業區開發計畫」及民國85年8月20日(85)環署綜字第49678號函核定之「雲林離島式基礎工業區調整範圍環境影響差異分析報告」中依相關規定詳予考量規劃，並經 貴署審查核定。
二		
三	第1-7頁表1.2-1監測概述表，監測結果顯示五日生化需氧量、大腸桿菌、氨氮與磷不符合甲類海域水質標準。報告中僅表示將持續監測以注意水質變動情形，應請調查說明可能造成污染之原因，及因應處理對策，並適時將海域污染情形主動提報主管機關，以便採取處置行為。	本季新興區潮間帶區於退潮期間仍多受上游內陸河川排水影響，進而造成部份檢項不符甲類海水標準。由於退潮時間水體流動方向係由內陸流向海域，且不符甲類海水標準之測站位置並非本工業區廢水排放區域，同時潮間帶區污染來源主要並非來自本工業區，而是來自於內陸污染排放。故除持續進行環評承諾之點位監測外，並已長期增設敏感區位之水質測站，以進一步瞭解與掌握此區域之水質變化，以及釐清可能之污染來源。此外每季監測季報均主動提報送雲林縣政府知悉，目前雲林縣政府環保局已回函指示持續監測。

「雲林離島式基礎工業區開發工程施工期間環境監測調查
94 年度第 4 季報告(94 年 10 月至 94 年 12 月)」
環保署審查意見暨工業局辦理情形說明對照表 (2/3)

項目	環保署審查意見	辦理情形說明
四	第3-91頁，全海域断面濁度於參案工業區施工前、後，有增高趨勢，請澄清開發行為對海域水質造成之具體影響。	海域濁度平均值於施工前(民國83年3月~83年6月，平均值5.0 NTU)至參案區施工(83年7月)後，似乎有略為增高之趨勢(83年8月~95年6月，平均值23.6 NTU)，但由於施工前濁度監測數據不夠完整，僅有83年3月、5月、6月之調查數據，缺少東北季風期與颱風大雨時期之數據比對，因此施工前濁度監測結果有明顯低估，季報中第3-91頁已有詳述說明，不可直接用來跟施工後(包含東北季風期與颱風大雨時)作比較。況且施工後濁度升高原因，除抽砂造地工程及造地時裸地受風吹揚之塵土等行為，難免會對海域濁度略有影響外，部分調查期間於大雨過後或冬季時風浪翻攪，亦為造成近海濁度升高的自然因素之一。再者由施工前(包含冬季與颱風大雨時期)與施工後懸浮固體平均濃度變化來看，則顯示參案區施工(83年7月)前全海域断面懸浮固體反而較高，因此從整體的比較可知，施工期間對懸浮固體與濁度之變動並不顯著，看不出對海域水質有造成何種具體影響。
五	請就歷次答覆之監測意見辦理情形列表說明。	原配合 貴署減少報告要求故將附錄中歷次答覆未再納入，現再配合 貴署需求納入歷次答覆。
六	本環境監測報告內容均未含廢棄物處理部份，請確認監測內容是否應包括廢棄物管理計畫與清理流向申報等資料，如確認是，請補充之，並請於未來提送相關監測報告納入。	因廢棄物並未列入環境監測項目，故無監測資料，惟有關廢棄物清理仍將依據相關法規規定辦理。
七	第1-20頁、1-21頁及1-22頁表1.3-1之監測項目6.溶氧及21.銻之監測方法是否應為W422.51C及W309.21A？請確認。	確認並無錯誤。本季與歷年的河口至海域水質監測，其溶氧係採用電極法現場量測，依APHA 4500-O ₂ 檢驗方法，現場以攜帶型溶氧測定儀測定；而銻則採用NIEA W303.51A石墨爐式原子吸收光譜法測定總銻。
八	第1-23頁表1.3-1之監測「總固體懸浮量」請改為法規語「懸浮固體」。	遵照辦理。
九	第1-83頁表1.5.8-4之分析項目8.目溶氧及銻之方法依據是否應為W422.51C及W309.21A？請確認。另「註」的出處為何？請標明。	表1.5.8-4之分析項目：溶氧及銻之方法並無錯誤，另該表之註解說明如後所附。

「雲林離島式基礎工業區開發工程施工期間環境監測調查
94 年度第 4 季報告(94 年 10 月至 94 年 12 月)」
環保署審查意見暨工業局辦理情形說明對照表 (3/3)

項目	環保署審查意見	辦理情形說明
十	請依上開意見補充、修正後函送定稿本乙份(含電子檔)至本署建檔。	配合辦理。

「雲林離島式基礎工業區開發工程施工期間環境監測調查
95 年度第 1 季報告(95 年 1 月至 95 年 3 月)」

環保署審查意見暨工業局辦理情形說明對照表 (1/4)

項目	環保署審查意見	辦理情形說明
一	復 貴局 95 年 7 月 3 日工地字第 09500574460 號函。 請研擬適切之環境監測計畫及經費，並增設環境綠帶，以減低噪音。	已依據 貴署民國 91 年 7 月 26 日環署綜字第 0910051118 號函核定之「雲林離島式基礎工業區開發計畫環境監測計畫變更內容對照表(定稿本)」環境監測內容辦理，至其相關費用已依規定載明於貴署 85 年 8 月 20 日 (85) 環署綜字第 49678 號函核定之「雲林離島式基礎工業區開發計畫調整原工業區範圍環境影響差異分析報告」在案，估計前 10 年環境監測費用約 4 億元，至於各事業單位依法自行監測自動申報等費用則未列入。 依據本計畫歷年噪音監測結果，除安西府測站受農間居民活動或追畜活動影響及塔豐國小測站因學生家長接送、下學等致偶有超出標準外，一般皆可符合相關環境音量標準，故並非本工程造成影響，且目前工業區內並無施工行為。此外，有關環境綠帶之規劃業於民國 80 年 5 月 22 日 貴署審查會議審查通過之「雲林離島式基礎工業區開發可行性評估先期規劃環境影響評估報告書」及民國 85 年 8 月 20 日 (85) 環署綜字第 49678 號函核定之「雲林離島式基礎工業區調整範圍環境影響差異分析報告」中依相關規定詳予考量規劃，並經 貴署審查核定。
二		參案區附近海域部份，呈現等深線逐年往外推移的淤積情形，與預測結果相符，10 年間 -5m 等深線約外移 50m/年，-20 m 等深線約外移 30m/年，惟近年已趨緩和，該前、後之地形變化結果顯示，參案區北側則略呈淤積情形，對於海岸、堤防及造地安全並無影響。新及新興造地地區附近海域有局部之侵蝕及淤積變化，請說明變化程度，並預為因應。
三	第 3-94 頁 3.1.12 「海域地形」部分，依據計畫書內容，自 1993 年 -2005 年監測包括工業區抽砂築堤造地施工前、後之地形變化結果顯示，參案區北側則略呈淤積情形，對於海岸、堤防及造地安全並無影響。新及新興造地地區附近海域有局部之侵蝕及淤積變化，請說明變化程度，並預為因應。	參案區附近海域部份，呈現等深線逐年往外推移的淤積情形，與預測結果相符，10 年間 -5m 等深線約外移 50m/年，-20 m 等深線約外移 30m/年，惟近年已趨緩和，該前、後之地形變化結果顯示，參案區北側則略呈淤積情形，對於海岸、堤防及造地安全並無影響。新及新興造地地區附近海域有局部之侵蝕及淤積變化，請說明變化程度，並預為因應。

「雲林離島式基礎工業區開發工程施工期間環境監測調查
95 年度第 1 季報告(95 年 1 月至 95 年 3 月)」

環保署審查意見暨工業局辦理情形說明對照表 (2/4)

項目	環保署審查意見	辦理情形說明
四	表 3.1.14-2 「海域水質」監測項目，氣氮乙項未符合標準，請說明異常原因，並持續監控。	本季海域於測線 11 的部分測點 (SEC11-10 上及 SEC11-20 下) 出現氣氮超出標準，此測線位於新興區以南約 8 公里之三條崙漁港西側海域，此區域僅有林厝寮排水排入。本次異常點位發生在水深 10 米與 20 米處，而 5 米水深處與相鄰北方之測線的氣氮濃度則均符合標準。由本次之調查結果尚不足以推論其突發污染原因與污染來源究竟是自陸源或海域，將持續追蹤注意本工業區南方水域之變動情形。
五	第 1-30 頁，「SS01 井本年度新建置修正為「92 年度建置」。	感謝建議並遵照辦理。
六	經查本案過去相關類似之環境監測報告均未含「廢棄物」相關內容。請確認施工期間廢棄物的流向，及是否包含在「環境監測」範圍內，如確認為是，請補充之，並請於未來提送相關監測報告時納入。	因廢棄物並未列入環境監測項目，故無監測資料，惟有相關廢棄物清理仍將依據相關法規規定辦理。。
七	請說明附錄二-8 頁「定量極限 (limit of quantitation)」之實際執行方法。	環檢所未公告方法偵測極限做法之檢項，如測定法 (BOD) 與重量法 (懸浮固體物與油脂) 等，其「定量極限 (limit of quantitation)」之實際執行方法，係以檢測方法規定的最低檢測濃度或重量做為該檢項之定量極限，如 BOD 的 2.0 mg/L、懸浮固體物的 2.5 mg/L (過濾 1L 水樣懸浮物重量在 2.5 mg 以上) 與油脂的 0.5 mg/L (1L 水樣分析時燒瓶秤重差值應在 0.0005g 以內) 等。

「雲林離島式基礎工業區開發工程施工期間環境監測調查
95 年度第 1 季報告(95 年 1 月至 95 年 3 月)」

環保署審查意見暨工業局辦理情形說明對照表 (3/4)

項目	環保署審查意見	辦理情形說明
八	請說明附錄二-8 頁「定量極限(limit of quantitation)」、附錄三-20 頁「方法偵測下限、儀器偵測下限」及附錄四-8-2 頁各檢項及方法之「MDL」之意義及其各名詞間之相關性。	<p>一般而言，儀器偵測極限(Instrument detection limit, IDL)為待測物之最低量或最小濃度，足夠在儀器偵測時，產生一可與空白訊號區別之訊號者。亦即該待測物之量或濃度在99%之可信度下，可產生大於平均雜訊之標準偏差3倍之訊號，儀器偵測極限可作為儀器效能指標及方法偵測極限預估之參考。方法偵測極限(Method detection limit, MDL)係指待測物在某一基質中於99%之可信度(Confidence level)下，以指定檢測方法所能測得之最低濃度。而定量極限(limit of quantitation, LOQ)通常乃指能夠明確定量出待測物的最低濃度。</p> <p>在本報告之海域生態水質化學調查方面，其IDL係以標準溶液(其濃度約為儀器偵測下限之3~5倍)，分別在三個不連續工作天所測的SD平均值，乘以3之後即為該儀器之偵測下限；由IDL再乘以3即為MDL。</p> <p>就國內來說，目前已公告方法偵測極限之規定與說明，可參考貴署環檢所之品質規範相關指引，詳見環境檢驗方法偵測極限定指引(NIEA-PA107)。附錄四-8-2 頁之MDL即為前述環檢所公告之環境檢驗方法偵測極限定指引(NIEA-PA107)內定義之MDL。</p> <p>由環檢所之環境檢驗檢量線製備及查核指引(NIEA-PA103)與相關參考資料可知，對於檢測極限之製作規定為運用統計學之原理求得，一般而言，MDL約為3倍之標準偏差SD(此為定性之指標，即有或無之鑑別)，而LOQ為10倍之SD(此為定量之指標)，但實際上此與檢測方法、基質、儀器及檢測人員等特性有關，如均考慮在內，則LOQ並非剛好等於絕對之3或3.3倍之MDL，必須在經很多次之實際檢測後才能知道之值。</p> <p>以分析化學而言，偵測極限乃指待測物於某一基質中能被鑑別出來的最低濃度，通常可用數種不同的偵測極限來代表，包含儀器偵測極限(instrument detection limit, IDL)；偵測極限(lower level of detection, LLD)；方法偵測極限(method detection limit, MDL)與定量極限(level of quantitation, LOQ)等，而這些極限值彼此間MDL:LOQ=1:2:4:10(參考Standard Methods for the Examination of Water and Waste Water, 20th Edition, 1-17)。</p>
九	建議依據本署公告之環境檢驗室品質管制指引撰寫相關專有名詞。	<p>謝謝建議，本環境監測報告係依據環境影響評估環境監測報告書格式撰寫，有關環境檢驗室品質撰寫將遵照辦理。</p>

「雲林離島式基礎工業區開發工程施工期間環境監測調查
95 年度第 1 季報告(95 年 1 月至 95 年 3 月)」

環保署審查意見暨工業局辦理情形說明對照表 (4/4)

項目	環保署審查意見	辦理情形說明
十	請依上開意見補充、修正後函送配合辦理。 定稿本乙份(含電子檔)至本署建檔。	

「雲林離島式基礎工業區開發計畫施工期間環境監測 96 年第 2 季報告 (96 年 4 月至 96 年 6 月)」

行政院環境保護署審查意見暨工業局辦理情形說明對照表

行政院環境保護署審查意見	答覆說明
1. 本報告中述及「正磷」部分，請修正為「正磷酸鹽」，例：P.1-7，表 1.2-1。	謝謝指教，遵照辦理。 報告中正磷部分修正為正磷酸鹽。
2. P.1-19，表 1.3-1，硫化物檢測方法應為「NIEA W433.51A」，汞檢測方法應為「NIEA W330.52A」；P.1-20、P.1-22 表 1.3-1 氰化物檢測方法應為「NIEA W410.51A」；P.1-23 表 1.3-1 溶氧量檢測方法應為「NIEA W421.55C」，請修正。	謝謝指教。 (1) P.1-19 表 1.3-1 監測類別之地下水非環評承諾監測項目，將予以修正刪除。 (2) P.1-19 表 1.3-1 監測類別之地下水汞檢測方法將修正為 NIEA W330.52A。 (3) P.1-20 及 P.1-22 表 1.3-1 之氰化物檢測方法將修正為 NIEA W410.51A。 (4) P.1-23 表 1.3-1 溶氧量檢測方法將修正為 NIEA W421.55C。
3. P.1-21，表 1.3-1，同一列中之監測項目有 29 項，惟監測方法有 30 種，似無法對應，請修正。	謝謝指教。 報告將增列 28. 硫化物，其對應檢測方法 NIEA W433.51A。惟其非環評承諾監測項目，係本計畫為加強環境監測品質所自行增加監測項目。
4. P.1-21 表 1.3-1 中之重金金屬監測方法未述及「NIEA W306.52A」，惟表 1.5.6-4 中卻列有該檢測方法，請確認。	謝謝指教。 表 1.5.6-4 中淡水(消化法)之重金金屬監測方法 NIEA W306.52A 係當河川水質(含河口)及地下水水質等之氫鹽低於 1,500ppm、低鹽度或高導電度，即較無鹽份干擾時，可採用之參考分析方法，惟依本季採樣分析水質皆屬中水鹽以上，故採 NIEA W309.21A。
5. 地下水、河川水質(含河口)重金金屬僅用「海水中鎘、鉻、銅、鉛及鋅檢測方法-APDC 萃取原子吸收光譜法」進行分析，請說明是否適合。	謝謝指教。 地下水、河川水質(含河口)重金金屬僅用 NIEA W309.21A「海水中鎘、鉻、銅、鉛及鋅檢測方法-APDC 萃取原子吸收光譜法」進行分析，另仍有參考收光譜法」進行分析，請說明是否適合。

1,500ppm、低鹽度或高導電度，較無鹽份干擾時即可採用。 而本計畫河口水質重金金屬的確因鹽份，另地下水水質監測，因計畫範圍內的監測井有海水入侵現象，在檢測水質時同樣面臨鹽份干擾問題。	
6. 請說明為何河川水質、海域水質溶氧量檢測方法使用「APHA 4500-0G」，而海洋生態溶氧量卻使用「NIEA W421.55C」檢測方法。另請說明使用「APHA 4500-0G」法進行溶氧量監測是否有電極相關校正及維修紀錄。	謝謝指教。 (1) 河川與海域水質調查由成功大學水工試驗所執行，溶氧量之測定係採用美國 APHA 的標準方法「APHA 4500-0 G」，以電極在現場量測；海洋生態水質則由中山大學海洋地質及化學研究所執行，溶氧量之測定則採用「NIEA W421.55C」方法檢測。其採樣時間亦不一樣，一般環境監測僅須執行一次即可，本計畫係為強化監測計畫品質所自行增加溶氧檢測次數。 (2) 有關溶氧量電極的校正及相關維護，均依照環檢所公告之 NIEA PA108「環境檢驗儀器設備校正及維護指引」執行。依規定每月進行溶氧儀與實驗室化學滴定法的比對，使用後進行維護。再檢附附件一為本計畫第二季執行期間(96 年 4 月至 6 月)之溶氧儀校正紀錄。
7. P.1-64，表 1.5.6-1 總有機碳保存期限應為「7 日」，容器應為「附鐵氟龍內視瓶蓋的棕色玻璃瓶」，保存方法應增加「避免於封瓶時有氣泡殘留」，請修正。	謝謝指教。 表 1.5.6-1 總有機碳之保存期限修正為 7 日，容器修正「附鐵氟龍內視瓶蓋的棕色玻璃瓶」，另保存方法增加「避免於封瓶時有氣泡殘留」。
8. P.1-74，表 1.5.6-4 中之分析項目漏列「汞」等測項、溶氧漏列滴定法，請補充。另表 1.5.6-4 中請補充海水檢測相關資料。	謝謝指教。 (1) 表 1.5.6-4 中之將補充汞及溶氧滴定法分析項目等。 (2) 海域水質檢測相關品管分析結果列於報告之附錄三-5-表 3；而調查檢驗報告列於附錄四-9-表 1。
9. 附錄三未有地下水水質品管品管相關紀錄，請補充。附錄四未	謝謝指教。 (1) 將於第 3 季報告中增加地下水原

有地下水原始紀錄，請補充。目錄頁次與報告本文頁碼無法對應，請修正。	始紀錄。 (2)報告中之頁碼及目錄之編排誤謬將於第3季報告中留意修正。
10.建議監測大氣中揮發性有機污染物。	大氣中揮發性有機污染物非屬本案環評承諾監測項目，惟其已另納入「離島式基礎工業區石化工業綜合區開發案環境監測報告」其開發單位為台塑關係企業。
11.所附空氣品質監測照片紀錄為2006年有誤，請更正。	謝謝指教。 檢附附件二為修正本計畫第二季執行空氣品質監測照片紀錄。
12.測點選擇：環境背景音測量測點之選擇，除道路邊地區外，亦包括一般地區之測點，以利評估開發對附近住宅、學校之影響，請補充。	測點選擇係依據雲林離島式基礎工業區開發計畫環境監測計畫變更內容對照表(91.7.26 環署綜字第0910051118 號函同意備查在案)據以執行，敬請諒察。
13.管制標準：核對相關管制標準及環境音量標準，承諾符合那一個先進國家之振動管制標準，請補充。	管制標準係參考日本東京都公害振動規制基準，請參閱 P2-12、P2-13 之表 2.3-2。
14.施工及營運噪音：於工程周界外 15 公尺處，量測營建工程噪音，依本署公告之評估技術規範進行道路、營建噪音影響程度評估，請補充。	本計畫目前因暫緩施工，監測係屬環境噪音之調查；未來待施工後，確認為施工引起之噪音後將依據營建工程噪音評估模式技術規範進行評估。
15.結果討論：分析結果超過管制標準的原因，並研擬改善措施，請補充。	監測結果超過標準皆會列入表 3.1.14-2 中予以分析原因，並研擬改善措施，惟本季噪音與振動皆符合相關標準，且於歷次監測值範圍內，請參閱 P1-4 表 1.2-1。
16.防制措施：應選用低噪音施工法，施工機具及噪音防制措施，請補充。	謝謝指教。 將請施工單位注意。
17.監測規劃：研擬適切可行之環境監測計畫及經費，請補充。	本監測計畫已研擬適切可行，並於 91.7.26 經環署綜字第 0910051118 號函同意備查在案，敬請諒察。
18.綠美化：增設環境綠帶，以減少噪音，請補充。	本監測計畫係依據雲林離島式基礎工業區開發計畫環境監測計畫變更內容對照表(91.7.26 環署綜字第 0910051118 號函同意備查在案)據以執行，並依據 86.5.26 環署綜字第 29988 號「環境影響評估環境監測報告書格式」撰寫。綠美化與增設環

	境線帶事宜將依據原核定之開發計畫內容執行，謝謝指教。
19.P.3-4 頁，表 3.1.1-1 歷年空氣品質監測結果綜合比較表之台灣國小測站資料，似誤植 80 年第 3、4 季之監測資料，請修正。	謝謝指教。 將於第 3 季報告中修正。
20.請補充說明空氣品質監測儀器之校正資料或相關檢測報告。	謝謝指教。 檢附附件三為修正本計畫第二季執行空氣品質監測儀器之校正資料。
以下空白	

表 1.3-1 雲林離島式基礎工業區施工期間環境品質監測計畫辦理情形(續)

監測類別	監測項目	監測地點	監測頻率 (每季四次)	監測方法	執行監測單位	本季執行 監測時間
地下水	1. 水溫	民3及民4井及監測井 SS01		1. NIEA W217.51A	國立成功大學水工試驗所	96年7月27日
	2. pH值			2. NIEA W424.51A		
	3. 導電度			3. NIEA W203.51B		
	4. 濁度			4. NIEA W219.52C		
	5. 氨氮			5. NIEA W413.52A		
	6. 氯氣			6. NIEA W448.51B		
	7. 總有機碳			7. NIEA W532.51C		
	8. 總油類			8. NIEA W506.21B		
	9. 銅、鉛、鎘、			9. NIEA W360.52A、 W309.21A		
	10. 鎘			10.NIEA W303.51A		
	11. 砷			11.NIEA W434.53B		
	12. 錳			12.NIEA W306.52A		
	13. 汞			13.NIEA W330.52A		

表 1.3-1 雲林離島式基礎工業區施工期間環境品質監測計畫辦理情形(續)

監測類別	監測項目	監測地點	監測頻率	監測方法	執行監測單位	本季執行監測時間
附近河川水質(含河口)	1. pH值	1. 新虎尾溪(拔港橋、拔港橋下游)	(1) 每季一次。	1 NIEA W424.51A	國立成功大學水工試驗所	(1)民國96年08月02日。
	2.水溫	2. 有才寮(新興橋、茅埔橋)		2 NIEA W207.51A		
	3.電電度	3. 新虎尾溪(西湖橋、西湖橋下游)		3 NIEA W203.51A		
	4.鹽度			4 NIEA W447.20C		
	5.濁度			5 NIEA W219.52C		
	6.溶氧			6 APHA 4500-O G		
	7.生化需氧量			7 NIEA W510.54B		
	8.總浮游菌			8 NIEA W210.57A		
	9.大腸桿菌群			9 NIEA E202.52B		
	10.氨氮			10 NIEA W448.51B		
	11.硝酸鹽氮			11 NIEA W452.50C		
	12.亞硝酸鹽氮			12 NIEA W452.50C		
	13.磷酸鹽(正磷酸鹽)			13 NIEA W427.52B		
	14.矽酸鹽			14 NIEA W450.50B		
	15.鈉鹽			15 NIEA W521.52A		
	16.油脂(總油脂/礦物性油脂)			16 NIEA W506.21B		
	17.鈉			17 NIEA W309.21A		
	18.鎘			18 NIEA W309.21A		
	19.鉛			19 NIEA W309.21A		
	20.鋅			20 NIEA W309.21A		
	21.鎘			21 NIEA W303.51A		
	22.砷			22 NIEA W434.53B		
	23.汞			23 NIEA W330.52A		
	24.鉍			24 NIEA W309.21A		
	25.鈷			25 NIEA W309.21A		
	26.鎳			26 NIEA W309.21A		
	27.葉綠素a			27 NIEA E507.02B		
	28.氮化物			28 NIEA W410.51A		
	29.陰離子介面活性劑			29 NIEA W525.51A		

表 1.3-1 雲林離島式基礎工業區施工期間環境品質監測計畫辦理情形(續)

監測類別	監測項目	監測地點	監測頻率	監測方法	執行監測單位	本季執行監測時間
海	(1)新興區潮間帶	N1：新虎尾溪出海口 N3：有才寮出海口 N4：台西水閘 N5：舊虎尾溪出海口	抽砂期間每月一次，其餘月份 每季一次	1. NIEA W424.51A 2. NIEA W317.51A 3. NIEA W203.51B 4. NIEA W447.20C 5. NIEA W219.52C 6. APHA 4500-O G 7. NIEA W510.54B 8. NIEA W210.57A 9. NIEA E202.52B 10. NIEA W448.51B 11. NIEA W452.50C 12. NIEA W452.50C 13. NIEA W427.52B 14. NIEA W450.50B 15. 鈉鹽 16. 油類(總油類/ 礦物性油類)	國立成功大學 華水工試驗所	(1)民國96年07月 05日、08月15 日、09月11 日。
	1. pH值					
	2. 水溫					
	3. 導電度					
	4. 鹽度					
	5. 濁度					
	6. 溶氧					
	7. 生化需氧量					
	8. 懸浮固體					
	9. 大腸桿菌群					
	10. 氨氮					
	11. 硝態氮					
	12. 亞硝酸鹽氮					
	13. 磷酸鹽(正磷)					
	14. 鈣鹽					
	15. 鈉鹽					
	16. 油類(總油類/ 礦物性油類)					
	17. 銅			17. NIEA W309.21A		
	18. 鎘			18. NIEA W309.21A		
	19. 鉛			19. NIEA W309.21A		
	20. 鋅			20. NIEA W309.21A		
	21. 鈷			21. NIEA W303.51A		
	22. 鉻			22. NIEA W434.53B		
	23. 汞			23. NIEA W330.32A		
	24. 砷			24. NIEA W309.21A		
	25. 鈾			25. NIEA W309.21A		
	26. 鎳			26. NIEA W309.21A		
	27. 葉綠素a			27. NIEA E507.02B		
	28. 硫化物			28. NIEA W433.51A		
	29. 氯化物			29. NIEA W410.51A		
	30. 總有機碳			30. NIEA W530.51C		
水	(2)底質重金屬		(2)每半年一次	1. NIEA R355.00C 2. NIEA M317.01C	(2)民國96年07月 05日、08月15 日、09月11日。	
	1. 銅、鎘、鉛、 鋅、銻					
質	2. 汞					

表 1.5.6-1 各種檢驗項目的採樣容量與保存方法

檢測項目	採樣容量(mL)	容器	保存方法	保存期限
溫度	1000	G/P	現場測定	立即分析
pH 值	1000	G/P	現場測定	立即分析
溶氧量	1000	G/P	現場測定	立即分析
鹽度	1000	G/P	現場測定	立即分析
濁度	1000	G/P	D	48 小時
自由銨氮/總銨氮	1000	G/P	現場測定	立即分析
氧化還原電位	1000	G/P	現場測定	立即分析
導電度	1000	P	現場測定	立即分析
透明度	—	—	現場測定	立即分析
生化需氧量	3000/1000	P	D	48 小時
油類	1000	G	S-D	28 天
正磷酸鹽、氨氮	500/250	G	D	48 小時
一般金屬	5000/2000	P	N-D	180 天
汞	5000/2000	P	N-D	14 天
砷	5000/2000	P	N-D	180 天
大腸桿菌群	約 520	無菌袋	D	24 小時
總固體及懸浮固體	3000	P	D	7 天
氨氮、總磷	2000/1000	G	S-D	7 天(氨氮)/28 天(總磷)
葉綠素 a、矽酸鹽	1000	黑色 P	24 小時內過濾濾紙 冷凍保存(葉綠素 a) D(矽酸鹽)	21 天(葉綠素 a) 28 天(矽酸鹽)
總有機碳	500/30	G	S-D (避免於封瓶時有氣 泡殘留)	7 天
陰離子界面活性劑	250	P	D	48 小時
氰化物	1000	P	OH-D	7 天
砷化物	500	P	A-OH-D	7 天
氯鹽、氟鹽、硫酸鹽	500/250	P	D	7 天(氯鹽、硫酸鹽) 28 天(氟鹽)
硬度	1000	P	N-D	7 天
VOCs	40mL×3	以有機溶劑洗淨 之 40mL 玻璃瓶，洗 附瓶帶龍內墊之 蓋子	不得以擬採之水樣預 加鹽酸使水樣之 pH<2 時，4℃冷 藏。若水樣中含餘氯 則於每瓶水樣中加 40mg 硫脲血酸	14 天
TPH-D	1000	G	D	水樣應於 14 天內充 成年取，萃取後 40 天內完成分析。
TPH-G	40mL	G	D	14 天
底泥重金屬	約 500g	夾鏈袋	—	180 天

代號意義：

G：玻璃瓶 P：塑膠瓶

G/P：玻璃瓶或塑膠瓶

D：冷藏，4℃冷藏

S-D：加硫酸使樣品之 pH<2，冷藏，4℃冷藏

N-D：加硝酸使樣品之 pH<2，冷藏，4℃冷藏

OH-D：加氫氧化鈉使樣品之 pH>12，冷藏，4℃冷藏

A-OH-D：每 100mL 之水樣加入 4 滴氫氧化鈉使樣品之 pH>9，冷藏，4℃冷藏。

附件一 溶氧儀校正紀錄


表 1.5.6-4 水質分析方法及依據

分析項目	分析方法	方法依據	檢測地點	檢測地下水
① pH	電極法	NIEA W424.51A	✓	✓
② 水溫	溫度計法	NIEA W217.51A	✓	✓
③ 導電度	導電計法	NIEA W203.51B	✓	✓
④ 溶氧	電極法/滴定法	NIEA W447.20C+01 APHA 4500-OR NIEA W421.55C	✓	✓
⑤ 生化需氧量	水中生化需氧量檢測方法	NIEA W510.54B 2.0 mg/L	✓	✓
⑥ 土壤樣品	過濾法	NIEA E202.52B	✓	✓
⑦ 懸浮固體物	103 105℃乾燥	NIEA W210.57A	✓	✓
⑧ 總磷	分光光度計法	NIEA W521.52A 0.0014 mg/L	✓	✓
⑨ 磷酸鹽氮	磷鎢酸法	NIEA W452.50C 0.0052 mg/L	✓	✓
⑩ 亞硝酸鹽氮	磷鎢酸法	NIEA W452.50C 0.0067 mg/L	✓	✓
⑪ 鈉	鈉鈷藍比色法	NIEA W450.50B 0.012 mg/L	✓	✓
⑫ 氯	鉍鉍法	NIEA W448.51B 0.0065 mg/L	✓	✓
⑬ 總油類	萃取重量法	NIEA W506.21B 0.5 mg/L	✓	✓
⑭ 腐植性油類	萃取重量法	NIEA W506.21B 0.5 mg/L	✓	✓
⑮ 正鈣鹽	分光光度計/重量法	NIEA W427.52B 0.0049 mg/L	✓	✓
⑯ 海水	APDC 整合 MIBK 萃取原子吸收 光譜法	NIEA W309.21A 銅 0.00060 mg/L 鎳 0.00021 mg/L 錳 0.00029 mg/L 鉻 0.0017 mg/L 鐵 0.0039 mg/L 錳 0.0083 mg/L 鎳 0.0015 mg/L	✓	✓
⑰ 淡水(消化法) 銅、鎳、錳、 鉻、鐵、 鎳	火焰式原子吸收光譜法	NIEA W306.52A 銅 0.0054 mg/L 鎳 0.0069 mg/L 錳 0.0072 mg/L 鉻 0.0086 mg/L 鐵 0.020 mg/L 鎳 0.0052 mg/L 鎳 0.021 mg/L	✓	✓
⑱ 砷	自動化連續式原子吸收光譜 法	NIEA W434.53B 0.00020 mg/L	✓	✓
⑲ 汞	冷蒸氣原子吸收光譜法	NIEA W330.52A 0.00020 mg/L	✓	✓
⑳ 鎘	石墨爐式原子吸收光譜法	NIEA W303.51A 0.00022 mg/L	✓	✓
㉑ 銅化鈉	甲烯藍法	NIEA W433.51A 0.01 mg/L	✓	✓
㉒ 濁度	濁度計法	NIEA W219.52C ---	✓	✓
㉓ 透明度	沙量法	NIEA E220.50C ---	✓	✓
㉔ 陰離子表面活性 劑	甲烯藍比色法	NIEA W525.51A 0.026 mg/L	✓	✓
㉕ 無時基 a	丙酮萃取法/分光光度計分析 法	NIEA E507.02B ---	✓	✓
㉖ 總有機碳 ^{DOC}	過氧化氫/紫外線測定法	NIEA W530.51C 0.43 mg/L	✓	✓
㉗ 氯化物 ^a	測定法	NIEA W532.51C 0.05 mg/L	✓	✓
㉘ 硫酸根固體物	分光光度計法	NIEA W410.51A 0.003 mg/L	✓	✓
㉙ 硫酸鹽	103 105℃乾燥	NIEA W210.57A ---	✓	✓
㉚ 自由銨/銨離子	滴定法	NIEA W430.51C 1.2 mg/L	✓	✓
㉛ 氨化還原電位	分光光度計/DPD 法	NIEA W408.51A ---	✓	✓
㉜ 氯	電極法	APHA 2580B ---	✓	✓
㉝ 氯	氯選擇性電極法	NIEA W413.52A ---	✓	✓
㉞ 硫酸	硫酸根測定法	NIEA W407.51C 0.64 mg/L	✓	✓
㉟ 硬度 ^a	EDTA 測定法	NIEA W208.51A 1.5 mg/L	✓	✓

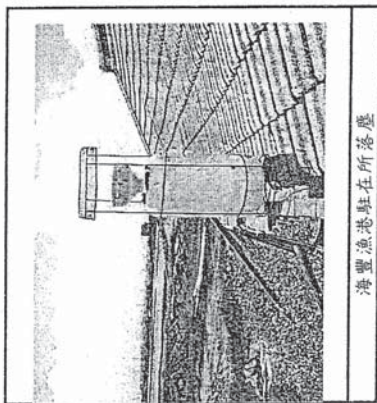
表 1.5.6-4 水質分析方法及依據

分析項目	分析方法	方法依據	檢測地點	檢測地下水
① pH	電極法	NIEA W424.51A	✓	✓
② 水溫	溫度計法	NIEA W217.51A	✓	✓
③ 導電度	導電計法	NIEA W203.51B	✓	✓
④ 溶氧	電極法/滴定法	NIEA W447.20C+01 APHA 4500-OR NIEA W421.55C	✓	✓
⑤ 生化需氧量	水中生化需氧量檢測方法	NIEA W510.54B 2.0 mg/L	✓	✓
⑥ 土壤樣品	過濾法	NIEA E202.52B	✓	✓
⑦ 懸浮固體物	103 105℃乾燥	NIEA W210.57A	✓	✓
⑧ 總磷	分光光度計法	NIEA W521.52A 0.0014 mg/L	✓	✓
⑨ 磷酸鹽氮	磷鎢酸法	NIEA W452.50C 0.0052 mg/L	✓	✓
⑩ 亞硝酸鹽氮	磷鎢酸法	NIEA W452.50C 0.0067 mg/L	✓	✓
⑪ 鈉	鈉鈷藍比色法	NIEA W450.50B 0.012 mg/L	✓	✓
⑫ 氯	鉍鉍法	NIEA W448.51B 0.0065 mg/L	✓	✓
⑬ 總油類	萃取重量法	NIEA W506.21B 0.5 mg/L	✓	✓
⑭ 腐植性油類	萃取重量法	NIEA W506.21B 0.5 mg/L	✓	✓
⑮ 正鈣鹽	分光光度計/重量法	NIEA W427.52B 0.0049 mg/L	✓	✓
⑯ 海水	APDC 整合 MIBK 萃取原子吸收 光譜法	NIEA W309.21A 銅 0.00060 mg/L 鎳 0.00021 mg/L 錳 0.00029 mg/L 鉻 0.0017 mg/L 鐵 0.0039 mg/L 錳 0.0083 mg/L 鎳 0.0015 mg/L	✓	✓
⑰ 淡水(消化法) 銅、鎳、錳、 鉻、鐵、 鎳	火焰式原子吸收光譜法	NIEA W306.52A 銅 0.0054 mg/L 鎳 0.0069 mg/L 錳 0.0072 mg/L 鉻 0.0086 mg/L 鐵 0.020 mg/L 鎳 0.0052 mg/L 鎳 0.021 mg/L	✓	✓
⑱ 砷	自動化連續式原子吸收光譜 法	NIEA W434.53B 0.00020 mg/L	✓	✓
⑲ 汞	冷蒸氣原子吸收光譜法	NIEA W330.52A 0.00020 mg/L	✓	✓
⑳ 鎘	石墨爐式原子吸收光譜法	NIEA W303.51A 0.00022 mg/L	✓	✓
㉑ 銅化鈉	甲烯藍法	NIEA W433.51A 0.01 mg/L	✓	✓
㉒ 濁度	濁度計法	NIEA W219.52C ---	✓	✓
㉓ 透明度	沙量法	NIEA E220.50C ---	✓	✓
㉔ 陰離子表面活性 劑	甲烯藍比色法	NIEA W525.51A 0.026 mg/L	✓	✓
㉕ 無時基 a	丙酮萃取法/分光光度計分析 法	NIEA E507.02B ---	✓	✓
㉖ 總有機碳 ^{DOC}	過氧化氫/紫外線測定法	NIEA W530.51C 0.43 mg/L	✓	✓
㉗ 氯化物 ^a	測定法	NIEA W532.51C 0.05 mg/L	✓	✓
㉘ 硫酸根固體物	分光光度計法	NIEA W410.51A 0.003 mg/L	✓	✓
㉙ 硫酸鹽	103 105℃乾燥	NIEA W210.57A ---	✓	✓
㉚ 自由銨/銨離子	滴定法	NIEA W430.51C 1.2 mg/L	✓	✓
㉛ 氨化還原電位	分光光度計/DPD 法	NIEA W408.51A ---	✓	✓
㉜ 氯	電極法	APHA 2580B ---	✓	✓
㉝ 氯	氯選擇性電極法	NIEA W413.52A ---	✓	✓
㉞ 硫酸	硫酸根測定法	NIEA W407.51C 0.64 mg/L	✓	✓
㉟ 硬度 ^a	EDTA 測定法	NIEA W208.51A 1.5 mg/L	✓	✓


空氣品質監測相片紀錄




鎮安府落塵




海豐漁港駐在所落塵




台西國小落塵



鎮安府AQ



海豐漁港駐在所AQ



台西國小AQ

NO_x 分析器功能查核

監測車編號:	A2	校正器型號:	Model 4010
查核日期:	96.05.02	校正器序號:	10300506
分析器型號:	API 200A	標準氣體序號:	LL-70920
分析器序號:	727	標準氣體濃度:	60.3 ppm-V
查核執行人:	吳國揚	氣體檢定日期:	95/3/8
複審者:	劉易松		

<<<<< NO and NO_x 查核數據 >>>>>

標準氣體流量 (CC)	稀釋空氣流量 (L)	查核濃度 (ppm-V)	查核濃度範圍 (ppm-V)	[NO _x]測值 (ppm-V)	[NO]測值 (ppm-V)	[NO _x]差異%	[NO]差異%
OFF	5.00	0.000	(0)	0.003	0.001		
8.3	5.00	0.100	(0.075-0.125)	0.102	0.100	2.0%	0.0%
16.7	4.99	0.201	(0.175-0.225)	0.204	0.203	1.5%	1.0%
25.4	4.99	0.305	(0.275-0.325)	0.308	0.305	1.0%	0.0%
33.6	5.00	0.403	(0.375-0.425)	0.407	0.405	1.0%	0.5%

差異絕對值平均:

[NO] 線性迴歸	數據品質目標	[NO _x] 線性迴歸	數據品質目標
斜率(m): 1.0019	0.85~1.15	斜率(m): 1.0030	0.85~1.15
截距(b): 0.0006	±0.0150	截距(b): 0.0024	±0.0150
相關係數(R): 0.9999	≥0.9950	相關係數(R): 0.9999	≥0.9950

NO_x 分析器功能查核

監測車編號:	A5	校正器型號:	Model 4010
查核日期:	96.05.02	校正器序號:	8100704
分析器型號:	ECOTECH/9841B	標準氣體序號:	BLM001213
分析器序號:	04-0159	標準氣體濃度:	66.8 ppm-V
查核執行人:	吳國揚	氣體檢定日期:	94/1/12
複審者:	劉易松		

<<<<< NO and NO_x 查核數據 >>>>>

標準氣體流量 (CC)	稀釋空氣流量 (L)	查核濃度 (ppm-V)	查核濃度範圍 (ppm-V)	[NO _x]測值 (ppm-V)	[NO]測值 (ppm-V)	[NO _x]差異%	[NO]差異%
OFF	5.00	0.000	(0)	0.004	0.002		
8.2	5.00	0.100	(0.075-0.125)	0.102	0.102	2.0%	2.0%
16.8	5.00	0.197	(0.175-0.225)	0.199	0.197	1.0%	0.0%
25.4	4.99	0.296	(0.275-0.325)	0.301	0.298	1.7%	0.7%
33.7	4.99	0.401	(0.375-0.425)	0.405	0.402	1.0%	0.2%

差異絕對值平均:

[NO] 線性迴歸	數據品質目標	[NO _x] 線性迴歸	數據品質目標
斜率(m): 0.9980	0.85~1.15	斜率(m): 1.0030	0.85~1.15
截距(b): 0.0018	±0.0150	截距(b): 0.0028	±0.0150
相關係數(R): 0.9999	≥0.9950	相關係數(R): 0.9999	≥0.9950

SO₂ 分析器功能查核

監測車編號:	A2	校正器型號:	Model 4010
查核日期:	96.05.02	校正器序號:	10300506
分析器型號:	API 100	標準氣體序號:	LL-70920
分析器序號:	128	標準氣體濃度:	60.1 ppm-V
查核執行人:	吳國揚	氣體檢定日期:	95/3/8
複審者:	劉易松		

標準氣體流量 (CC)	稀釋氣體流量 (L)	查核濃度 (ppm-V)	查核範圍 (ppm-V)	[SO ₂]測值 (ppm-V)	[SO ₂]差異(%)
OFF	5.00	0.000	(0)	0.002	
8.3	5.00	0.100	(0.075-0.125)	0.101	1.0%
16.7	4.99	0.200	(0.175-0.225)	0.204	2.0%
25.4	4.99	0.304	(0.275-0.325)	0.307	1.0%
33.6	5.00	0.401	(0.375-0.425)	0.410	2.2%
差異絕對值平均:					1.6%

[SO ₂] 線性迴歸	品質目標
斜率(m): 1.0158	0.85~1.15
截距(b): 0.0006	±0.015
相關係數(R): 0.9999	≥0.9950

SO₂ 分析器功能查核月校正紀錄

SO₂ 分析器功能查核

監測車編號:	A5	校正器型號:	Model 4010
查核日期:	96.05.02	校正器序號:	8100704
分析器型號:	ECOTECH/9850B	標準氣體序號:	BLM001213
分析器序號:	04-0641	標準氣體濃度:	68.7 ppm-V
查核執行人:	吳國揚	氣體檢定日期:	94.1.12
複審者:	劉易松		

標準氣體流量 (CC)	稀釋氣體流量 (L)	查核濃度 (ppm-V)	查核範圍 (ppm-V)	[SO ₂]測值 (ppm-V)	[SO ₂]差異(%)
OFF	5.00	0.000	(0)	0.001	
8.2	5.00	0.098	(0.075-0.125)	0.100	2.0%
16.8	5.00	0.201	(0.175-0.225)	0.204	1.5%
25.4	4.99	0.304	(0.275-0.325)	0.309	1.6%
33.7	4.99	0.403	(0.375-0.425)	0.406	0.7%
差異絕對值平均:					1.5%

[SO ₂] 線性迴歸	品質目標
斜率(m): 1.0069	0.85~1.15
截距(b): 0.0014	±0.015
相關係數(R): 0.9999	≥0.9950

SO₂ 分析器功能查核月校正紀錄

CO 分析器功能查核

監測編號:	A2	校正器型號:	Model 4010
查核日期:	96.05.02	校正器序號:	10300506
分析器型號:	API 300	標準氣體序號:	LL-70920
分析器序號:	794	標準氣體濃度:	6030 ppm-V
分析器範圍:	50 PPM	氣體檢定日期:	95/3/8
查核執行人:	吳國樑		
複審者:	劉易松		

標準氣體流量 (CC)	稀釋氣體流量 (L)	查核濃度 (ppm-V)	查核濃度範圍 (ppm-V)	[CO]測值 (ppm-V)	[CO]差異(%)
OFF	5.00	0.0	(0)	0.2	
8.3	5.00	10.0	(7.5-12.5)	10.2	2.1%
16.7	4.99	20.1	(17.5-22.5)	20.3	0.9%
25.4	4.99	30.5	(27.5-32.5)	30.9	1.2%
33.6	5.00	40.3	(37.5-42.5)	40.8	1.4%
差異絕對值平均:					1.5%

CO 線性迴歸	品質目標
斜率(m): 1.0084	0.85~1.15
截距(b): 0.1308	±1.5
相關係數(R): 0.9999	≥0.9950

CO 分析器功能查核月校正紀錄

CO 分析器功能查核

監測編號:	A5	校正器型號:	Model 4010
查核日期:	96.05.02	校正器序號:	8100704
分析器型號:	API 300	標準氣體序號:	BLM001213
分析器序號:	1154	標準氣體濃度:	6750 ppm-V
分析器範圍:	50 PPM	氣體檢定日期:	94.1.12
查核執行人:	吳國樑		
複審者:	劉易松		

標準氣體流量 (CC)	稀釋氣體流量 (L)	查核濃度 (ppm-V)	查核濃度範圍 (ppm-V)	[CO]測值 (ppm-V)	[CO]差異(%)
OFF	5.00	0.0	(0)	0.2	
8.2	5.00	9.9	(7.5-12.5)	10.1	2.3%
16.8	5.00	20.2	(17.5-22.5)	20.3	0.5%
25.4	4.99	30.5	(27.5-32.5)	30.7	0.5%
33.7	4.99	40.5	(37.5-42.5)	41.1	1.6%
差異絕對值平均:					1.5%

CO 線性迴歸	品質目標
斜率(m): 1.0082	0.85~1.15
截距(b): 0.1039	±1.5
相關係數(R): 0.9999	≥0.9950

CO 分析器功能查核月校正紀錄

O₃ 分析器功能查核

監測車編號：	A2	校正器型號：	Model 4010	
查核日期：	96.05.02	校正器序號：	10300506	
分析器型號：	API 400	查核執行人：	吳國揚	
分析器序號：	268	複審者：	劉易松	
O ₃ 產生器 (ppm-v)	查核濃度 (ppm-V)	查核濃度範圍 (ppm-V)	[O ₃]測值 (ppm-V)	[O ₃]差異(%)
OFF	0.000	(0)	0.003	
100	0.100	(0.075-0.125)	0.101	1.0%
200	0.200	(0.175-0.225)	0.204	2.0%
300	0.300	(0.275-0.325)	0.304	1.3%
400	0.400	(0.375-0.425)	0.403	0.8%
差異絕對值平均：				1.3%

[O ₃] 線性迴歸		品質目標
斜率(m):	1.0030	0.85~1.15
截距(b):	0.0024	±0.015
相關係數(R):	0.9999	≥0.9950

O₃ 分析器功能查核月校正紀錄O₃ 分析器功能查核

監測車編號：	A5	校正器型號：	Model 4010	
查核日期：	96.05.02	校正器序號：	8100704	
分析器型號：	ECOTECH/9810B	查核執行人：	吳國揚	
分析器序號：	04-0038	複審者：	劉易松	
O ₃ 產生器 (ppm-v)	查核濃度 (ppm-V)	查核濃度範圍 (ppm-V)	[O ₃]測值 (ppm-V)	[O ₃]差異(%)
OFF	0.000	(0)	0.003	
100	0.100	(0.075-0.125)	0.102	2.0%
200	0.200	(0.175-0.225)	0.202	1.0%
300	0.300	(0.275-0.325)	0.304	1.3%
400	0.400	(0.375-0.425)	0.402	0.5%
差異絕對值平均：				1.2%

[O ₃] 線性迴歸		品質目標
斜率(m):	1.0000	0.85~1.15
截距(b):	0.0026	±0.015
相關係數(R):	0.9999	≥0.9950

O₃ 分析器功能查核月校正紀錄

HC 分析器功能查核

監測車編號:	A2	校正器型號:	Model 4010
查核日期:	96.05.02	校正器序號:	10300506
分析器型號:	DASIBI 302	標準氣體序號:	LL-70920
分析器序號:	071	CH ₄ 氣體濃度:	1210 ppm-V
查核執行人:	吳國揚	C ₃ H ₈ 氣體濃度:	396 ppm-V
複審者:	劉易松	氣體檢定日期:	95/3/8

標準氣體流量 (CC)	稀釋空氣流量 (L)	查核濃度 (ppm-V)	查核濃度範圍 (ppm-V)	[CH ₄]測值 (ppm-V)	[CH ₄]差異%
OFF	5.00	0.00	(0)	0.09	
8.3	5.00	2.01	(1.5-2.5)	2.05	2.2%
16.7	4.99	4.04	(3.5-4.5)	4.10	1.6%
25.4	4.99	6.13	(5.5-6.5)	6.28	2.5%
33.6	5.00	8.08	(7.5-8.5)	8.17	1.2%

差異絕對值平均: 1.7%

標準氣體流量 (CC)	稀釋空氣流量 (L)	查核濃度 (ppm-V)	查核濃度範圍 (ppm-V)	[C ₃ H ₈]測值 (ppm-V)	[C ₃ H ₈]差異%
OFF	5.00	0.00	(0)	0.04	
8.3	5.00	1.97	(1.5-2.5)	1.99	1.1%
16.7	4.99	3.96	(3.5-4.5)	4.02	1.4%
25.4	4.99	6.02	(5.5-6.5)	6.13	1.9%
33.6	5.00	7.93	(7.5-8.5)	8.10	2.2%

差異絕對值平均: 1.6%

[C ₃ H ₈]線性迴歸	數據品質目標	[CH ₄]線性迴歸	數據品質目標
斜率(m): 1.0177	0.85~1.15	斜率(m): 1.0057	0.85~1.15
截距(b): 0.0101	±1.5	截距(b): 0.0658	±1.5
相關係數(R): 0.9999	≥0.9950	相關係數(R): 0.9998	≥0.9950

HC 分析器功能查核

監測車編號:	A5	校正器型號:	Model 4010
查核日期:	96.05.02	校正器序號:	8100704
分析器型號:	TNMH462	標準氣體序號:	BLM001213
分析器序號:	0502030159	CH ₄ 氣體濃度:	1358 ppm-V
查核執行人:	吳國揚	C ₃ H ₈ 氣體濃度:	1387 ppm-V
複審者:	劉易松	氣體檢定日期:	94/1/12

標準氣體流量 (CC)	稀釋空氣流量 (L)	查核濃度 (ppm-V)	查核濃度範圍 (ppm-V)	[CH ₄]測值 (ppm-V)	[CH ₄]差異%
OFF	5.00	0.00	(0)	0.04	
8.2	5.00	1.98	(1.5-2.5)	2.02	2.0%
16.8	5.00	4.05	(3.5-4.5)	4.09	0.9%
25.4	4.99	6.13	(5.5-6.5)	6.20	1.2%
33.7	4.99	8.12	(7.5-8.5)	8.29	2.1%

差異絕對值平均: 1.7%

標準氣體流量 (CC)	稀釋空氣流量 (L)	查核濃度 (ppm-V)	查核濃度範圍 (ppm-V)	[C ₃ H ₈]測值 (ppm-V)	[C ₃ H ₈]差異%
OFF	5.00	0.00	(0)	0.02	
8.2	5.00	1.94	(1.5-2.5)	1.96	0.8%
16.8	5.00	3.98	(3.5-4.5)	3.95	-0.7%
25.4	4.99	6.02	(5.5-6.5)	6.15	2.2%
33.7	4.99	7.97	(7.5-8.5)	8.03	0.8%

差異絕對值平均: 0.8%

[C ₃ H ₈]線性迴歸	數據品質目標	[CH ₄]線性迴歸	數據品質目標
斜率(m): 1.0101	0.85~1.15	斜率(m): 1.0146	0.85~1.15
截距(b): 0.0002	±1.5	截距(b): 0.0130	±1.5
相關係數(R): 0.9997	≥0.9950	相關係數(R): 0.9998	≥0.9950

雲林離島式基礎工業區施工期間環境監測98年第2季
(98年04月~06月報告)行政院環境保護署審查意見回復情形

行政院環境保護署意見	意見回復
1. 附錄三-4、-5、-6，有關高量採樣器流量校正程序及計算式是否正確，請確認。	1. 敬悉。本計畫係依據環檢所於95年11月1日環署檢字第0950086772號公告之“空氣中粒狀污染物檢測法-高量採樣法(NIEA A102.12A)”執行總懸浮微粒(TSP)之監測作業，其校正作業亦依該方法第九項品質管制第(二)點校正方式之要求執行，使用檢查紀錄表(即為附錄三-4~三-6)。
2. 本季新興區潮間帶於退潮計有溶氧、五日生化需氧量、大腸桿菌群、氨氮與磷及漲潮期計有大腸桿菌群、氨氮不符合甲類海域水質標準。請於下次報告中將歷年來不符合甲類海域水質標準檢測項目，就採樣時間、氣候狀況、陸源污染及本計畫施工期間可能污染等項目列表分析說明。	2. 謝謝指教。 (1) 民國88年8月起於新興區潮間帶監測至今顯示，位於新、舊虎尾溪出海口之間潮間帶水體，長期遭受其上游來自養殖畜牧廢水，與生活污水中度至嚴重污染排放，導致新興區潮間帶水質不佳，尤其以退潮期間內陸污水向海傳輸時為甚；漲潮時則受到近海相對較佳之水質稀釋等作用，致使潮間帶區污染物濃度降低。換言之，漲潮時大多數污染物濃度降低，退潮時則又升高，新興區潮間帶水體長期即呈現此種變化特性，歷次多以五日生化需氧量、大腸桿菌群、氨氮與磷最常不符合甲類海域水質標準，以退潮期間歷次不符合標準統計結果可知(表1)，來自上游養殖畜牧廢水及生活污水產生之氨、磷類污染不符合標準比例極高，平均達97.4% (介於88.7%~100%)，即平均115次監測中，有高達112次不合格。 (2) 因上述污染物係來自上游河川排水污染所致，並非新興區圍堤填地施工行為所排放，造地工程對水質的影響主要為增加水體混濁程度，如懸浮固體物濃度與濁度增高，而非五日生化需氧量、大腸桿菌群、氨氮與磷等項目，且新興區造地施工方式，乃先築堤而後填土，以免產生之高濁度水範圍擴大；另施工區內未設營區，不致產生生活污水。再者，新興區造地工程已於民國94年底暫停，而來自上游養殖畜牧廢水及生活污水仍持續污染而未見明顯改善，以民國86年起至98年6月為止之河川污染程度指數(RPI)統計顯示，其舊虎尾溪西湖橋水質，於退潮期間總計51季次採樣檢測結果顯示，高達45季次為嚴重污染程度，佔總監測次數的88.2%，且自民國96年起，全部皆為嚴重污染，未見水質有改

行政院環境保護署意見	意見回復
	善。 (3) 總而言之，位於河川排水下游之雲林離島工業區，長期遭受內陸有機污染導致近岸水體水質不佳，且超出標準頻率極高，此實非造地施工所致，而歷次不符標準情形均詳列於當季監測報告中以供查閱，不再另行整理，尚請諒察。
3. 依據「海洋污染防治法」規定，公司場所從事海域工程時不得有排放廢(污)水等污染物質於海洋。另從事海域工程致嚴重污染海域或有嚴重污染之虞時，應即採取措施，並即通知主管機關及目的事業主管機關。相關事項請依海污法規定辦理。	3. 謝謝委員指教。 (1) 依據過去開發資料，本案並無左述污染情事。 (2) 目前雲林離島式基礎工業區新興區造地工程已於94年底暫停，故亦無從事海域工程，更無左述污染情事。 (3) 後續若恢復施工，仍將依海污法相關規定辦理。

測站	項目	歷年監測 次數(N)	超出甲類海域 水質標準次數(P)	不符標準 比例(P/N)
N1 新虎尾溪 出口潮間帶	溶氧	115	11	9.6%
	生化需氧量	115	48	41.7%
	大腸桿菌群	114	79	69.3%
	氨氮	115	113	98.3%
N3 有才寮排水 出口潮間帶	磷	115	114	99.1%
	溶氧	115	17	14.8%
	生化需氧量	115	44	38.3%
	大腸桿菌群	115	87	75.7%
N4	氨氮	115	112	97.4%
	磷	115	115	100.0%
	溶氧	115	11	9.6%
	生化需氧量	115	37	32.2%
N5 馬公厝排水 與舊虎尾溪 出口潮間帶	大腸桿菌群	115	59	51.3%
	氨氮	115	102	88.7%
	磷	115	113	98.3%
	溶氧	115	35	30.4%
	生化需氧量	115	73	63.5%
	大腸桿菌群	115	104	90.4%
	氨氮	115	113	98.3%
	磷	115	114	99.1%

表 1 歷次新興區潮間帶退潮期間水質不符甲類海域水質比例(民國 88 年 8 月至 98 年 6 月)

空氣中粒狀污染物檢測法——高量採樣法

中華民國 95 年 11 月 1 日環署檢字第 0950086772 號公告
自中華民國 96 年 2 月 15 日起實施
NIEA A102.12A

一、方法概要

經由高量空氣採樣器配合適當之濾紙，以 $1.1 \sim 1.7 \text{ m}^3 / \text{min}$ 之吸引量，於短時間或連續 24 小時採集空氣中之粒狀污染物稱重之。

二、適用範圍

本法適用於空氣品質之總懸浮微粒(TSP)及周界空氣中之粒狀污染物(Particulate)，粒徑在 $100 \mu\text{m}$ 以下之濃度測定。

三、干擾

(一) 光化煙霧(Photochemical smog)或木材煙霧(Wood smoke)等，其中可能存在之油性物質，會阻礙濾紙空氣流量而造成不穩定之抽引速率。

(二) 濃霧或濕度高時會使濾紙受潮，而嚴重地減低空氣流量。

四、設備及材料

高量空氣採樣器(High-volume air sampler)是由空氣吸引部、濾紙固定器、流量測定部及保護器(Shelter)所構成，如圖一、圖二所示。

(一) 空氣吸引部：是由整流馬達連結二段離心渦輪式風扇(Turbine type fan)所構成，具有 $2 \text{ m}^3 / \text{min}$ 之吸引量。

(二) 濾紙固定器：能保護 $20 \times 25 \text{ cm}$ (或 $8 \times 10 \text{ in}$) 之濾紙不致破損且不漏氣的一種裝設，直接與空氣吸引部連結，其使用各部之材質如下，又其組合如圖三。

1. 濾框(Frame)：使用耐腐蝕之材質(如不銹鋼或高級鋁合金)，能固定濾紙使不致破損，其大小尺寸如圖三。
2. 網狀物(Net)：在通氣時具有適當之強度可保護濾紙不會破損，其使用耐腐蝕之材質(如不銹鋼)製造，且此材質不可帶給濾紙

任何不純物，其尺寸與濾紙相同，置於濾框內，又不通氣部分使用氟化樹脂製品之膠帶固定。

3. 墊圈：其尺寸必須符合濾框，又其與濾紙接觸部分必須使用氟化樹脂製品之膠帶固定。

4. 鎖具：裝卸濾紙時為防止破損及漏氣的一種裝設，其為耐腐蝕之材質（如不銹鋼或高級鋁合金）所製成的。

(三) 流量測定部：流量測定部通常是使用裝卸方便之浮子流量計，其相對流量單位為 $1.0 \sim 2.0 \text{ m}^3 / \text{min}$ 之範圍。

(四) 保護器：使用耐腐蝕性之材質製作，採樣時捕集面朝上，水平固定，保護器之構造及尺寸如圖二所示，可承受風雨而不致破損濾紙。

(五) 採集用濾紙：須符合下列基本規格

1. 濾紙尺寸： $20 \times 25 \text{ cm}$ （或 $8 \times 10 \text{ in}$ ）。

2. 濾紙之有效採集面積： $18 \times 23 \text{ cm}$ （或 $7 \times 9 \text{ in}$ ）。

3. 濾紙材質：一般使用玻璃纖維濾紙，若欲作化學分析，則可使用其他特殊材質濾紙。

4. 濾紙之採集效率：原製造廠出廠時已經 DOP 試驗，確認對於 $0.3 \mu\text{m}$ 粒狀物具有 99.95% 之採集效率。

(六) 分析天平：分析天平必須適合稱重採樣器所需型式及大小的濾紙。需要的測值範圍及靈敏度視濾紙盤重及重量負荷而定。一般而言，高量採樣器所需要的天平靈敏度為 0.1 mg 。較小流量的採樣器將需要更靈敏的天平。

五、試劑

(略)

六、採樣與保存

(一) 採樣前、後應執行流量查核 (Check)：

1. 組裝小孔校正器。將小孔校正器 (Orifice calibrator) 與空氣吸引部

直接接合，再將水柱壓力計之一端接小孔校正器，另一端通大氣。水柱壓力計及高量空氣採樣器之流量計，其裝置方式如圖四所示。

2. 調整高量空氣採樣器之水平器至水平。

3. 打開電源穩定5分鐘後，調整至適當流量之水柱壓差，由小孔校正器之迴歸方程式，檢查高量空氣採樣器之校正流量與實際流量之誤差是否在 $\pm 7\%$ 以內。

(二) 採樣地點以能把握大氣污染狀況，且不受特定源或其他交通狀況影響之場所。

1. 用於空氣品質檢測時；採樣高度以離地 $2 \sim 15$ 公尺為原則，採樣時間為連續採樣 24 小時，採樣器之擺放必須不受其他測定儀之影響。

2. 用於周界採樣檢測時；採樣地點依環保相關法規之規定辦理，採樣高度以測定及調整方便為宜，採樣時間為連續採樣 1 小時，且能判定污染物由欲測之公私場所排放所為之位置。

(三) 粒狀污染物之採集

1. 確認採樣器能正常運轉。

2. 經秤量後之濾紙移置於濾紙固定器，固定濾紙且不能有漏氣現象。

3. 採樣裝備移置於保護器內，濾紙過濾面朝上，水平固定。

4. 接通流量計與排氣口之管路。

5. 可加裝計時器 (Timer)，若遇採樣期間內停電便可正確地記錄採樣時數。

6. 打開電源記錄採集開始之時刻。

7. 開機 5 分鐘後，記下空氣流量 Q_s ，一般吸引流量為 $1.1 \sim 1.7 \text{ m}^3 / \text{min}$ 之間，測好流量後即可卸下流量計之接管。

8. 採樣終了時，記下採集時間 t 及空氣流量 Q_e ，並以下式計算吸引空氣量。

$$V = \frac{Q_s + Q_e}{2} \times t$$

V ：吸引空氣量 (m^3)

Q_s ：開始時之流量 (m^3 / min)

Q_e ：終了時之流量 (m^3 / min)

t ：採集時間 (min)

9. 採樣時應同時記錄採樣前、後之大氣壓力、溫度、風速、風向等氣象條件。

七、步驟

(一) 採集前先將濾紙攤開置於濕度維持在 $45\pm 5\%$ ，溫度變化小於 3°C 之乾燥器或天平室內，使之乾燥平衡48小時以上後秤至恒重 W_0 (精確至 0.1 mg)。

(二) 採集後之濾紙依後續檢驗分析需要，將粒狀物採集面摺於內，放入適當材質封套中取回檢驗。依七、(一)之條件，放置達恒重後精確秤量 W_1 。

八、結果處理

(一) 周界粒狀污染物之濃度依下式計算求出。

$$\text{粒狀污染物之濃度 } (\mu\text{g}/\text{Nm}^3) = (W_1 - W_0) / (V_n) \times 10^6$$

$$\text{其中 } V_n = (P_s / 760) \times [273 / (273 + T_s)] \times V$$

W_1 ：採集後之濾紙重量 (g)

W_0 ：採集前之濾紙重量 (g)

V_n ：為 0°C ，1大氣壓下之吸引空氣量 (Nm^3)

V ：吸引空氣量 (m^3)

P_s ：採樣時段之平均大氣壓力(mmHg)

T_s ：採樣時段之平均大氣溫度($^{\circ}\text{C}$)

(二) 空氣品質之總懸浮微粒之濃度依下式計算求出。

$$\text{總懸浮微粒之濃度 } (\mu\text{g}/\text{m}^3) = [(W_e - W_s) / V] \times 10^6$$

W_e ：採集後之濾紙重量 (g)

W_s ：採集前之濾紙重量 (g)

V ：吸引空氣量 (m^3)

九、品質管制

(一) 當高量空氣採樣器有下列情形之一時，則須進行流量校正：

- 1.新機啟用時。
- 2.馬達修理、保養或更換碳刷後。
- 3.流量計修理、調整或更換。
- 4.單點查核時偏離檢量線超過 $\pm 7\%$ 。
- 5.每3個月的定期校正。

(二) 高量空氣採樣器流量校正方式如下：

採用便於攜帶之小孔校正器及水柱壓力計，校正高量空氣採樣器之流量計，其裝置如圖四所示。

1. 將小孔校正器與空氣吸引部直接接合，見圖四。

2. 水柱壓力計之一端接小孔校正器，另一端通大氣，並確定沒有漏氣現象。

3. 打開電源穩定5分鐘後，俟讀值穩定後記下水柱壓力計之壓差 H 。

4. 以水柱之壓差代入小孔校正器之校正方程式，計算正確之流量 Q ，記錄現場大氣溫度與壓力，並讀取採樣器流量計之讀值，必要時可修正至標準狀態下，建立一個可追溯至一級標準的校正關係(如：一個方程式或一組曲線)。

5. 依序調整小孔校正器不同流量 ($1.1\sim 1.7\text{ m}^3/\text{min}$ 流量間，至少5點) 所相對應之採樣器流量計讀值 Y 。

6. 以 Q 為 X 軸、 Y 為 Y 軸，用最小平方線性迴歸法，得出線性迴歸方程式 $Y_{\text{cal}} = mQ + b$

m 為斜率

b 為截距

7. 計算各點 Y_{cal} 及 Y 值之誤差百分比($\%E$)。

$$\%E = \frac{Y - Y_{\text{cal}}}{Y_{\text{cal}}} \times 100$$

8. 各校正點 $\%E$ 誤差在 $\pm 5\%$ 範圍內時，即可接受，若不合格則需維修後重新校正。

9. 如採樣器流量計為浮子流量計，則可調整浮子流量計上端之調整鈕，使浮子流量計上之流量與九、(二)、5所得正確流量一致後，再依九、(二)、1~8進行校正。流量校正完成後，不能再調整調整鈕，否則需重新校正。

10. 當溫度、氣壓之變化很大(校正小孔校正器之平均大氣溫度 $T_a \pm 15^{\circ}\text{C}$ 或平均大氣壓力 $P_a \pm 60\text{ mmHg}$)時(如在山頂採樣時)，則小孔校正器之流量，可依下式補正。

$$Q_0 = Q_a \frac{(273 + T_0) \times 760}{298 \times P_0}$$

Q_a ：小孔校正器之流量 (m^3/min)

Q_0 ：校正時採樣器流量計之真正流量 (m^3/min)

T_0 ：校正時之大氣溫度 ($^{\circ}\text{C}$)

P_0 ：校正時大氣壓力 (mmHg)

- (4) 流量計之狹小部分若有污物附著時，會導致讀數降低，可用細針小心地除去污物，不可傷及流量針，其後須校正流量。
- (5) 吸引裝置之零件遇有更換，修理或流量有異常時，須校正流量。

- (三) 採樣前、後濾紙須稱至恒重。
- (四) 恒重之定義為包括採樣前、後濾紙之調理環境，其濕度維持在 $45 \pm 5\%$ ，溫度變化小於 3°C 範圍內，間隔4小時平衡後再稱重，前後重量差須小於 1.0 mg 。
- (五) 如無法符合上述規定，則重複九、(四)步驟直至前後重量差小於 1.0 mg 。
- (六) 計時器應每年進行校正，其24小時誤差不超過2分鐘。
- (七) 採樣前不可摺疊濾紙，為達到此要求可使用濾紙匣。

十、精密密度與準確度 (略)

十一、參考資料

- (一) Code of Federal Regulations, Title 40 Protection of Environment, part 50, Appendix B (2005)。
- (二) ASTM, Annual Book of ASTM Standards, Vol. 14.03, D4096-91 (2003)。
- (三) Quality Assurance Handbook for Air Pollution Measurement Systems, Reference Method for the Determination of Suspended Particulates in the Atmosphere, section 2.2, Vol II (High-Volume e. Method)(1994)。

註 1：使用高量空氣採樣器時應注意的事項

- (1) 採集時之流量或採集後之重量濃度有異常數字出現時，檢查是否流量計有異常，採樣器是否漏氣或電源電壓是否變動。若異常現象是在採集開始不久發生時，則須經確認已恢復正常運轉後，才可開始採集。若異常現象是在採集終了才發現時，則必須將此試樣保存並且正確記錄，同時要確實注意避免異常現象再度發生，並重新採集。
- (2) 吸引裝置之碳刷 (Motor brush) 在使用400 ~ 500小時後，必須換新品，且須校正流量。
- (3) 高量空氣採樣器所附流量計之上端有一流量調整鈕，不能隨意觸動，一經觸動則須校正流量。



雲林離島式基礎工業區施工期間環境監測98年第2季
(98年04月~06月報告)行政院環境保護署審查意見回復情形

行政院環境保護署意見	意見回復
1. 本署98年10月1日環綜字第0980088814號函說明三「本署新與區潮間帶於退潮計有溶解氧、五日生化需氧量、大腸桿菌群、氨氮與磷及漲潮期計有大腸桿菌群、氨氮與磷符合甲類海域水質標準。請於下次報告中將歷年來不符合甲類海域水質標準檢測項目，就採樣時間、氣候狀況、陸源污染及本計畫施工期間可能污染等項目，列表分析說明。」之本意，係請就本計畫施工期間對新與區潮間帶可能產生之水質影響，並請就本計畫施工地點與施工期程對新與區潮間帶可能之水質影響，提出分析說明。	<p>本計畫於新與區造地施工方式，乃先築堤而後填土，以避免產生之高濁度水範圍擴大；另施工區內未設營區，不致產生生活污水。故施工期間之造地工程，對新與區潮間帶可能產生之水質影響，主要為水體混濁程度之改變。因此，倘若施工不當則可能造成鄰近區域水體懸浮固體物濃度增高。而近岸水體混濁程度變化，主要係受水中懸浮固體物含量多寡所決定，如來自於自然力量的颱風所引起之強風豪雨冲刷地表，以及東北季風期風浪拍打近岸翻攪水體，都將造成水體懸浮固體物濃度遽增。如新與區潮間帶懸浮固體物濃度高值，多發生在颱風大雨或東北季風期間。</p> <p>以下即針對新與區施工地點與施工期程，對鄰近新、舊虎尾溪潮間帶區可能產生之水質影響項目一懸浮固體量變動情形作說明：</p> <p>1. 由各年度懸浮固體物濃度統計變化圖顯示(圖1~圖4)，位於新、舊虎尾溪間一有才寮排水(N3)、馬厝排水西北側(N4)潮間帶，以及新與區區東南側之馬厝與舊虎尾溪口外潮間帶(N5)，於新與區造地施工期間(民國87年5月至94年12月)與非施工之停工後(民國95年1月~98年9月)相比，其施工期間懸浮固體濃度並無明顯偏高；而位於新與區東北側之施厝寮排水與新虎尾溪測站(N1)，則於施工之88與89年間，曾出現相對較停工後略高之測值，但增高之懸浮固體濃度有限。以施工期間平均濃度最高值(88年：$SS_{mean}=142\text{ mg/L}$)為例，比停工後(98年：$SS_{mean}=103\text{ mg/L}$)高出39 mg/L，而同年度最高值則相近(88年：$SS_{max}=280/98\text{ 年}$：$SS_{max}=281\text{ mg/L}$)，並無異常偏高，且自90年起亦無持續增高之趨勢。</p> <p>2. 此外，從施工與非施工期間(停工後)各月之懸浮固體濃度高低變化統計(圖5~圖8)顯示，其月平均濃度於施工與非施工期間互有高低，並未有施工期間各月的平均濃度明顯高於停工後之現象。</p> <p>3. 另由新與區施工期間與非施工期間懸浮固體物平均濃度(退潮)比較可知(表1)，除新虎尾溪出口潮間帶(測站N1)，於施工期間平均濃度略高於非施工期間外，其餘整體呈現非施工期間懸浮固體物平均濃度較高之特性，且非施工期間總平均濃度(129 mg/L)比施工期(91.6 mg/L)明顯高出37.4 mg/L，亦即非施工期間懸浮固體物平均濃度，仍比施工期間高出約40.8%。此顯示出新與區圍堤造地施工行為，於施工期間對鄰近水體所造成的混濁擾動程度，與非施工行為為知大雨冲刷，或風浪翻攪淺水區所產生之高懸浮物相比，整體而言並不顯著。</p> <p>4. 綜合上述分析可知，新與區於造地施工期間，並未對該鄰近潮間帶區水體之懸浮固體量，產生明顯增量之不利影響。</p>

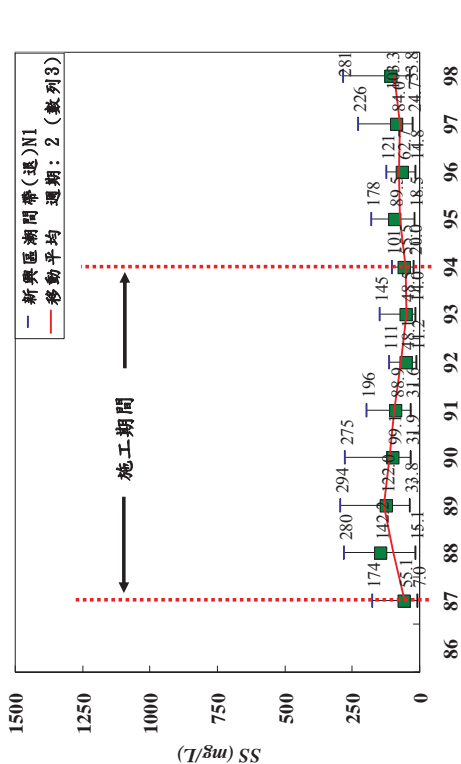


圖 1 新與區潮間帶於各年度之懸浮固體最高、平均與最低濃度變化(測站 N1)

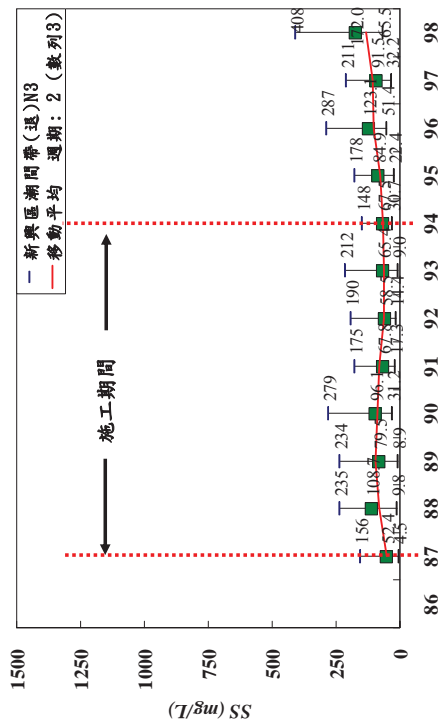


圖 2 新與區潮間帶於各年度之懸浮固體最高、平均與最低濃度變化(測站 N3)

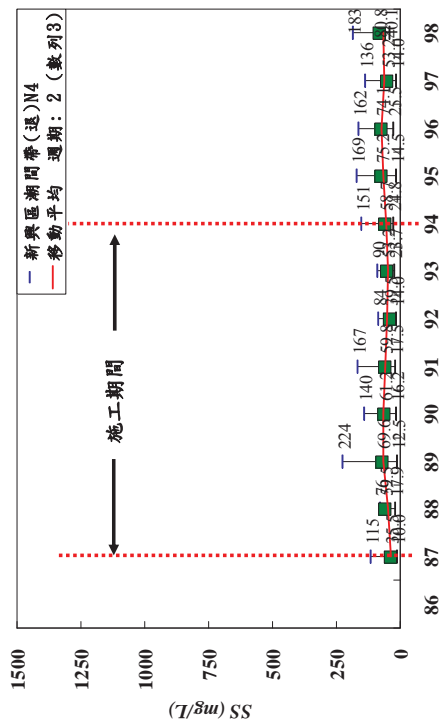


圖 3 新興區潮間帶於各年度之懸浮固體最高、平均與最低濃度變化(測站 N4)

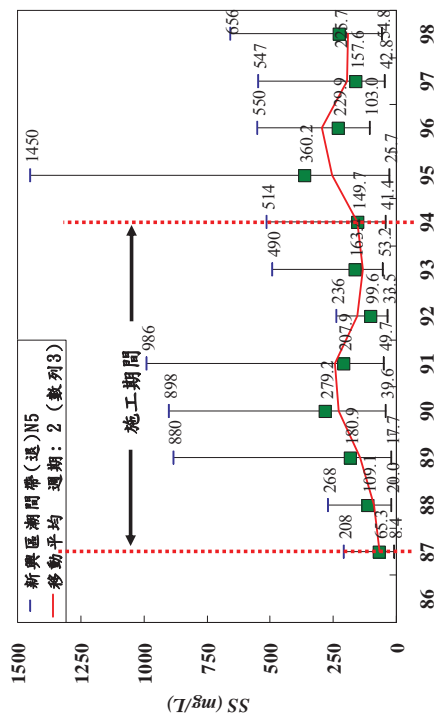


圖 4 新興區潮間帶於各年度之懸浮固體最高、平均與最低濃度變化(測站 N5)

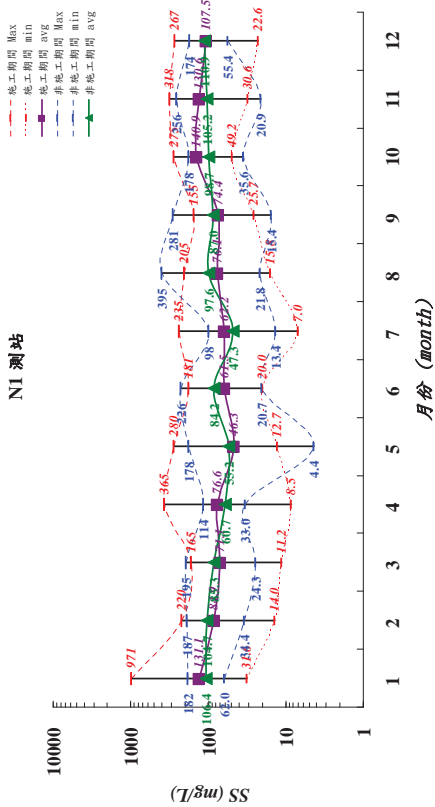


圖 5 新興區潮間帶於施工與非施工期間懸浮固體每月最高、平均與最低濃度變化(測站 N1)

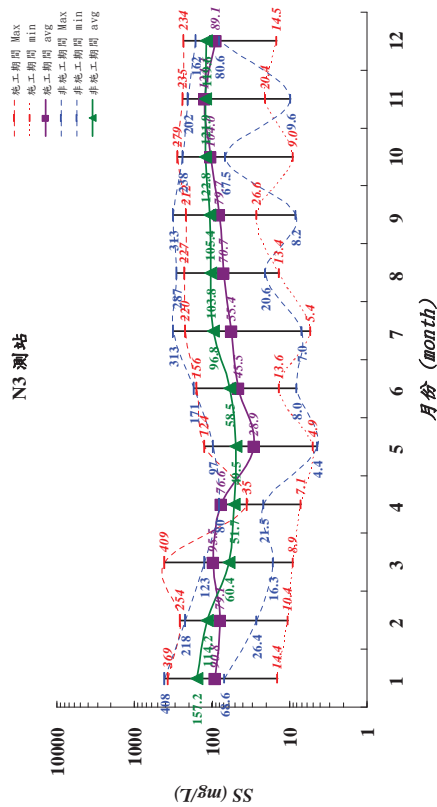


圖 6 新興區潮間帶於施工與非施工期間懸浮固體每月最高、平均與最低濃度變化(測站 N3)

表 1 新興區潮間帶於施工期間與非施工期間之水體懸浮固體濃度統計比較(退潮)

測站	項目	濃度範圍與平均(mg/L)	
		新興區施工期間 (民國 87 年 5 月~94 年 12 月)	非施工期間 (民國 95 年 1 月~98 年 9 月)
N1	懸浮固體物 (SS)	7.0 ~ 294 (82.4)	14.8 ~ 281 (84.9)
N3		4.5 ~ 279 (74.5)	22.4 ~ 408 (118)
N4		10.0 ~ 224 (56.6)	14.0 ~ 183 (70.8)
N5		17.7 ~ 986 (153)	25.7 ~ 1450 (243)
總平均		91.6	129

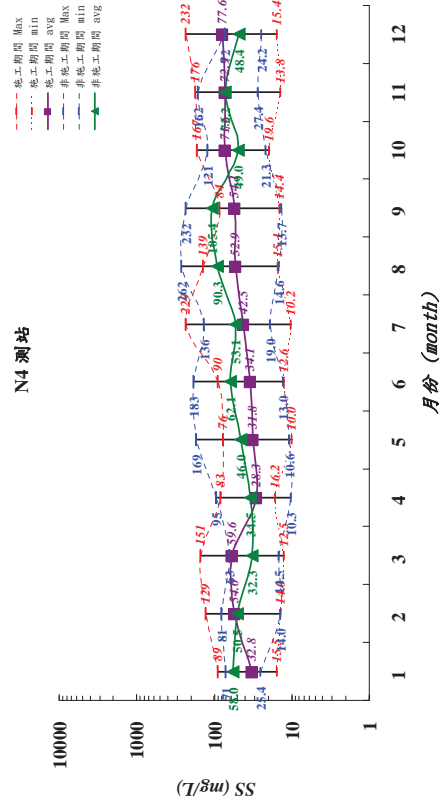


圖 7 新興區潮間帶於施工與非施工期間懸浮固體每月最高、平均與最低濃度變化(測站 N3)

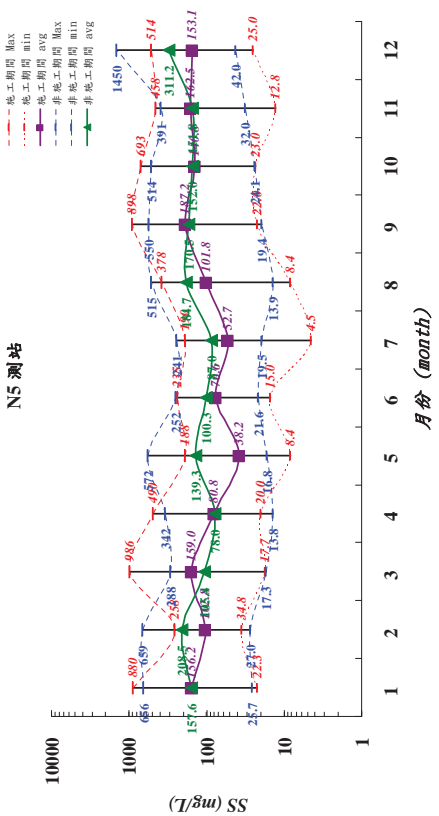


圖 8 新興區潮間帶於施工與非施工期間懸浮固體每月最高、平均與最低濃度變化(測站 N5)

雲林離島式基礎工業區施工期間環境監測99年第4季
(99年10月~12月報告)行政院環境保護署審查意見回覆情形

行政院環境保護署意見	回覆情形
1.報告書表 2.7-1，建議將水質監測結果與水體分類水質標準表彙整，增加資料閱讀時之便利性。	1.敬悉，委員意見將補充說明於報告中。
2.報告書第2-44頁提及污染源來自於內陸，並非本工業區所致，建議加入歷次水質監測結果，並繪製趨勢圖，俾利觀察水質長期之變化情形，進而釐清是否影響水體水質。	2.謝謝委員指教，離島地區陸域河口歷年水質監測結果彙整如圖3.1.8，從歷年水質趨勢變化可看出近十年的測值是以季節性的變動較大，並無逐年增高之趨勢，且由過去監測成果可知，不符標準之污染項目，其濃度分布多呈現從河口至海域遞減之特性，且其河口測站於退潮時之濃度多高於漲潮時，可知退潮時之水體流動方向主要由河川向海方向推移，故研判其污染來源主要來自內陸，應非位於近岸之本工業區施工所致。
3.報告書第2-38頁請標示 蚊港橋、新興橋及西湖橋3個水質採樣測站於所屬流域中，與其他水質測站之對應關係，並釐清水體水質分類標準。	3.謝謝委員指教，受海水漲退感潮影響較低之蚊港橋、新興橋及西湖橋等3測站，係分屬新虎尾溪流域、有才寮排水以及舊虎尾溪流域，此3測站並未訂定水體分類標準，故其水質監測結果係與最低河川水質標準進行比較，探討其污染程度。
4.本季新興區之出海口潮間帶於退潮期間，計有生化需氧量、大腸桿菌與氨氮部分測值不符合甲類海域海洋環境品質標準(以下簡稱標準)，另磷於退潮時則有全數測值不符合標準。漲潮時大腸桿菌與氨氮部分測值不符合標準，另正磷酸鹽濃度部分測值不符合總磷標準，請持續監測並瞭解水質變異狀況及提出因應對策。	4.謝謝委員建議，將持續進行新興區出海口潮間帶區監測工作，並研擬因應對策供相關單位參考。
5.附錄二，噪音監測流程，儀器校正引據之品管標準與本署公告方法(P201.93C)不相符；請查明確認。	5.感謝指正，經查明後是為誤值。其修正流程圖如附件一。
6.未附聲音校正器(NC-74，34362165)之校正資資料，無法確認量測前噪音計之校正正值紀錄是否與本署公告之方法符合，請執行單位再與確認。	6.感謝指正。已將校正資料附於附件二，請參考。

表 2.7-1 本季陸域河川水質監測結果

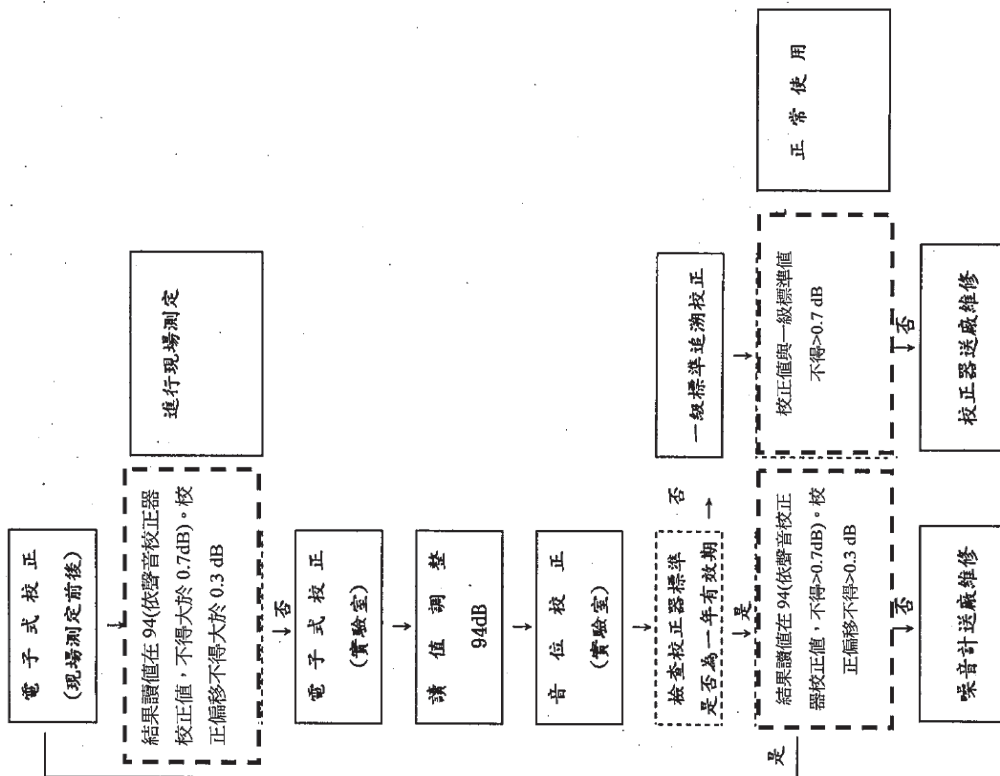
水體分類 基準值	甲類	乙類	丙類	丁類	戊類	陸域河川水質監測結果			
						河系 單位	新虎尾溪 蚊港橋	有才寮大排 新興橋	舊虎尾溪 西湖橋
水質項目	pH	6.5-8.5	6.0-9.0	6.0-9.0	6.0-9.0	--	7.778	7.638	7.735
水溫			--			℃	19.3	20.2	20.0
導電度			--			µmho/cm	7300	801	1010
鹽度			--			psu	4.0	0.3	0.4
濁度			--			NTU	45	33	850
溶氧	≥6.5	≥5.5	≥4.5	≥3.0	≥2.0	mg/L	5.57	6.56	4.99
溶氧飽和度			--			%	61.0	72.2	54.5
生化需氧量	≤1.0	≤2.0	≤4.0	--	--	mg/L	<2.0(1.1)	5.9*	5.8*
懸浮固體物	≤2.5	≤5	≤40	≤100	無飄浮物 且無油脂	mg/L	51.6	24.8	664*
大腸桿菌群	≤50	≤5,000	≤10,000	--	--	CFU/100mL	3.5×10 ⁴ *	1.6×10 ⁶ *	7.6×10 ⁵ *
氨氮	≤0.1	≤0.3	≤0.3	--	--	mg/L	5.32*	9.54*	5.59*
硝酸鹽氮			--			mg/L	0.76	0.06	0.48
亞硝酸鹽氮			--			mg/L	0.20	<0.01(0.0097)	0.11
總磷	≤0.02	≤0.05	--	--	--	mg/L	0.678*	1.06*	0.522*
矽酸鹽			--			mg/L	14.1	13.2	11.3
酚類			--			mg/L	<0.0050(0.0023)	<0.0050(0.0028)	ND
油脂			--			mg/L	1.2	1.5	0.6
葉綠素 a			--			µg/L	1.7	3.4	4.4
氰化物			--			mg/L	ND	ND	ND
MBAS			--			mg/L	<0.05(0.04)	0.10	0.06
保護人體健康相關環境基準									
銅		≤0.03				mg/L	0.0046	0.0048	0.0302
鎘		≤0.01				mg/L	ND	<0.0006(0.0002)	<0.0006(0.0004)
鉛		≤0.1				mg/L	<0.0060(0.0031)	<0.0060(0.0022)	0.0187
鋅		≤0.5				mg/L	0.0158	0.0306	0.0783
鎳(六價)		≤0.05				mg/L	ND	ND	0.0011
砷		≤0.05				mg/L	0.0098	0.0067	0.0053
汞		≤0.002				mg/L	ND	ND	ND
鉍		--				mg/L	1.29	0.620	3.24
鈷		--				mg/L	<0.0030(0.0021)	<0.0030(0.0013)	0.0084
鎳		--				mg/L	0.0074	0.0065	0.0181
污染指數							5.0	5.0	7.3
污染程度							中度污染	中度污染	嚴重污染

註：1.--表地面水體分類中無標準 2.*表超過最低河川水質標準。

附錄二-2. 噪音及振動

1. 噪音計監測流程

作業流程



財團法人台灣電子檢驗中心

校正報告

CALIBRATION REPORT

校正實驗室
33383 桃園縣龜山鄉
文明路29巷8號

TEL: +886-3-3280026
工廠 NO. 10-03-BDC-003-02

ELECTRONICS TESTING CENTER, TAIWAN

申請者(Applciant): 佳美環境科技股份有限公司

地址(Address): 台中市工業區32路5號

校正實驗室
30077 新竹市科學園區
國匯二路47號205室

TEL: +886-3-5798806

Page 1 of 2

供校儀器 ITEM CALIBRATED

儀器名稱: Sound Level Calibrator
Nomenclature: NC-74
型別: NC-74
Model No.: B00-CD-061
校正依據: Cal. Procedure Used
校正資料: ☒ 僅量測 ☐ 調整
Cal. Info. Cal. Only
實際環境: 溫度: 23 °C 相對濕度: 54 %
Real Condition Temperature Relative Humidity
製造商: RION
識別號碼: 34362165
ID. No.: Mar. 01, 2010
收件日期: Mar. 08, 2010
校正日期: Mar. 07, 2011
建議再校日期: Recommended Recal. Date

使用標準器及附件 STANDARD AND ACCESSORIES USED

儀器名稱	廠牌/型號	識別號碼	校正日期	有效期
Nomenclature	Mfg. / Model No.	ID. No.	Date Cal.	Due Date
Microphone	B&K 4134	13041405-001	2009/09/02	2010/09/01
Pist./Mic. Calibration System	B&K 9604	13044801-001	2009/11/12	2010/05/11
Pistonphone	B&K 4220	13041501-002	2009/06/09	2010/06/08
True RMS Multimeter	FLUKE 87	13043404-002	2009/11/04	2010/05/03

追溯源 CALIBRATION SOURCE

儀器名稱	校正單位	報告號碼	校正日期	有效期
Nomenclature	Cal. Source	Cal. Report No.	Date Cal.	Due Date
Microphone	N.M.L.	C980879-81	2009/09/10	2011/03/09
Pistonphone	N.M.L.	C980882-83	2009/08/10	2011/02/09
Rubidium Atomic Frequency Standard	N.M.L.	FTC-2009-11-31	2009/11/23	2011/05/22

ETC hereby certifies that the equipment noted herein has been compared with the above listed standards. The Standards used to perform this calibration are traceable to NML/ROC, NIST/USA or other countries. The calibration services from ETC are capable of performing services in compliance with the requirements of ISO/IEC 17025.

台灣電子檢驗中心特此證明報告內記載之受校儀器已與上列標準做過比較校正，用以校正之標準器可追溯至中華民國國家度量衡標準實驗室，美國標準及技術研究院，或其它國家之度量衡國家標準。本中心的校正服務均符合 ISO/IEC 17025 之規定。

校正地點: 財團法人台灣電子檢驗中心校正實驗室

財團法人台灣電子檢驗中心

ELECTRONICS TESTING CENTER, TAIWAN

實驗室主管

Laboratory Head

報告簽署人

Signature

雲林縣政府意見	意見回覆
(一)農業處 請加強河川水質、空氣品質（尤其是落塵）及海洋生態之監測，以平息漁民日益對上述因子影響沿海及漁塭養殖損失之怪罪及憤慨。	遵照辦理，將持續加強河川水質、空氣品質及海洋生態之監測工作。
(二)水利處 海域地形於參寮區附近海域之等深線逐年雅移，且新興區較外海處仍維持過去之淤積趨勢，仍應嚴加注意。	參寮區(含麥寮港)當初在堤線規劃時；為避免防波堤垂直海岸大幅攔沙導致下游海岸侵蝕的情形，即規劃參寮港北防波堤線略與海岸夾小角度，以減少攔沙數量及有利於相當幅度之沿岸漂沙量得以於下游新興區外海側海域沉積，俾利於下游海岸的穩定與保全。故所指「海域地形於參寮區附近海域之等深線逐年推移，且新興區較外海處仍維持過去之淤積趨勢」，原即屬前述參寮港北防波堤堤線規劃的預期結果，後續仍將持續觀察其成效。
(三)工務處 1.於報告書第3-21頁，如需針對參寮區營運對鄰近道路之影響，現有監測站位置尚無法加以監測，因此建議可增加監測站位置至參寮區主要聯外道路。 2.各項數值計算與評估方式引用資料之年代較為久遠，建議應以較新之資料為依據（例如：2001年台灣地區公路容量手冊等）。 3.另有關交通部分，除交通流量外，肇事之情形亦可增工業區開發對環境影響參考之指標，請於後續報告內參酌列入。	有關參寮地區之交通量監測，係列入台塑關係企業所辦理之“離島式基礎工業區石化綜合開發案環境監測報告”監測項目，相關監測資料請參閱上述報告。 謝謝指教。將於本年度第三季進行檢討更新。
(四)：環境保護局 1.空氣噪音管理科： 本季空氣品質及噪音監測值皆未超過法規標準，請持續監測。 2.水質保護科： (1).河川水質嚴重污染，請持續加強監測。 (2).海域水質或底質監測數據部分，除了註明本次監測與歷次相比無異常及標示是否超出保護人體健康相關環境水質標準外，如該檢測項目有美國 NOAA 所定對生物產生副作用之最低濃度值，請標示是否超出該標準值。 (3).P2-92 浮游生物的数量越來越少，尤其是浮	謝謝指教。因新興區目前處於停工狀態，台西區則並未進行開發，該2區無工業區開發之施工車輛進出，故肇事情形應非本工業區開發行為造成，倘未來該2區進行實質開發，將對此指標進行檢討。 敬悉，相關監測與分析將持續進行。

校正報告

工 服NO. 10-03-BDC-003-02

台灣電子檢校中心

CALIBRATION REPORT

ELECTRONICS TESTING
CENTER, TAIWAN

Page 2 of 2

1.Sound Pressure Level Check:
Nominal(dB)
94

Actual(dB)
94.1

2.Frequency Check:
Nominal(Hz)
1000

Actual(Hz)
1001.4

3.Second Harmonic Distortion Check : 0.95%

說明:

- 1.Uncertainty: SPL = 0.3dB re 20μPa Frequency = 2.5×10^{-10}
上述校正能力係以95%信賴區間,k=2之擴充不確定度表示。
- 2.環境管制條件: 溫度: (23±2)℃ ; 相對濕度: (50±10)%。
3. 報告內之建議再校日期為應申請者要求列入。



游動物，污染固然是一大原因，但是六輕的發電廠取水。每日取水數十萬噸，而排出後的溫水幾乎無任何浮游生物存活，故建議應調查六輕的發電廠取水。每日過濾的物質有多少，如果超過一定數量，請考慮增設其他保護設施。(4).P2-145底棲水產生物體中重金屬調查部分，建議增加各物種每季的調查成果並以折線圖表示，以觀察底棲水產生物體重金屬蓄積量每年的變化情形是增加或減少。	衝擊，包含電廠冷卻水取水可能導致浮游生物降少之問題，建議提送至台塑關係企業所辦理之“離島式基礎工業區石化綜合開發案環境監測報告”討論。 (4)本計畫執行之初，即進行四季採樣分析，發現雲林海域水產生物之重金屬有明顯雨季(夏季)和旱季(冬季)變化。基此，往後的監測上即採用一年兩季(第一和第三季，即冬季和夏季)來涵蓋水產生物重金屬全年的變化。
--	--

雲林離島式基礎工業區施工期間環境監測100年第1季報告
(100年1月~3月)行政院環境保護署審查意見回復情形

行政院環境保護署意見	意見回復
1.報告書中國表呈現方式尺寸太小，實難閱讀(如表3.1.7-1與圖3.1.8-1等)，請修正。	1.謝謝指教，將檢討圖表呈現大小方式以利查閱比對。
2.報告書P.3-46至P.3-48頁，由歷次比較分析圖中發現，溶氧量與前季比較有顯著的下降，而化學需氧量、氨氮與前季比較亦有異常上升，請釐清原因並補充說明。	2.謝謝指教，本季陸域新虎尾溪(蚵港橋測站)、有才寮大排(新興橋測站)及舊虎尾溪(西湖橋測站)之生化需氧量、氨氮與溶氧濃度皆不符合陸域水體分類水質標準(丙類河川)，經本季與歷次漲退潮與河川上下游水質濃度高低分布趨勢顯示，調查區域內其河川水質於退潮時生化需氧量、氨氮之平均濃度多高於漲潮，且濃度分布多呈現從河口至海域遞減之擴散稀釋特性，其污染來源主要係受雲林境內畜牧、生活污水與工業廢水排入河川排水路所致，導致河川下游水體因來自上游排放之有機性物質增加，如氨氮與需氧量之增高，造成細菌分解有機物(碳、氮、磷類)而大量消耗氧氣，溶氧因而偏低。
3.報告書P.3-53頁起，歷年水質變化圖多項測值均有明顯上升(如氨氮、生化需氧量等)，請釐清原因並補充說明。	3.謝謝指教，由歷年監測成果顯示，計畫區域內的水質受到不同程度污染，以溶氧、氨氮、生化需氧量與大腸桿菌群最常超出標準，其濃度高低主要與污染量排放變動及豐枯水期河川流量，以及潮汐漲退引入近岸海水稀釋程度有關。上述不符標準之污染項目，其濃度分布多呈現從河口向海域遞減之特性，顯示污染主要源自雲林縣境內不定期突發輸入之畜牧養殖與生活廢污水等陸源污染， 且上述河川並非本工業區放流水之排放區域、再者新興區已停工多年，其河川水質不佳實非本工業區所致。

由歷年來參察及新興區河口調查結果顯示，區域內的河口水質，大部份受到不同程度污染，大多以生化需氧量、大腸桿菌群、氨氮與磷最常超出標準，主要是受到雲林縣境內畜牧廢水及生活污水之有機物嚴重污染。而超出標準之污染項目，其濃度高低變化由漲退潮與河川上下游之空間分布趨勢特性顯示，於河口退潮期間水體流動方向主要由河川流向海洋，而平均濃度多高於漲潮；以及污染物濃度多以上游高於下游之污染擴散稀釋關係可知，其河川下游與河口之污染來源主要仍來自於內陸。

1.參察區

以96年至100年度於參察區近岸水體水質之主要污染來源為例，由施厝寮與新虎尾溪的下游河川、河口至潮間帶測站氨氮與磷之濃度分布可知，於退潮期間各測站之氨氮(圖1)與正磷酸鹽-磷(圖2)濃度盒子圖變化趨勢顯示，施厝寮接近出海口位置(S2)與新虎尾溪接近出海口位置(S3)之隔離水道測站，整體平均皆較其相對上游的河川測站為低，其濃度分布呈現向海域遞減之特性。如施厝寮排水的後安橋下游與海埔地匯流，新虎尾溪的蚊港橋與蚊港橋下游測站，其氨氮與正磷濃度，均呈現上游河川高於下游河口，而隔離水道則為最低分布，但其中隔離水道S3測站由於來自北方施厝寮匯入的加成影響，造成S3測站之氨氮與磷濃度較高於蚊港橋下游。

行政院環境保護署意見	意見回復
4.工業區附近河口河川水質欠佳，監測報告表示屬於內陸排放與本(雲林離島式基礎)工業區無關，請補充及檢附相關判讀依據。	4.謝謝指教，請參閱如下附件-河口水質污染補充說明。
5.報告書P.3-38頁，地下水質民井4之錳含量1.51mg/L比歷年之監測數值大幅攀高，且超過地下水監測基準0.25mg/L，P.3-35頁內文說明與歷年相似，請修正說明。	5.謝謝指教。 有關地下水質民井4之錳含量比歷年之監測數值大幅攀升之情形，由於該井屬民生用井非一般標準監測井，故不受相關規範管理。因民井設置位置與深度皆與監測井有一定程度之差異，且易受人為活動（例如：畜牧、養殖等）影響，因此，該井地下水相關檢測數據僅作為背景資料使用，並與工業區內監測井檢測之數據比對使用。經比對歷年之檢測結果，本次錳確有大幅攀高情形，後續仍將持續採樣監測，以追蹤其濃度變化。另外針對P.3-35頁內文說明與歷年相似之情形，係指除了錳以外之其餘重金屬而言，包含銅、鉛、鋅、鎘、鉻、砷、鐵、鎳及汞，並非特定針對錳數值進行說明。
6.附錄四原始紀錄表七、八，河口水質報告重複，未見陸域水質報告及底泥之報告(僅有封面)。	6.謝謝指正，報告資料因印刷排版疏漏，爾後將詳加注意改正。
7.河川及海域水質底質重金屬於2月3月有執行監測(P.1-19-21)，未見監測及結果說明。	7.謝謝指教， 河川及海域水質、底質重金屬 監測結果說明請參閱報告書p2-56~p2-57。
8.請提供本季執行地下水採樣之原始紀錄，以利審查。	8.謝謝指教。 本季地下水採樣之原始紀錄已檢附於附錄中，惠請查閱附錄4-地下水質調查結果。

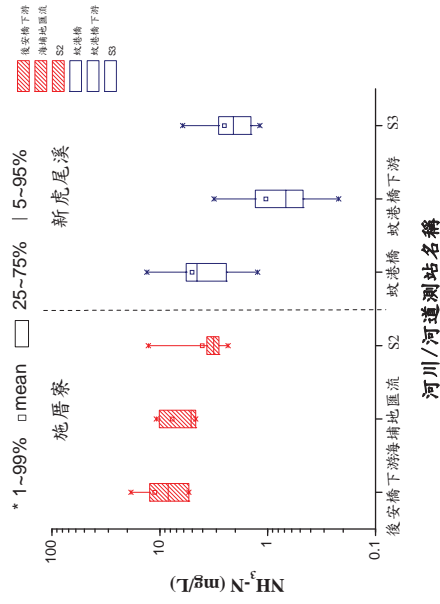


圖1 96 年度至100年度參寮區河川/河道歷次氨氮濃度變化圖

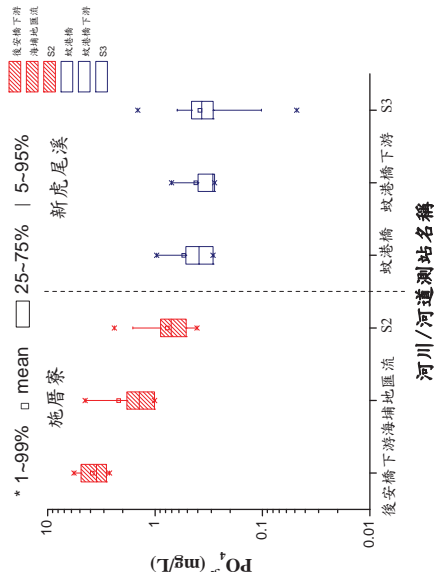


圖2 96 年度至100年度參寮區河川/河道歷次正磷濃度變化圖

2. 新興區

以96年至100年度於新興區近岸水體水質之主要污染源為例，由新虎尾溪、有才寮大排、火燒牛稠、舊虎尾溪與馬公厝排水的下游

河川、河口至潮間帶測站氨氮與磷之濃度分布可知，於退潮期間各測站之氨氮(圖3)與正磷酸鹽-磷(圖4)濃度盒子圖變化趨勢顯示，新虎尾溪出口(N1)、有才寮出口(N3)與舊虎尾溪出口(N5)之潮間帶區測站，整體平均皆較其相對上游的河川測站為低，其濃度分布呈現向海域遞減之特性。如有才寮排水的新興橋與夢麟橋、火燒牛稠的安西橋，以及舊虎尾溪的西湖橋與西湖橋下游、馬公厝排水之台西橋測站，其氨氮與正磷濃度，均呈現上游河川高於下游河口，而潮間帶則為最低的分布，這些調查區並非本工業區廢水排放之區域，由圖中亦高低分布顯示，其近岸水體的污染來源主要為河川。另外，由圖中可知，舊虎尾溪出口潮間帶(N1)及有才寮出口潮間帶(N3)變動為大，此反映出舊虎尾溪近岸水體，受到來自舊虎尾溪加上馬公厝排水匯入河川污染輸入，尤其是氨氮方面的加成影響，使得舊虎尾溪出口潮間帶水質，相對較其北方潮間帶區變動大且平均濃度較高。

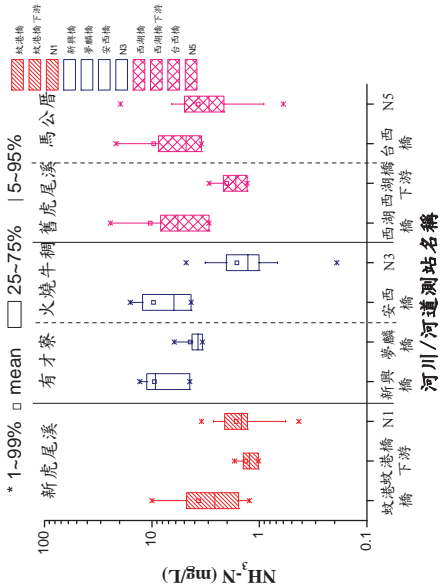


圖3 96 年度至100年度新興區河川/河道歷次氨氮濃度變化圖

	<p>工業區放流水排放區域，且新興區連地工程已暫停多年，不會產生來自畜牧生活方面之有機污染。</p>
<p>3.前次意見 4，回復說明中提及「請參閱如下附件-河口水質污染補充說明」。惟報告書中仍未見任何具體說明，請即補正。</p>	<p>謝謝委員指教，謹遵辦理。</p> <p>雲林縣境內放流水大致仍以農畜業、養殖業與家庭廢水為大宗。根據行政院農業委員會截至 100 年 5 月底之畜牧業農情調查結果顯示，雲林縣總計牲畜禽數 41,048,214 頭，其中以養豬戶數 1382 戶，養豬頭數 1,470,635 頭最多，由於豬係雜食性動物，排泄量約為人類 3~4 倍，根據台灣養豬科學研究所統計指出，以 60 公斤豬隻而言，其污染量每日可達 COD 400 g，SS 200g，此等畜牧廢水若未經妥善處理而逕自排入河川，易造成水體品質不良與惡化。由歷年來參察及新興區河口調查結果顯示，區域內的新虎尾溪與舊虎尾溪，受到來自陸源不同程度污染，大多以生化需氧量、氨氮與磷等有機污染指標最常超出陸域水體之最高容許上限，且污染濃度相對高於彰雲沿海其他區域，河川污染指標(River Pollution Index, RPI)均呈嚴重污染。</p> <p>由報告書圖 3.1.7-2 監測結果顯示，雲林離島工業區內陸河川長期受到陸源不定期畜牧與生活廢污水排入影響，陸源污染輸入大量污染物排入河川，超過河川之涵容能力，係造成有才察大排(新興橋測站)、舊虎尾溪(西湖橋測站)與新虎尾溪(蚊港橋測站)等河段嚴重污染之主因，而水中溶氧變化降低與當時有機營養鹽污染排放量變動有關。再者，前述河川測站並非參察工業區放流水排放區域，且新興區連地工程已暫停多年，不會產生有機耗氧之物質導致新興橋及西湖橋的溶氧降低。</p> <p>新虎尾溪(蚊港橋測站)流域主要負荷乃受長期陸源不定期畜牧與生活廢污水中氮排放量變動所影響，導致氨氮濃度高低變化不一。由附件圖 1(b)彰雲沿海水質氨氮之空間變化趨勢顯示，其濃度分布多呈現從河口向海域遞減之特性，其結果亦反映於新虎尾溪下游河段，河川污染指標(RPI)均屬嚴重污染。</p>
<p>4.本季監測報告中，蚊港橋及新興橋測站水質監測結果，與前三年同季比較皆屬惡化趨勢，請說明原因為何。</p>	
<p>5.報告書圖 3.1.7-2 溶氧比較分析圖，新興橋及西湖橋的測值趨近於零，且新興橋本季溶氧持續降低，請說明原因。</p>	
<p>6.報告書圖 3.1.7-4 氨氮比較分析圖，本季蚊港橋氨氮測值持續上升，請說明原因為何。</p>	

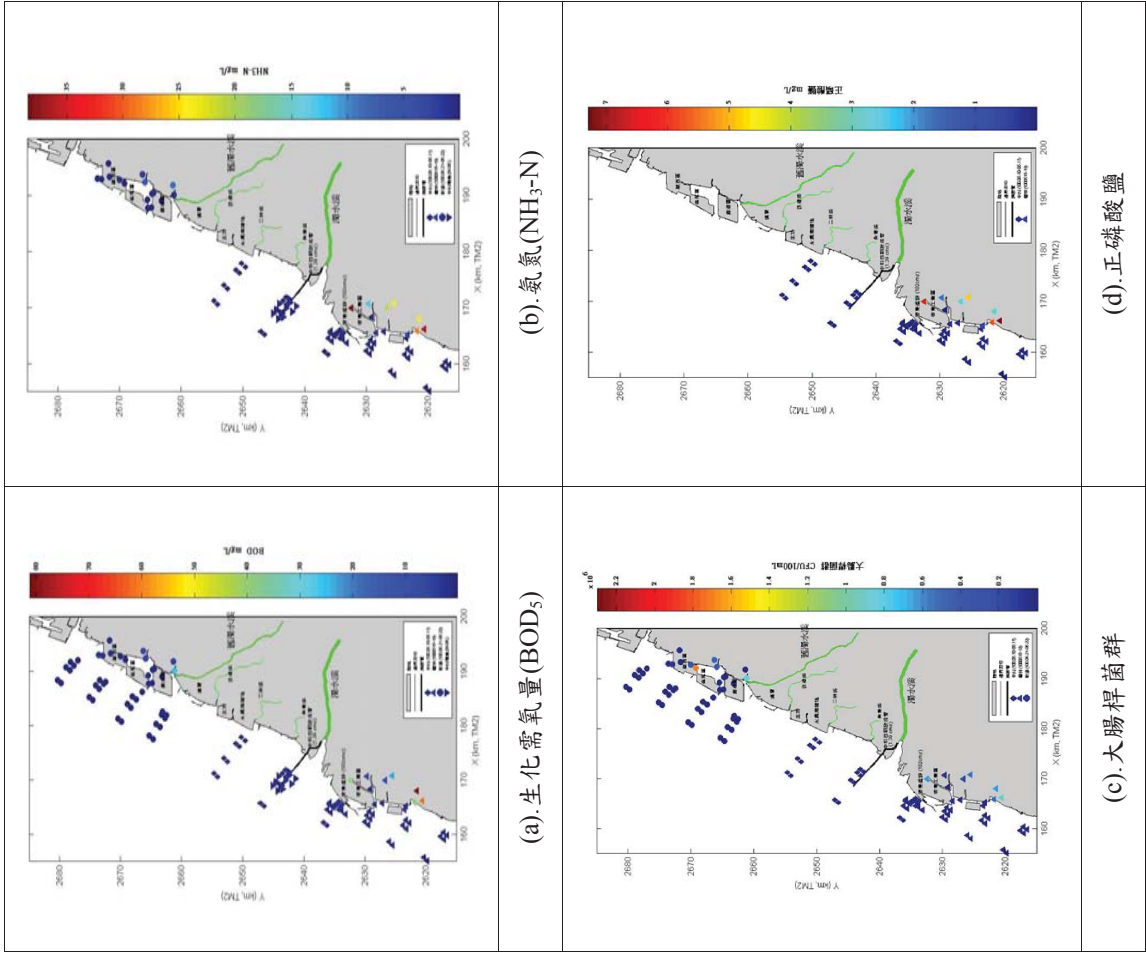


圖 1 彰雲沿海水質污染特性之空間分布

雲林離島式基礎工業區施工期間環境監測100年第3季
(100年7月~9月報告)行政院環境保護署審查意見回復情形

行政院環境保護署意見		意見回復
1.本署所提第二季監測報告審查意見本次未見回覆，請補充說明辦理情形。		1.第二季審查意見 3.河口水質污染補充說明，除已於第二季審查意見回復說明表-附件一補充說明外，業經於第三季報告書 2-44~2-46 頁探究分析。
2.報告書第 2-42 頁河口水質監測，懸浮固體物測值除蚊港橋下游符合標準，其餘測站均超出地面水體分類水質標準，且西湖橋下游超過標準值 54 倍，為歷次新高，請調查並分析說明原因為何。		2.謝謝委員指教，本季西湖橋下游之懸浮固體物與濁度，於退潮時之濃度多高於漲潮時，且出現異常高值(濁度：7800 NTU；懸浮固體物：5420 mg/L)，而鹽度(0.2psu)與導電度(636 μ mho /cm)則相對偏低，由於採樣前並無大量降雨，由濃度分布呈現從河口至海域遞減之特性，反映出當時來自陸源污染之淡水量增加，以致水體渾濁程度升高。
3.承上，氨氮測值於漲退潮皆超出標準，請補充說明。		3.謝謝委員指教，由報告書圖 2.8-1(a)~(d)影雲沿海水質狀態之空間變化趨勢顯示(詳參 2-46 頁)，雲林離島工業區長期受到新虎尾溪與舊虎尾溪等陸源不定期畜牧與生活廢污水排入影響，使近岸河口水質含有營養鹽相關的污染源，其濃度分布多呈現從河口向海域遞減之特性，且歷年來新舊虎尾溪之間上游河川污染指數(RPI)多呈現中度至嚴重污染程度。而來自有機污染方面之生化需氧量、氨氮濃度於河口中之濃度高於海水，且潮間帶水質介於其間。再者，不符標準測站並非本業區放流水排放區域，且新興區連地施工已暫停多時，並不會產生與排放如氨氮之污染源，其河口氨氮係主要來自其陸源河川。
4.報告書第 3-63 頁重金屬銅與鋅部分，皆有上升趨勢，其中銅含量西湖橋下游已超出標準值，請補充說明。		4.謝謝委員指教，保護人體健康相關環境水質基準規定銅含量須低於 0.03 mg/L，本季河口重金屬銅含量於漲潮時介於<0.0030~0.0167 mg/L，平均 0.0081 mg/L；退潮時介於 0.0049~0.0778 mg/L，平均 0.0329 mg/L，整體仍介於歷次變動範圍內，而本季西湖橋下游銅含量(0.0778 mg/L)雖略超出標準 2.6 倍，但至第四季監測已回穩降低至 0.0147 mg/L，推測本季起標情形應屬局部偶發污染，後續將持續觀察。

行政院環境保護署意見		意見回復
5.報告書第 3-49 河口水質及樣品檢測中，皆有 MBAS 與氯化物之數據，惟報告書中並無相關說明與歷年比較，請補充說明並分析原因。		5.謝謝委員指教，氯化物未設定陸域地面水體(河川、湖泊)標準，歷年(民國 86-100 年)測值變動不大，除曾於民國 87 年 12 月後安橋下游(0.012 mg/L)與 95 年 3 月於新興橋(0.03 mg/L)檢出略高於參考用之甲類海域水質標準(0.01 mg/L)外，歷次監測濃度多數為 ND 測值；另水中陰離子界面活性劑(MBAS)自民國 86 年監測至今，最高濃度出現於民國 97 年 11 月蚊港橋 1.11 mg/L，其餘測站歷次濃度皆低於 1 mg/L，無異常高值出現。
6.附錄四第 7.8-4 頁舊虎尾溪之西湖橋及西湖橋下游測點，含有浮游物，請補充說明為何種物質，以作為判定污染源之參考依據。		6.謝謝委員指教，依據現場人員採樣環境現況紀錄顯示，本季 7 月 13 日於西湖橋及西湖橋下游有大量布袋連飄流在河面上，大量阻礙河道。
7.報告書第 3-52 頁提及自 87 年起有逐漸升高之趨勢，且於 94 年 3 月在蚊港橋下游測值超出標準，請說明原因為何及因應對策。		7.謝謝委員指教，系在海水中之限值為 0.002 mg/L，歷年來僅在民國 94 年 3 月蚊港橋下游(0.0052 mg/L)測得略高於此標準之水樣，而至今監測之測值多數低於方法偵測極限，推測 94 年系濃度起標應屬偶發事件，而本計畫歷年研究結果皆定期轉送貴署與當地環保局備查，希冀有助相關環保單位掌握當地環境流域污染分佈情形，藉由取締非法排放，以有效改善水質污染問題。
8.附錄三所附噪音監測現場查驗記錄(100.8.26-27、100.8.27-28)之各監測點記錄表，所載「備註 1、查驗值應在 94.5±0.7dB(A)。」，與所附聲音校正器(NC-74 34362165)於 Mar.08.2010 送校之校正標準值 94.1dB(A)不符，且該標準(NC-74 34362165)之有效期已過(Mar. 07. 2011)mm。		8.謝謝指教，相關修正如附件 1。
9.請提供 100 年 8 月 3 日之地下水採樣記錄資料，俾利於原始數據審查。		9.謝謝委員指教。100 年 8 月 31 日地下水採樣紀錄資料已檢附於附件 2，請查閱。
10.因應土壤及地下水污染整治法第 6 條第 3 項規定，目前事業主管機關應視區內污染潛勢，定期檢測土壤及地下水品質狀況一節，因目前報告呈現監測項目僅有一般項目，並未針對區內污染潛勢納入有機物等相關地下水污染管制項目，未來請適時調整計畫內容納入監測，或如已納入監測，相關結果請一併彙整呈現。		10.謝謝委員指教。離島工業區地下水監測項目除了符合環評之要求外，另綜合考量區域地下水水質特性及以往監測項目之延續性、工業區目前及未來可能進駐產業所可能造成的污染類別，另增加法規標準所列之有機化合物測項，目前地下水監測項目已符合「目的事業主管機關檢測土壤及地下水備查作業辦法」規定，依據歷次檢測結果，目前有有機物測項尚未發現異常情形。詳細檢測結果如附錄四第 6-7-6-10 頁所示。

財團法人台灣電子檢校中心
33383 桃園縣龜山鄉
文明路29號3樓
TEL: +886-3-3280026
工服 NO. 11-02-BDC-003-01
申請者(Applicant): 佳美環境科技股份有限公司
地址(Address): 台中市工業區32路5號

Sound Level Calibrator
Nomenclature
Model No. NC-74
Cal. Procedure Used B00-CD-001
Cal. Info. 校正日期: Feb. 09, 2011
實際環境: 溫度: 23 °C 相對濕度: 52 %
Real Condition Temperature Relative Humidity
使用標準器及附件 STANDARD AND ACCESSORIES USED
儀器名稱 廠牌/型號 識別號碼 校正日期 有效日期
Microphone B&K 4134 13041405-001 2010/09/01 2011/08/31
Pist./Mic. Calibration System B&K 9604 13044801-001 2010/11/10 2011/05/09
Pistonphone B&K 4220 13041501-002 2010/06/08 2011/06/07
True RMS Multimeter FLUKE 87 13043404-002 2010/11/02 2011/05/01

儀器名稱 廠牌/型號 識別號碼 校正日期 有效日期
Microphone B&K 4134 13041405-001 2010/09/01 2011/08/31
Pist./Mic. Calibration System B&K 9604 13044801-001 2010/11/10 2011/05/09
Pistonphone B&K 4220 13041501-002 2010/06/08 2011/06/07
True RMS Multimeter FLUKE 87 13043404-002 2010/11/02 2011/05/01

說明:
1. Uncertainty: SPL = 0.3dB re 20μPa Frequency = 5.0×10⁻¹⁰
上述校正能力係以95%信賴區間,k=2之擴充不確定度表示。
2. 環境管制條件: 溫度: (23±2)°C; 相對濕度: (50±10)%。
3. 報告內之建議再校日期為應申請者要求列入。

說明:
1. Uncertainty: SPL = 0.3dB re 20μPa Frequency = 5.0×10⁻¹⁰
上述校正能力係以95%信賴區間,k=2之擴充不確定度表示。
2. 環境管制條件: 溫度: (23±2)°C; 相對濕度: (50±10)%。
3. 報告內之建議再校日期為應申請者要求列入。

儀器名稱 廠牌/型號 識別號碼 校正日期 有效日期
Microphone B&K 4134 13041405-001 2010/09/01 2011/08/31
Pist./Mic. Calibration System B&K 9604 13044801-001 2010/11/10 2011/05/09
Pistonphone B&K 4220 13041501-002 2010/06/08 2011/06/07
True RMS Multimeter FLUKE 87 13043404-002 2010/11/02 2011/05/01

儀器名稱 廠牌/型號 識別號碼 校正日期 有效日期
Microphone B&K 4134 13041405-001 2010/09/01 2011/08/31
Pist./Mic. Calibration System B&K 9604 13044801-001 2010/11/10 2011/05/09
Pistonphone B&K 4220 13041501-002 2010/06/08 2011/06/07
True RMS Multimeter FLUKE 87 13043404-002 2010/11/02 2011/05/01

儀器名稱 廠牌/型號 識別號碼 校正日期 有效日期
Microphone B&K 4134 13041405-001 2010/09/01 2011/08/31
Pist./Mic. Calibration System B&K 9604 13044801-001 2010/11/10 2011/05/09
Pistonphone B&K 4220 13041501-002 2010/06/08 2011/06/07
True RMS Multimeter FLUKE 87 13043404-002 2010/11/02 2011/05/01

儀器名稱 廠牌/型號 識別號碼 校正日期 有效日期
Microphone B&K 4134 13041405-001 2010/09/01 2011/08/31
Pist./Mic. Calibration System B&K 9604 13044801-001 2010/11/10 2011/05/09
Pistonphone B&K 4220 13041501-002 2010/06/08 2011/06/07
True RMS Multimeter FLUKE 87 13043404-002 2010/11/02 2011/05/01

儀器名稱 廠牌/型號 識別號碼 校正日期 有效日期
Microphone B&K 4134 13041405-001 2010/09/01 2011/08/31
Pist./Mic. Calibration System B&K 9604 13044801-001 2010/11/10 2011/05/09
Pistonphone B&K 4220 13041501-002 2010/06/08 2011/06/07
True RMS Multimeter FLUKE 87 13043404-002 2010/11/02 2011/05/01

儀器名稱 廠牌/型號 識別號碼 校正日期 有效日期
Microphone B&K 4134 13041405-001 2010/09/01 2011/08/31
Pist./Mic. Calibration System B&K 9604 13044801-001 2010/11/10 2011/05/09
Pistonphone B&K 4220 13041501-002 2010/06/08 2011/06/07
True RMS Multimeter FLUKE 87 13043404-002 2010/11/02 2011/05/01

儀器名稱 廠牌/型號 識別號碼 校正日期 有效日期
Microphone B&K 4134 13041405-001 2010/09/01 2011/08/31
Pist./Mic. Calibration System B&K 9604 13044801-001 2010/11/10 2011/05/09
Pistonphone B&K 4220 13041501-002 2010/06/08 2011/06/07
True RMS Multimeter FLUKE 87 13043404-002 2010/11/02 2011/05/01

儀器名稱 廠牌/型號 識別號碼 校正日期 有效日期
Microphone B&K 4134 13041405-001 2010/09/01 2011/08/31
Pist./Mic. Calibration System B&K 9604 13044801-001 2010/11/10 2011/05/09
Pistonphone B&K 4220 13041501-002 2010/06/08 2011/06/07
True RMS Multimeter FLUKE 87 13043404-002 2010/11/02 2011/05/01

儀器名稱 廠牌/型號 識別號碼 校正日期 有效日期
Microphone B&K 4134 13041405-001 2010/09/01 2011/08/31
Pist./Mic. Calibration System B&K 9604 13044801-001 2010/11/10 2011/05/09
Pistonphone B&K 4220 13041501-002 2010/06/08 2011/06/07
True RMS Multimeter FLUKE 87 13043404-002 2010/11/02 2011/05/01

儀器名稱 廠牌/型號 識別號碼 校正日期 有效日期
Microphone B&K 4134 13041405-001 2010/09/01 2011/08/31
Pist./Mic. Calibration System B&K 9604 13044801-001 2010/11/10 2011/05/09
Pistonphone B&K 4220 13041501-002 2010/06/08 2011/06/07
True RMS Multimeter FLUKE 87 13043404-002 2010/11/02 2011/05/01

儀器名稱 廠牌/型號 識別號碼 校正日期 有效日期
Microphone B&K 4134 13041405-001 2010/09/01 2011/08/31
Pist./Mic. Calibration System B&K 9604 13044801-001 2010/11/10 2011/05/09
Pistonphone B&K 4220 13041501-002 2010/06/08 2011/06/07
True RMS Multimeter FLUKE 87 13043404-002 2010/11/02 2011/05/01

儀器名稱 廠牌/型號 識別號碼 校正日期 有效日期
Microphone B&K 4134 13041405-001 2010/09/01 2011/08/31
Pist./Mic. Calibration System B&K 9604 13044801-001 2010/11/10 2011/05/09
Pistonphone B&K 4220 13041501-002 2010/06/08 2011/06/07
True RMS Multimeter FLUKE 87 13043404-002 2010/11/02 2011/05/01

地下水採樣/量測分析紀錄表

[illegible]

地下水採樣/量測分析紀錄表

計畫名稱： 井筒深度：		採樣地點：離島工業區附近		採樣日期：100.8.31		天氣狀況： <input type="checkbox"/> 晴 <input checked="" type="checkbox"/> 雨						
環境描述：(1)監測井鎖扣是否完整 <input checked="" type="checkbox"/> 是 <input type="checkbox"/> 否				(2)監測井附近環境描述：511號所								
洗井資料：洗井方式： <input type="checkbox"/> 井柱水體循環換法 <input type="checkbox"/> 抽水機 <input checked="" type="checkbox"/> 貝勒管 <input type="checkbox"/> 撇洗井法 <input type="checkbox"/> 民井(使用自動抽水機)				(註：本表中有關深度值一個皆以井口向下算起)								
井管內徑： 井管長度：		水位面至井口深度： 洗井開始時間：10:20		井水深度： 洗井結束時間：10:50		井水體積： 預估洗井時間：						
泵型式： <input checked="" type="checkbox"/> 離心式 <input type="checkbox"/> 氣囊式 型號： 井筒長度：		採樣設備編號： 水位降落：		抽水速率： 抽水方法： <input type="checkbox"/> 定量 <input checked="" type="checkbox"/> 變量 <input type="checkbox"/> 不適		泵進水口深度：						
時間		汲水速率 (L/min)	水位深度 (m)	汲出水 體積(升)	pH (±0.1)	導電度 ($\mu\text{mho/cm}$) <input checked="" type="checkbox"/> $\mu\text{mho/cm}$	溶氧量 (mg/L)	氧化還原 電位(mV)	水色、色 味、雜質	1. pH計/電極# 校正零點電位：[] 校正斜率或%靈敏度：[] pH=7.00 值確認：[]		
0800												
0830												
0900												
0930												
0950												
1000												
1030												
1050												
汲出水總體積：		洗井結束時水位面至井口深度：		6.4		432		-009		溫度係數 [] 0.01N KCl 測值 [] $\mu\text{mho/cm}$ 標準海水溫度測值：[] psu; 合格參考範圍：[34.29-35.69]		
採樣資料：採樣器材： <input type="checkbox"/> 與洗井相同 <input checked="" type="checkbox"/> 民井(使用自動抽水機)		採樣方法： <input type="checkbox"/> 抽水機採樣 <input checked="" type="checkbox"/> 貝勒管採樣		採樣器放置深度：		採 VOCs 抽水機抽水速率：		3. 溶氧計/電極# 空氣校正斜率：[] 溫度 [] 4. ORP(pH)計/電極# 標準液校正值：[] mV		5. 餘氯計# 6. 硫酸(A) 7. 硝酸(B) 8. 鹽酸(C) 9. NaOH(D) 10. 醋酸鈣(E)		
採樣點 名稱	樣品 編號	採樣開 始時間	採樣結 束時間	pH (±0.1) (重複測定 ≤ 0.1)	水溫 ($^{\circ}\text{C}$)	導電度 ($\mu\text{mho/cm}$) <input checked="" type="checkbox"/> $\mu\text{mho/cm}$	鹽度 (psu)	溶氧量 (mg/L) %	ORP (mV)	自由餘氯 (mg/L)	總餘氯 (mg/L)	備 註
民井	01098	10:51	11:20	8.058	20.1	432	0	6.29 846	-011	0.01	0.02	
分析項目		同第1頁										
添加保存劑												
容器容積												
樣品數量統計												
採樣人員：蔣嘉政 陳永旺 王信賢 管線清洗人員：王信賢 協助採樣人員：												
備註：1. 洗井各項參數之穩定標準：pH $\leq \pm 0.2$ ，導電度 $\leq \pm 3\%$ ，溶氧 $\leq \pm 10\%$ 或 0.3mg/L，氧化還原電位 $\leq \pm 20\text{mV}$ 。2. 使用儀器前同時填寫主機及電極編號；使用試劑請填寫 A、B、C 等代號。 3. 容器容積請填寫材質及容量，例如 P3L、G2L。4. 井水總值：8.1x井水深度(4 吋井)；2x井水深度(2 吋井)。5. pH 參數合格範圍：零點電位： $\pm 25\text{mV}$ ；斜率： $-56\sim -61\text{mV/pH}$ ；校正正確合格範圍： ± 0.05 ；導電度校正合格參考值： $[1343\sim 1483]\mu\text{mho/cm}$ ；溶氧儀空氣校正斜率合格參考值： $[0.6\sim 1.25]$ ；ORP 校正合格參考值： $[220\pm 25]\text{mV}$ 。												
主任：高		採樣負責人：蔣嘉政		100831		記錄人員：蔣嘉政		第 2 頁共 2 頁				

地下水採樣/量測分析紀錄表

計畫名稱: YL 採樣地點: 新營工業區附屬 採樣日期: 100.08.31
井號: 井底至井口深度: 井水深度: 井水體積: 預洗井時間: 天氣狀況: ☐晴 ☒陰 ☐雨

環境描述: (1)監測井鎖扣是否完整 ☒是 ☐否 (2)監測井附近環境描述: 雜草叢生

洗井資料: 洗井方式: ☒井柱水體置換法(抽水機/貝勒管) ☐微洗井法 ☐民井(使用自動抽水機) (註: 本表中有關深度值一概皆以井口向下算起)

井管內徑: 水位面至井口深度: 井底至井口深度: 井水深度: 井水體積: 預洗井時間: 泵型式: ☐離心式 ☐氣囊式 型號: 採樣設備編號: 抽水速率: 泵進口深度: 抽水方法: ☐定量 ☒變量 ☐不適用

井管長度: 水位淺降: 洗井開始時間: 12:40 洗井結束時間: 12:50 現場量測儀器使用校正及添加保存劑:

時間	汲水速率 (L/min)	水位深度 (m)	汲出水體積 (升)	pH (二重複測量±0.1)	導電度 <input type="checkbox"/> µmho/cm <input checked="" type="checkbox"/> µmho/cm	溶氧量 (mg/L)	氧化還原 電位(mV)	水色、色 味、雜質	1. pH計/電極# / 校正零點電位: [] 校正斜率或%靈敏度: [/] pH=7.00 值確認: []
08:00				7.81	1080	>64	-0.23	清澈、無味	導電度計/多功能檢測儀/電極# / 電極係數 []
08:20				7.84	1080	>63	-0.23	"	溫度係數 [] 0.01N KCl 測值 [] µmho/cm
08:45				7.87	1079	>61	-0.24	"	標準海水鹽度測值: [] psu; 合格參考範圍: [34.29-35.69]
09:00				7.86	1078	>60	-0.25	"	3. 溶氧計/電極# / 空氣校正斜率: [] 溫度: []
09:20									4. ORP(pH)計/電極# / 標準液校正值: [] mV
09:40									5. 餘氯計# 6. 硫酸(A) 7. 硝酸(B)
09:50									8. 鹽酸(C) 9. NaOH(D) 10. 醋酸鈣(E)

汲出水總體積: 洗井結束時水位面至井口深度: 採樣資料: 採樣器材: ☐與洗井相同 ☒民井(使用自動抽水機) 採樣方法: ☐抽水機採樣 ☒貝勒管採樣 採樣器放置深度: 採 VOCs 抽水機抽水速率: 採樣點名稱 樣品編號 採樣開始時間 採樣結束時間 pH (二重複測量±0.1) 水溫 (°C) 導電度 ☐µmho/cm ☒µmho/cm 鹽度 (psu) 溶氧量 mg/L % ORP (mV) 自由餘氯 (mg/L) 總餘氯 (mg/L) 備註

採樣點名稱	樣品編號	採樣開始時間	採樣結束時間	pH (二重複測量±0.1)	水溫 (°C)	導電度 <input type="checkbox"/> µmho/cm <input checked="" type="checkbox"/> µmho/cm	鹽度 (psu)	溶氧量 mg/L %	ORP (mV)	自由餘氯 (mg/L)	總餘氯 (mg/L)	備註
YS01	01075	09:21	10:16	7.81	25.6	1078	0.3	>60 >3.4	-0.26	0.0	0.02	

分析項目: 添加保存劑: 容器容積: 樣品數量總計: 採樣人員: 蔣嘉政 陳亦軒 管線清洗人員: 王修賢 協助採樣人員: 主任: 高100906 採樣負責人: 蔣嘉政 100831 記錄人員: 蔣嘉政 100831 第 3 頁共 3 頁

備註: 1. 洗井各項參數之穩定標準: pH ≤ ±0.2, 導電度 ≤ ±3%, 溶氧 ≤ ±10% 或 0.3 mg/L, 氧化還原電位 ≤ ±20 mV。2. 使用儀器請同時填寫主機及電極編號; 使用試劑請填寫 A、B、C 等代號。3. 容器容積請填寫材質及容量, 例如 P3L、G2L。4. 井水體積: 8.1×井水深度(4 吋井); 2×井水深度(2 吋井)。5. pH 參數合格範圍: 零點電位: ±25 mV; 斜率: -56~61(mV/pH); 校正確認合格範圍: ±0.05; 導電度校正合格參考值: [1343-1483] µmho/cm; 溶氧儀空氣校正斜率合格參考值: [0.6-1.25]; ORP 校正合格參考值: [220 ±25] mV。

地下水採樣/量測分析紀錄表

計畫名稱: YL 採樣地點: 新營工業區附屬 採樣日期: 100.08.31
井號: 井底至井口深度: 井水深度: 井水體積: 預洗井時間: 天氣狀況: ☐晴 ☒陰 ☐雨

環境描述: (1)監測井鎖扣是否完整 ☒是 ☐否 (2)監測井附近環境描述: 雜草叢生

洗井資料: 洗井方式: ☒井柱水體置換法(抽水機/貝勒管) ☐微洗井法 ☐民井(使用自動抽水機) (註: 本表中有關深度值一概皆以井口向下算起)

井管內徑: 水位面至井口深度: 井底至井口深度: 井水深度: 井水體積: 預洗井時間: 泵型式: ☐離心式 ☐氣囊式 型號: 採樣設備編號: 抽水速率: 泵進口深度: 抽水方法: ☐定量 ☒變量 ☐不適用

井管長度: 水位淺降: 洗井開始時間: 08:00 洗井結束時間: 08:20 現場量測儀器使用校正及添加保存劑:

時間	汲水速率 (L/min)	水位深度 (m)	汲出水體積 (升)	pH (二重複測量±0.1)	導電度 <input type="checkbox"/> µmho/cm <input checked="" type="checkbox"/> µmho/cm	溶氧量 (mg/L)	氧化還原 電位(mV)	水色、色 味、雜質	1. pH計/電極# / 校正零點電位: [] 校正斜率或%靈敏度: [] pH=7.00 值確認: []
08:00				7.81	1080	>64	-0.23	清澈、無味	導電度計/多功能檢測儀/電極# / 電極係數 []
08:20				7.84	1080	>63	-0.23	"	溫度係數 [] 0.01N KCl 測值 [] µmho/cm
08:45				7.87	1079	>61	-0.24	"	標準海水鹽度測值: [] psu; 合格參考範圍: [34.29-35.69]
09:00				7.86	1078	>60	-0.25	"	3. 溶氧計/電極# / 空氣校正斜率: [] 溫度: []
09:20									4. ORP(pH)計/電極# / 標準液校正值: [] mV
09:40									5. 餘氯計# 6. 硫酸(A) 7. 硝酸(B)
09:50									8. 鹽酸(C) 9. NaOH(D) 10. 醋酸鈣(E)

汲出水總體積: 洗井結束時水位面至井口深度: 採樣資料: 採樣器材: ☐與洗井相同 ☒民井(使用自動抽水機) 採樣方法: ☐抽水機採樣 ☒貝勒管採樣 採樣器放置深度: 採 VOCs 抽水機抽水速率: 採樣點名稱 樣品編號 採樣開始時間 採樣結束時間 pH (二重複測量±0.1) 水溫 (°C) 導電度 ☐µmho/cm ☒µmho/cm 鹽度 (psu) 溶氧量 mg/L % ORP (mV) 自由餘氯 (mg/L) 總餘氯 (mg/L) 備註

採樣點名稱	樣品編號	採樣開始時間	採樣結束時間	pH (二重複測量±0.1)	水溫 (°C)	導電度 <input type="checkbox"/> µmho/cm <input checked="" type="checkbox"/> µmho/cm	鹽度 (psu)	溶氧量 mg/L %	ORP (mV)	自由餘氯 (mg/L)	總餘氯 (mg/L)	備註
YS01	01075	09:21	10:16	7.81	25.6	1078	0.3	>60 >3.4	-0.26	0.0	0.02	

分析項目: 添加保存劑: 容器容積: 樣品數量總計: 採樣人員: 蔣嘉政 陳亦軒 管線清洗人員: 王修賢 協助採樣人員: 主任: 高100906 採樣負責人: 蔣嘉政 100831 記錄人員: 蔣嘉政 100831 第 1 頁共 3 頁

備註: 1. 洗井各項參數之穩定標準: pH ≤ ±0.2, 導電度 ≤ ±3%, 溶氧 ≤ ±10% 或 0.3 mg/L, 氧化還原電位 ≤ ±20 mV。2. 使用儀器請同時填寫主機及電極編號; 使用試劑請填寫 A、B、C 等代號。3. 容器容積請填寫材質及容量, 例如 P3L、G2L。4. 井水體積: 8.1×井水深度(4 吋井); 2×井水深度(2 吋井)。5. pH 參數合格範圍: 零點電位: ±25 mV; 斜率: -56~61(mV/pH); 校正確認合格範圍: ±0.05; 導電度校正合格參考值: [1343-1483] µmho/cm; 溶氧儀空氣校正斜率合格參考值: [0.6-1.25]; ORP 校正合格參考值: [220 ±25] mV。

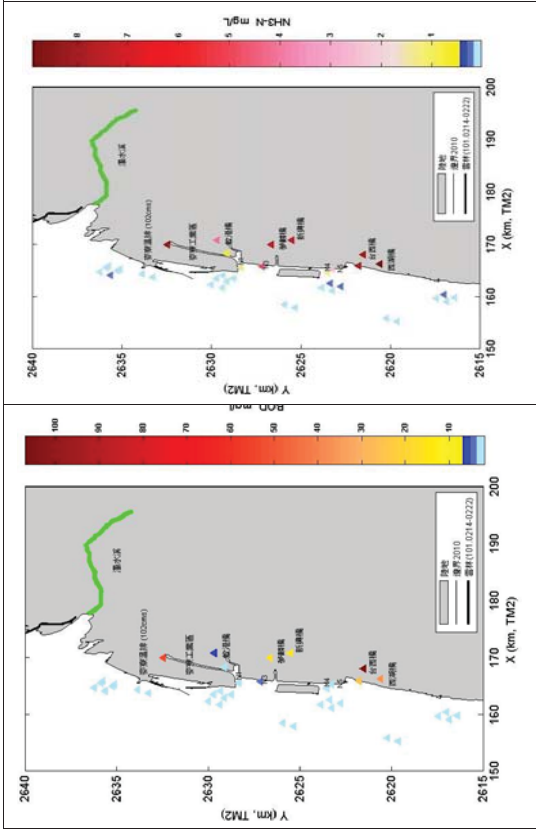
雲林離島式基礎工業區施工期間環境監測100年第4季
(100年10月~12月報告)行政院環境保護署審查意見回復情形

行政院環境保護署意見	意見回復
一、本監測報告案，本署意見如下，並請併同下一季環境監測報告書提列答覆及辦理情形：	
1.本季新虎尾溪(蛟港橋)、有才寮大排(新興橋)及舊虎尾溪(西湖橋)皆呈嚴重污染情形，請持續追蹤監測。	1.謝謝指教，謹遵辦理。
2.水質項目中以生化需氧量、大腸桿菌群、氨氮及溶氧等項目最不符合水質監測標準，請就時間及空間等因素分析其關聯性。	2.謝謝指教，本計畫依據雲林離島式基礎工業區環境背景監測資料，展示本季彰雲沿海水質狀態之空間變化趨勢如圖 2.8-1，監測結果顯示，雲林離島工業區長期受到新虎尾溪與舊虎尾溪等陸源不定期畜牧與生活廢污水排入影響，使近岸河口水質含有營養鹽相關的污染源，而來自有機污染方面之生化需氧量、氨氮濃度相對高於彰雲沿海其他區域，且污染濃度分布多呈現從河口至海域遞減之特性，此外河口測站於退潮時之濃度多高於漲潮時，可知退潮期間近岸河口主要受到來自陸源河川污染排入之影響，進而導致水質不佳。
3.採樣監測如有異常嚴重污染狀況發生，請主動通報當地環保機關，並保存採樣檢體協助釐清異常原因。	3.謝謝指教，將依據國內相關法規配合辦理。
4.附錄四-1-10表中架設及撤站日期時間未正確顯示，以及台西國小未重多了S號，請確實審查。	4.謝謝指教，已進行修正。
5.表1-2.1第1-7頁監測結果摘要排序有誤，監測項目與結果無相對應；部分單位應為 $\mu\text{g/L}$ ，顯示卻為 g/L ，請修正。	5.謝謝指正，監測結果彙整排版錯誤處將修正。
6.NIEA W452方法編號未更新，其查核樣品回收率規範為85~115%，表1.5.6-5之規範超過該方法品質管制範圍。	6.本季海陸域水質調查分別於100年10月12~13日與100年11月1~2日執行，檢測方法仍適用於原環署檢字第0930057378號公告之NIEA W452.50C「水中硝酸鹽氮及亞硝酸鹽氮檢測方法－鍋還原法」其查核樣品回收規範80~120%管制範圍，而環保署公告之最新檢測方法NIEA W452.51C乃自100年11月15日起實施，本計畫101年度第一季查核樣品回收規範即已遵照回收規範85~115%之要求，進行相關樣品施測。
7.第1-6頁大腸桿菌菌群監測結果摘要，數據 $5.7\times 104\sim 1.4\times 106$ 及 5.7×105 ，為 $5.7\times 104\sim 1.4\times 106$ 及 5.7×105 之誤值。	7.謝謝指教，大腸桿菌群於退潮期間介於 $5.7\times 10^4\sim 1.4\times 10^6$ CFU/100 mL，平均 5.7×10^5 CFU/100 mL，全數測站於退潮期間均超出丙類陸域水質標準，且以新興橋出現最大值。

行政院環境保護署意見	意見回復
8.葉綠素a的數據單位前後不一致(第1-7、1-8.謝謝謝指教，已進行修正。葉綠素a單位皆為 $\mu\text{g/L}$ 。	9.去年第四季報葉綠素a檢測方法已採用NIEA E509.01C之方法，但因附錄二-16誤植以前檢測內容，故將進行更正。
9.葉綠素a檢測使用NIEA E507.02B方法，但未依方法進行檢測(附錄二-16)。	10.第1-53頁地下水採樣係採NIEA W103.53B，該方法已於99年5月7日以環檢字第0990041320號公告停止適用，並於99年8月15日刪除，爾後請改以W103.54B進行採樣。
	11.本計畫地下水已針對VOC、SVOC及TPH-D和TPH-G等進行分析，但第2-6章地下水質並未見分析內容，爾後建請補充。
	11.謝謝指教，本項調查檢測結果分析，係依照施工期間環境監測計畫內容所列監測項目撰寫，故未納入VOC、SVOC、TPH-D及TPH-G測項。但為瞭解離島工業區整體開發，尤其是參寮區石化業對地下水環境之影響，故自民國95年開始，地下水檢測項目增加VOC、SVOC、TPH-D及TPH-G，後續將於季報中補充上述調查結果。

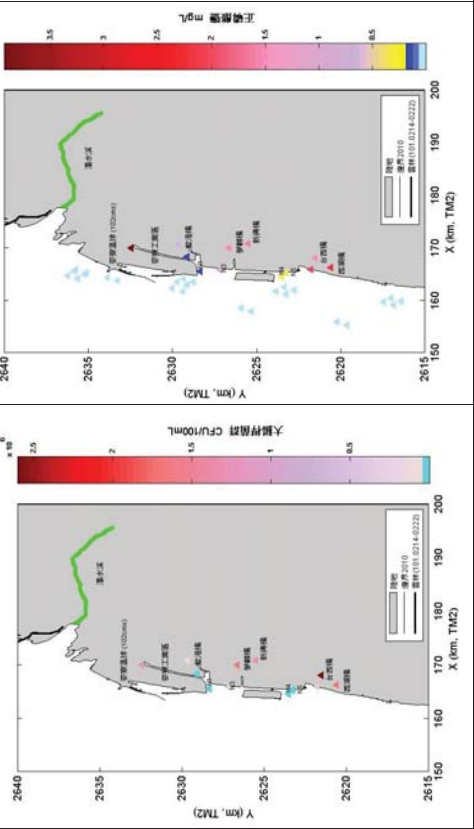
雲林離島式基礎工業區施工期間環境監測101年第1季
(101年1月~3月報告)雲林縣政府審查意見回覆情形

雲林縣政府意見	意見回覆
一、前揭函文本府收文日期為101年5月9日，附件送達日期為101年5月18日，建議爾後公文與附件一併寄送。	一、敬悉，遵照辦理。
二、本季噪音監測未超出標準	二、敬悉。
三、臭氣監測敘述(p3.2)與圖 3.1.1-4(p3.8)顯有不符，請修正。	三、謝謝指教，圖 3.1.1-4 已修正如附件。
四、P2-53~p2-68 圖 2.9-1 中，圖例標示有最大值、平均值及最小值，但於所列趨勢圖中並未完整顯示，請修正內容。	四、謝謝指教，本計畫民國 87 年執行期間係採集多種潮位水質，故於圖 2.9-1 顯現最大值、平均值及最小值之趨勢分析，而由民國 88 年開始調整採樣作業，僅於高、低潮位各進行一次採樣分析，爰此趨勢圖上以高潮位(H)及低潮位(L)水質分析結果進行解析。
五、海域水質雖測值多介於歷年變化範圍，但部分測項(如參寮排水測站之氨氮)較近期監測結果為高，請探討可能原因並持續監測留意其變化趨勢。	五、謝謝指教，由雲林沿海水質狀態之空間變化顯示，雲林離島工業區長期受到新虎尾溪與舊虎尾溪等陸源不定期畜牧廢水與生活污水排入影響，使生化需氧量、氨氮等有機污染指標於河口濃度明顯高於海域，而潮間帶水質介於其間，顯現污染濃度分布從河口向海域遞減之特性，後續將持續監測其變化趨勢。
六、海域水質部分監測值除標明與歷次相比無異外，請註明監測值是否符合相關水質標準或 NOAA 容許濃度。	六、謝謝指教，海域水質相關監測結果於後續報告中將列入美國 NOAA 容許濃度進行解析。
七、地下水除閘切水質外，於鄰海地區亦須觀測及探討地下水水位變化情形，及其與水質項目濃度變化之相關性。	七、謝謝指教，本計畫所進行之地下水監測，主要針對已陸化區域所設立之 2 口監測井及附近地區原有 2 口水井，進行每季 1 次之地下水水質監測，地下水水位監測則係以已陸化區域所設立 2 口監測井進行連續式觀測，歷年來皆有持續監測地下水水質及水位變化趨勢，後續將加強探討地下水水位變化及與水質項目濃度變化之相關性。
八、宜將「附錄四-6-表 1」移至本文，並加入相關重要參數欄位，如監測及管制標準值、溶氧、水深及總溶解固體物等。	八：謝謝指教，將於第 2 季予以修正。
九、SS02 濁度過高請探討「井體尚未穩定」之外的其他可能原因。	九、謝謝指教，SS02 監測井水質濁度測值常有偏高情形，研判主要應為監測井體尚未穩定所造成，後續將持續觀測監測井井深變化，確認是否有井底淤積及井篩受損等情形，避免影響監測井功能。

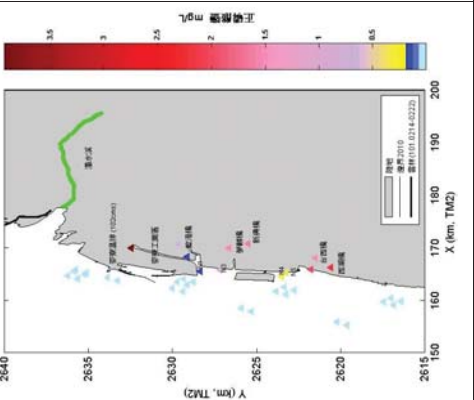


(a).生化需氧量(BOD₅)

(b).氨氮(NH₃-N)



(c).大腸桿菌群



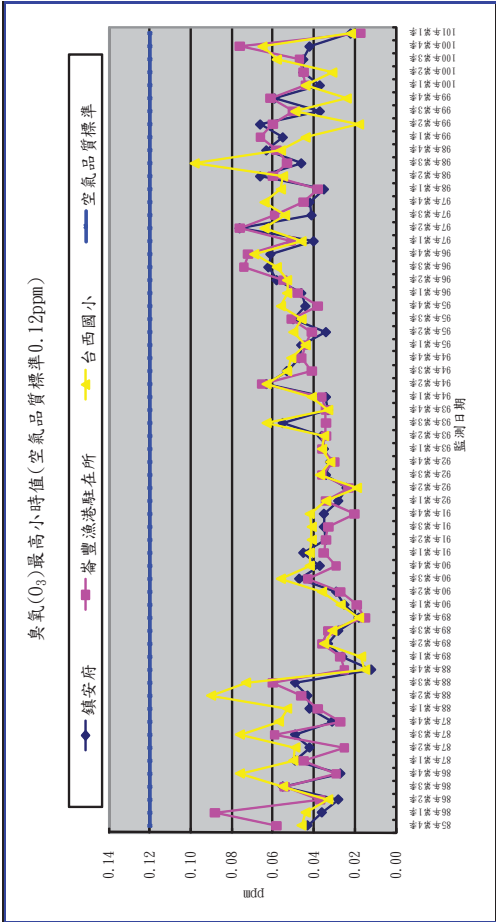
(d).正磷酸鹽

圖 2.8-1 雲林沿海水質污染特性之空間分布

雲林縣政府意見	意見回覆
十、請於第2.6節中增加探討總溶解固體物、硫酸鹽、氯鹽、及其他鹽化指標項目。	十~十一、謝謝指教，本季報調查內容是依據91年通過之「雲林離島式基礎工業區開發計畫施工期間環境監測計畫變更內容對照表」進行監測及撰寫，而總溶解固體物、硫酸鹽、氯鹽項目及 VOCs 項目，因非屬原環評書件內容，故未納入季報分析。
十一、同上，請於第2.6節中補充VOCs監測結果說明。	十二、本計畫地下水重金金屬檢測方法係以環檢所公告之水中銀、鎘、鉻、銅、鐵、錳、鎳、鉛及鋅檢測方法 (NIEA W306.52A)進行檢測分析，唯SS02水質鹽度偏高，該方法不適合高鹽度水樣之直接測定，為求得具代表性之數據，SS02 乃改以海水中鎘、鉻、銅、鐵、鎳、鉛及鋅檢測方法(NIEA W309.22A)進行檢測。
十二、由附錄四-6-8顯示，SS02重金金屬檢測未依環檢所認可檢項，請說明理由。	十三、謝謝指教，將於第2季予以補充。
十三、請補充各監測井採樣方式及採樣深度等現場採樣資訊，並檢附現場採樣紀錄。	十四、謝謝指教，將於第2季予以修正。
十四、「地下水污染監測基準」已於100年更名為「地下水污染監測標準」，請修正。	

附件

臭氣圖 3.1.1-4 更新如下



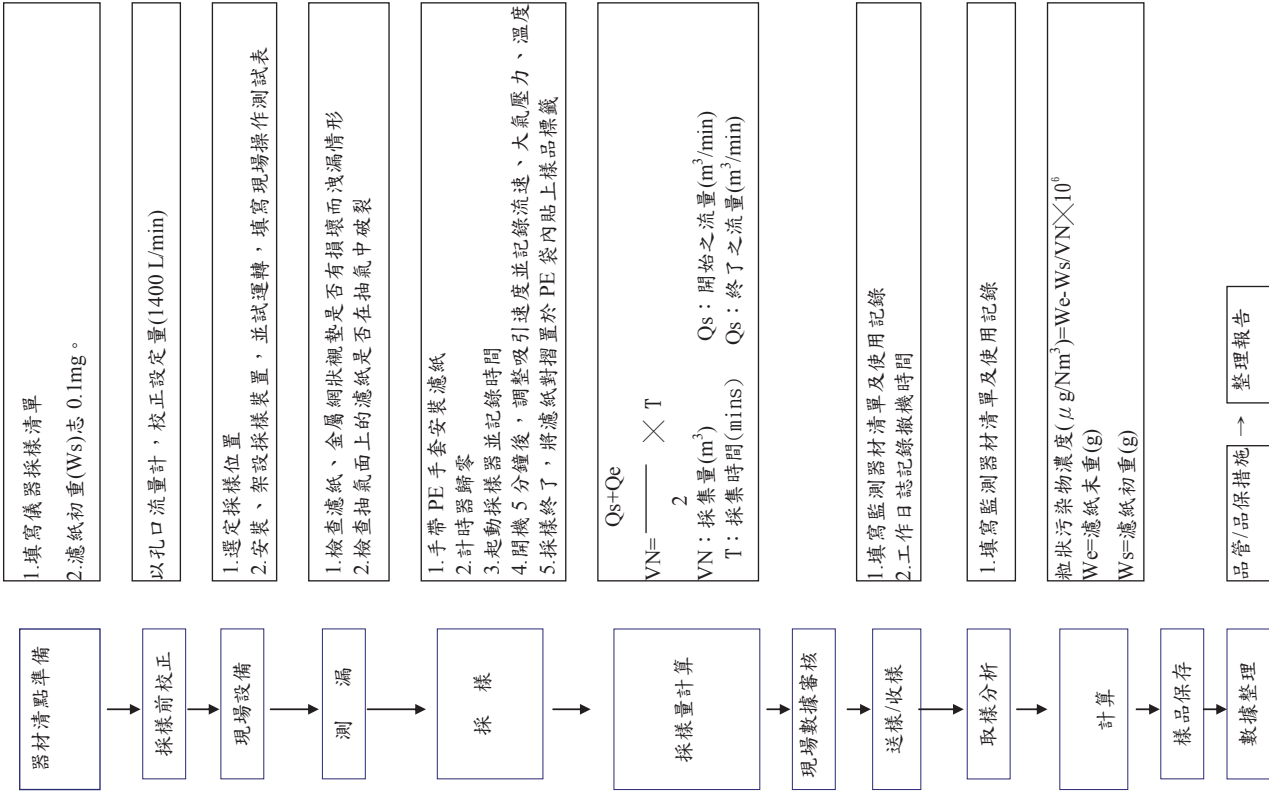
雲林離島式基礎工業區施工期間環境監測[101年第一季
(101年1月~3月報告)行政院環保署審查意見回覆情形

行政院環保署意見	意見回覆
一、100年第4季審查意見2回復表示水質項目主要受新虎尾溪及舊虎尾溪等陸域污染源影響，惟依報告第1-31頁圖1.4-4陸域測站位置圖顯示，西湖橋測站上游尚有東勢、口湖等工區，請釐清工區至各測站間之主要陸域排放口，俾提供當地主管機關稽查污染源。	一、謝謝指教，本計畫環境監測範圍與內容係康續原雲林離島式基礎工業區編定開發環境評承諾之環境監測工作，主要著重於本濱海工業區開發行為，對雲林海域水體與近岸河川下游與河口水質影響之評估。至於河川排水路，尤其是上游之陸域排放口污染源追蹤稽查，則未納入本計畫。而貴署與雲林縣環保局基於權責應已掌握轄區內所有列管行業，以及業者申報排放量資料與放流口明確位置，故本研究團隊將建議貴署與雲林縣環保局協助提供雲林縣水污染稽查相關資料，特別是東勢與口湖等地區主要陸域排放口位置，以利進一步瞭解與釐清陸域污染源。
二、報告第2-38頁表2.7-1本季陸域河川水質舊虎尾溪西湖橋測站溶氧濃度僅1.25mg/L，生化需氧量37.7mg/L，請補充該測站歷次監測結果，比較說明溶氧偏低可能原因。	二、謝謝指教，西湖橋測站自民國86年監測開始，歷年溶氧濃度介於0.1~8.4 mg/L，生化需氧量濃度介於2.2~88.2 mg/L，以100年2月出現最低溶氧量(0.1 mg/L)與歷次最高生化需氧量(88.2 mg/L)，由於舊虎尾溪(西湖橋測站)流域主要負荷為長期陸域農事畜禽養殖與鄉鎮廢污水排入，以多寮鄉為例，其列管十大行業中以豬飼育業家數最多，計有123家，若未經妥善處理，其排放之糞糞尿酸廢水，加上生活污水，將導致溶氧降低與生化需氧量偏高，以致超出舊虎尾溪之涵容能力，其結果亦反映於舊虎尾溪下游河段(西湖橋下游測站)，河川污染程度指數(RPI)多屬嚴重污染。
三、新興區潮間帶海水水質監測其pH、大腸桿菌、氨氮、正磷酸鹽，有部分測站超出甲類海域海洋環境品質標準情形，請持續追蹤瞭解。	三、敬悉，配合辦理。
四、本計畫文字涉及土壤、地下水「監測基準」，請配合法規修正為「監測標準」。	四、謝謝指教，將於第2季予以修正。
五、報告第2-34頁地下水水質監測之相關監測井之位置、開篩深度等相關基本資料，建請於每次報告中加以敘述，以利閱讀與審查。	五、謝謝指教，將於第2季予以修正。

行政院環保署意見	意見回覆
六、報告第3-15頁SS02之導電度EC值高於SS01，顯示為過高鹽水，是否合理，並請針對鹽化指標提出說明討論，以釐清可能原因。	六、謝謝指教。SS01監測井所位處之新興工業區，係以抽取海砂填海造陸而成，地層中富含鹽分，經降雨淋洗致土壤中結晶鹽逐漸釋放於地下水中，因此造成鹽化指標相關測項(導電度、總溶解固體物、硫酸鹽、氯鹽及總硬度)測值偏高的現象，然經過長年的降雨淋洗，於近期檢測已發現鹽化指標相關測值有下降之趨勢，而SS02監測井鄰近隔離水道，研判因設置位置位於地下水之海、淡水交界面，受海水入滲影響，導致鹽化指標測值偏高。
七、報告第2-34頁針對SS02之濁度高達110NTU部分，分析原因為「係屬新設監測井(98年設)，井體(含井篩)周遭尚未穩定，洗井過程擾動造成懸浮顆粒增加，導致濁度增高」一節，經檢視歷年採樣紀錄，濁度變化甚大，是否可能是採樣洗井方法不妥造成，請補充說明並提出相關佐證資料，以強化所提論述。	七、謝謝指教。本計畫以往皆以離心式抽水泵進行洗井及採樣，較不易擾動井底沉砂，惟「監測井地下水採樣方法」於民國98年8月15日修正公告實施，其規定地下水採樣檢測項目如包含揮發性有機物，不適合以離心式抽水泵進行，因此，本計畫自98年第4季起即改以「監測井地下水採樣方法」中規定之貝勒管進行洗井與採樣作業。然以貝勒管進行洗井時，汲水位置為井管底部，雖依規定於井管中緩緩上昇與下降進行採樣與洗井作業，仍可能擾動井底沉砂造成濁度上昇之情形，於其餘工業區同樣係以貝勒管進行洗井採樣作業，亦有相同之情形。
八、附錄二-1空氣品質「粒狀物採樣分析流程」的粒狀污染物之濃度計算公式為周界粒狀物之濃度計算方式，單位為 $\mu\text{g}/\text{m}^3$ ，惟報告中的分析數據單位為 $\mu\text{g}/\text{m}^3$ ，與附錄二不符，請確認。	八、謝謝指正，已修正如附件。
九、附錄三-1表中PM10之流量計算1的流量計算疑有誤，請確認。	九、謝謝指正，已於第二季報告修正流量計算。
十、大腸桿菌之數據大於100以科學記號(ax10 ⁿ)表示時，n應以上標方式表示，請修正，例如：第2-38頁、第2-41頁及第3-50頁。	十、謝謝指教，將於第2季予以修正。

雲林離島式基礎工業區施工期間環境監測101年第3季
(101年7月~9月報告)行政院環保署審查意見回覆情形

行政院環保署意見	回覆情形
一、101年第3季環境監測報告附錄五「雲林離島式基礎工業區開發計畫施工期間環境監測」歷年環保署審查意見暨工業局辦理情形說明對照表，請補充101年第2季辦理情形說明對照表。	一、遵照辦理。
二、請於報告p1-33頁，圖1.4-7河口及海域水質調查點位補充工業區放流口位置並說明計畫區放流水情形，俾釐清放流水對各水質監測點之影響。	二、遵照辦理，已於圖 1.4-7 河口及海域水質調查點位補充工業區放流口 D01 與 D02 點位，請參閱附圖一。
三、海域水質檢測海域斷面生化需氧量SEC9-20下層水濃度達2.2mg/L，超出甲類潮間帶區溶解氧、大腸桿菌群、氨氮等有不符甲類海域海洋環境品質標準情形請持續追蹤並解析說明。	三、遵照辦理，第三季海域水質除 SEC9-20 下層水濃度略微超出甲類海域水質標準外，整體海域水體品質尚屬理想，未有明顯之有機污染現象，至第四季監測測值已回穩降低，推測應為局部零星污染。另外，由雲林沿海水質狀態之空間變化趨勢顯示，雲林離島工業區長期受到新虎尾溪與舊虎尾溪等陸源不定期畜牧與生活廢污水排入影響，以致近岸河口水質含有營養鹽類相關污染源，而有機污染方面之生化需氧量、氨氮濃度於河口區之監測測值最高，潮間帶區水質濃度居次，而海域樣點濃度最低，呈現污染濃度分布從河口向海域遞減之特性，反應出新、舊虎尾溪有機污染嚴重，將持續留意觀察。
四、地下水監測情形表「總有機碳」、「汞」項目之監測結果描述有誤，請修正。	四、謝謝指教，此為誤植，將進行修正。
五、請依歷次審查通過之環評影響評估書內容及審查結論執行。	五、遵照辦理。



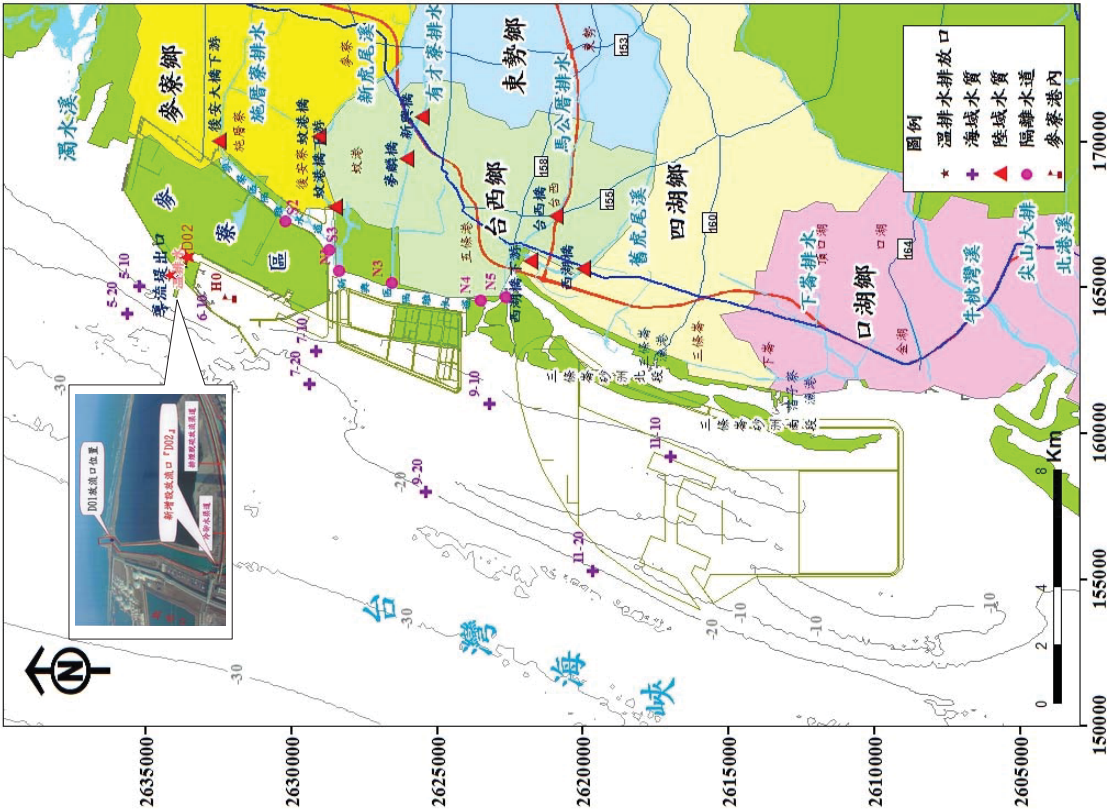


圖 1.4-7 雲林離島101年度第三季河口至海域水質調查點位

項目	地下水污染第二類監測標準 (100.2.10)	地下水污染第二類管制標準 (100.2.10)	監測結果摘要	因應對策
水溫 (°C)	□	□	法規無規定，測值變化仍屬範圍內	持續監測
pH 值	□	□	法規無規定，測值變化仍屬範圍內	持續監測
導電度 (μm□□/m)	□	□	法規無規定，測值變化仍屬範圍內	持續監測
濁度 (□□□)	□	□	法規無規定，測值變化仍屬範圍內	持續監測
氨鹽 (mg/L)	□	□	法規無規定，測值變化仍屬範圍內	持續監測
氨氮 (mg/L)	0.2□	□	民3、民4、SS01、SS02超過監測標準	持續監測
總溶解固體物 (mg/L)	12□	□	SS02超過監測標準	持續監測
總有機碳 (mg/L)	10	□	本季全符合法規標準	持續監測
油脂 (mg/L)	□	□	法規無規定，測值變化仍屬範圍內	持續監測
銅 (mg/L)	□0	10	本季全符合法規標準	持續監測
鉛 (mg/L)	0.2□	0.□0	本季全符合法規標準	持續監測
鋅 (mg/L)	2□	0.□0	本季全符合法規標準	持續監測
鎘 (mg/L)	0.2□	0.□0	本季全符合法規標準	持續監測
鉍 (mg/L)	0.02□	0.□0	本季全符合法規標準	持續監測
砷 (mg/L)	0.2□	□	本季全符合法規標準	持續監測
鐵 (mg/L)	1.□	□	本季全符合法規標準	持續監測
鎳 (mg/L)	□	1.0	本季全符合法規標準	持續監測
錳 (mg/L)	0.2□	□	SS01、SS02超過監測標準	持續監測
汞 (mg/L)	□	0.020	本季全符合法規標準	持續監測

附圖 1



a. 舊虎尾溪河岸工程施工情形 (101.05.03)

b. 西湖橋下游段大量陸源污染物輸入 (101.05.03)

雲林離島式基礎工業區施工期間環境監測101年第3季
(101年7月~9月報告雲林縣環保局審查意見回覆情形)

雲林縣環保局	回覆情形
一、落塵量部分檢測因未有公告標準方法，應說明如何進行該項檢測作業，且於崙豐漁港駐在所採樣位置明顯不符合粒狀物採樣原則，與牆面緊貼會有干擾發生，且所有落塵筒放置地點均無固定，可能會翻覆現象，故難以想像可以放置於該測點達1個月之久，建議後續應比照環保局方式，以固定架固定放置。	謝謝指教。 落塵量參考經濟部中央標準局（CNS 3916 K9013）「大氣中落塵量測定法-落塵筒」方法進行空氣中落塵量測定，惟崙豐漁港駐在所因四周圍均為魚塭，並無較高之建築物放置落塵筒，目前僅能放置於測點附近民宅屋頂上。崙豐漁港駐在所採樣位置，與牆面緊貼有可能造成干擾部份，已對執行人員進行宣導，避免類似情形發生。 另本大落塵量因為採樣人員漏拍照片，補拍照片時未固定好落塵筒逕行拍照，爾後將要求採樣人員將落塵筒固定放置後，在拍攝照片，自102年第1季起將更換為較重之落塵筒，並固定放置。
二、落塵量的單位前後不一，有些地方是 $\mu\text{g}/\text{m}^3$ ，並建議以一般認知之噸/平方公里/月來表示之，並應註記每月實際之採樣次數。	謝謝指教，將統一落塵量單位修正為噸/平方公里/月表示。
三、表1.2-1應列舉對應之標準名稱及其標準值。	謝謝指教，自102年第1季起依照意見進行修正。
四、 SO_2 、 NO_x 、 O_3 應以ppb表示之，以符合實際需求。。	謝謝指教，自102年第1季起 SO_2 、 NO_x 、 O_3 將改以ppb表示。
五、 PM_{10} / TSP 比值偏低，是否二筆數據為同時之採樣結果，請說明。。	謝謝指教，本案 PM_{10} 以貝他射線減法自動檢測採集樣品，TSP則以手動之高精度採樣法採集樣品，二筆數據為同時採樣之結果。
六、部分地下水污染監測標準誤植為『基準』，請修正	謝謝指教，將予以修正。
七、監測井 SS02 自設置後濁度均偏高，水質砂粒雜質對於後續水質分析均有一定影響，建議辦理洗井或考慮重新設井。	SS02 監測井之鑿設係依環保署公告之「地下水水質監測井設置規範」辦理，然因該井位處海邊，而濱海地區之地層材料通常由較細顆粒的材料組成，因此洗井或抽取水樣時，較容易有細顆粒材料進入井中之現象，進而使得水樣濁度較高。後續因應方式是否辦理洗井或重新設置，考量一般常見洗井方法(例如高壓水柱沖洗、氣提式洗井)未必能適用，因這些方法多可能造成監測井濾料圈結構遭破壞而失去過濾的功能，使地層中的細顆粒材料更易流進井中，因此暫不考慮辦理洗井；而是否重新設井，未來將會依採樣或功能巡視維護時所獲得之相關井況資料作綜合研判，必要時考量重新設置。

雲林離島式基礎工業區施工期間環境監測[101年第四季
(101年10月~12月報告)行政院環保署審查意見回覆情形

行政院環保署意見	回覆情形
一、P.3-25，舊虎尾溪西湖橋下游及新虎尾溪蚊港橋下游段退潮懸浮固體濃度有突升情形，請補充說明上游河岸工區(如臺西施工區)是否有工程進行或有施工廢水排放之現象。	一、舊虎尾溪下游段退潮時水體懸浮固體物濃度偏高，應與河岸工程施作有關。由 101 年度四季調查結果顯示，舊虎尾溪西湖橋下游段與新虎尾溪蚊港橋下游段於退潮時水體渾濁程度相對各樣點為高，以致偶有超出地面水最大容許上限(≤100 mg/L)之情形，其中西湖橋下游段於 101 年第二季(5 月)，曾出現異常高值，懸浮固體物濃度達 5290 mg/L，超出標準達 52 倍之多，此對新興區南側近岸區水質應有一定程度之影響。若由退潮時西湖橋下游高濁度(3500 NTU)、低鹽度(1.3 psu)與懸浮固體物之相關性推測，西湖橋下游段懸浮固體物濃度偏高可能受「舊虎尾溪排水系統-西湖橋上游段護岸整治工程」施工(附圖 1a)與大量陸源物質輸入影響(附圖 1b)而導致水體鹽度降低且濁泥含量高，而至 101 年第三季(8 月)與第四季(11 月)監測，舊虎尾溪懸浮固體物濃度偏高情形已相對趨緩，懸浮固體物濃度落於 170~360 mg/L 之間，後續將持續觀察。
二、溶氧量檢測方法已修正為NIEA W455.52 C，請修正表1.3-1之監測方法。	二、敬悉，已配合修正。

雲林離島式基礎工業區施工期間環境監測[102年第一季
(102年1月~3月報告)行政院環保署審查意見回覆情形

行政院環保署意見	回覆情形
一、新興區潮間帶部分檢測點有BOD、大腸桿菌群、氨氮不符甲類海域海洋環境品質標準之情形，請持續追蹤研析。	一、謝謝指教，配合辦理。
二、第2-40頁，陸域水質西湖橋測站之DO、SS及BOD，明顯較蚊港橋測站及新興橋測站高，且此3測站所隸屬之舊虎尾溪、新虎尾溪及有才寮大排均屬嚴重污染河段，應持續觀測。如有異常污染情事，請即通報當地環保機關。	二、謝謝指教，本案每季環境監測季報均均提送中央主管機關(環保署)與地方主管機關(雲林縣政府)瞭解河川與河口水質現況，而舊虎尾溪、新虎尾溪及有才寮大排等陸域河口水質，長期受民生與畜牧養殖廢水排入影響，以致水質污染嚴重，呈請地方政府督導並協助對轄內污染源之排放進行追蹤及管制，而本計畫如於環境採樣調查中發現突發緊急之異常污染情事，將協助通報相關環保業務單位進行處置。
三、第2-47頁，提及「雲林縣政府...100年度在新虎尾溪流域，即改善600間豬廁所...」，數據引用有誤，建請與雲林縣政府確認後修正。	三、有關第一季報告第 2-47 頁文未提及雲林縣政府在民國 100 年於新虎尾溪流域所改善之豬廁所量化成果一案，經查，係引用 101 年 5 月 22 日雲林縣政府行政處於該縣府新聞網 (http://www4.yunlin.gov.tw/general/home.jsp)所公布節能養豬相關政策與數據，經本局委辦監測單位於 102 年 8 月 2 日洽該府農業處畜產科瞭解，該府為響應節能養豬政策分別在民國 100 年與 101 年向環保署提出分項計畫申請，而 100 年於新虎尾溪流域規劃改善 600 間豬廁所，至 101 年為則規劃 6000 間，且自 101 年迄今已完成約 2000 多間豬廁所改善。
四、民3、4第一季地下水水質pH值偏達8.0和8.2，請查明可能原因。	四、謝謝指教。一般海水是呈現弱鹼性，pH值約為8.1至8.2，而民3與民4兩口監測井因位於雲林沿海地區，可能受地理環境影響，pH值有較為偏高的情形。經查該兩口監測井歷年監測資料，pH值範圍分別為7.5~8.2與7.6~8.4，因此本季監測值應屬正常範圍，並無突發異常升高的現象。

行政院環保署意見	回覆情形
五、SS02鉛含量已接近地下水監測標準、鎘含量超過地下水監測標準，請釐清來源及趨勢。	<p>五、謝謝指教。地下水鉛與鎘的來源除可能受人為造成及自然環境釋出外，亦可能受檢測方法之選用不同所影響。離島工業區係以抽取海砂填海連陸而成，地層中富含鹽分，且瀕臨海邊之地下水亦受海淡水溶質交換影響，因此歷次檢測地下水鹽化指標皆有偏高之情形。為符合實際水質檢測之需求，歷次地下水重金屬鎘及鉛檢測係以海水之檢測方法(NIEA W309.22A)進行，然考量為符合地下水檢測相關規定，自今年度第一季改以淡水之檢測方法(NIEA W306.52A)進行分析。</p>

行政院環保署意見	回覆情形
	<p>本季SS02鎘測值超過監測標準及鉛測值接近監測標準之情形為首次出現，以往的測值均僅微量測出或ND，且濃度無上升趨勢，因此研判應為更換檢測方法，受高濃度氣氫干擾所致，因此，為避免此類干擾影響檢測結果及再次確認，第二季將以海水及淡水之兩種檢測方法同時檢測，並分析比對。</p>
六、本計畫部分地下水水質濁度偏高，建議下一季中進行井中攝影，以確認是否有井底淤積及井篩受損等情形，避免影響監測井功能。	<p>六、謝謝指教。一般常見影響監測井中之地下水水質濁度偏高之原因主要有三。一、設井時所使用之濾料粒徑及井篩大小未能完全發揮過濾之作用，因此洗井時，地層中細顆粒材料容易進入井中，使濁度有偏高之情形；二、監測井管壁或井篩發生破損，致使濾料及地層材料落入井中，造成水質濁度偏高及井底淤積；三、以貝勒管採樣過程擾動井底沉砂，而造成水質濁度偏高。</p> <p>由濁度偏高之SS02監測井歷次定期巡視維護並同時量測井深變化情形，目前並無發現井底淤積的現象，然為再次確認並釐清地下水水質濁度偏高原因，避免影響監測井功能，後續將進行井中攝影，以確認是否有井底淤積或井篩受損等情形。</p>
七、大腸桿菌群數據以「ax10n」表示時，其中「n」應以上標方式表示，如第2-44頁。	七、謝謝指教，排版疏漏處已完成修正。
八、請依歷次審查通過之環評影響評估書內容及審查結論執行。	八、配合辦理。

雲林離島式基礎工業區施工期間環境監測[102年第二季
(102年4月~6月報告)行政院環保署審查意見回覆情形

行政院環保署意見	回覆情形
1.依據表3.1.7-1及圖3.1.7-3，舊虎尾溪西湖橋BOD測值達61.0 mg/L，超出標準逾15倍，且相較101年11月退潮時監測值11.4 mg/L高出5倍之多，顯示舊虎尾溪有機性污染嚴重，研判與陸源畜牧廢水與都市家庭污水輸入有關，將持續監測追蹤。	1.102年1月舊虎尾溪西湖橋BOD測值達61.0 mg/L，超出標準逾15倍，且相較101年11月退潮時監測值11.4 mg/L高出5倍之多，顯示舊虎尾溪有機性污染嚴重，研判與陸源畜牧廢水與都市家庭污水輸入有關，將持續監測追蹤。
2.本季海域水質之海域斷面監測均符合甲類海域海洋環境品質標準，但新興區潮間帶有部分BOD、大腸桿菌及氨氮不符甲類海域海洋環境品質標準，請持續追蹤研判。	2.本季監測結果顯示，新興區潮間帶水質部分項目未能符合甲類水體水質標準頻率仍高，整體以磷濃度未達標準之比例最高，不合格率達94%，而氨氮與大腸桿菌群不合格率居次，同為75%，其中又以有才寮出海口(測站N3)有機污染最為嚴重，大腸桿菌含量超出甲類海域水質標準逾130倍，而氨氮含量也超出標準8倍之多，由於新興區潮間帶水質位於內陸排水與海域之交界區，因易受陸源之都市家庭與畜牧耗氧性污染物輸入影響，以致水質較海域略差，將持續追蹤觀察。
3.文中闕漏表2.6.1-2；並確認是否誤植美國鹽鹼研究所對灌溉水導電度分級統計表標號。	3.誤植處將於第3季報告中修正。
4.請釐清並確認地下水水質濁度偏高原因。	4.一般常見影響監測井中之地下水水質濁度偏高之原因主要有三：一、設井時所使用之濾料粒徑及井篩大小未能完全發揮過濾之作用，因此洗井時，地層中細顆粒材料容易進入井中，使濁度有偏高之情形；二、監測井管壁或井篩發生破損，致使濾料及地層材料落入井中，造成水質濁度偏高及井底淤積；三、以貝勒管採樣過程擾動井底沉砂，而造成水質濁度偏高。 由濁度偏高之SS02監測井歷次定期巡視維護並同時量測井深變化情形，並無發現井底淤積的現象；且於7月12日利用井中攝影觀察管壁狀況，亦未發現井篩有受損的情形。研判該口監測井濁度偏高主要是因設井時所使用之濾料粒徑及井篩大小未能完全發揮過濾之作用，因此洗井時，地層中細顆粒材料容易進入井中，使濁度有偏高之情形
5.第1-19頁表1.3-1地下水之監測方法請對應監測項目予以編號，若以兩種方法檢測，請將兩種方法並列。	5.遵照辦理。

行政院環保署意見	回覆情形
6.地下水4個監測井中，SS02鹽度高達24.5psu，並不適用NIEA W306.52A測Cr，建議使用NIEA W309.22A，搭配NIEA W303.51A測定。	6.因NIEA W309.22A僅能直接檢測六價鉻，若使用該方法檢測總鉻，因前處理複雜，極易造成檢測上的污染與偏差，因此針對高鹽度之水樣將依NIEA 303.51A檢測總鉻。此方法可測定含高鹽度水樣，當樣品中含有混合溶劑或含高濃度鹽份時，在乾燥階段使用漸進昇溫可避免樣品噴濺；而含有複雜基質成分，經數次漸進昇溫灰化步驟，可達到完全熱分解，亦可添加基質修飾劑以減少干擾之目的。
7.針對高鹽度水樣中Cr的檢測，必須以NIEA W309.22A及NIEA W303.51A執行之，故高鹽度水樣Cr的檢測方法不能只單列NIEA W303.51A，須將前處理之NIEA W309.22A一起列出。	7.高鹽度水樣重金屬Cr檢測，因考量前處理複雜，為避免造成檢測結果有所偏差，後續將依NIEA 303.51A進行前處理及檢測，應符合檢測所需。日後若有使用NIEA W309.22A進行前處理，檢測報告書將依規定列出各檢測方法。
8.NIEA W309.22A之適用範圍並不包含鉍，NIEA W308.22B才有包含，請參考。	8.依貴署公告之水質檢驗法-APDC和MIBK萃取原子吸收光譜法(NIEA W309.22A)可適用於測定海水中銅、鎘、鉛、鋅、鐵與鎳，雖未包含鉍測項，惟參酌國內檢測方法所引用之美國公共衛生協會(American Public Health Association, APHA)水和廢水標準檢驗方法(Standard Methods for the Examination of Water and Wastewater)中之重金屬原子吸收光譜法("Metals by Flame Atomic Absorption Spectrometry", Method 3111C, 2011 Revisions)，原子吸收光譜法仍可適用於重金屬鉍之檢測，爰此乃採行本法施測。且實際檢測分析結果，其重複、查核與添加樣品之回收率亦符合品管要求。
9.第2-38頁第一段最後所提之表2.6-1於報告中並未見之。另3.導電度一段所提之表2.6.1-2，請修正為表2.6.1-1。	9.誤植處將於第3季報告中修正。

雲林離島式基礎工業區施工期間環境監測1102年第3季
(102年7月~9月報告行政院環保署審查意見回覆情形)

行政院環保署意見	回覆情形
<p>1.請於p. 1-3列出各項空氣品質監測項之監測數值</p> <p>2.請補充說明上述監測數據歷年變化情形，並予以分析。</p>	<p>1.遵辦辦理；將更新季報表1.2-1，後續辦理季報彙整擬將各項空氣品質監測結果列於監測結果摘要中。</p> <p>2.謝謝委員意見；根據監測結果，歷年空氣品質之變化為穩定之持平變化，並無明顯增減之趨勢，且均可符合相關空氣品質標準，詳可參考季報p3-7-p3-9頁，圖3.1.1-1~圖3.1.1-9。</p>
<p>3.p. 2-40及p. 2-41陸域水質蚊港橋測站、西湖橋測站及新興橋測站所隸屬之新虎尾溪、舊虎尾溪、及有才寮大排等河川，大部份期間屬嚴重污染河段。且造成污染之特性各異，例如蚊港橋測站溶氧偏低、氨氮偏高、新興橋測站氨氮濃度偏高、西湖橋測站懸浮固體及重金屬銅濃度超標等情形，應持續觀測釐清可能污染源。</p>	<p>3.謝謝指教，本計畫明年度將彙整歸納不同河川及排水路污染特性，以供未來可能之污染管制措施參考。</p>
<p>4.於執行水質監測任務時，如有發現異常污染(如偷排)等情形，請協助即時通報當地環保機關。</p>	<p>4.敬悉，如有水質異常情形將協助即時通報雲林縣環保局稽查與因應。</p>
<p>5.查歷年監測結果重金屬鐵、錳含量有偏高現象，但數值變化之過大，針對此點建議加強監測以利掌握該項狀況。</p>	<p>5.(1)謝謝指教，本計畫進行監測之4口地下水監測井中，除SS02之重金屬鐵、錳測值常有偏高外，其餘3口測值無明顯變化趨勢，而經比對環保署監測井之檢測數據，亦有超過監測標準之情形，研判此為區域性問題背景水質特性。</p> <p>(2)SS02監測井於近期之地下水監測中，重金屬鐵測值有下降趨勢，而重金屬錳測值無異常升高，因此現今之監測頻率應可符合環境監測所需，未來監測如有發現明顯變化，將建議工業局針對監測頻率予以調整。</p>
<p>6.如報告內文所述，既已研判SS02監測井濁度偏高乃設井時所使用之濾料粒徑及井篩大小未能發揮過濾之作用，建議針對此說明提出因應对策。</p>	<p>6.(1)謝謝指教，濁度偏高可能影響地下水重金屬測值，依據重金屬檢測方法，須於採樣後添加酸液保存，若樣品中濁度過高將導致地層材料(膠狀物)被酸溶出，造成重金屬濃度偏高。而本計畫歷年來對於地下水重金屬樣品，皆於採樣過濾後始添加酸液保存，以避免地層材料溶出導致測值失真。</p> <p>(2)濾料粒徑及井篩未能發揮過濾作用，除影響濁度外，亦可能造成井底淤積進而影響監測井之功能，而由監測井SS02歷次定期巡視維護並同時量測井深變化情形，並無發現井底淤積的現象，未來將持續量測井深，若發現有淤積情形且已影響監測井之功能，必要時將考慮重新設井。</p>

附圖

行政院環保署意見	回覆情形
<p>7.p. 1-42表1.5.1-1及p. 1-48表1.5.1-3中二氧化碳、一氧化碳及噪音等檢測方法，建議分別更新參考NIEA A416.12C、A421.12C及P201.94C。</p>	<p>7.感謝委員意見，遵照辦理修正；經查報告內容為數字誤植，本計畫二氧化碳、一氧化碳及振動均已採用最新之監測方式，請委員參考。</p>
<p>8.附錄三-13頁，空氣品質監測操作檢查紀錄表中流量測漏檢查，部份欄位未記錄流量是否小於4%。</p>	<p>8.感謝委員意見；檢視紀錄表為現場人員採樣後漏將流量測漏檢查判定結果填入紀錄表中，已完成補正(詳如附圖一)，後續將要求現場執行人員務必確實填寫。</p>
<p>9.大腸桿菌群檢測方法-濾膜法已公告修正並於102年6月15日實施，報告中之方法請修正為最新版(如表1.3-1續3)，並依修正後之方法執行。</p>	<p>9.謝指教，本計畫大腸桿菌群檢測頻率為半年一次，分別為第二季(5月)與第四季(10月)執行，本季(第三季)並未執行監測，至第四季監測時已依新公告之檢測方法-濾膜法(NIEA E202.55B)執行。</p>

[illegible]

雲林離島式基礎工業區施工期間環境監測102年第三季
(102年07月~09月報告)雲林縣政府審查意見回覆情形

雲林縣政府意見	意見回覆
一、請補充說明豐安國小VOCs測項與臺西托兒所先化測項之監測結果。	一、有關豐安國小VOCs測項係屬台塑關係企業離島式基礎工業區石化工業綜合區開發案環境監測項目，歷季均已於其報告第六部分說明監測結果，並提供貴府備查。另亦由台塑關係企業辦理之臺西托兒所先化測項，因非屬環評監測計畫執行項目，故並未納入其監測季報中，請諒察
二、委託檢測應執行品保查核，並建議檢討查核紀錄，以確保數據品質。	二、謝謝建議，本計畫水質檢測分析係由經濟部水利署國立成功大學水工試驗所(許可號：091)執行，其自行檢測與委託檢測(委外)檢測項目，均依本檢驗室之品保與品管措施檢核，且每年參與1次美國APG公司所舉辦的盲樣測試計畫 (Proficiency Testing, P.T. Program)，以作為檢驗室人員分析技術的評量依據，委外亦有進行盲樣測試查核，以確保檢測數據之品質。

雲林離島式基礎工業區施工期間環境監測102年第四季
(102年10月~12月報告)行政院環保署審查意見回覆情形

行政院環保署意見	回覆情形
1.請新興區潮間帶區未能符合甲類水體水質標準 頻率仍高，有機污染程度尚未見顯著改善，磷濃度仍普遍為高，不合格率達100%；另氮與大腸桿菌群之不合格率也分別有63%與50%，超出甲類海域水質標準約6~18倍不等，整體以「有才寮出海口」N3測站水質最差，請持續追蹤研析。	1.敬悉，遵照辦理。
2.陸地水質及河口水質大部分期間屬嚴重污染，如蚊港橋測站、西湖橋測站及新興橋測站所隸屬之新虎尾溪、舊虎尾溪及有才寮大排等河川排水，有機污染偏高，請持續觀測測釐清可能污染源。	2.雲林縣境內放流水大致以農畜業、養殖業與家庭廢水為大宗。而環保署列管全台11條污染嚴重河川，雲林縣佔3條，其中與本計畫區鄰近之新虎尾溪流流域污染分布量，即以畜牧廢水居冠，佔81%，後續將持續追蹤觀察。
3.表2.6.1-1註4意義不明，請再詳述。	3.謝謝指教。註4說明地下水水質分析數據統計表分析數據以粗體加底線者，表示超過第二類地下水污染監測標準。
4.地下水水質請持續監測，以確認超過監測標準之項目是否有其他汙染來源及是否改善。	4.謝謝指教，遵照辦理。
5.P.1-18 葉綠素a未使用最新版檢測方法(NIEAE507.03B)執行檢測。	5.謝謝指教，本季葉綠素a係使用最新版檢測方法(NIEAE507.03B)執行檢測，請詳參本季季報P.1-68表1.5.6-4(本計畫各檢測項目方法及依據)與附錄四-8-表1-離島工業區102年度第四季河川水質(含河口)樣品檢測報告書(報告編號:FID102W182(季報))，而P.1-18係誤植為NIEA507.02B，已修正。
6.P.1-61表1.5.6-2標示葉綠素a執行重複樣品分析，惟全文未見葉綠素a重複分析之精密度相關資料。	6.謝謝指教，本項檢測參照貴署環檢所於民國102年9月15日公告生效之最新版「水中葉綠素a檢測方法—丙酮萃取法／分光光度計分析法(NIEAE507.03B)」，其中品質管制已取消原執行之重複樣品分析，故自102年第四季開始執行葉綠素a空白分析，並未再進行重複分析，P.1-61表1.5.6-2標示葉綠素a執行重複樣品分析係誤植，已修正。

雲林離島式基礎工業區施工期間環境監測102年第四季
(102年10月~12月報告)雲林縣環境保護局審查意見回覆情形

雲林縣環境保護局意見	意見回覆
一、表2.1-1部分測值與附錄之原始數據不符，請確認。	謝謝指正，空氣部分TSP、PM ₁₀ 、落塵量有部分原始數據誤植，已修正。
二、P2-2 THC 與 NMHC 敘述之數據完全與表 2.1-1 不符，請確認。	謝謝指正，係誤植；在總碳氫化合物(THC)方面，102 年第四季日平均值測值介於 2.11~2.29 ppm 之間，崙豐漁港駐在所及台西國小測值為 2.29 ppm 最高，鎮安府測值為 2.13 ppm 最低；最高小時測值則介於 2.30~2.71 ppm 之間，台西國小測值為 2.71 ppm 最高，崙豐漁港駐在所測值為 2.66 ppm 次高，鎮安府測值為 2.29 ppm 最低。在非甲烷類碳氫化合物(NMHC)方面，102 年第四季日平均值測值介於 0.21~0.33 ppm，以台西國小測值為 0.33 ppm 最高，崙豐漁港駐在所測值為 0.28 ppm 次高，鎮安府測值為 0.21 ppm 最低。最高小時值則介於 0.30~0.45 ppm 之間，以台西國小測值為 0.45 ppm 最高，崙豐漁港駐在所測值為 0.41 ppm 次高，鎮安府所測值為 0.30 ppm 最低。
三、表 3.1-1 部分測值與附錄之原始數據不符，請確認。	謝謝指正，空氣部分 TSP、PM ₁₀ 、落塵量有部分原始數據誤植，已修正。
四、請修正格式排版以利閱讀，至少前後格式需統一。	遵照辦理，將加強版面編排。
五、民 3 地下水導電度、氮氣及總溶解固體物與歷年比對有偏高之情形，請說明。	五、謝謝指教。 (1)一般而言，地下水之導電度為 30~2000 µmho/cm，而民 3 本季測值為 3160 µmho/cm，並未明顯有異常情形；根據環保署 92~101 年環境水質年報，雲林縣地下水監測井之氮氣濃度為

	<p>ND~27 mg/L，而民 3 本季測值為 1.94 mg/L，應屬環境因素所致；總溶解固體物之第二類地下水污染監測標準為 1250 mg/L，而民 3 本季測值為 1110 mg/L 並未超過監測標準。經上述分析，民 3 本季前述測項測值並無明顯異常。</p> <p>(2)民 3 之導電度、氮氣及總溶解固體物之測值，歷年來亦曾有零星幾次測值較高之情形，不過測值皆於下一季即回復至歷年波動範圍內，因此，本季前述測項測值偏高應為偶發事件。經追蹤後續 103 年度第 1 季檢測結果，民 3 之導電度測值為 431 µmho/cm、氮氣測值為 0.29 mg/L、總溶解固體物測值為 272 mg/L，測值皆已回復至歷年波動範圍內，未來將持續進行監測追蹤。</p>
--	--

雲林離島式基礎工業區施工期間環境監測103年第1季
(103年1月~3月報告)行政院環保署審查意見回覆情形

行政院環保署意見	回覆情形
(一) 新興區潮間帶區生化需氧量、氨氮、總磷均不符合甲類海域海洋環境品質標準情形，請持續追蹤研析。	(一)遵照辦理。
(二)第240頁，表2.7-1，本季陸域河川水質監測結果，懸浮固體退潮時介於27~138 mg/L，惟報告第3-49頁，圖3.1.7-1之縱座標間距為500 mg/L，難以顯示懸浮固體變化趨勢。建議就監測結果超出河川水質標準值之數據，備註並分析可能異常原因；並比對歷次濃度異表，探討可能之污染變化趨勢。	(二)謝謝指教，第3-49頁，圖 3.1.7-1 乃提供自民國81年迄今20餘年陸域水質歷次懸浮固體比較分析圖，因歷年陸域河川有偶發懸浮固體濃度偏高現象(1800~2500 mg/L)，為能展示長時間尺度之趨勢變化，爰此圖3.1.7-1之縱座標間距乃設為500 mg/L。至於本季懸浮固體退潮時介於27~138 mg/L，相關異常原因探討業於本季季報提供說明，惠請參閱報告書第3-55頁，第27~32行，研判因雲林縣轄內陸續辦理新、舊虎尾溪與有才寮等河川排水路整治疏濬與堤岸護岸整建工程，以致陸源物質沖刷量增加，造成水體中濁泥增多。此外，亦於頁3-61，圖3.1.8-1提供相關樣點懸浮固體物濃度變化趨勢對數圖供參，俾利解析。
(三)空氣中總碳氫化合物自動檢測方法(N□□□740.10C)於103年2月17日公告並自103年5月15日起實施，建議後續THC檢測可依據標準方法進行監測。	(三)103年第2季起THC檢測已更新檢測方法為空氣中總碳氫化合物自動檢測方法(N□□□740.10C)。
(四)第1-45頁，表1.5.1-2，未執行大腸菌群檢測所需設備之校正工作。	(四)謝謝指教，本計畫水質主要儀器之檢測維護校正項目與頻率乃彙整於表1.5.6-3供參，本季並業已執行大腸菌群檢測所需之主要儀器如無菌操作台與高壓滅菌釜等設備之校正相關作業，請參閱第1-64頁與第1-66頁。
(五)附錄二-3「N□□分析儀監測流程」、附錄二-4「S□□分析儀監測流程」及附錄二-5「C□□分析儀監測流程」，三者方法名稱及品保要求皆未更新至最新公告方法，請修正。	(五)謝謝指教，已修正；詳附錄二。
(六)附錄三-19至附錄三-21「高流量採樣器使用檢查紀錄表」中流量計算方式有誤，請修正。	(六)謝謝指教，「高流量採樣器使用檢查紀錄表」中流量計算公式誤植，經檢查□□C□L試算表中計算公式並無錯誤，已修正「高流量採樣器使用檢查紀錄表」中流量計算公式。
(七)請責成委辦環境檢測單位加強報告書撰寫品質，注意報告內容的正確性。	(七)遵照辦理。

行政院環保署意見	回覆情形
1. 表1.3-1及1.4節之空氣品質監測位置，將「尚豐漁港駐在所」誤植為「海豐漁港駐在所」。	1. 謝謝指教，已修正。
2. 本署前次意見關於葉綠素□方法版本，於本季報告第1-18頁仍未見修改。	2. 謝謝指教，本計畫委辦環境檢測單位係環保署認證之環境檢驗測定機構，其檢測方法與相關品保品管作業，均隨時依環檢所公告與規定更新。 本季所執行之葉綠素□檢測作業，係使用最新版檢測方法(N□□□507.03□)執行無誤，季報第1-18頁，葉綠素□方法版本(N□□□507.02□)係彙整時誤植，已更正。
3. 附錄二-1「器材清點準備2、濾紙初重□志□0.1mg」有誤。	3. 謝謝指教，已修正。
4. 表1.3-1漁業經濟之本季監測時間誤植至103年12月31日。	4. 謝謝指教，已修正。
5. 5.第1.2節監測調查情形概述一節，監測計畫期程誤植為「102年第3季(7-9月)」	5. 謝謝指教，已修正。

雲林離島式基礎工業區施工期間環境監測 103 年第 2 季
(103 年 4 月~6 月報告)行政院環保署審查意見回覆情形

行政院環保署意見	回覆情形
(一)本季海域水質潮間帶部分測站氨氮、正磷酸鹽有高於甲類海域水質標準情形，請持續監測並釐清可能污染來源。	(一)敬悉，遵照辦理。
(二)本季檢驗結果以地下水監測標準、地下水管制標準加以比較，不合格項目有氨氮、總溶解固體物、氯鹽、鎂及總有機碳等 5 項，請持續觀察及追蹤相關檢測結果，並確保無其他污染來源。	(二)謝謝指教。不合格項目主要受環境背景因素影響，由歷年趨勢可知目前並無異常情形，後續將持續觀察檢測結果。
(三)第 1-38 頁二氧化硫、氮氧化物、一氧化硫及破氮化合物之偵(監)測極限分別為 0.4ppb、0.5ppb、0.05ppm、0.05ppm，而表 1.5.1-3 僅見臭氣之監測極限(1.0ppb)對應儀器偵測極限(1ppb)，建請說明。	(三)謝謝指教。已更新修正報告本文 p1-38 及報告表 1.5.1-3，相關儀器之偵測極限。
(四)第 1-63 頁分光光度計 U-2000 機型，建議參照 NIEA-PA108(環境檢驗儀器設備校正及維護指引)，每三個月實施儀器校正。	(四)本所分光光度計 U-2000 一台因僅用於分析葉綠素 a，未使用於其它檢項，本所將其設定較長之校正週期。遵照委員指正，將於 103 年第 4 季起以其它 3 台分光光度計分析葉綠素 a，不再使用 U-2000。
(五)第 2-43 頁及第 2-53 頁之大腸桿菌群數據呈現方式有誤，請修正。例如「 $6.0 \times 10^3 \sim 4.0 \times 10^5$ CFU/100mL」，應修正為「 $6.0 \times 10^{3 \sim 4.0} \times 10^5$ CFU/100mL」。	(五)謝謝指正；已修正更新報告 p2-53，並加強檢視上標是否標示正確。

雲林離島式基礎工業區施工期間環境監測 103 年第 3 季
(103 年 7 月~9 月報告)行政院環保署審查意見回覆情形

行政院環保署意見	回覆情形
一、監測報告所載之空氣品質監測結果(如一氧化碳最高 8 小時平均值、臭氧最高 8 小時平均值及落塵量)，與附錄四原始數據不符，請逐項檢視修正或補充說明。	一、謝謝指正，經重新檢視，空氣品質監測結果表示方式之公式擷取過程缺少四捨五入之動作，造成多 1 位檢測位數。相關數字已補正。
二、本季海域水質檢測及重金屬含量檢測等皆符合海域環境分類及海洋環境品質標準之規定，請持續追蹤研析。	二、敬悉，遵照辦理。
三、本季河口水質測站站生化需氧量、氨氮、磷濃度有高於陸域地面水體水質標準情形，P2-48 分析為新虎尾溪 123 家畜牧業影響所致。惟參寮鄉畜牧業廢水不一定皆以新虎尾溪為承受水體，建議釐清。	三、依據雲林縣環保局新聞參考資料顯示，環保署列管全台 11 條污染嚴重河川，其中雲林縣佔 3 條，分別是濁水溪、新虎尾溪及北港溪，其中與本計畫區鄰近之新虎尾溪流域污染分佈量，以畜牧廢水居冠，佔 81%、而生活污水與事業廢水分佔 16%與 3%。而本季報第 2-48 頁，第 10~12 行之原文係揭示「依據環保署環境品質資料倉儲系統於雲林縣轄內重點河川列管廠家之基線資料顯示，位於新虎尾溪下游之參寮鄉，計有 123 家豬飼育業與 2 家屠宰業，研判大宗陸源畜牧廢水與都市家庭廢水輸入係為雲林縣轄內內陸河川受到嚴重污染之主因」。原文中雖並未特別指出參寮鄉畜牧廢水均以新虎尾溪為承受水體，惟為避免字義混淆，後續將刪除「位於新虎尾溪下游」等用語，以避免公眾產生混淆誤認之虞。
四、建議未來於執行相關陸域水質採樣時，如遇可疑污染源或不正常排放，請即通報地方環保機關或目的事業主管機關。	四、敬悉，遵照辦理。
五、民 3、民 4、SS01、SS02 等多口監測井均顯示氨氮、總溶解固體物與氯鹽超標之現象，部分監測井同樣也存在鎳濃度過高的情形，按以往數據推測與當地水文地質環境條件有關，本季檢驗結果以地下水監測標準、地下水管制標準加以比較，不合格項目有氨氮、總溶解固體物、氯鹽及鎳等 4 項；為求掌握不符合項目之狀況是否獲得改善，建議定期追蹤相關檢測結果。	五、謝謝指教。不合格項目主要受環境背景因素影響，由歷年趨勢可知目前並無異常情形，後續將持續觀察檢測結果。
六、表 1.5.1-2「儀器維修校正情形」未規範大腸桿菌群檢測設備之校正。	六、謝謝指教，本計畫水質主要儀器之檢測維護校正項目與頻率乃彙整於表 1.5.6-3，本季並已執行大腸桿菌群檢測所需之主要儀器如無菌操作台與高壓滅菌釜等設備之校正相關作業，惠請參閱季報第 1-62 頁與第 1-64 頁。

雲林離島式基礎工業區施工期間環境監測 103 年第 4 季
(103 年 10 月~12 月報告)行政院環保署審查意見回覆情形

行政院環保署意見	回覆情形
一、本季海域水質監測結果均符合該海域水體水質標準，請持續追蹤研判。	一、敬悉，遵照辦理。
二、本季陸域水質監測結果，有機污染程度尚未見顯著改善，氨氮、懸浮固體濃度仍普遍偏高，整體以蚊港橋測站水質最差，請持續追蹤研判。	二、敬悉，遵照辦理。
三、第 3-53 頁陸域水質，新虎尾溪蚊港橋測站、舊虎尾溪西湖橋測站及有才寮大排新興測站，大部分期間屬中度至嚴重污染河段，請持續觀測釐清可能污染源，如有發現異常污染(如不明管線)等情形，請協助立即通報當地環保機關加強查察。	三、敬悉，遵照辦理。環境保護人人有責，採樣人員在現場如有發現水質異常情形或是不明管線排放放流水，將協助通報雲林縣環境保局。
四、本季檢驗結果 3、民 4、SS01、SS02 等 4 口監測井部分項目超過監測標準，推測或與當地水文地質環境條件有關，為求掌握不符合標準項目之狀況是否獲得改善，請持續關注並確保無其他污染源。	四、敬悉，將持續依環評要求辦理監測，並關注有無異常情形發生。
五、本次空氣品質檢測執行單位(佳美環境科技股份有限公司)所使用之空氣中總碳氫化合物自動檢測方法(NIEA A740.10C)，經查並未取得本署許可。	五、謝謝提醒，本計畫自 103 年第三季起，已依據空氣中總碳氫化合物自動檢測方法(NIEA A740.10C)執行監測；另遵照審查意見，已責成檢測單位依據「環境檢驗測定機構管理辦法」申請許可，申請公文詳如附件一。

附件一

佳美檢驗科技股份有限公司 函

地址：407 台中市台中工業區 32 路 5 號
承辦人：何昱庭
電話：04-23595762#208
傳真：04-23590305



受文者：行政院環境保護署環境檢驗所
發文日期：中華民國 104 年 04 月 22 日
發文字號：(104)佳美字第 295 號
附件：申請增加檢測項目、檢測報告簽署人及管理手冊等相關文件各二份
主旨：申請增加檢測項目及檢測報告簽署人許可。

說明：一、本公司為行政院環境保護署環境檢驗所許可之環境檢測機構，許可字號為環署環檢字第 025 號。

- 二、謹依規定申請增加以下檢測項目：
- (一)水質水量檢測類：(共計1項)
 - 1.水中濁度檢測方法—濁度計法(NIEA W219.52C)
 - (二)空氣檢測類：(共計1項)
 - 1.空氣中總碳氫化合物自動檢測方法(NIEA A740.10C)
 - (三)噪音檢測類：(共計1項)
 - 1.陸上運輸系統噪音測量方法(NIEA P206.90B)

- 三、擬申請增加之檢測報告簽署人及類別如下：
- (一)無機檢測類申請人員：黃曉雲、黃榆茜，共二員。
 - (二)空氣採樣類申請人員：吳燕銘、張博鈞、陳信宇，共三員。
- 四、謹檢送上述申請增加檢測項目、檢測報告簽署人及管理手冊等相關文件各二份，敬祈惠予受理，實感德便。

董事長 許瑞麟

雲林離島式基礎工業區施工期間環境監測104年第1季
(104年1月~3月報告)行政院環保署審查意見回覆情形

行政院環保署意見	回覆情形
(一)本季海域監測資料顯示「生化需氧量、氨、氮、大腸桿菌群及總磷」等海域水質偶有高出現象，另分析說明指出因受陸域污染源污染影響，請持續加強監測。	(一)謝謝指教，本季海域斷面測站的水質皆符合甲類海域水質標準，然而新興區潮間帶區水質因多受陸源之都市家庭與畜牧耗氧性污染物輸入影響，以致生化需氧量、氨、氮、大腸桿菌群及總磷等海域水質偶有高出現象，將持續加強監測。
(二)本季與上季比較，新增民3、民4、SS01監測井氮氣超過第二類地下水污染監測標準，應確認其造成因素，並持續進行監測，掌握變化趨勢。	(二)謝謝指教。氮氣主要受環境背景因素影響，雖上一季並無異常情形，但由歷年趨勢觀察常有超過監測標準之情形，且鄰近之環保署區域性監測井之氮氣測項亦常有超過監測標準之現象，研判應為此區域普遍存在之現象，後續將持續觀察檢測結果並與環保署區域性監測井之水質資料比對。
(三)表1.5.1-2與表1.5.6-3中，儀器維護校正項目及頻率不一致，如分析天平及烘箱，請修正。	(三)謝謝指教，表1.5.1-2儀器維修校正情形之分析天平及烘箱校正項目及頻率不一致之情形已修正。

雲林離島式基礎工業區施工期間環境監測104年第2季
(104年4月~6月報告)行政院環保署審查意見回覆情形

行政院環保署意見	回覆情形
(一)新興區潮間帶請加強陸域污染源污染、磷之監測。	(一)謝謝指教。後續將持續新興區潮間帶陸域污染源污染、磷濃度變化之觀察。
(二)陸域水質污染部分請持續監測。	(二)敬悉，遵照辦理。
(三)井SS02之氯鹽、總溶解固體物、鐵、錳及氮氣超過地下水監測標準，另井民3及井民4之氮氣超過地下水監測標準，請持續監測，以掌握變化趨勢。	(三)謝謝指教。氯鹽、總溶解固體物、鐵、錳及氮氣主要受環境背景因素影響，由歷年趨勢觀察常有超過監測標準之情形，且鄰近之環保署區域性監測井之總溶解固體物、鐵、錳及氮氣測項亦常有超過監測標準之情形，研判應為此區域普遍存在之現象，後續將持續觀察檢測結果並與環保署區域性監測井之水質資料比對。
(四)本次空氣項目檢測執行單位(佳美環境科技股份有限公司)使用之空氣中總碳氫化合物自動檢測方法(NIEA A740.10C)未取得本署許可。	(四)謝謝指教，本計畫自本年度第2季起，空氣項目檢測執行單位佳美檢驗科技股份有限公司，已另委取得許可之代檢機構中環科技事業股份有限公司(許可證編號：020)代為執行空氣品質採樣及分析。

雲林離島式基礎工業區施工期間環境監測104年第3季
(104年7月~9月報告)行政院環保署審查意見回覆情形

行政院環保署意見	回覆情形
(一)報告中本季河川水質與上一季相比無太大改善，大多皆屬中度與嚴重污染，請持續監測。	(一)敬悉，遵照辦理。
(二)報告第3-55頁陸域水質歷次溶氧比較分析圖中，發現於104年度開始DO於各水域皆明顯上升，增加至40~120mg/L，請檢視數據之合理性。	(二)感謝指正，經查為104年第2季和第3季的數據單位誤植，第4季圖3.1.7-2已修正。
(三)報告第3-158頁表3.1.14-2本次監測之異常狀況及處理情形，本季之「附近河川水質(含河口)」與103年相比，有機污染情形仍未見改善，請持續監測及觀察。	(三)敬悉，遵照辦理。
(四)背景與水質指標項目依法係明訂地下水污染物、氣態、總有機碳、氬、鐵、錳)，污染物之管制項目依法係明訂監測標準及管制標準。本案報告第2.6節地下水水質檢測水溫、pH值、導電度、濁度為地下水水質檢測參考項目，請依法令規定名詞修正，避免將本計畫檢測項目均引述為第二類地下水管制標準尚無規範，以符規定。	(四)謝謝指教，水溫、pH值、導電度、濁度等四項之說明，「地下水監測標準及地下水管制標準尚無規範」。將於報告中修改為「地下水水質檢測參考項目，目前此項尚無地下水相關法規規範」。
(五)報告第3-41頁提及民3、民4、SS01、SS02等4口井之氬氣氬氮常有超過地下水監測標準之情形，請補充說明其氬氣氬氮濃度偏高與周邊環境人為活動之關聯性，及其地面水水質來源特性是否與該區地下水水質具相關性。	(五)謝謝指教。 1.本計畫為雲林離島式基礎工業區開發期間之環評計畫，目前新興區尚未有廠商進駐，本區自開發前的背景監測即有氬氣氬氮高情形，研判為區域特性而非工業生產行為所致。 2.由「地下水有害物質環境傳輸調查及管制標準檢討計畫(第二期)」調查結果知，濁水溪沖積扇淺層地下水明顯受到鄰近水體影響，包括田間排水、畜舍污水、監測井旁的景觀池水影響，造成本區域地下水氬氣氬氮濃度增加。而要評估氬氣氬氮濃度偏高與周邊環境人為活動之關聯性，及其地面水水質來源特性與地下水水質之相關性等，所涉及的影響因子、主管機關甚多、甚廣，因此建議由雲林縣政府統轄下各相關主管機關及各項資料，作較完整、全面性的解析。

行政院環保署意見	回覆情形
(六)建議SS02井可先進行再次完井再續行評估是否功能正常或須進行廢井作業。	(六)謝謝指教。 由SS02監測井歷次定期巡視維護並同時量測井深變化情形，並無發現井底淤積的現象；且於102年7月12日利用井中攝影觀察監測井管壁狀況，亦未發現井篩有受損的情形。研判該口監測井功能正常且不影響採樣作業。
(七)本次空氣品質檢測由佳美環境科技股份有限公司委託中環科技顧問有限公司代表為執行採樣及分析，建議於報告補充說明(如圖1.2-1及表1.3-1等執行單位)。	(七)遵照辦理，已補充於圖1.2-1及表1.3-1。

雲林離島式基礎工業區施工期間環境監測104年第4季
(104年10月~12月報告)行政院環保署審查意見回覆情形

行政院環保署意見	回覆情形
一、本季河川水質與上季相比無太大改善，大多皆屬中度或嚴重污染，請持續監測。	一、敬悉，遵照辦理。
二、報告第3-161頁，表3.1.14-2中，新虎尾溪、有才寮大排及舊虎尾溪於本季監測之河川污染指標(RPI)呈現中度及嚴重污染，請持續監測。	二、敬悉，遵照辦理。
三、報告第3-46頁提及「重金屬方面：SS01及SS02地下水鐵、錳含量常有超過監測標準的情形，由於鐵、錳為岩石及土壤的組成成分之一，因此，此現象應與當地地質環境有關」，惟本季SS02監測井地下水中鐵濃度數據偏高且有上升之趨勢，若推論係因鐵、錳為岩石及土壤的組成成分所致，則地下水中鐵濃度應保持穩定釋出，為何會有本次偏高且上升之趨勢，請補充說明是否有其他外部因素導致濃度上升。	三、謝謝委員指教，經檢視歷年地下水水質檢測數值，本季SS02監測井地下水中鐵濃度數據確有偏高情形，但尚在歷年數據變動範圍，且由採樣記錄顯示周遭環境並無異常變動情形，由目前監測調查結果尚無法釐清是否有其他外部因素導致濃度上升。後續將持續監測追蹤，瞭解濃度是否有持續上升情形。
四、中環科技事業股份有限公司執行本案104年10月21日至10月25日空氣品質監測項目，經查未執行採樣行程申報。	四、感謝提醒；本計畫自105年第1季起，空氣品質、噪音振動及交通流量調查項目執行廠商已更換為清華科技檢驗公司(環保署環境檢驗測定機構第060號)；將責成檢測廠商確實進行採樣行程申報。
五、有關高鹽度水樣中鉻(Cr)的檢測方法為NIEA W303.51A，宜將前處理方法列出，相關規定請參考NIEA W303.51A 三、干擾(五)。	五、謝謝委員指教，針對本計畫高鹽度的地下水鉻水樣分析方法，已於105年第一季開始改以NIEA M104.02C方法分析，該方法為採用耐高鹽類霧化器的感應耦合電漿原子發射光譜儀(ICP-OES)，可將水樣中鹽類干擾降低。

雲林離島式基礎工業區開發計畫施工期間環境監測 105 年第 1 季報告
工業局審查意見答覆對照表

	審 查 意 見	意 見 答 覆
1	經查P.1-3 監測情形概述表之振動測項，缺漏L ₁₀ 監測結果分析，建請補充。	謝謝意見，本報告 P1-3 表監測情形概述表之振動測項，已列出 L _{10 日} 、L _{10 夜} 均符合日本標準，且無異常值出現；將遵照建議，補充 L _{10(24 小時)} 監測結果。
2	P.1-5本季地下水測項氯鹽、總溶解固體物、鐵及錳，本季皆超過地下水污染第二類監測標準，建請於因應對策補充撰述超標原因，以釐清污染來源。	離島工業區為抽砂填海造陸而成，地層中原就富含鹽份，由歷年監測調查結果，鹽化指標測項如氯鹽、總溶解固體物、導電度等常有偏高情形；而鐵及錳為岩石及土壤的組成成分之一，由於地下水與地層礦物之交互作用，致使鐵與錳含量於地下水會有較高的趨勢，於環保署台灣區域地下水監測調查資料，亦常見地下水鐵、錳偏高情形。上述各測項測值偏高情形，為區域環境背景因素，已遵照建議，於因應對策補充撰述超標原因，詳報告表 1.2-1(續 2)。
3	經查P.2-75本季於105年3月4、5日完成底質採樣監測，惟P.1-18及P.1-19之監測辦理情形顯示本季無監測，建請修正，並於表1. 2-1監測概述表補充此兩項之監測結果摘要敘述。	遵照辦理，已修正；並補充表1.2-1監測概述表(續6)及(續11)。
4	P.2-101之2.10.2節標題，誤植為「亞潮帶底棲生物調查」，與2.10.3節標題重複，經查其內文為底棲動物之監測結果分析，建請修正為「亞潮帶底棲動物調查」。	謝謝意見，經查報告 p2-101 之 2.10.2 節標題，為「亞潮帶底棲生物調查」與 2.10.3 節標題「潮間帶底棲生物調查」並無重複；將遵照意見分別修正為「亞潮帶底棲動物調查」及「潮間帶底棲動物調查」。

附錄六 出海證明資料

出海證明文件(影印本)

1. 船筏進出港簽證登記簿(船簿)
2. 現場採樣/量測分析紀錄表(進出港安檢站簽章)

1050302	進	1	所長何昌 中報服務
1050803	出	1	安檢員蔣智宇 中報服務
1050303	進	1	安檢員吳彥宏
1050304	進	15	三條崙本站 所長張崇昇
1050304	進	15	三條崙本站 安檢員吳昱慶
1050305	進	5	三條崙本站 安檢員吳彥宏
1050305	進	5	安檢員吳松霖 中報服務

雲林離島 1050304、0305 海域取水船簿

計畫名稱：年度雲林離島式基礎工業區永續環境管理計畫

工作項目：☐ 海域水質 ☒ 海域生態 ☐ 其他 ()


調查海域：台西 海域

採樣日期：105 年 3 月 18 日

採樣時間：自 6 時 00 分至 11 時 50 分止

出海採樣人員：陳澤君 賴建成 鄭玉婷
莊名豐 鄭仲

進出港安檢站簽證



一、出海作業紀錄

1、作業船隻名稱：志仁號

2、船長姓名：吳志仁

3、進出港名稱：三條崙

二、氣候/風浪狀況紀錄

1、天氣狀況：☒ 晴、☐ 陰、☐ 雨、☐ 其他(請說明：)

2、氣溫：26 (°C)

3、風浪級數： (級)

4、浪高：0.2 (公尺)

三、採樣現場狀況紀錄(請於框內打勾，若需說明，請簡述之。)

1、全球定位系統之經緯度是否正確無誤：☒ 是、☐ 否

若為是，則請簽名於右：確認人員姓名：陳澤君

2、目視範圍是否有其他船隻作業：☒ 是、☐ 否

若為是，則請簡述何種作業船隻：漁船 海釣船 貨輪

四、特殊狀況說明(如遇特殊狀況請簡述於下)

審查人員：

計畫名稱：雲林縣離島式基礎工業區整體開發規劃調查分析

工作項目：☐海域水質 ☒海域生態 ☐其他(_____)

調查區域：台西附近 海域

採樣日期：105 年 3 月 29 日

採樣時間：自 6 時 15 分起至 10 時 50 分止。

採樣人員：

出海作業人員 黃智勇

藍建堯

陳茹芸

進出港安檢站簽證

三條崙
簽證

一、出海作業紀錄

1. 作業船隻名稱：志仁號

2. 船長姓名：吳志仁

3. 進出港口名稱：三條崙

二、氣候/風浪狀況記錄

1. 天氣狀況：☒晴、☐陰、☐雨、☐其它(請說明：_____)

2. 氣溫：20 (°C)。

3. 風浪級數：4-6 (級)。

4. 浪高：1 (公尺)。

三、採樣現場狀況記錄(請於框內打勾，若需說明，請簡述之。)

1. 全球定位系統之經緯度是否正確無誤：☒是、☐否。

若為是，則請簽名於右：確認人員姓名：黃智勇。

2. 目視範圍是否有其他船隻作業：☒是、☐無。

若為有，則請簡述何種作業船隻：漁船。

四、特殊狀況說明(如遇特殊狀況請簡述於下)

審查人員：黃智勇

計畫名稱：「雲林縣離島式基礎工業區整體開發規劃調查分析」

工作項目：☐海域水質 ☒海域生態 ☐其他(_____)

採樣日期：105年3月31日

採樣時間：自04時00分起至12時10分止。

出海作業人員：林冠廷、林英龍

一、出海作業紀錄

1. 作業船隻名稱：_____
2. 船長姓名：_____
3. 進出港口名稱：雲林箔子寮漁港

二、氣候/風浪狀況記錄

1. 天氣狀況：☒晴、☐陰、☐雨、☐其它(請說明：_____)。
2. 氣溫：20 ~ 25 (°C)。
3. 風浪級數：2 ~ 4 (級)。
4. 浪高：0 ~ 1 (公尺)。



審查人員：_____

現場採樣/量測分析紀錄表

計畫名稱: 離島(海域)	季(月): 105-3月	採樣地點: 雲林	採樣日期: 105-3-5	正修器去路														
當次高潮位時間: 08:00P	當次低潮位時間: 14:01	潮位站: 麥寮	潮位: <input type="checkbox"/> 漲 <input type="checkbox"/> 退 <input checked="" type="checkbox"/> 不適	登壇														
出海船隻名稱: 新豐利	船長姓名: 吳秀雄	進出港口名稱: 三年																
樣品基質	<input checked="" type="checkbox"/> 海水 <input type="checkbox"/> 河水 <input type="checkbox"/> 其他	天氣狀況	當日: <input checked="" type="checkbox"/> 晴 <input type="checkbox"/> 陰 <input type="checkbox"/> 雨; 前一日: <input type="checkbox"/> 晴 <input type="checkbox"/> 陰 <input type="checkbox"/> 雨; 前二日: <input checked="" type="checkbox"/> 晴 <input type="checkbox"/> 陰 <input type="checkbox"/> 雨															
儀器使用	1.pH計電極#28/28	校正零點電位: $[-18.1]$	校正斜率或%靈敏度: $[-18.1]$	pH=7.00 值確認: $[7.03]$														
校正及添	2.導電度計	多功能水質檢測儀電極#	P/P	電極係數 $[0.47]$ 溫度係數 $[0.01N]$ KCl 測值: $[14.30]$ $\mu\text{mho/cm}$ $[1343-1483]$														
加保存劑	標準海水鹽度測值: $[35.1]$	psu	3.溶氧計/電極#	P/P	空氣校正斜率: $[0.09]$ 校正時溫度 $[24.6]$ $^{\circ}\text{C}$ 大氣壓力 $[10.8]$ mbar													
	4.濁度計#	第二標準品濃度: $[-]$	NTU	檢查讀值: $[-]$	NTU													
	5.硫酸(A) H_2SO_4 J-035	6.硝酸(B) HNO_3 J-133	7.NaOH(C)	8.醋酸鋅(D)	9.其他													
採樣點名稱	樣品編號	取樣深度	採樣方式	採樣時間(起~迄)	絕度	分度	分度	分度	pH(二重複 差異 ≤ 0.1)	水溫($^{\circ}\text{C}$)	導電度(mmho/cm)	鹽度(psu)	溶氧量(mg/L)	%	透明度(NTU)	水深(m)	備註	
5-20上	50433	1.0	0	0948~0958	120	09.864	23	49.204	8.187	21.1	52.3	34.2	7.42	102.3	1.6	1.5	1.7	19.4
(R)																		
5-10上	50434	18.4	0	~				8.201	8.204	20.8	52.4	34.3	7.41	101.8	0.61	0.62	0.63	8.0
5-10下	50431	1.0	0	1005~1011	120	10.443	23	49.031	8.137	20.8	52.1	34.1	7.40	100.6	0.61	0.63	0.61	
5-5上	50432	7.0	0	~				8.144	8.146	20.2	52.4	34.3	7.42	100.5	0.41	0.40	0.41	3.9
5-5下	50429	1.0	0	1015~1023	120	10.630	23	48.955	8.065	21.0	52.0	34.0	7.35	100.6	0.39	0.38	0.40	
MLF0上	50430	2.9	0	~				8.064	8.067	20.8	52.1	34.1	7.33	99.9	0.51	0.52	0.53	
6-10上	50435	1.0	0	1031~1035	120	10.316	23	48.465	8.047	21.1	52.0	34.0	7.33	100.3	0.50	0.51	0.52	5.4
6-10下	50436	9.6	0	1039~1048	120	09.721	23	47.916	7.994	22.0	51.6	33.8	7.07	98.1	0.81	0.80	0.80	10.6
				~				8.082	8.082	21.3	51.9	33.9	7.29	100.6	0.80	0.81	0.79	
				~														
分析項目	SS	BOD	葉綠素 a, 矽酸鹽	油脂	氧化劑	重金屬	正磷酸	磷酸、亞磷酸	TOC									
添加保存劑				A	C	B			A									
容器容積	P3L	P3L	P1L	G1L	P1L	PSL/2L	G0.3L	G0.25L	G2L/1L	無菌袋								
樣品合計總數	15	15	14	1	14	14	15	7	15+4	1	7							

協助採樣人員: 黃建林

黃建林

採樣人員: 王修賢, 陳安喜, 黃建林

備註: 1.天氣、漲退請記。2.水體中如有臭味、漂浮物、油膜或附近堆置垃圾, 都請在此備註欄註明。3.潮位請記錄以何處潮位站為準。4.使用試劑請填代號如 A、B 等。

5.採樣方式: 單一樣品請填代號 O, 混合樣品請填 M。6.容器容積請填寫材質及容量。7.pH 計校正確認合格範圍: ± 0.05 ; 標準海水鹽度合格參考範圍: $[34.29-35.69]$ 8.溶氧儀斜率合格參考範圍: $[0.6-1.25]$ 9.進出港安檢站發(蓋)章僅供出港證明用, 對表內其他填項寫校正檢測數據均不具效力。

主任: 王修賢 1050305

採樣負責人: 王修賢 1050305

記錄人員: 王修賢 1050305

第 1 頁/共 2 頁

